

2020년도 문화재위원회

제6차 천연기념물분과위원회 회의록

- ▣ 일 시 : 2020. 7. 29.(수), 14:00 ~ 17:30
- ▣ 장 소 : 국립고궁박물관
- ▣ 출석의원 : 백인성, 기근도, 박종민, 백운기,
정부희, 이상석, 최종희, 신정일,
이정모, 정명섭
(이상 10명)
- ▣ 심의내용 및 의결사항 : 이하 자료와 같음

문 화 재 위 원 회

목 차

【심의사항】

- | | | |
|---|-----------------------------------|------|
| 1 | 「낙동강 하류 철새도래지」 주변 감동나루길 리버워크 조성사업 | (공개) |
| 2 | 「가야산 해인사 일원」 내 세계기록유산홍보관 건립 | (공개) |
| 3 | 「안면도 꽃지 할미·할아버바위」 등 주변 방포항 정비 | (공개) |
| 4 | 「낙동강 하류 철새도래지」 주변 수목벌채 및 농작물 재배 | (공개) |
| 5 | 「한라산천연보호구역」 주변 단독주택 신축 | (공개) |
| 6 | 「용진 백령도 두무진」 내 탐방안내소 설치 | (공개) |

【검토사항】

- | | | |
|---|--|------|
| 7 | 「장흥 천관산」 국가지정문화재(명승) 지정 검토 | (공개) |
| 8 | 2021년도 천연기념물·명승 국고보조사업 신청 및 주요사업 검토
- 「광주 환벽당 일원」 내 관리사 개축 등 3건 | (공개) |

【보고사항】

- | | | |
|---|-----------------------------|------|
| 9 | 천연기념물 및 명승 현상변경허가 등 보고(96건) | (공개) |
|---|-----------------------------|------|

【심의사항】

안건번호 천기 2020-06-01

1. 「낙동강하류 철새도래지」 주변 감동나루길 리버워크 조성사업

가. 제안사항

「낙동강하류 철새도래지」 주변 감동나루길 리버워크 조성사업을 위해 국가지정 문화재 현상변경 등 허가 신청한 사항을 부의하오니 심의하여 주시기 바랍니다.

나. 제안사유

- 「낙동강하류 철새도래지」 주변 감동나루길 리버워크 조성사업을 위해 신청한 사항임

다. 주요내용

- (1) 신청인 : *****
- (2) 대상문화재 : 천연기념물 제179호 「낙동강하류 철새도래지」
 - 소재지 : 부산광역시 강서구, 사하구, 사상구 일원
 - 지정일 : 1966. 7. 23.
- (3) 신청내용
 - 사업명 : 감동나루길 리버워크 조성사업
 - 사업위치 : 부산광역시 북구 구포동 1157-1천, 덕천동 763천 일원
 - 사업내용 : 보행자 전용교량 L=320m, B=3m(일부구간 B=8m)
 - 사업기간 : 허가일로부터 ~ 2021.12월까지
- (4) 문화재와의 거리 : 문화재구역으로부터 약 300m이격(1구역)
 - 허용기준 1구역 : 개별심의

라. 검토의견 (*****)

- 신청 사업은 「낙동강하류 철새도래지」로부터 약 300m 이격된 1구역에 보행자 전용교량을 설치하고자 신청한 사항으로 동 사업으로 인하여 자연유산 보존 및 경관에 미치는 영향에 대한 종합적인 검토가 필요하다고 판단됨.

마. 서면검토·현지조사 의견 또는 지자체 의견

(1) 관계전문가 현지조사 의견(2020.7.20.)

<*** 문화재위원>

- 부산 강동지역의 낙동강 문화재구역내에 강동구에서 강동나루길(리방워크, 테크길)을 화명생태공원까지 320m 조성하여 관광객들을 유치하여 지역경제의 활성화를 도모하고자 하는 사업임.
- 본 사업은 역사문화환경보존지역 1구역 내 약 13m 높이의 테크를 설치하는 사업으로 철새들의 이동 및 서식 등에 방해로 주는 시설물로 판단되어 아래와 같이 몇가지 자료를 보완을 받아 위원회에서 심도 깊은 검토가 필요하다고 판단됨
- 철새들의 보호를 위한 조명등의 설치방안과 테크의 설치시 피해를 줄 것으로 예상되는 환경 및 경관의 저감 방안/ 테크 설치시 사용예상 인원/ 낙동강변 또는 설치 예정인 테크에서 바라본 노을 전경 등

<*** 문화재위원>

- 리버워크가 철새도래지 서식환경에 영향을 미치지 않는다면 화명생태공원과 낙동강을 중심으로 한 안팎의 다 방향 경관을 고려하여 형태의 단순화, 무광 및 무채색 등 디자인 보완이 필요함
- 특히 엘리베이터는 비교적 큰 규모로 초본류가 대부분인 화명생태공원과 주변 경관을 저해할 우려가 있으므로 최소화 방안을 강구함

<*** 문화재전문위원>

- 상기 신청 건은 화명생태공원과 구포역을 이어주는 관찰 테크 및 전망장소 설치를 통한 지역 활성화 및 생태공간 활용이 목적임
- 현재 설치 예정인 관찰 테크의 경우 화명생태공원 하단부에 연결되는 형태로 예정되어 있으며, 현재 화명생태공원 하단부의 경우 사람의 출입이 적어 조류의 서식에 좋은 환경을 간직하고 있음
- 2019년 화명생태공원 하단부에 위치한 우수지의 연꽃을 일부 제거하여 먹이 공급 및 개방수면이 확보됨에 따라 겨울 월동기 동안 80~100여 개체의 큰고니가 먹이취식 및 휴식을 하며 서식지로 이용하기 시작한 지역임
- 향후 상기 관찰 테크의 설치로 인해 다수의 사람이 출입할 경우 큰고니 및 겨울 철새의 휴식 및 취식에 영향을 줄 것으로 판단됨
- 낙동강 하구의 큰고니 개체수는 자연상태의 먹이부족과 환경변화로 인해 과거에 비해 점차 감소하고 있는 실정이며, 이러한 시점에 큰고니가 먹이 취식 및 휴식지로 이용하는 화명생태공원 우수지의 경우 지속적인 관리 및 보호가 필요함

- 따라서 본 사업으로 인한 사람의 출입이 큰고니를 비롯한 월동조류가 안정적으로 서식할 수 있도록 월동기 동안 사람의 출입제한, 지속적인 우수지의 먹이원인 연꽃의 관리 및 수위 유지와 개방수면 유지 등 서식지를 유지할 수 있는 방안이 제시된 후 사업의 진행이 요구됨

(2) 관계전문가 서면검토 의견(2020.7.10.)

<*** 前문화재위원>

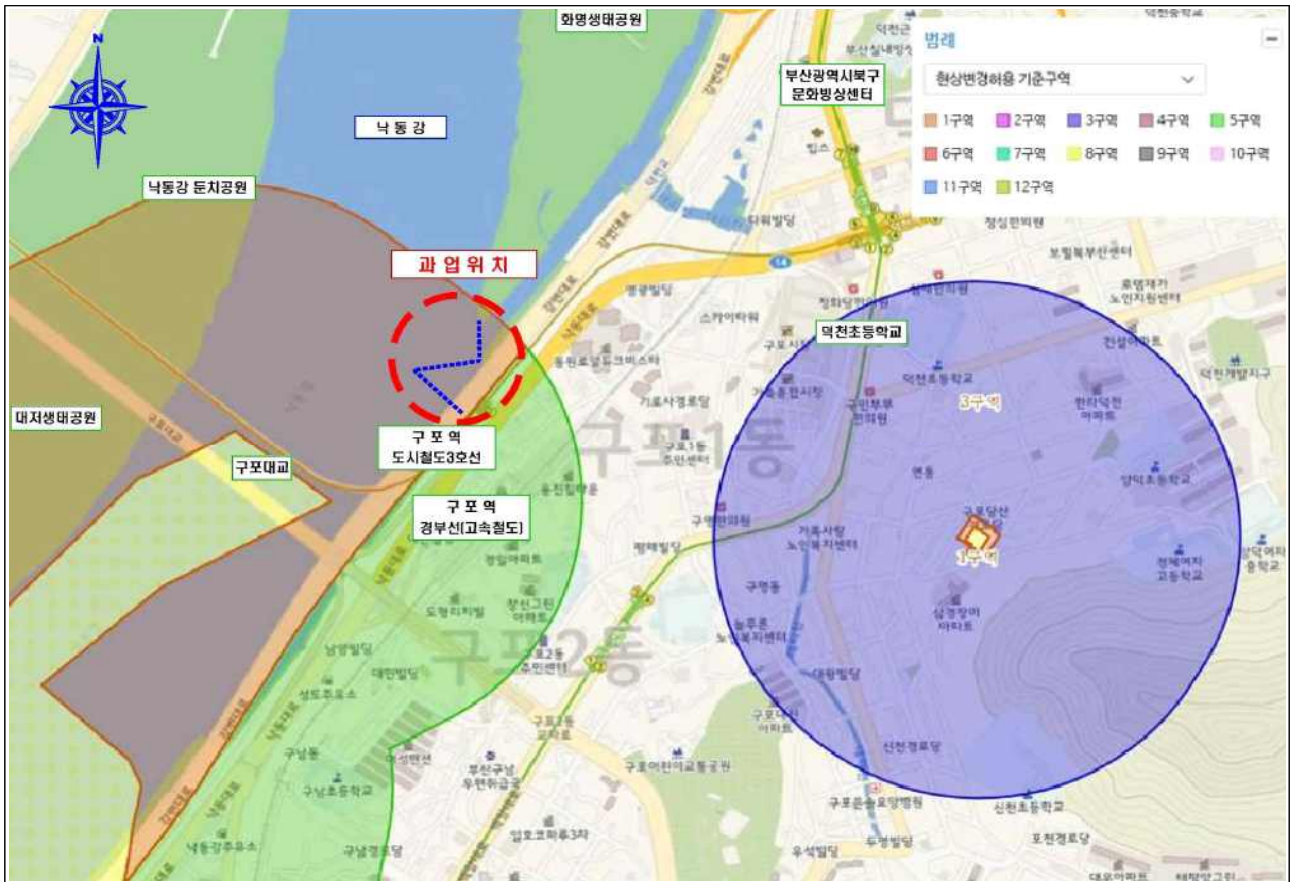
- 부산시에서 낙동강 강문화 체험과 지역경제 활성화를 위하여 화명생태공원과 도시철도 구포역 사이(낙동강 허용기준 1구역)에 감동나루길 리버파크 공중보행로를 조성하고자 현상변경허가를 신청한 건임
- 인도교 총 길이 320m, 폭 3m(일부 8m), 최고높이(평수위) 13m, 강관 거더교 형식으로 기간은 22년 12월까지임
- 사업대상지 일대는 문화재 허용기준 1구역, 특별관리 해역(해양환경관리법), 국토환경성평가지도 I등급(최우선 보전지역으로 비개발 대상지), 생태자연도 I등급(보전 및 복원)에 해당함
- 화명생태공원 및 주변 수역 일대에는 큰고니(천연기념물)를 비롯한 다양한 철새들이 도래 서식하고 있음
- 신청서에 첨부된 환경성검토서 및 자문의견서에 제시된 철새 및 주변환경 보전대책(철새도래시기 11~3월 공사중지, 번식기 5~7월 생태공원 가설방음벽 설치, 유리난간 환경부 조류충돌방지 가이드라인 준수, 오탉방지막 설치, 야간공사 중지 등)을 철저히 준수하고, 야간조명은 ‘인공조명에 의한 빛공해방지법(조명환경관리구역 제1종)에 따르면 상향 및 하향(수면)을 비추지 않도록 설치한다면 사업이 낙동강 철새의 도래 및 서식에 미치는 영향은 크지 않을 것으로 판단됨

(3) 지자체(*****) 의견(2020.7.13.)

- KTX 2단계 개통 후 구포역 정차 횟수 감소 등으로 구포역 일원 상권 침체, 인구 유출 등으로 도시가 슬럼화 되어감에 따라 도시의 활력을 위한 변화가 필요함.(국토부 도시재생 뉴딜사업 공모 선정('17.12월))
- 강변도로(40m)로 단절되어 외면 받던 화명생태공원을 공중보행로로 연결하여 시민들을 위한 문화·여가 자연 공간으로 돌려주고, 다양한 문화콘텐츠와 연계하여 도시 활력과 지역상권 활성화에 기여할 수 있는 도시재생 핵심사업임.
- 현지조사 결과 겨울철새인 일부 오리류를 제외한 나머지 종들은 대부분 화명둔치를 생활권으로 활용하는 텃새인 것으로 조사됨에 따라, 저감방안을 수립 할 경우 사업시행으로 조류에 미치는 영향을 최소화 할 수 있을 것으로 여겨짐.

바. 참고자료

□ 사업예정지 위치도



□ 조감도



□ 교량계획



사. 의결사항

- 부결
 - 철재 서식환경 및 경관에 부정적인 영향을 미칠 우려가 있음
- 의결정족사항
 - 출석 10명/ 부결 9명, 보류 1명

2. 「가야산 해인사 일원」 내 세계기록유산홍보관 건립

가. 제안사항

「가야산 해인사 일원」 내 세계기록유산홍보관(대장전) 건립을 위해 국가지정문화재 현상변경 허가 신청한 사항을 부의하오니 심의하여 주시기 바랍니다.

나. 제안사유

- 「가야산 해인사 일원」 내 세계기록유산홍보관(대장전) 건립을 위해 신청한 사항임

다. 주요내용

(1) 신청인 : *****

(2) 대상문화재 : 명승 제62호 「가야산 해인사 일원」

- 소재지 : 경상남도 합천군 가야면 치인리 산1-1번지 일원
- 지정일 : 2009.12.09.

(3) 신청내용

- 사업명 : 합천 해인사 세계기록유산홍보관(대장전) 건립공사
- 사업위치 : 경상남도 합천군 가야면 치인리 11번지 등 5필지
- 사업내용
 - 대장전 건립 1동
 - * 규모 : 건축면적 1,137㎡, 연면적 2,693㎡ (지하1층, 지상3층)
 - * 공간구성
 - 자료열람 : 열람실·멀티미디어실·대장경자료관 748.56㎡
 - 문화교육 : 독서실·세미나실·홍보실 399.00㎡
 - 업무관리 : 학예사실·인경본보관실·고서자료보관실·하역장 등 919.4㎡
 - 공용공간 : 중앙홀·계단복도·화장실 등 626.4㎡
 - * 구조 : 철근콘크리트조(지하~지상2층), 철골+목구조·기와(지상3층~지붕)
 - * 마감 : 조적 외벽·내벽, 우물천정, 몰탈·판석 바닥, 목조 기둥·보(3층)
 - 부지조성공사 : 지장물(2층높이 참고) 철거 및 주변 석축·담장정비 등

- 최고높이 : 14.87m(노출되는 반지하 포함 시 18.37m)
- 사업비 : 50억원(균형발전특별회계)
- 사업기간 : 2020.10.1. ~ 2022.12.31.

(4) 문화재와의 거리 : 문화재구역 내

※ 각 문화재별 이격거리

<p><명승> 제62호 「가야산 해인사 일원」 지정구역 내부</p> <p><세계유산> 「해인사 장경판전」 (1995) 핵심구역에서 80m 이격</p> <p><국보> 제52호 「합천 해인사 장경판전」 80m 이격 (허용기준 따로 없음)</p> <p><사적> 제504호 「합천 해인사」 0m 이격 (허용기준 따로 없음)</p>
--

라. 검토의견 (*****)

- 신청 사업은 「가야산 해인사 일원」 내에 세계기록유산홍보관(대장전) 1동을 신축하고자 신청한 사항으로 동 사업으로 인하여 자연유산 보존 및 경관에 미치는 영향에 대한 종합적인 검토가 필요하다고 판단됨.

마. 관계전문가 현지조사 의견(2020.6.9.)

<*** 문화재위원>

- 신청 사업은 명승 제62호 가야산 해인사 일원 지정구역 내 대장전(장서각 및 홍보관) 1동을 신축하는 건으로, 현재 제안된 건축물의 규모는 사찰 경관에 영향을 미칠 우려가 있으며, 특히 공사 시 발생하는 진동 등의 요인에 대한 검토와 대책 등이 계획안 반영에 이루어지지 않았는바, 이러한 내용을 고려하여 위원회 차원에서 심도 있는 논의가 필요할 것으로 판단됨.

<*** 문화재위원>

- 가야산 해인사 대장전(장서각 및 홍보관) 1동 신축의 위치는 사적과 인접한 구역으로 목공소 등 기존 허가를 받지 않고 건축된 위치에 대장전을 신축하는 사업임
- 제안된 설계안은 기존 건축물보다 높이가 1층이 높고 건축면적도 확장하여 설계된 것임
- 제안된 안에서 건물을 2층으로 축소함과 동시에, 높이가 인접한 바깥도로 레벨을 넘지 않아야 하며, 면적과 규모를 축소하여 기존건물 규모로 신축할 경우 경내의 경관에 미치는 영향은 크지 않을 것으로 판단됨
- 또한 진입 시 경관 측면을 고려하여 볼 때 진입부의 입면 구성은 전문가의 설계 자문이 필요함

<*** 문화재위원>

- 현재 제시된 건축물의 규모나 외관(안)은 장경관전에 부정적 영향이 우려되니 국내 관련절차에 따라 조정이 필요함.
- 공사 시 발생하는 진동 등 요인이 장경관전에 미칠 영향을 검토하여 최소화시킬 수 있는 방안을 함께 제시할 것.

<*** 문화재위원>

- 해인사가 소장하고 있는 세계기록유산을 홍보하고 체험하는 동시에 1898년 인출한 인경본을 보존·관리하기 위한 시설의 필요성은 충분히 인정됨.
- 예정 위치는 중심사역과 근접한 탓에 해인사의 경관을 저해할 수 있는 단점이 있으나 중심사역보다 대지의 GL이 낮고 기존의 불법시설을 정비할 필요가 있어 건립위치로서 검토할 여지는 지닌 것으로 판단됨. 불자뿐만 아니라 해인사를 방문하는 관람객의 동선 등을 감안하면 제시된 위치는 사용면에서 효율이 높은 지점으로 여겨짐
- 계획된 건물 규모는 소요면적을 매스화된 단일 건물로 수용하려다 보니 규모가 지나치게 높고 커서 사찰과 조화를 이루지 못함
- 건물의 양식은 건립될 시설의 내용과 사용자의 편의만 도모한다면 현대식을 채택할 수도 있으나 중심사역과의 거리와 주변의 건물 상황으로 볼 때 전통 양식을 근간으로 설계를 하는 것이 바람직하다고 판단됨. 또한 이번에 제시한 안처럼 전체를 단일건물로 계획하기 보다는 대지의 레벨 차이를 이용하여 지상부를 분동하고 건물 전체의 높이(층고)를 낮추는 방안을 검토하도록 함
- 해당 대지와 중심사역 사이의 기존 수목구간은 되도록 손대지 않고, 오히려 관목류 등 수목을 보식하여 차폐와 경관을 개선하도록 할 필요가 있음.
- 홍보실 및 체험실 건립을 주목적으로 하면서도 당호는 대장전으로 제시하였는데, 1898년 인출할 대장경을 보존·관리하는 일정한 면적에 대장전으로 당호를 부여하고, 전체적인 시설 명칭은 홍보와 체험이 반영된 명칭으로 작명하는 것이 바람직함.

마. 지자체(***) 의견(2020.3.16.)

- 명승 제62호 「가야산 해인사 일원」 내 합천 세계기록유산 문화홍보실 및 체험실 건립 사업으로 현상변경 등 허가신청 대상으로 사료됨
- 이에, 현상변경 허가를 신청하오니 문화재를 훼손하지 않는 범위 내에서 처리하여 주시기 바람

바. 의결사항

- 부결
 - 건립 장소, 규모 및 공사 중 진동 영향 여부 등에 대한 검토 필요
- 의결정족사항
 - 출석 10명/ 부결 9명, 제척 1명

3. 「안면도 꽃지 할미·할아버바위」 등 주변 방포항 정비

가. 제안사항

「안면도 꽃지 할미·할아버바위」 등 주변 방포항 정비를 위해 국가지정문화재 현상변경 등 허가 신청한 사항을 부의하오니 심의하여 주시기 바랍니다.

나. 제안사유

- 「안면도 꽃지 할미·할아버바위」 등 주변 방포항 정비를 위해 신청한 사항임

다. 주요내용

(1) 신청인 : *****

(2) 대상문화재 :

<명승 제69호 「안면도 꽃지 할미·할아버바위」 >

- 소재지 : 충청남도 태안군 안면읍 승언리 산27 등
- 지정일 : 2009.12.09.

<천연기념물 제138호 「태안 안면도 모감주나무군락」 >

- 소재지 : 충청남도 태안군 안면읍 승언리 1318
- 지정일 : 1962.12.07.

(3) 신청내용

- 사업명 : 방포항(지방어항) 정비
- 사업위치 : 충청남도 태안군 안면읍 승언리 1317-15 일원
- 사업내용
 - 면적 : 사업부지 22,577㎡, 매립면적 7,805㎡(물양장·기능시설)
 - 방파·접속 시설 : 방파제 51.41m, 방파호안 103.28m, 물양장 50m, 접속호안 20m, 호안정비 210.9m
 - 도입시설 : 급유·급수시설, 제빙냉동시설, 위판장
 - 기능시설(육지) : 어선어구보전시설, 규모는 해수부 기준에 따름
 - 해양수산 공공시설, 어선어구보전시설, 편의시설, 주차장 등
 - 준설 : 선박접근로, 3,300㎡(3,617㎡), 최저수위-1m깊이 유지
 - 매립 : 물양장(넓이 3,480㎡), 기능시설(넓이 4,325㎡, 부피 8,949㎡)
 - 공사중 작업로 : 매립 978㎡

- 경과 : 지방어항 고시('09), 기본계획수립('12), 측량('13), 전략환경영향 평가 및 협의('16~'17), 재해영향평가('18), 개발계획 고시('19)
- 사업기간 : 2020년 ~ 2023.12.31.
- (4) 문화재와의 거리 : 문화재구역으로부터 50~250m 이격(3, 4구역)
 - * 매립 : 3구역, 최고높이 11m(경사지붕은 15m) 이하
 - * 방파제·물양장 : 4구역, 관련법

라. 검토의견 (*****)

- 신청 사업은 명승 제69호 「안면도 꽃지 할미·할아비바위」 및 천연기념물 제138호 「태안 안면도 모감주나무군락」 으로부터 약50~250m 이격된 3, 4구역에 방포항을 정비하고자 신청한 사항으로 동 사업으로 인하여 자연유산 보존 및 경관에 미치는 영향에 대한 종합적인 검토가 필요하다고 판단됨.

마. 관계전문가 현지조사 의견(2020.5.13.)

<*** 문화재위원>

- 본 사업은 충청남도 태안군 안면읍 방포항 일원에 방파제를 설치하고 어항 시설을 확충하려고 현상변경을 신청한 사업으로, 사업시행자는 현재 사용 중인 항내 포구가 있으나 간조시 이용가능한 접안시설이 없어 북방파제 외측으로 설치된 경사진 선착장을 이용하고, 악천후에는 항내포구로 대피하는 불편함을 개선하고 적정규모의 어항시설을 만들고자 하는 사업 필요성을 제안하고 있음
- 현지 조사 결과, 북방파제와 항내 포구 사이에는 자연 갯벌 지역을 불명확하고 타당하지 않은 절차로 매립된 지역이 확인되었으며, 이곳의 토사를 동측에 연접한 자연 갯벌 지역으로 운반하여 매립할 경우, 추가적인 자연 갯벌 지역의 훼손으로 명승 제69호 안면도 꽃지 할미·할아비 바위의 자연 자원 및 경관에 부정적 영향이 불가피하며, 방포항의 자연자원 및 관광자원의 잠재력을 낮출 것으로 예상됨, 오히려 매립지역에 관한 문제점을 해결하고 자연친화적으로 회복하며, 항내 포구의 기능을 강화하는 방안을 강구하는 것도 중요할 것으로 판단됨
- 본 사업으로 인해 발생할 것으로 예상되는 명승 제69호 안면도 꽃지 할미 할아비 바위의 자연자원 및 경관에 미치는 영향, 방파제 설치 사업 시행 시 해류 변동과 방포해수욕장에 해사 퇴적 등 사업에 따른 환경영향, 그리고 자연 갯벌 지역을 추가적으로 매립할 경우 발생하는 자연자원 및 관광자원

잠재력 감소 등에 관한 과학적이고 객관적인 조사·분석·시뮬레이션·평가가 이루어지지 않은 것으로 판단됨

- 이러한 사항을 종합해 볼 때, 본 사업으로 인해 명승 제69호 안면도 꽃지 할미·할아비 바위와 인접 지역의 자연경관 및 자연환경의 변화에 조사분석이 선행되어야 함에도 불구하고, 이에 대한 사전 계획이 미흡하며, 방과제를 설치하고 어항시설을 확충할 경우 발생할 자연경관 및 자연환경, 관광잠재력 감소에 대한 심도있는 고민과 합리적 방안이 불명확한 것으로 판단되므로 신중한 검토가 필요함

바. 의결사항

- 부결
 - 자연문화재 보존 및 경관에 부정적인 영향을 미칠 우려가 있음
- 의결정족사항
 - 출석 10명/ 부결 10명

4. 「낙동강하류 철새도래지」 주변 수목벌채 및 농작물 재배

가. 제안사항

「낙동강하류 철새도래지」 주변 수목벌채 및 농작물 재배를 위해 국가지정 문화재 현상변경 등 허가 신청한 사항을 부의하오니 심의하여 주시기 바랍니다.

나. 제안사유

- 「낙동강하류 철새도래지」 주변 수목벌채 및 농작물 재배를 위해 신청한 사항임

다. 주요내용

- (1) 신청인 : ***
- (2) 대상문화재 : 천연기념물 제179호 「낙동강하류 철새도래지」
 - 소재지 : 부산광역시 강서구, 사하구, 사상구 일원
 - 지정일 : 1966. 7. 23.
- (3) 신청내용
 - 사업명 : 수목벌채 및 농작물 재배
 - 사업위치 : 부산광역시 강서구 명지동 2984-5번지 외 3필지
 - 사업내용 : 수목벌채 및 농작물(호박, 옥수수) 재배
 - 사업기간 : 허가일로부터 ~ 2020. 8월 말까지
- (4) 문화재와의 거리 : 문화재구역 인접(1, 5구역)
 - 허용기준 1구역 : 개별심의
 - 허용기준 5구역 : 지방자치단체 도시계획조례 등 관련 법률에 따라 처리

라. 검토의견 (*****)

- 신청 사업은 「낙동강하류 철새도래지」에 인접한 1구역, 5구역에 수목벌채 및 농작물 경작을 하고자 신청한 사항으로 동 사업으로 인하여 자연유산 보존 및 경관에 미치는 영향에 대한 종합적인 검토가 필요하다고 판단됨.

마. 관계전문가 현지조사 의견(2020.7.20.)

<*** 문화재위원, *** 문화재전문위원>

- 상기 신청 건은 다년간 임대를 받아 농사를 진행해온 신청인이 현재 수목 및 잡초 제거 후 경작을 하고자 신청한 사항임
- 본 신청대상지는 현지조사 결과 문화재구역과 직접적으로 접하고 있는 지역이고, 겨울철 다수의 노랑부리백로, 큰고니, 기러기류 등 조류의 휴식처 및 서식지로 이용되고 있는 지역임
- 따라서 본 신청대상지의 경우 수목 등 원형을 그대로 보존하여 완충지역 역할을 하도록 하고 특히, 농경지 등 경작행위를 금지하여 현 상태를 유지하여야 함.

바. 지자체(***** ***) 의견(2020.6.30.)

- 해당 필지는 천연기념물 제179호 낙동강하류 철새도래지와 인접, 주변지역과 문화재구역간의 완충지대 역할을 하고 있는 곳으로 현재 점유 또는 임대되지 않는 국유지임
- 또한, 동 지역은 태풍 등 재난 발생시 방풍 역할을 하는 곳으로 수목 제거시 지역주민 및 인접 경작자와의 민원 발생이 예상되고, 철새 서식지 및 이동경로로서 영농행위는 철새보호에 부정적 영향이 크다고 판단됨

사. 의결사항

- 부결
 - 철새 서식환경에 부정적인 영향을 미칠 우려가 있음
- 의결정족사항
 - 출석 10명/ 부결 10명

※ 참고자료

□ 사업예정지 위치도



□ 현장사진



5. 「한라산천연보호구역」 주변 단독주택 신축

가. 제안사항

「한라산천연보호구역」 주변 단독주택 신축을 위해 국가지정문화재 현상변경 등 허가 신청한 사항을 부의하오니 심의하여 주시기 바랍니다.

나. 제안사유

- 「한라산천연보호구역」 주변 단독주택 신축을 위해 신청한 사항임

다. 주요내용

- (1) 신청인 : ***
- (2) 대상문화재명 : 천연기념물 제182호 「한라산천연보호구역」
 - 소재지 : 제주특별자치도 일원
 - 지정일 : 1966.10.12.
- (3) 신청내용
 - 사업명 : 단독주택 신축
 - 사업위치 : 제주특별자치도 서귀포시 남원읍 신례리 1207-2
 - 사업내용
 - 대지면적 488㎡, 건축면적 192.11㎡, 연면적 158.06㎡
 - 최고높이 7.9m(지상2층, 평지붕), 철근콘크리트조
 - 기존 시오수관 연결, 진입로 절토물량 17.2㎡, 기존돌담담장 재사용
 - 조경식재 : 왕벚나무·단풍나무 각8주, 연산홍 등 관목류 14주
 - 사업기간 : 허가일로부터 ~2021.9.30까지
- (4) 문화재와의 거리 : 문화재구역으로부터 약13m이격(2구역)
 - * 허용기준 2구역 : 기존 건축물 범위 내 개축·재축 허용

라. 검토의견 (*****)

- 신청사업은 「한라산천연보호구역」에서 약13m 이격된 2구역에 단독주택을 신축하고자 신청한 사항으로 동 사업으로 인하여 자연유산 보존 및 경관에 미치는 영향 등에 대한 종합적인 검토가 필요하다고 판단됨

마. 관계전문가 서면검토 의견(*** 문화재위원/2020.7.23.)

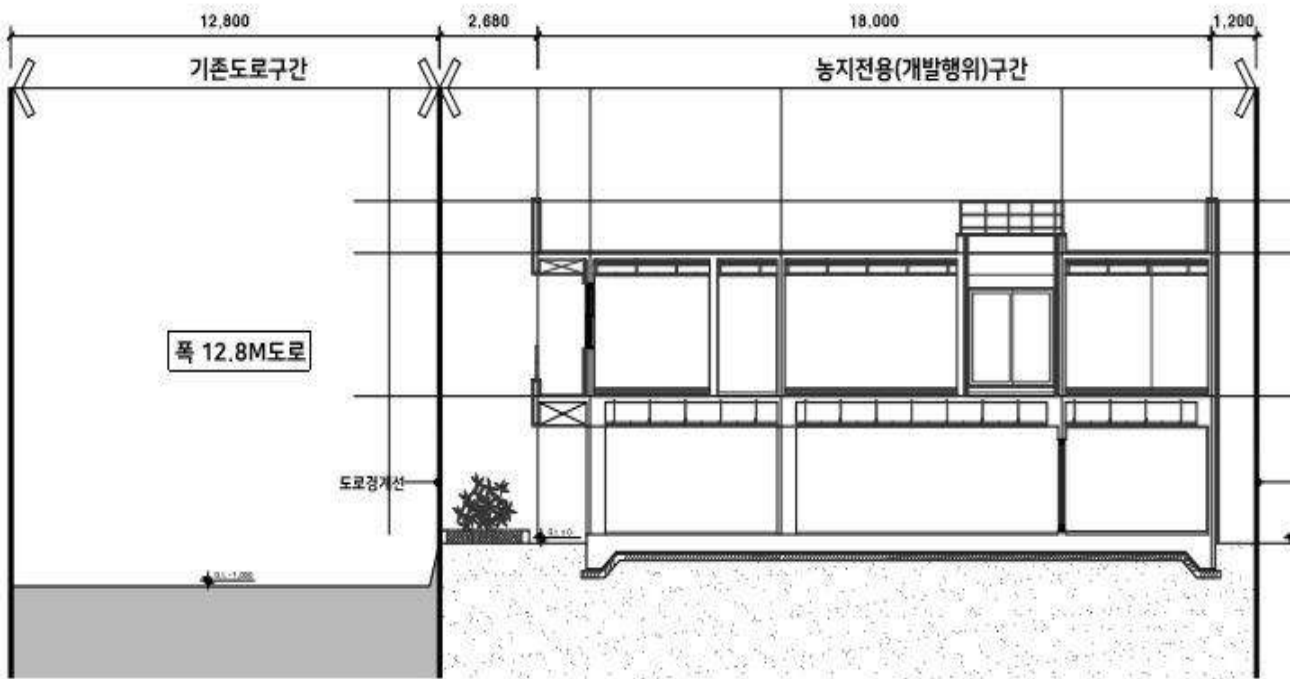
- 금번 신청건은 천연기념물 제182호 한라산천연보호구역에 연접한 지역(문화재 구역으로부터 13m 이격)에 철근콘크리트 구조의 단독주택(높이 7.9m)을 신축하고자 하는 것으로, 신례천의 천연보호구역 장소성 유지에 영향을 미칠 것으로 판단되며, 현상변경 허용기준(2구역)에서의 재·개축 범주를 벗어남.

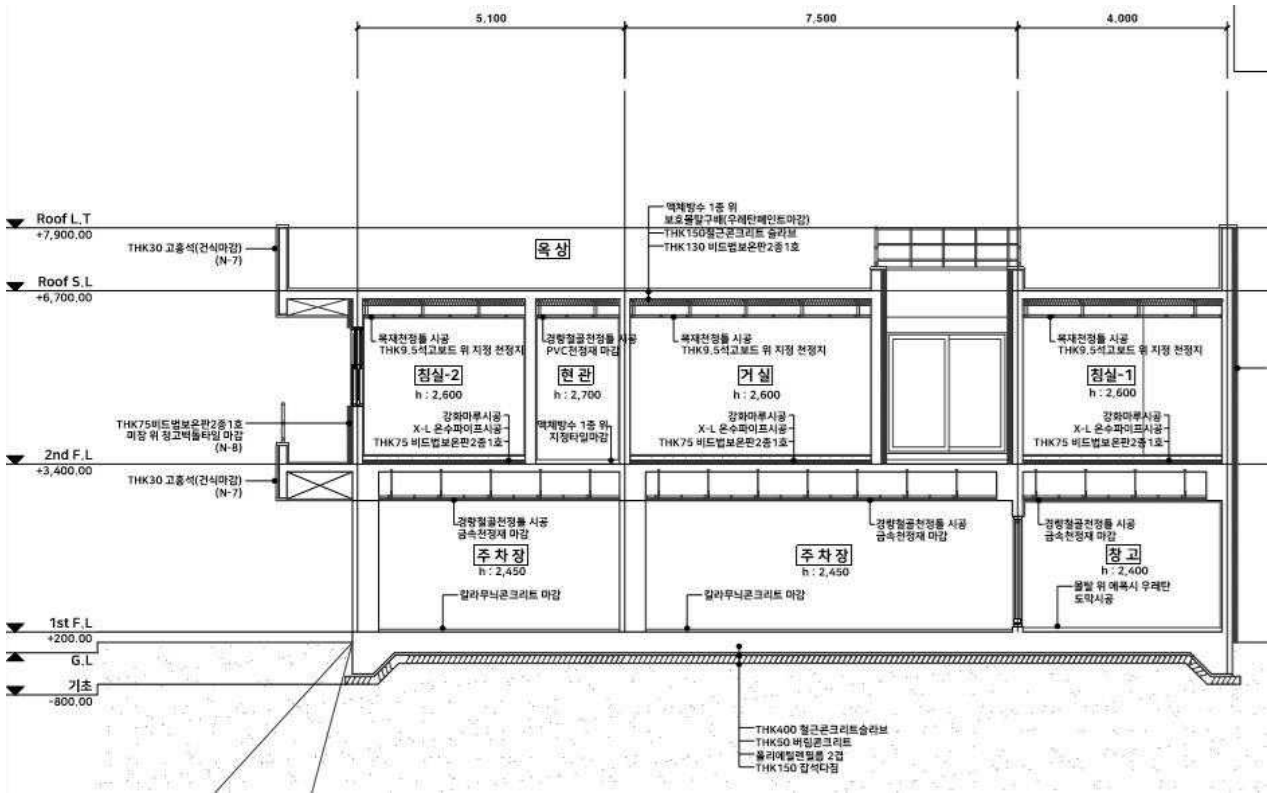
바. 지자체(*****) 의견(2020.7.22)

- 신청지 주변에 신청내용 규모의 높이(7.9m) 건축물은 존재하지 않았으며, 도로와 바로 인접한 건축물은 남북 반경 100m 이내에 오래된 창고 및 주택 1개소가 위치하나 높이 5m미만(1층) 건물임.
- 신청지 내 건축물 배치는 문화재구역으로부터 약13m 이격되어 있어 역사 문화환경 보존지역의 경관 보호와 장래에 발생할 수 있는 비슷한 규모의 현상변경 허가신청 건을 종합적으로 고려하여 문화재위원회에서 심도있는 논의가 필요한 것으로 사료됨.

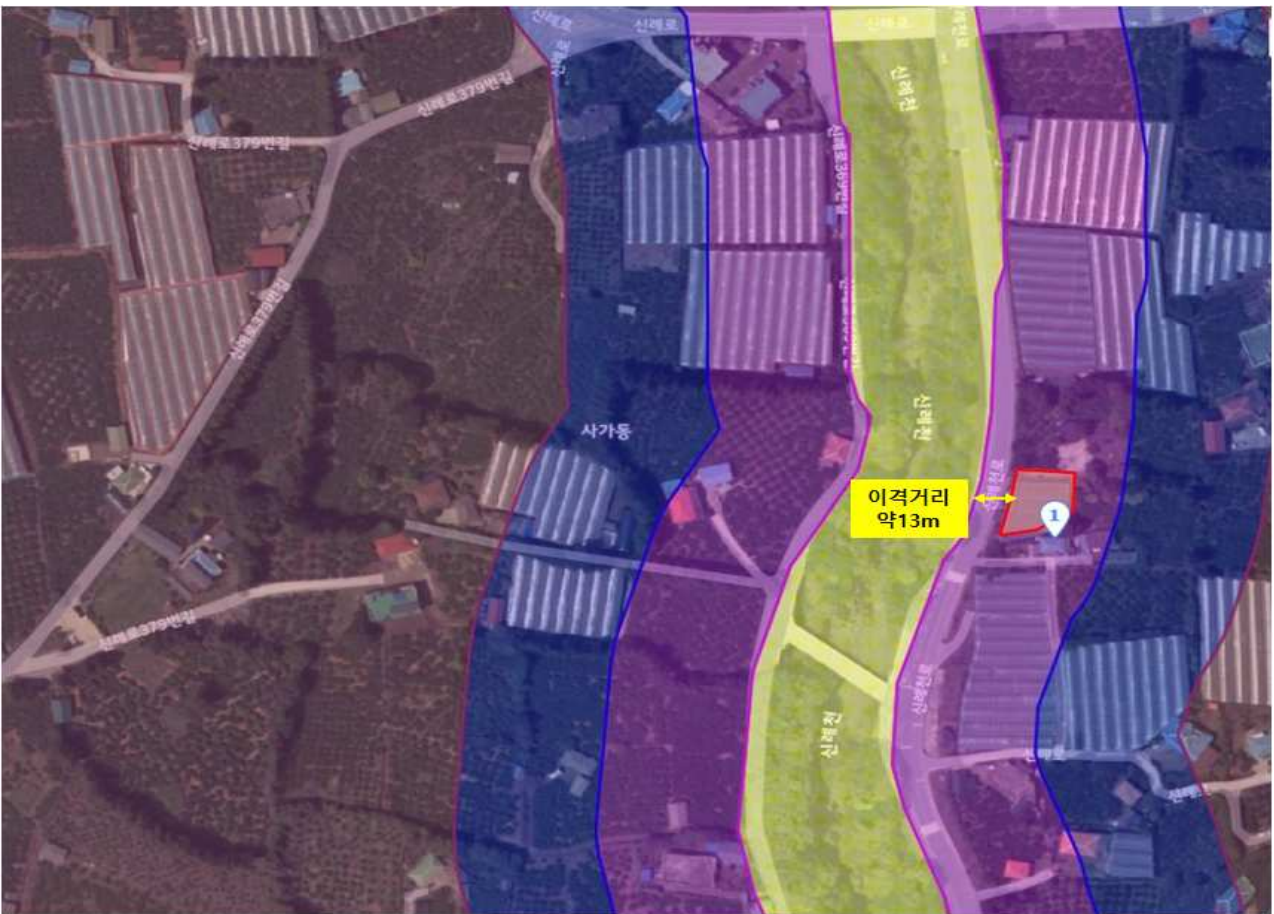
사. 참고자료

- 단독주택 단면도





□ 위치도



아. 의결사항

○ 부결

- 자연문화재 보존 및 경관에 부정적인 영향을 미칠 우려가 있음

○ 의결정족사항

- 출석 10명/ 부결 10명

6. 「용진 백령도 두무진」 내 탐방안내소 설치

가. 제안사항

「용진 백령도 두무진」 내 탐방안내소 설치를 위해 국가지정문화재 현상변경허가 신청한 사항을 부의하오니 심의하여 주시기 바랍니다.

나. 제안사유

- 「용진 백령도 두무진」 내 탐방안내소 설치를 위해 신청한 사항임

다. 주요내용

- (1) 신청인 : *****
- (2) 대상문화재 : 명승 제8호 「용진 백령도 두무진」
 - 소재지 : 인천광역시 용진군 백령면 연화리 산267-2
 - 지정일 : 1997.12.30.
- (3) 신청내용
 - 사업명 : 지질공원 두무진 탐방안내소 설치
 - 사업위치 : 인천광역시 용진군 백령면 연화리 산267-2
 - 사업내용
 - 탐방안내소 설치 1동 (18㎡, 전기는 인근 탐방데크 속으로 인입)
 - 사업기간 : 2020.8.1. ~ 2020.9.30.
- (4) 문화재와의 거리 : 문화재구역 내

라. 검토의견 (*****)

- 신청 사업은 「용진 백령도 두무진」 내에 탐방안내소를 설치하고자 신청한 사항으로 동 사업으로 인하여 자연유산 보존 및 경관에 미치는 영향에 대한 종합적인 검토가 필요하다고 판단됨.

마. 의결사항

- 원안가결
- 의결정족사항
 - 출석 10명/ 원안가결 10명

【검토사항】

안건번호 천기 2020-06-07

7. 「장흥 천관산」 국가지정문화재(명승) 지정 검토

가. 제안사항

「장흥 천관산」의 국가지정문화재(명승) 지정하는 사항을 부의하오니 검토하여 주시기 바랍니다.

나. 제안사유

- 「장흥 천관산」의 국가지정문화재(명승) 지정을 검토하는 사항임

다. 주요내용

(1) 신청인 : *****

(2) 신청내용

○ 지정명칭 : 장흥 천관산

- 한문 : 長興 天冠山

- 영문 : Cheongwansan Mountain, Jangheung

○ 지정종별 : 명승(자연명승)

○ 소재지 : 전남 장흥군 관산읍 옥당리 산97-4등

○ 지정가치

- 산등성과 정상 부근을 중심으로 분포하는 기암괴석 등의 화강암 지형경관, 역사군락 등 식생경관, 정상부에서 조망할 수 있는 다도해 경관 등 다양한 경관이 탁월하게 연출되어 경관적 가치가 뛰어나.

- 백제·고려와 조선 초기에 이르기까지 일대 행정구역의 중심이 되는 산으로서 국가 치제를 지내거나 봉수를 설치해 국방의 요충지로 활용된 역사성을 가지며, 일대에 천관사, 탑산사 등 사찰·암자와 방촌마을 고택 등 문화관광자원이 다수 분포하여 역사문화적 가치가 뛰어나.

○ 문화재지정구역 : 9필지, 1,333,013m²

○ 관리단체 : 전라남도 장흥군

(3) 추진경과

○ '13. 문화재청 자원조사(고서화·고문헌 등에 나타난 명승자원)

○ '19.07. 국가지정문화재(명승) 지정 신청(전라남도)

○ '20.07.02.~'20.07.03 명승 지정 현지조사

라. 문화재 현황

(1) 종별 및 명칭(안)

- 지정종별 : 명승
- 지정명칭 : 장흥 천관산
 - * 한문 : 長興 天冠山
 - * 영문 : Cheongwansan Mountain, Jangheung

(2) 문화재 현황

○ 입지 및 지질현황

- 장흥의 관산읍과 대덕읍 사이에 위치한 호남의 5대 명산 중 하나
- 천관산 정상과 구정봉 부근 등 해발 400m 이상 산등성과 정상 부근에는 차별침식으로 인한 토르(tor)가 다수 관찰됨. 특히 탑산사 서쪽에 위치한 아육왕탑은 미문상화강암의 차별침식으로 5층 탑의 모양을 하고 있음
- 금강굴, 반야굴, 금수굴에서는 타포니(taffoni)가 잘 관찰되며, 구정봉에서는 직경 1m 내외의 나마(gnamma)도 발견됨.

○ 식생구성과 특징

- 정상부에 약 10ha의 면적의 억새군락지가 있어, 정상부 기암의 모습과 어우러져 가을정취를 나타냄.
- 천관산 숙구봉 좌측 지역 신평계곡 동백나무 군락지에는 수령 약 10~80년, 수고 2~8m의 동백나무 약 3,900본이 7ha 면적의 계곡부에 분포하며, 겨울이면 동백나무 꽃이 피어 천관산의 다른 지역과 다른 경관을 보임.
- 멸종위기 식물인 삿국나리, 흰각시붓꽃, 히어리 및 특산식물인 소사나무, 새끼노루귀, 점현호색, 병꽃나무, 히어리, 흰각시붓꽃 등 학술적 가치가 있는 식생이 다양하게 분포함.

○ 역사문화와 경관

- 삼국시대 백제의 오차(烏次), 고려의 장흥부(長興府)·회주(懷州) 등의 중심산이자 조선시대 초기에 국가에서 치제를 지내던 영험한 산
- 구룡봉, 구정봉, 진죽봉 등 기암괴석으로 형성된 웅장한 산봉우리는 접근 경로에 따라 다양한 경관적 변화를 보이며, 바위의 형태와 아름다움이 억새와 어울려진 천관산의 특유의 멋을 나타냄. 이에 더하여 산봉우리 정상부는 다도해 조망점으로, 남부지방의 다른 산지에서 볼 수 없는 해안경관의 다양성을 가짐.

○ 연혁·유래

- 『신증동국여지승람』 권 37, 장흥도호부 산천조에서 '예전에는 천풍(天風)이라 불렀고, 또는 지제(支提)라고도 하였는데, 몹시 높고 험하여 가끔 흰 연기와 같은 이상한 기운이 서린다.'고 기술함.
- 『연려실기술』 별집 제16권은 '돌로 생긴 산세가 기묘한 경치이다. 항상 자줏빛 구름과 흰구름이 그 위에 덮여 있다.'고 기술함.
- 『동문선』에 실린 정명국사 천인의 「천관산기」에서는 '구름과 놀이 곱고 초목들이 빛나며, 온 산봉오리는 푸른 소라[靑螺]를 벌려놓은 듯, 시냇물은 흰 비단을 펼친 듯한 것이 손바닥 위를 가리키듯 역력히 보인다', '이상하고 기괴한 바위들이 많은데, 오뚝한 것, 숙인 것, 우묵한 것, 입을 벌린 것, 우뚝 일어난 것, 숨어 엮드린 것, 울퉁불퉁한 것 등이 천태만상 기괴하고 이상하여 이루 다 적을 수가 없다.' 등 실경을 보는 듯 기술함.
- 『석보상절』 권23,24에 아육왕탑과 관련하여 아육왕이 무진년(戊辰年, BC 833)에 팔만사천 사리탑을 세웠는데, 우리나라에는 전라도(全羅道) 천관산(天冠山)과 강원도(江原道) 금강산(金剛山)이 그곳이라고 기술함.
- 1659년 천관사에서 목판으로 간행한 『지제산사적기』, 장흥 방촌 출신 존재 위백규가 쓴 『지제지』에 유래와 경관 등이 기록되는 등 다종의 문집류와 지지(地誌)에 실린 기문류, 2종의 금석문(탑산동종 주성기, 구룡봉 암각문) 및 79종의 문헌에 실린 87인의 제영 256題 273首를 확인할 수 있음.
- 1872년 지방지도 중 <장흥부 회령진 지도> 및 <장흥부지도>에서 암석경관 등 천관산의 경관을 잘 표현하고 있음.

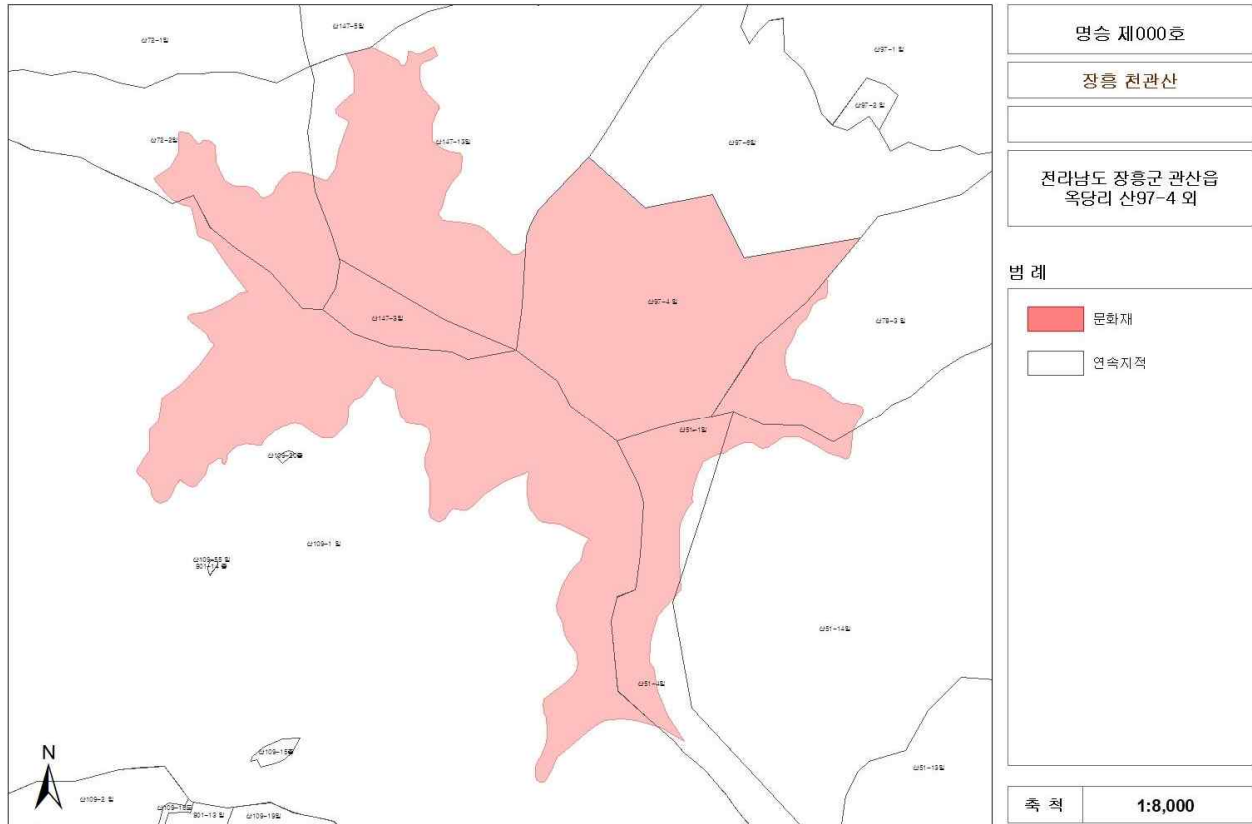
(3) 국가지정문화재 지정가치

- 산등성과 정상 부근을 중심으로 분포하는 지질학적 특성이 두드러지는 기암 괴석이 연출하는 화강암 지형경관, 역사군락지 등 식생경관, 정상부에서 조망할 수 있는 다도해 해안경관 등 다양한 경관이 탁월하게 연출되어 경관적 가치가 뛰어나.
- 백제·고려·조선 초기에 이르기까지 일대 행정구역의 중심산으로 국가 치제를 지내거나 봉수를 설치해 국방의 요충지로 활용된 역사성을 가지며, 일대에 천관사, 탑산사 등 사찰·암자와 장흥위씨 집성촌 방촌마을의 고택 등 문화관광자원이 다수 분포하여 역사문화적 가치가 뛰어나.
- 근거기준
 - 명승 지정기준 제4호 <역사문화경관적 가치가 뛰어난 명산> (문화재보호법 시행령 별표1의2)

(4) 지정 대상 및 범위

○ 9필지, 1,333,013m²

소재지	지번	지목	지적면적(m ²)	지정면적(m ²)	소유자
전라남도 장흥군 대덕읍 연지리	산109-1	임	3,568,857	472,531	국(산림청)
전라남도 장흥군 관산읍 용전리	산147-13	임	544,024	209,163	장흥군
	산147-3	임	48,455	48,455	국(산림청)
전라남도 장흥군 관산읍 외동리	산51-14	임	950,283	16,214	장흥군
	산51-1	임	5	5	국(국토해양부)
	산51-4	임	167,060	97,830	국(산림청)
전라남도 장흥군 관산읍 농안리	산72-2	임	294,712	90,255	국(산림청)
전라남도 신안군 관산읍 방촌리	산78-3	임	660,963	51,663	장흥군
전라남도 장흥군 관산읍 옥당리	산97-4	임	346,897	346,897	국(산림청)
계	9필지		6,581,256	1,333,013	



본 도면은 실제현황과 차이가 있을수 있으므로 충분히 유의하여 참고용으로만 활용하시기 바라며, 목적 외 타용도의 사용을 금합니다.

<장흥 천관산 문화재구역(안)>

마. 검토의견 (*****)

- 지질학적 특성이 두드러지는 기암괴석과 역사군락지 등 풍부한 식생환경의 조화로 탁월한 경관적 가치를 가지며, 다른 남부지방의 산지와 차별화된 다도해 해안경관의 집점 역할을 하는 등 지정가치가 높음.
- 오랜 기간 장흥 지역의 중심 산으로서 상징성을 가지며, 인근의 다양한 역사·문화자원과 연계하여 지역을 대표하는 문화관광자원으로 발돋움할 가능성이 큼

바. 관계전문가 현지조사 의견

<*** 문화재위원 / 2020.4.27.~4.29.>

- 입지 현황 및 역사문화환경
 - 천관산은 지리산, 월출산, 내장산, 변산과 함께 호남 5대 명산으로서 옛부터 많은 사람들이 뛰어난 경관을 즐기기 위해 찾았던 경승지로, 장흥군 관산읍과 대덕읍 사이에 위치하며, 주요 역사문화환경으로는 천관사 삼층석탑(보물 795호), 장흥 옥당리 효자송(천기 356호), 장흥 존재고택(민문161호) 등이 있음.

○ 연혁·유래 및 특징

- 백제의 오차, 고려의 장흥부, 회주 등의 중심산이며, 조선시대 초기 국가에서 치제를 지내는 등의 장소성을 가지는 천관산은 1240년 정명국사 천인의 「천관산기」, 1659년 천관사에서 목판으로 간행한 「지제산사적기」, 위백규의 「지제지」 외 많은 문집과 금석문 등에 유래와 경관특성이 기록되어 있음.

○ 지정가치 및 근거기준

- 구룡봉과 구정봉 일원은 산세와 기암절벽, 식생 등이 빼어난 자연경관과 역사와 문화, 지질·경관적 가치가 뛰어난 경승지(景勝地)로서, 특히 다도해를 조망할 수 있는 경관집점으로서의 장소성과 경관구조(근경, 중경, 원경)에서의 주요 경관 조망대상으로서의 산봉우리는 절리와 함께 웅장하고 아름다움을 간직하고 있음.
- 근거기준 : 역사문화경관적 가치가 뛰어난 명산(국가지정문화재(명승)의 지정기준 4에 해당)

○ 문화재 보존 영향 행위기준 (안) : 명승지정 후 6개월 이내 수립예정

○ 보존정비 및 활용 착안사항

- 장흥 천관산 구룡봉과 구정봉 일원에 대한 총합적인 자원(지형, 지질, 식물, 경관, 역사적 사실등) 조사 및 정비계획 수립이 필요함.

○ 문화재 가치

- 천관산 구룡봉과 구정봉 일원은 산세와 기암절벽, 식생 등이 빼어난 자연경관과 역사와 문화, 지질·경관적 가치가 뛰어난 경승지(景勝地)로서, 다도해를 조망할 수 있는 경관집점 및 절리, 토르, 타포니, 나마 등의 지형적 특성을 관찰, 학습할 수 있으며, 주변 식생과 어울려서 경관적 가치가 뛰어나.

○ 경관

- 천관산 구룡봉과 구정봉 일원의 기암괴석은 접근경로에 따라 다양한 모습을 드러내 보일 뿐 아니라, 산봉우리 정상부는 주변 평야지대 및 다도해를 조망할 수 있는 경관의 집점 역할을 하고 있음.
- 또한 토르, 타포니, 나마 등의 지형적 특성이 잘 관찰되고, 남부 식물군락을 기반으로, 정상의 억새군락지 등이 빼어난 식생경관을 형성하며, 다양한 특산식물 등이 자생하고 있음.

○ 원형 보존성

- 천관산 구룡봉과 구정봉 일원은 원생경관으로서의 장소성을 유지하고 있다고 판단됨.

○ 차별성

- 천관산 구룡봉과 구정봉 일원은 역사와 문화, 지질·경관적 가치가 뛰어난 경승지(景勝地)로서, 특히 다도해를 조망할 수 있는 경관의 집점으로서의 장소성과 주요 경관 조망대상인 산봉우리가 절리와 함께 웅장하고 아름다움을 간직하고 있는 것이 타 명승과 차별됨.

○ 종합의견

- 장흥 천관산은 옛부터 호남 5대 명산으로 인식되었고, 산세와 기암절벽, 식생 등이 빼어난 자연경관과 역사와 문화, 지질·경관적 가치가 뛰어난 경승지(景勝地)로서, 특히 다도해를 조망할 수 있는 경관집점으로서의 장소성과 주요 경관 조망대상으로서의 산봉우리는 절리와 함께 웅장하고 아름다움을 간직하고 있는 등 역사문화명승으로서 지정가치가 높다고 판단됨.
- 지정구역의 경우 구룡봉과 구정봉 일원을 포함하는 것이 바람직하다고 판단됨.

<*** 문화재위원 / 2020.7.2.>

○ 입지 현황 및 역사문화환경

- 천관산(723m)은 전남 장흥군 관산읍과 대덕읍 경계에 위치하며, 주요 역사문화환경으로는 천관사 및 천관사 삼층석탑(보물 제795호), 탑산사 등이 있음.

○ 연혁·유래 및 특징

- 천관산은 1240년 천관산을 탐승한 정명국사 천인의 『천관산기』, 1659년 천관사에서 목판으로 간행한 『지제산사적기』, 위백규가 쓴 『지제지』 등에 유래와 경관이 기록되어 있으며, 『신증동국여지승람』에 ‘예전에는 天風이라 불렀고, 또는 支提라고도 하였는데, 몹시 높고 험하여 가끔 흰 연기와 같은 이상한 기운이 서린다고 할만큼 경관이 널리 알려진 산임.’

○ 지정가치 및 근거기준

- 천관산의 여러 봉우리를 이루고 있는 토어(tor)나 성곽코피(castle koppie) 지형경관이 마치 돌탑을 쌓아놓은 것 같은 독특한 경관을 이루고 있으며, 산능선부의 억새군락지와 산록과 계곡부의 동백나무 군락지 등 다양하고 풍요로운 식생경관을 이루고 있음.
- 이러한 지형·식생 경관을 토대로 산 아래로부터 산봉우리를 바라보는 조망경관이 독특하며, 산정상부에서 내륙지역의 무등산·월출산 등을 바라보는 조망경관과 남해안의 득량만 해안경관 및 다도해 경관을 바라보는 조망 경관이 매우 탁월함.
- 또한 천관산의 유래 및 특징에 관한 과거 기록도 비교적 풍부하게 남아있는 편임.

○ 지정 대상 및 범위

- 산정상부 토어(tor)를 중심으로 한 일정 범위 지역 및 능선부 억새 군락지와

계곡부의 동백나무 군락지

- 문화재 보존 영향 행위기준 (안) : 명승지정 후 6개월 이내 수립예정
- 보존정비 및 활용 착안사항
 - 천관산 일원에 대한 종합적인 자원(지형, 지질, 식물, 경관, 역사적 사실 등) 조사 및 정비계획 수립이 필요함.
- 문화재 가치
 - 천관산 주변에는 중생대 후기 중성 화산암이 분포하며, 이를 관입한 불국사화강암은 고도 200m 이상의 산지 지역에 분포함. 특히 화강암 지대에는 토어(tor), 성곽코피(castle koppie), 암괴류(block stream), 나마(gnamma), 타포니(tafoni) 등 독특하고 다양한 지형경관이 잘 발달해 있음.
 - 천관산 능선부의 억새군락과 계곡부의 동백나무 군락은 강수량이 많을 뿐만 아니라 겨울철에도 비교적 온화한 기후 특성을 반영한 풍요로운 식생생태환경으로서 주변의 지형경관과 어우러져 생태적·경관적 가치가 높음.
 - 백제의 오차, 고려의 장흥부, 회주 등의 중심산이며, 조선 초기에는 치제를 지내던 장소로서 역사성을 지님. 또한 천관산의 유래와 경관 등을 기술한 기록물들도 많은편임.
- 경관
 - 천관산의 대표적인 경관요소는 산정상부를 이루고 있는 돌탑 모양의 토어(tor)와 성곽코피(castle koppie), 계곡부의 암괴류, 토어를 이루는 거력 상단부와 측면에 나타나는 미지형인 나마(gnamma)와 타포니(tafoni) 등의 화강암 지형 경관.
 - 천관산 봉우리와 봉우리를 연결하는 능선부에 발달한 억새군락지, 계곡부에 넓게 발달한 동백나무 군락지 등 다양하고 풍요로운 식생경관.
- 원형 보존성
 - 화강암 지형경관과 식생경관 등의 경관요소는 비교적 원형을 잘 유지하고 있다고 판단됨.
- 차별성
 - 천관산 일원의 화강암 지형경관은 남부지방의 온화함과 풍요로움을 상징하는 식생경관과 어우러져 독특하고 빼어난 자연경관을 이루고 있으며, 산지 정상부에서 내륙 지역의 경관을 조망할 수 있을 뿐만 아니라 해안지역의 빼어난 다도해 경관을 조망할 수 있는 차별성을 지니고 있음.
- 종합의견
 - 천관산은 한반도 최남단인 정남진에 위치한 화강암으로 이루어진 산으로서, 정상부의 다양한 탑모양의 토어(tor)와 성곽코피(castle koppie) 지형경관의 경관적 가치가 탁월함.

- 풍요롭고 건강한 식생생태계를 이루고 있는 천관산 능선부의 억새군락지와 계곡부의 동백군락지는 생태적·경관적 가치가 탁월함.
- 천관산이 지니는 명승으로서의 가치의 차별성은 조망지점에 따른 경관의 다양성에 있음. 즉, 천관산 산체를 중심으로 그 둘레를 돌면서 아래쪽에서 정상부를 바라보는 토어(tor) 경관의 다양성, 천관산 정상부에서 내륙지역을 바라보는 경관의 다양성, 그리고 천관산 정상부에서 득량만 쪽을 바라보는 해안경관의 다양성 등은 다른 남부지방의 산지에서는 볼 수 없는 경관들임.
- 지정구역은 천관산 정상부 봉우리들과 이를 연결하는 능선부 억새군락지, 계곡부의 동백나무 군락지를 포함하는 것이 바람직할 것으로 판단됨.

<*** 문화재전문위원 / 2020.7.2.~7.3.>

○ 입지 현황 및 역사문화환경

- 전라남도 장흥군 관산읍과 대덕읍 일대에 위치하고 있으며 동쪽으로 보성만과 서쪽으로 예양강과 연결된 지역으로 삼국시대부터 장흥의 중심 지역으로 인식되어 왔음. 천관산 내에 천관사 탑산사 옥룡사 등의 90개소 이상의 사찰들이 존재하였던 불교의 성지임.

○ 연혁·유래 및 특징

- 천관산은 <신증동국여지승람>에 천풍(天風), 지제(支提)라 명명하고 있으며 <동문선> 제 68권 ‘천관산기’에는 “如華嚴經說有菩薩住處名支提山. 現有菩薩名曰天冠是也”라 기록되고 있어 이곳이 화엄경을 근간으로 한 고행과 수행을 해오던 불교도장(佛敎道場)의 장소성을 지니고 있음.
- 조선후기 위백규의 <支提志>, 신증동국여지승람 제 37권 산천조, 석보상절 등에 천관산의 유래와 관련된 다양한 기록들이 현존함.

○ 지정가치 및 근거기준

- 천관산의 토르에 의해 형성된 우뚝 솟은 봉우리들과 노출된 암벽과 수목이 대비를 이루며 수려한 경관을 형성하고 있음. 단 풍화혈, 토르 등의 다양한 지질적 특성으로 기 지정된 명승과 비교시 분포형태, 크기 등에 있어 미흡함을 보임.
- <支提志>에 6곳의 동천(洞天)이 기록되어있으나 정확한 위치는 확인된바 없음. 현재 명명되는 동천지역들은 경(景)을 관(觀)할 수 경점의 상대적 위치에 존재하고 있음.
- 현 국립천관산자연휴양림 내 분포되어있는 동백림은 종보존지역으로서의 역할을 하고 있으며 경관적 가치 또한 우수함.
- 근거기준: 명승 지정기준 4 --- 역사문화 경관적 가치가 뛰어난 명산

○ 문화재 보존 영향 행위기준 (안) : 명승지정 후 6개월 이내 수립예정

- 보존정비 및 활용 착안사항
 - 해당없음
- 문화재 가치
 - 탑산사 일대의 매장문화재, 금석문, 천관사 석등(시도유형문화재 134) 등이 유존하고 있음.
- 경관
 - 구정봉 - 선인봉 - 장천재를 잇는 능선에 노출된 기암괴석이 신비로운 경관을 형성하고 있음. 구룡봉에서 바라보는 탑산사 불사지역은 자연경관과 인공적 건조물이 하나의 경을 이루고 있으며 탑산사에서 보이는 다도해는 파노라믹식의 경관을 형성하고 있음. 이러한 모든 경관이 하나가 되어 환희지(歡喜地)를 완성하고 있음.
- 원형 보존성
 - 장천재, 천관사 석등, 구정봉 선인봉 일대의 풍화혈 등의 경관요소가 원형을 유지하고 있음
- 종합의견
 - 삼국시대부터의 불교와 관련한 유구한 역사성을 지닌 천관산은 <신증동국여지승람>, <지제지>, <동문선> 등 다수의 문헌을 통해 천관보살과 관련된 불교 도장으로서의 가치와 불교 성지로서의 문헌적 근거와 이와 관련된 암각 등이 존재함.
 - 풍화혈, 토르 등 지질적 특성과 주변 수림이 대비를 이루며 수려한 경관을 형성하고 있음. 단 다양한 지질적 특성으로 기 지정된 명승과 비교 시 분포형태, 크기 등에 있어 역사문화명승으로 지정하기에 미흡함을 보임.
 - 천관산은 천관사와 주변 경관이 이루는 문화경관적 특성과 탑산사와 다도해를 비롯한 주변의 경관이 수려한 경관을 이루며 다양한 경점을 도출시키고 있다. 단 천관사와 탑산사는 아직까지도 복원 중으로 그 가치를 논하기가 어려움.
 - 다도해 일원과 토르지형이 이루는 경관을 조망하기 위한 가장 우수한 경관 조망점은 탑산사임. 탑산사 소유주의 명승지정 반대에 대한 의견 조율이 필요함.

사. 지자체 의견

<*** 의견 / 2018.10.>

- 장흥군 관산읍과 대덕읍 사이에 위치한 영산으로 이미 1989년 전라남도 도립공원으로 지정되어 우리지역의 자연 경관을 대표하는 경승지로 인정 받았을 뿐만 아니라 옛 부터 지리산, 월출산, 내장산, 변산과 함께 호남 지방의 5대 명산 가운데 하나로 사시사철 많은 사람들이 뛰어난 경관을 즐기기 위해 찾았던 명승지 중의 하나이며, 많은 기문과 제영이 남아있어 문화경관으로서 사람들의 심미안을 통해 형상화 된 산임.
- 백제의 오차, 고려의 장흥부, 회주 등의 중심산이며, 조선시대 초기에 국가

에서 치제를 지내던 영험한 산으로 역사적인 장소임.

- 지질학적으로는 미문상화강암이 대표적인 지형이며, 200m 이상에서 발달되고 있다. 이로 인해 수직과 수평절리가 발달되며 이에 수반되어 토르(예 : 아육왕탑), 티포니(예: 석굴암), 나마(구정봉 정상의 다양한 형태의 나마), 암괴류(예 : 구정봉 골짜기) 등 다양한 지질학적 특징이 잘 관찰되는 특징을 가지고 있음.
- 천관산에 자생하고 있는 희귀식물들은 희소가치가 있고, 감상가치가 뛰어나 희귀생물 보존관리에 최적의 장소일 뿐만 아니라 기암괴석으로 형성된 웅장한 산봉우리가 접근경로에 따라 다양한 경관적 변화를 보일 뿐만 아니라 정상부에서 주변의 평화지대와 다도해를 조망할 수 있다는 조망점으로서의 가치는 이곳의 경관적 가치를 더함.
- 또한 천관산 및 주변에 천관사 삼층석탑(보물 제795호), 장흥 존재고택(민문 제161호), 장흥 방촌리 석장승(민문 제275호), 방촌리 지석묘군(도기 제134호), 장흥 방촌리 근암고택(도민 제46호) 등의 국가 및 도지정 문화재와 방촌마을, 방촌유물전시관 등의 문화관광자원이 산재되어 있어 만약 천관산이 명승으로 지정된다면 이 지역을 대표하는 문화관광자원으로 발돋움할 것으로 생각됨.
- 이처럼 천관산은 역사적, 문화사적, 경관적, 지질학적 가치가 뛰어나 국가 지정 문화재 명승으로 보존하여 관리할 필요가 있다고 판단됨.

<**** 의견 / 2019.7.>

- 천관산(전라남도 도립공원/ 1989년 지정)은 장흥의 관산읍과 대덕읍 사이에 있는 산으로 삼국시대 백제의 오차, 고려의 장흥부, 회주 등의 중심산이었음. 조선시대 초기에 국가에서 치제를 지내던 영험한 산으로 천관산 곳곳에 많은 사찰과 암자들이 건립되어 불교문화가 꽃피운 곳으로, 천관산은 종교문화의 중심지이자 호남의 5대명산 중 하나임.
- 천관사 주변의 문화재 분포 현황 역시 천관산 삼층석탑(보물 제795호), 장흥 옥당리 효자송(천연기념물 제356호), 장흥 존재고택(민속문화재 제161호)등 국가 지정문화재와 천관사 석등(전남 유형문화재 제134호), 방촌리 지석묘군(전남 기념물 제134호)등 많은 문화재가 분포되어 있음.
- 천관산 정상부 구룡봉, 구정봉, 일원은 많은 기문과 시가 전해져 시대, 유형, 현장 등 다양한 경관의 조망점을 이루며, 다양한 산봉우리가 원경, 중경, 근경 등에 따라 다양한 변화를 보여줄 뿐만 아니라 다른 산과 다르게 다도해를 조망할 수 있는 조망점으로서의 경관적 가치도 뛰어나.

- 천관산은 역사적, 문화사적, 경관적, 지질학적 가치가 뛰어나 국가지정 문화재 명승으로 지정하여 보존 관리할 필요가 있다고 사료됨.

사. 의결사항

- 원안가결
- 의결정족사항
 - 출석 10명/ 원안가결 10명

8. 2021년도 천연기념물·명승 국고보조사업 신청 및 주요사업 검토

가. 제안사항

2021년도 천연기념물·명승 국고보조사업(문화재보수정비, 세계유산보존관리) 신청현황 및 주요사업을 부의하오니 검토하여 주시기 바랍니다.

나. 제안사유

- 2021년도 천연기념물·명승 국고보조사업(문화재보수정비, 세계유산보존관리) 신청현황 및 주요사업을 검토하는 사항임
- * 2020.4. 1.~4.30. 2021년도 국고보조사업 신청서 접수(지방자치단체→문화재청)
- * 2020.5. 1.~6.30. 2021년도 국고보조사업 신청서 검토(서류검토, 현지조사 등)
- * 2020.7.14.~7.15. 2021년도 국고보조사업 평가위원회 개최

다. 주요내용

- (1) 2021년도 천연기념물·명승 국고보조사업 신청현황 : 총 454건 79,110백만원
- 문화재보수정비 국고보조사업 : 총 425건 63,299백만원
 - 세계유산보존관리 국고보조사업 : 총 29건 15,811백만원
 - * 최근 3년간 천연기념물·명승 국고보조사업 예산 현황

구분	계		문화재보수정비		세계유산보존관리	
	건수	금액	건수	금액	건수	금액
2020	382	51,063	373	44,739	9	6,324
2019	365	33,238	358	31,392	7	1,846
2018	357	34,374	352	32,607	5	1,767

(2) 세부 신청현황

- 2021년도 문화재보수정비 국고보조사업

(단위:백만원)

구분	신청현황		비고
	건수	금액	
총 계	425	63,299	
소 계	356	43,247	

구분		신청현황		비고
		건수	금액	
천연기념물	동물	67	21,018	·서식지조성·모니터링, 종보존, 먹이제공 등 54건 8,031 ·수달보호센터 등 보호시설 건립·개선(①) 8건 12,788 ·도래지 보존대책 마련 등(②) 2건 63 ·생태 탐방로 등 편의시설 정비(③) 3건 136
	식물	251	14,387	·상시관리(모니터링 및 유지관리) 173건 2,418 ·생육환경개선(상처치료, 복토제거 등) 34건 2,026 ·정밀진단 및 종합정비계획 수립 등 8건 421 ·관람로 등 편의시설 정비(④) 28건 4,420 ·홍보관 신축 등 건축물 건립(⑤) 2건 4,340 ·문화재구역 내 사유지 매입 및 지장물 철거 6건 762
	지질	32	6,946	·종합정비계획수립 및 동굴 정밀 실측, 사면 안전진단 등 9건 1,827 ·화석산지 보존처리, 보호시설 정비 등(⑥) 8건 1,327 ·분화구 덩굴제거 등 지정구역 내 식생정비 3건 332 ·관람데크 등 편의시설 정비(⑦) 10건 3,097 ·문화재구역 내 사유지 매입 2건 363
	천연보호구역	6	896	·독도천연보호구역 모니터링 및 오염실태 조사 등(독도지속가능이용계획) 4건 315 ·한라산천연보호구역 지류 덩굴류 제거 등 2건 581
명승	69	20,052	·종합정비계획수립, 시굴조사 등(⑧) 7건 653 ·식생정비, 모니터링, 배수로정비 등 27건 1,708 ·경관불량시설 단청 등 정비(⑨) 11건 5,483 ·주차장 증설, 관리사 신축, 매표소 건립, 관람로 정비 등 편의시설 정비(⑩) 20건 6,679 ·해인사 백련암 정서각 건립 1건 940 ·문화재구역 내 사유지매입 3건 4,589	

○ 2021년 세계유산보존관리 국고보조사업

구분		신청현황		비고
		건수	금액	
총 계		29	15,811	
천연기념물	소계	16	10,327	
	식물	1	35	·안동 하회마을 만송정숲 상시관리 1건 35
	지질	7	2,872	·거문오름용암동굴계 동식물 학술조사 및 만장굴 종합정비 실시설계 등 2건 1,050

구분	신청현황		비고	
	건수	금액		
물	천연보호구역	8	7,420	·거문오름용암동굴계 CCTV설치 및 식생 정비, 관람편의시설 정비 등 4건 422
				·문화재구역 내 사유지 매입 1건 1,400
명승		13	5,484	·한라산천연보호구역 모니터링 시스템 구축 및 학술조사 용역 3건 840
				·한라산천연보호구역 윗세오름 화장실 오수 정화시설 보수 1건 1,050
				·한라산천연보호구역 무장애탐방로 조성 1건 4,900
				·성산일출봉천연보호구역 안전진단 및 학술 조사 용역 2건 560
				·성산일출봉천연보호구역 분화구 식생정비 1건 70
				·두륜산대홍사일원 주차장 확장, 교량건립, 초가이영, 휴게시설 정비 등 4건 1,092
				·두륜산대홍사일원 공양간·요사채 개축 및 유선관 건립, 심적암지 건물지 복원, 다도 체험장 건립, 인법당 해체보수 등 6건 3,297
				·두륜산대홍사일원 만일암지 발굴조사 1건 385
				·두륜산대홍사일원 요사채, 우화루 단청 및 석축정비 등 2건 710

(3) 검토대상 주요사업

(단위: 백만원)

문화재명	사업내용	신청예산			비고
		계	국비	지방비	
명승107 광주 환벽당 일원	관리사 개축 (지상1층,연면적58.77㎡) 시굴조사, 소공원 조성 등	565	396	169	
명승93 포천 화적연	관람편의시설 정비	1,245	872	373	
명승80 진도 윤림산방	소치화실 해체 보수, 윤림사 보수 등	455	319	136	

라. 검토의견 (*****)

- 각 지방자치단체에서 신청한 2021년도 천연기념물·명승 국고보조사업에 대해 1차 서류검토 및 현장조사 등을 실시하고 2차 분야별 문화재전문위원 등 관계전문가 평가위원회를 개최하여 사업의 시급성과 타당성 등을 고려, 당해 문화재 및 역사문화환경 보존관리에 영향을 미치는 대규모 시설물 건립 및 주변정비사업은 지원대상에서 제외하고, 예산규모범위내 당해문화재 보존·관리 및 활용에 필요한 사업을 우선적으로 검토·평가하였음.

- 자체검토 및 평가위원회 평가결과 명승 제107호 광주 환벽당 일원 내 관리사 개축 등 사업은 자연유산 경관 및 보존에 미치는 영향에 대한 문화재위원회의 심도있는 논의가 필요하다고 판단함

마. 의결사항

- 원안가결
- 의결정족사항
 - 출석 10명/ 원안가결 9명, 조건부 가결 1명

붙임 검토대상 주요사업 계획서 각 1부. 끝.

광주 환벽당 일원 관리사 개축 등

1. 사업개요

가. 문화재명 : 명승 제107호 광주 환벽당 일원

나. 사업기간 : 2021.3. ~ 2021.12.

다. 사업위치 : 광주광역시 북구 충효동 387 일원

라. 사업내용(3건)

1) 관리사 개축

- 목적 : 블록조 관리사 이전 개축으로 관람환경을 개선하여 탐방불편 해소
- 규모 : 관리사 1동 (59㎡, 한옥형태, 관리안내실·로비·화장실·창고)
- 사업비 : 295백만원(국비 206, 지방비 89)

2) 시굴조사

- 목적 : 문헌에 따라, 환벽당 주변과 원림의 원형확인을 위해 시굴조사함
- 규모 : 시굴조사 20일, 조사면적 4,500㎡
- 사업비 : 33백만원(국비 23, 지방비 10)

3) 탐방시설 정비

- 목적 : 관람안전을 확보하고 관람 접근 등 편의 개선, 안내시설 개선
- 규모 : 보차·분리 110m, 둘레길 조성 530m, 안내시설 개선 등
- 사업비 : 237백만원(국비 166, 지방비 71)

마. 총사업비 : 565백만원(국비 396, 지방비 169)

2. 검토의견(천연기념물과)

- 환벽당 일원은 소쇄원·식영정과 함께 지역의 누정문화를 대표하는 경승이며, 호남가단 문학의 중심인 문화적 가치가 있음
- 관람수요가 많으나(충효동 관광단지 내), 차량·보행이 혼재되는 등 편의 시설이 전혀 없으므로, 종합정비계획*에 의한 관람환경 개선이 필요함
- * 광주 환벽당 일원 보존관리 및 활용을 위한 종합정비계획(2018년)
- 그림 문헌*으로 알 수 있는 원형의 확인을 위한 시굴조사를 시행하여 향후 정비의 기초자료를 확보할 필요가 있음.
- * <성산계류탁열도(1590년)> : 김성원(1525-1597)의 시문집 「서하당유고」의 그림으로, 환벽당을 중심으로 건축물 5~6동이 모여 있는 형태가 확인됨

포천 화적연 관람편의시설 정비

1. 사업개요

가. 문화재명 : 명승 제93호 포천 화적연

나. 사업기간 : 2021.2. ~ 2021.11.

다. 사업위치 : 경기도 포천시 관인면 사정리 66번지 일원

라. 사업내용

○ 목적 : 한탄강과 화적연 등 경관요소를 살리는 관람이 되도록 문화재 체험·활용 프로그램에 맞게 관람 편의시설을 정비함

○ 공간구성과 세부내용

- (어귀마당) 화적연 조망대 및 편의시설 (휴게의자, 포장, 식재 등)
- (역사문화체험마당) 휴게정자, 수목식재, 체험시설 (관람대, 식재 등)
- (숲학습마당) 숲 체험 및 휴게시설 (명상 데크, 스탠드, 매트포장 등)
- (기타) 안내판 정비 등 (간이화장실, 안내판, 보안등, 식재)

마. 총사업비 : 1,245백만원(국비 871, 지방비 374)

2. 검토의견(천연기념물과)

○ 화적연은 경관이 아름다운 '영평 8경'의 제1경으로, 조선시대 진경산수회가 유행하는 등 많은 유람기록이 있는 지역의 대표 명승임.

○ 인근의 캠핑장과 한탄강 걷기코스의 중심으로 관람수요가 많고 군부대의 휴식시설이 철거되었으므로 종합정비계획*대로 관람환경을 개선하는 계획임

* 화적연 정비사업 기본계획(2020년)

○ 자문의견을 반영하여 보전·관리·활용 측면을 강화한 계획에 따라 시행하여 문화재의 원형과 진정성에 대한 가치를 높일 필요가 있음.

진도 윤림산방 소치화실 해체보수 등

1. 사업개요

가. 문화재명 : 명승 제80호 진도 윤림산방

나. 사업기간 : 2021.3. ~ 2021.6.

다. 사업위치 : 전라남도 진도군 의신면 사천리 61번지 일원

라. 사업내용

1) 소치화실 해체보수

○ 목적 : 일부 붕괴로 훼손된 소치화실을 전면 해체보수하여 윤림산방의 중심 시설 보존과 관람환경 유지

○ 규모 : 목조기와 1동 (건축면적 50.4m²)

2) 탐방로 정비, 윤림사 보수 등

○ 목적 : 관람시설의 일부 보수를 통하여 관람환경 유지

○ 규모 : 탐방로 바닥 360m², 윤림사 벽면 37m² 등 보수

마. 총사업비 : 455백만원(국비 319, 지방비 136)

2. 검토의견(천연기념물과)

○ 윤림산방은 첨찰산을 배경으로 남도전통회화(남종화)의 산실인 소치화실 등 원림의 역사문화적 가치가 자연경관과 어우러진 지역의 대표 명승임

○ 평소 입장객이 많고 인근의 바닷길 등 자연유산이 풍부하여 관람수요가 많은데, 최근 윤림산방의 핵심공간인 소치화실의 일부가 붕괴*됨

* 소치화실 날개채 붕괴 : '20.5.5., 구조적 하중불균형과 흰개미 피해 원인

- 국립문화재연구소(방재연구실) 및 관계전문가 현지조사로 확인

○ 붕괴에 대한 관계전문가 의견에 따라 긴급조치 및 해체보수 설계 시행중

- 지지대 설치 및 장마대비 조치완료, 소치화실 복구 설계중(진도군)

- 설계완료('20. 10월경) 후 소치화실 전면 해체보수 시행 계획('21년 3~6월)

【보고사항】

안전번호 천기 2020-06-09

9. 천연기념물 및 명승 현상변경허가 등 보고(96건)

가. 보고사항

천연기념물 및 명승 현상변경허가 신청 등에 대하여 다음과 같이 처리하고 그 결과를 보고합니다.

○ 천연기념물 및 명승 현상변경허가 등 조치한 사항임.(96건)

구분	연번	유형	대상문화재	주요내용	비고
현상 변경 허가	1	동물	천연기념물 제453호 남생이	○ 신청인 : ***** ○ 허가사항 - 사업명 : 남생이 학술연구 - 허가내용 : 남생이 이송, 사육 - 허가개체 : 9개체(진주 금호지 구조개체) - 허가장소 : 이화여자대학교 동물행동생태실험실 - 허가조건 : 허가기간 도래전 구조장소에 대한 모니터링 실시 후 전수 방사 ○ 허가기간 : 2020.6.22. ~ 2021.6.21.	<조건부 허가>
	2	동물	천연기념물 제331호 점박이물범	○ 신청인 : ***** ***** ○ 허가사항 - 사업명 : 점박이 물범 폐사체 연구자료 활용 - 허가내용 : 점박이물범 시료채취, 조각 - 허가개체 : 1개체 ○ 허가기간 : 2020.6.22.~2020.7.6.	<허가>
	3	동물	천연기념물 제496호 비단벌레	○ 신청인 : ***** ○ 허가사항 - 사업명 : 비단벌레 학술연구 - 허가내용 : 비단벌레 포획 - 허가개체 : 4개체 - 허가장소 : 정읍시 내장동 일원 - 허가조건 : 포획이 완료된 후 사육허가 신청 ○ 허가기간 : 2020.6.22. ~ 2020.8.31.	<조건부 허가>
	4	동물	천연기념물 제496호 비단벌레	○ 신청인 : ***** ○ 허가사항 - 사업명 : 비단벌레 학술연구 - 허가내용 : 비단벌레 포획 - 허가개체 : 4개체 - 허가장소 : 밀양시 단장면 일원 - 허가조건 : 포획이 완료된 후 사육허가 신청 ○ 허가기간 : 2020.6.22. ~ 2020.8.31.	<조건부 허가>

구분	연번	유형	대상문화재	주요내용	비고
	5	동물	천연기념물 제205-1호 저어새	○ 신청인 : ***** ○ 허가사항 - 사업명 : 천연기념물 조류 증식·복원 연구 - 허가내용 : 저어새 자연방사, 위치추적기 부착 - 허가개체 : 5개체 - 허가장소 : 강화군 각시암 일원 ○ 허가기간 : 2020.6.26. ~ 2020.7.10.	<허가>
	6	동물	천연기념물 제218호 장수하늘소	○ 신청인 : ***** ***** ○ 신청사항 - 사업명 : 장수하늘소 포획 - 신청내용 : 장수하늘소 포획 - 장소 : 평창군 오대산 일원	<불허>
	7	동물	천연기념물 제218호 장수하늘소	○ 신청인 : ***** ○ 허가사항 - 사업명 : 유전자 분석 연구 목적 시료채취 - 허가내용 : 장수하늘소 폐사체 시료채취 - 허가개체 : 1개체 ○ 허가기간 : 2020.6.29. ~ 2020.8.31.	<허가>
	8	동물	천연기념물 제330호 수달	○ 신청인 : ***** ○ 허가사항 - 사업명 : 수달 폐사체 매장 - 허가내용 : 수달 매장 - 허가개체 : 1개체 ○ 허가기간 : 2020.7.1. ~ 2020.7.15.	<허가>
	9	동물	천연기념물 제199호 황새	○ 신청인 : ***** ○ 허가사항 - 사업명 : 황새 텃새 개체군 복원 - 허가내용 : 황새 포획 및 사육 - 허가개체 : 황새 1개체(구조 요구 개체) - 허가장소 : 대술면 켈곡리 방사장 ○ 허가기간 : 2020.7.13. ~ 2020.8.31.	<허가>
	10	동물	천연기념물 제199호 황새	○ 신청인 : ***** ○ 허가사항 - 사업명 : 황새 복원을 위한 위치추적기 부착 - 허가내용 : 황새 증식개체 포획 및 위치추적기 부착, 시료채취 - 허가개체 : 황새 유조 15개체 - 허가장소 : 광시면 장전리 4, 관음리 5, 대리 5, 신양면 무봉리 1 ○ 허가기간 : 2020.7.13. ~ 2020.8.31.	<허가>
	11	동물	천연기념물 제217호 산양	○ 신청인 : ***** ○ 허가사항 - 사업명 : 산양 폐사체 소각 - 허가내용 : 산양 소각 - 허가개체 : 16개체 ○ 허가기간 : 2020.7.13. ~ 2020.7.27.	<허가>

구분	연번	유형	대상문화재	주요내용	비고
	12	동물	천연기념물 제218호 장수하늘소	<ul style="list-style-type: none"> ○ 신청인 : ***** ○ 허가사항 - 사업명 : 광릉숲 장수하늘소 보전 연구 - 허가내용 : 장수하늘소 자연방사 - 허가개체 : 3개체 - 허가장소 : 국립수목원 광릉숲 ○ 허가기간 : 2020.7.13. ~ 2020.7.31. 	<허가>
	13	동물	천연기념물 제330호 수달	<ul style="list-style-type: none"> ○ 신청인 : ***** ○ 허가사항 - 사업명 : 전시용 박제제작 - 허가내용 : 수달 표본제작 - 허가개체 : 1개체 - 허가장소 : 람사르고창갯벌센터 1층 전시실 ○ 허가기간 : 2020.7.14. ~ 2020.9.13. 	<허가>
	14	동물	천연기념물 제330호 수달 등 2종	<ul style="list-style-type: none"> ○ 신청인 : ***** ○ 허가사항 - 사업명 : 유전자 분석 연구 목적 시료채취 및 전시용 박제제작 - 허가내용 : 수달, 솔부엉이 폐사체 시료채취 및 표본제작 - 허가개체 : 3개체(수달 1, 솔부엉이 2) - 허가장소 : 국립생물자원관 ○ 허가기간 : 2020.7.14. ~ 2020.9.13. 	<허가>
	15	동물	천연기념물 제199호 황새	<ul style="list-style-type: none"> ○ 신청인 : ***** ○ 허가사항 - 사업명 : 황새 폐사체 소각 - 허가내용 : 황새 소각 - 허가개체 : 1개체 ○ 허가기간 : 2020.7.14. ~ 2020.7.28. 	<허가>
	16	동물	천연기념물 제199호 황새	<ul style="list-style-type: none"> ○ 신청인 : ***** ○ 허가사항 - 사업명 : 황새의 야생복귀 모니터링 및 텃새 개체군 복원 - 허가내용 : 황새 자연방사 - 허가개체 : 7개체 - 허가장소 : 예산군 덕산면 외라리 방사장 ○ 허가기간 : 2020.7.14. ~ 2020.7.31. 	<허가>
	17	동물	천연기념물 제199호 황새	<ul style="list-style-type: none"> ○ 신청인 : ***** ○ 허가사항 - 사업명 : 황새 텃새 개체 복원 - 허가내용 : 황새 증식개체 가락지부착, 시료채취 - 허가개체 : 황새 유조 15개체 - 허가장소 : 예산황새공원 사육장 ○ 허가기간 : 2020.7.15. ~ 2020.8.31. 	<허가>
	18	동물	천연기념물 제324-2호 수리부엉이	<ul style="list-style-type: none"> ○ 신청인 : ***** ○ 허가사항 - 사업명 : 수리부엉이 이동경로 및 행동권 연구 - 허가내용 : 수리부엉이 위치추적기부착 - 허가개체 : 1개체 - 허가장소 : 충청남도 서산시 일원 ○ 허가기간 : 2020.7.22. ~ 2020.8.20. 	<허가>

구분	연번	유형	대상문화재	주요내용	비고
	19	동물	천연기념물 제323-8호 황조롱이	○ 신청인 : ***** ***** ○ 허가사항 - 사업명 : 황조롱이 방사 불가 개체 사육 - 허가내용 : 황조롱이 사육 - 허가개체 : 1개체 - 허가장소 : 한국조류보호협회 하남시지회 ○ 허가기간 : 2020.7.22. ~ 2021.7.21.	<허가>
	20	동물	천연기념물 제496호 비단벌레	○ 신청인 : ***** ○ 허가사항 - 사업명 : 비단벌레 증식·복원 연구 - 허가내용 : 비단벌레 사육 - 허가개체 : 6개체(수거한 팽나무 고사목 우화 개체) - 허가장소 : 천연기념물곤충연구소 사육실 ○ 허가기간 : 2020.7.22. ~ 2020.8.31.	<허가>
	21	동물	천연기념물 제496호 비단벌레	○ 신청인 : ***** ○ 허가사항 - 사업명 : 비단벌레 증식·복원 연구 - 허가내용 : 비단벌레 사육 - 허가개체 : 4개체(수거한 팽나무 고사목 우화 개체) - 허가장소 : 천연기념물곤충연구소 사육실 ○ 허가기간 : 2020.7.22. ~ 2020.8.31.	<허가>
	22	동물	천연기념물 제330호 수달	○ 신청인 : ***** ○ 허가사항 - 사업명 : 수달 폐사체 소각 - 허가내용 : 수달 소각 - 허가개체 : 1개체 ○ 허가기간 : 2020.7.21. ~ 2020.8.4.	<허가>
	23	동물	천연기념물 제453호 남생이	○ 신청인 : ***** ○ 허가사항 - 사업명 : 남생이 학술연구 - 허가내용 : 남생이 사육 - 허가개체 : 9개체 - 허가장소 : 이화여자대학교 동물행동생태실험실 ○ 허가기간 : 2020.7.22. ~ 2021.6.21.	<조건부 허가>
	24	동물	천연기념물 제453호 남생이	○ 신청인 : ***** ○ 허가사항 - 사업명 : 전시용 박제제작 - 허가내용 : 남생이 박제 - 허가개체 : 1개체 - 허가장소 : 금강사랑물체험관 ○ 허가기간 : 2020.7.23. ~ 2020.9.21.	<허가>
	25	동물	천연기념물 제217호 산양	○ 신청인 : ***** ***** ○ 허가사항 - 사업명 : 우제류 털 미세구조 연구 - 허가내용 : 산양 털채취 - 허가개체 : 3개체 ○ 허가기간 : 2020.7.23. ~ 2020.8.31.	<허가>

구분	연번	유형	대상문화재	주요내용	비고
	26	동물	천연기념물 제330호 수달	<ul style="list-style-type: none"> ○ 신청인 : ***** ○ 허가사항 <ul style="list-style-type: none"> - 사업명 : 한강 수달 복원을 위한 연구 - 허가내용 : 수달 위치추적기 부착 - 허가개체 : 1개체 - 허가장소 : 서울대공원 동물원 ○ 허가기간 : 2020.7.27. ~ 2020.8.7. 	<허가>
	27	동물	천연기념물 제179호 낙동강하류 철새도래지	<ul style="list-style-type: none"> ○ 신청인 : ***** ***** ○ 허가사항 <ul style="list-style-type: none"> - 사업명 : 동선항 파제제 설치사업 - 사업위치 : 부산광역시 강서구 동선동 201-25번지 전면 공유수면(문화재구역) - 사업내용 : 파제제 보강 L=60m, 연장설치 L=21m ○ 허가조건 : 겨울철새 도래기간인 11월~익년 3월을 피하여 공사를 추진하시기 바람. ○ 허가기간 : 2020.6.25.~2021.5.31. 	<조건부 허가>
	28	동물	천연기념물 제179호 낙동강하류 철새도래지	<ul style="list-style-type: none"> ○ 신청인 : ***** ** ○ 허가사항 <ul style="list-style-type: none"> - 사업명 : 신전어촌계 공동작업장(바지선) 설치 - 사업위치 : 부산광역시 강서구 명지동 2009-11, 2009-16지선(문화재구역) - 사업내용 : 어촌계 공동작업장 설치(A=2,800m²) ○ 허가기간 : 2020.6.25.~2021.7.31. 	<허가>
	29	동물	천연기념물 제179호 낙동강하류 철새도래지	<ul style="list-style-type: none"> ○ 신청인 : ***** ***** ○ 허가사항 <ul style="list-style-type: none"> - 사업명 : 맥도강 수초 정비사업 - 사업위치 : 부산 강서구 명지동 614-5번지 대저2동 1200-2번지 일원(문화재구역) - 사업내용 : 수초제거 및 들어내기 A=50,000m² ○ 허가조건 : 맥도강 수변 일대에는 5~7월까지 논병아리, 물닭, 흰뺨검둥오리 등 다양한 물새들의 번식지로 사업기간을 조정하여 8월부터 허가함. ○ 허가기간 : 2020.8.1.~2020.10.31. 	<조건부 허가>
	30	동물	천연기념물 제179호 낙동강하류 철새도래지	<ul style="list-style-type: none"> ○ 신청인 : (*)***** ○ 허가사항 <ul style="list-style-type: none"> - 사업명 : 제2종 근린생활시설 신축 - 사업위치 : 부산 강서구 대저1동 1748-28외 3필지(허용기준 3구역) - 사업내용 <ul style="list-style-type: none"> · 대지면적 3,168m², 건축면적 1,785.49m², 연면적 11,366.69m² · 1개동, 지상5층, 높이 26.4m ○ 불허사유 : 철새들의 서식환경에 부정적인 영향을 미칠 우려가 있음 	<불허>

구분	연번	유형	대상문화재	주요내용	비고
	31	동물	천연기념물 제179호 낙동강하류 철새도래지	<ul style="list-style-type: none"> ○ 신청인 : ***** ○ 허가사항 <ul style="list-style-type: none"> - 사업명 : 부산에코델타시티 스마트시티 내 스마트빌리지 지열시스템 설치 - 사업위치 : 부산광역시 강서구 명지동 3000-2번지 일원(허용기준 2구역) - 사업내용 : 지열시스템 설치를 위한 천공(32공, 직경 150mm, 깊이 150m) ○ 허가기간 : 2020.7.1.~2020.8.31. 	<허가>
	32	동물	천연기념물 제179호 낙동강하류 철새도래지	<ul style="list-style-type: none"> ○ 신청인 : ***** ***** ○ 허가사항 <ul style="list-style-type: none"> - 사업명 : 낙동강하굿둑 시설물 및 선박 유지 관리를 위한 자재보관 가설창고 설치 - 사업위치 : 부산광역시 사하구 하단동 1149-36, 1195번지(문화재구역) - 사업내용 : 가설창고 10동(컨테이너 6동, 천막구조물 4동), 높이 3.3m ○ 허가조건 : 가설창고 설치 운영기간이 준영구로 신청된 사업의 관리·감독을 위해 2년마다 기간을 연장하는 조건으로 허가함. ○ 허가기간 : 2020.7.8.~2022.7.7. 	<조건부 허가>
	33	동물	천연기념물 제419호 강화갯벌 및 저어새 번식지	<ul style="list-style-type: none"> ○ 신청인 : *** ○ 허가사항 <ul style="list-style-type: none"> - 사업명 : 단독주택 신축 및 부지조성 - 사업위치 : 인천광역시 강화군 삼산면 매음리 650-89, 650-13(허용기준 4구역) - 사업내용 <ul style="list-style-type: none"> · 대지면적 4,371㎡, 신청면적(건축부지 2,486㎡, 진입로 부지 452㎡) · 4동 2층(1동 99.62㎡) 건축면적 258.16㎡, 연면적 398.48㎡, 목구조, 건물높이 7.824m, L형옹벽 4.5m ○ 허가조건 <ul style="list-style-type: none"> · 해당사업지는 양호한 산림과 수목이 존재하는 지역으로 수목 벌채시 주변 경관의 훼손이 불가피함으로 산림보존 및 식재방안을 마련하여 문화재 부서의 승인을 받고 시행하시기 바람. · 옹벽과 건축물이 차폐되도록 5m이상의 수목(소나무 등 인근 수목 활용)을 식재하시기 바람. ○ 허가기간 : 2020.7.8.~2022.6.30. 	<조건부 허가>
	34	동물	천연기념물 제419호 강화갯벌 및 저어새 번식지	<ul style="list-style-type: none"> ○ 신청인 : **** ○ 허가사항 <ul style="list-style-type: none"> - 사업명 : 군도12호선 도로 확포장공사 - 사업위치 : 인천광역시 강화군 삼산면 매음리 1170 외 20번지(허용기준 4구역) - 사업내용 : L = 620m(구역 외 192m 포함), 폭(B) = 10.2m(기존 폭 3~4m) ○ 허가기간 : 2020.6.25.~2021.6.30. 	<허가>

구분	연번	유형	대상문화재	주요내용	비고
	35	동물	천연기념물 제419호 강화갯벌 및 저어새 번식지	<ul style="list-style-type: none"> ○ 신청인 : ***** ○ 허가사항 <ul style="list-style-type: none"> - 사업명 : 서검마을 지하수개발공사 - 사업위치 : 인천광역시 강화군 삼산면 서검리 57-10(허용기준 4구역) - 사업내용 : 지하수개발(굴착 깊이 100m, 직경 200mm) ○ 허가기간 : 2020.6.25.~2020.8.31. 	<허가>
	36	동물	천연기념물 제322호 무주일원 반딧불이와 그 먹이 서식지	<ul style="list-style-type: none"> ○ 신청인 : **** ○ 허가사항 <ul style="list-style-type: none"> - 사업명 : 수한마을 안담 농로개설공사 - 사업위치 : 전북 무주군 설천면 장덕리 50, 72-2번지 일원(문화재구역) - 사업내용 : 석축(H=1.0~2.6m, L=31m), 콘트리트 포장(A=136㎡) ○ 허가조건 : 반딧불이 유충과 먹이원 보호를 위해 공사시 분진 최소화 및 오염원 하천 유입 차단, 장마철 공사 중단 등 대책을 마련하여 사업을 추진하시기 바람. ○ 허가기간 : 2020.6.25.~2020.10.31. 	<조건부 허가>
	37	동물	천연기념물 제74호 봉화 대현리 열목어 서식지	<ul style="list-style-type: none"> ○ 신청인 : ***** ○ 허가사항 <ul style="list-style-type: none"> - 사업명 : 태백산국립공원 공원시설 정비공사 - 사업위치 : 경상북도 봉화군 석포면 대현리 산 13-1외 2필지(문화재구역) - 사업내용 <ul style="list-style-type: none"> · 이동식 장애인화장실 설치(86m×3.5m, 높이 3.2m) · 훼손탐방로 정비(토사밀림방지대 A형 10경간 설치(L=15m), 목재교량 A형 설치(L=8m, W=1.5m) · 공원경계표지판 1개소 설치(W2000×H2,100) ○ 허가조건 : 공사에정 구간은 열목어 서식지로 공사시 토사가 하천으로 범람하지 않도록 장마철을 피하여 추진하시기 바람. ○ 허가기간 : 2020.6.25.~2020.12.31. 	<조건부 허가>
	38	동물	천연기념물 제250호 한강하류 채두루미 도래지	<ul style="list-style-type: none"> ○ 신청인 : *** ○ 허가사항 <ul style="list-style-type: none"> - 사업명 : 동·식물관련시설(버섯재배사) 신축 - 사업위치 : 경기도 파주시 산남동 657번지(허용기준 2구역) - 사업내용 : 지상 1층 10동(1동 178.80㎡), 건축면적(연면적) 1,788㎡, 높이 3.1m, 일반철골구조 ○ 허가기간 : 2020.6.29.~2022.4.30. 	<허가>

구분	연번	유형	대상문화재	주요내용	비고
	39	동물	천연기념물 제442호 제주연안 연산호 군락	<ul style="list-style-type: none"> ○ 신청인 : ***(** *****) ○ 허가사항 <ul style="list-style-type: none"> - 사업명 : 강정항 화장실 신축공사 - 사업위치 : 제주특별자치도 서귀포시 강정동 2801-3번지(문화재구역) - 사업내용 <ul style="list-style-type: none"> · 화장실 신축(건축(연)면적 23.10㎡, 높이 3.5m, 철근콘크리트구조) · 정화조 설치(건축(연)면적 36㎡, 높이 4.35m, 철근콘크리트구조) ○ 허가기간 : 2020.7.13.~2020.12.31. 	<허가>
	40	동물	천연기념물 제333호 제주 사수도 바닷새류 (흑비둘기, 습새) 번식지	<ul style="list-style-type: none"> ○ 신청인 : ***** ○ 허가사항 <ul style="list-style-type: none"> - 사업명 : 대양성 바닷새 습새에 대한 학술조사 - 사업위치 : 제주 사수도 일원(문화재구역) - 사업내용 : 습새 가락지 및 위치추적기 부착 (15개체), 사체 반출(20개체) ○ 허가기간 : 2020.7.20.~2020.9.30. 	<허가>
	41	동물	천연기념물 제341호 신안 구굴도 바닷새류 (빨쇠오리, 바다제비, 습새) 번식지	<ul style="list-style-type: none"> ○ 신청인 : ***** ○ 허가사항 <ul style="list-style-type: none"> - 사업명 : 습새 이동경로 및 유전자 특성 연구 - 사업위치 : 전라남도 신안군 흑산면 가거도리 (구굴도) 일원(문화재구역) - 사업내용 : 습새 10개체 포획 후 시료(혈액, 깃털)채취, 가락지 및 위치추적기 부착 ○ 허가기간 : 2020.8.1.~2020.11.30. 	<허가>
	42	식물	천연기념물 제303호 화순 야사리 은행나무	<ul style="list-style-type: none"> ○ 신청인 : ***** ○ 허가사항 <ul style="list-style-type: none"> - 사업명 : 시료채취 - 사업위치 : 전라남도 화순군 이서면 야사리 182번지 2호(문화재구역) - 허가내용 : 삽수10개(3~5cm), 종자 20립 채집 ○ 허가기간 : 2020.7.1.~2020.12.31. 	<허가>
	43	식물	천연기념물 제212호 진도 관매도 후박나무	<ul style="list-style-type: none"> ○ 신청인 : ***** ○ 허가사항 <ul style="list-style-type: none"> - 사업명 : 시료채취 - 사업위치 : 전라남도 진도군 조도면 관매도리 459번지 1호(문화재구역) - 허가내용 : 종자 30립 채집 ○ 허가기간 : 2020.7.1.~2020.12.31. 	<허가>
	44	식물	천연기념물 제111호 진도 상만리 비자나무	<ul style="list-style-type: none"> ○ 신청인 : 전라남도산림자원연구소 ○ 허가사항 <ul style="list-style-type: none"> - 사업명 : 시료채취 - 사업위치 : 전라남도 진도군 임희면 상만리 682번지(문화재구역) - 허가내용 : 삽수10개(3~5cm), 종자 30립 채집 ○ 허가기간 : 2020.7.1.~2021.6.30. 	<허가>

구분	연번	유형	대상문화재	주요내용	비고
	45	식물	천연기념물 제39호 강진 삼인리 비자나무	○ 신청인 : ***** ○ 허가사항 - 사업명 : 시료채취 - 사업위치 : 전라남도 강진군 병영면 삼인리 376번지 (문화재구역) - 허가내용 : 삽수10개(3~5cm), 종자 20립 채집 ○ 허가기간 : 2020.7.2.~ 2021.6.30.	<허가>
	46	식물	천연기념물 제385호 강진 성동리 은행나무	○ 신청인 : ***** ○ 허가사항 - 사업명 : 시료채취 - 사업위치 : 전라남도 강진군 병영면 성동리 70번지(문화재구역) - 허가내용 : 삽수10개(3~5cm), 종자 20립 채집 ○ 허가기간 : 2020.7.2.~ 2020.12.31.	<허가>
	47	식물	천연기념물 제35호 강진 사당리 푸조나무	○ 신청인 : ***** ○ 허가사항 - 사업명 : 시료채취 - 사업위치 : 전라남도 강진군 대구면 사당리 51번지 1호(문화재구역) ○ 허가내용 : 종자 30립 채집 ○ 허가기간 : 2020.7.2.~ 2020.12.31.	<허가>
	48	식물	천연기념물 제479호 완도 정자리 황칠나무	○ 신청인 : ***** ○ 허가사항 - 사업명 : 시료채취 - 사업위치 : 전라남도 완도군 보길면 정자리 산 115번지 7호(문화재구역) ○ 허가내용 : 삽수10개(3~5cm), 종자 30립 채집 ○ 허가기간 : 2020.7.2.~ 2021.7.31.	<허가>
	49	식물	천연기념물 제38호 구례 화엄사 올벚나무	○ 신청인 : ***** ○ 허가사항 - 사업명 : 시료채취 - 사업위치 : 전라남도 구례군 마산면 황전리 산 20번지 1호 (문화재구역) - 허가내용 : 종자 20립 채집 ○ 허가조건 : 삽수채집 제외 ○ 허가기간 : 2020.7.3.~ 2021.6.30.	<조건부 허가>
	50	식물	천연기념물 제485호 구례 화엄사 매화	○ 신청인 : ***** ○ 허가사항 - 사업명 : 시료채취 - 사업위치 : 전라남도 구례군 마산면 황전리 산 20번지 1호 (문화재구역) - 허가내용 : 종자 20립 채집 ○ 허가조건 : 삽수채집 제외 ○ 허가기간 : 2020.7.3.~ 2021.8.31.	<조건부 허가>

구분	연번	유형	대상문화재	주요내용	비고
	51	식물	천연기념물 제36호 순천 평중리 이팝나무	○ 신청인 : ***** ○ 허가사항 - 사업명 : 시료채취 - 사업위치 : 전남 순천시 승주읍 평지길 5 (평중리) (문화재구역) - 허가내용 : 종자 20립 채집 ○ 허가기간 : 2020.7.8. ~ 2020.12.31.	<허가>
	52	식물	천연기념물 제488호 순천 선암사 선암매	○ 신청인 : ***** ○ 허가사항 - 사업명 : 시료채취 - 사업위치 : 전남 순천시 승주읍 선암사길 40 (죽학리) (문화재구역) - 허가내용 : 종자 40립 채집 ○ 허가조건 : 삼수채집 제외 ○ 허가기간 : 2020.7.8. ~ 2021.8.31.	<조건부 허가>
	53	식물	천연기념물 제430호 해남 성내리 수성송	○ 신청인 : ***** ○ 허가사항 - 사업명 : 시료채취 - 사업위치 : 전라남도 해남군 해남읍 성내리 4번지 (문화재구역) - 허가내용 : 삼수10개(3~5cm), 종자 30립 채집 ○ 허가기간 : 2020.7.8. ~ 2021.8.31.	<허가>
	54	식물	천연기념물 제184호 고창 선운사 동백나무숲	○ 신청인 : ***** ***** ** ** ** (***) ○ 허가사항 - 사업명 : 선운사 내원암 요사채 신축 - 사업위치 : 전라북도 고창군 아산면 선운사로 250(1구역, 문화재외곽경계로부터 220m 내외) - 사업내용 · 대지면적 1,666㎡, 건축(연)면적 123.85㎡ · 최고높이 8.61m(지상1층 한식목구조) 등 ○ 허가기간 : 2020.7.8. ~ 2021.12.31.	<허가>
	55	식물	천연기념물 제162호 제주 도순리 녹나무자생지	○ 신청인 : *** ○ 허가사항 - 사업명 : 2020년 강정마을 공동체회복 지원사업 (비가림하우스) - 사업위치 : 제주특별자치도 서귀포시 도순동 481(1구역, 문화재외곽경계로부터 1m 내외) - 사업내용 · 대지면적 5,450㎡, 시설면적 4,500㎡ · 물탱크 면적 80㎡(지하 3.15m), 최고높이 47m ○ 허가기간 : 2020.7.8. ~ 2021.7.7.	<허가>

구분	연번	유형	대상문화재	주요내용	비고
	56	식물	천연기념물 제515호 나주 송죽리 금사정 동백나무	○ 신청인 : ***** ○ 허가사항 - 사업명 : 시료채취 - 사업위치 : 전라남도 나주시 왕곡면 송죽리 130번지(문화재구역) - 허가내용 : 삽수10개(3~5cm), 종자 20립 채집 ○ 허가기간 : 2020.7.9. ~ 2021.8.31.	<허가>
	57	식물	천연기념물 제516호 나주 상방리 호랑가시나무	○ 신청인 : ***** ○ 허가사항 - 사업명 : 시료채취 - 사업위치 : 전라남도 나주시 공산면 상방리 469번지 4호 (문화재구역) - 허가내용 : 삽수10개(3~5cm), 종자 20립 채집 ○ 허가기간 : 2020.7.8. ~ 2021.6.30.	<허가>
	58	식물	천연기념물 제482호 담양 봉안리 은행나무	○ 신청인 : 전라남도산림자원연구소 ○ 허가사항 - 사업명 : 시료채취 - 사업위치 : 전라남도 담양군 무정면 봉안리 972번지 1호 (문화재구역) - 허가내용 : 삽수 30개(3~5cm), 종자 30립 채집 ○ 허가기간 : 2020.7.14. ~ 2020.12.31.	<허가>
	59	식물	천연기념물 제284호 담양 대치리 느티나무	○ 신청인 : ***** ○ 허가사항 - 사업명 : 시료채취 - 사업위치 : 전라남도 담양군 대전면 대치리 788번지 (문화재구역) - 허가내용 : 종자 100립 채집 ○ 허가기간 : 2020.7.14. ~ 2020.12.31.	<허가>
	60	식물	천연기념물 제481호 장흥 삼산리 후박나무	○ 신청인 : ***** ○ 허가사항 - 사업명 : 시료채취 - 사업위치 : 전라남도 장흥군 관산읍 삼산리 324번지 8호 (문화재구역) - 허가내용 : 종자 20립 채집 ○ 허가기간 : 2020.7.14. ~ 2020.12.31.	<허가>
	61	식물	천연기념물 제356호 장흥 옥당리 효자송	○ 신청인 : ***** ○ 허가사항 - 사업명 : 시료채취 - 사업위치 : 전라남도 장흥군 관산읍 옥당리 166번지 1호 (문화재구역) - 허가내용 : 삽수 10개(3~5cm), 종자 20립 채집 ○ 허가기간 : 2020.7.14. ~ 2021.8.31.	<허가>

구분	연번	유형	대상문화재	주요내용	비고
	62	식물	천연기념물 제268호 장흥 어산리 푸조나무	<ul style="list-style-type: none"> ○ 신청인 : ***** ○ 허가사항 <ul style="list-style-type: none"> - 사업명 : 시료채취 - 사업위치 : 전라남도 장흥군 용산면 어산리 289번지 2호 (문화재구역) - 허가내용 : 종자 20립 채집 ○ 허가기간 : 2020.7.14. ~ 2020.12.31. 	<허가>
	63	식물	천연기념물 제298호 청도 덕촌리 털왕버들	<ul style="list-style-type: none"> ○ 신청인 : ***** ○ 허가사항 <ul style="list-style-type: none"> -사업명 : 담장 정비 -사업위치 : 경상북도 청도군 각북면 덕촌리 553-1(1구역, 문화재외곽경계로부터 10m 이격) - 사업내용 <ul style="list-style-type: none"> · 담장 철거 80m, 담장 기초 10m(h=0.9m) · 역L형 옹벽 70m(h=2.0m) · 디자인 휨스 설치 80m(h=1.3m) ○ 허가조건 : 청도 덕촌리 털왕버들 수관 끝으로부터 5m 이격된 범위(위치도 표시) 내 터파기 공사 시 인력으로 시행하시기 바람 ○ 허가기간 : 2020.6.29. ~ 2020.8.31. 	<조건부 허가>
	64	식물	천연기념물 제314호 안동 주하리 딱향나무	<ul style="list-style-type: none"> ○ 신청인 : ***** ***** ○ 허가사항 <ul style="list-style-type: none"> - 사업명 : 시료채취 - 사업위치 : 경상북도 안동시 와룡면 주하리 634번지 (문화재구역) - 허가내용 : 5cm 가량의 잔가지 3개(고사지, 자연낙지) ○ 허가조건 : 학술연구를 목적으로 시행하되, 연구결과를 제출하시기 바람 ○ 허가기간 : 2020.6.30. ~ 2020.8.31. 	<조건부 허가>
	65	식물	천연기념물 제176호 부산 범어사 등나무군락	<ul style="list-style-type: none"> ○ 신청인 : ***** ○ 허가사항 <ul style="list-style-type: none"> - 사업명 : 사면 정비 - 사업위치 : 부산광역시 금정구 청룡동 산2-1(3구역, 문화재외곽경계로부터 450m 이격) - 사업내용 : 돌쌓기(H=1.8~3.0m, L=16.7m), 절토량 281m³(H=0~4.2m) ○ 허가기간 : 2020.7.21. ~ 2020.9.30. 	<허가>

구분	연번	유형	대상문화재	주요내용	비고
	66	지질	제438호 「제주 우도 홍조단괴해빈」	<ul style="list-style-type: none"> ○ 신청인 : **** ○ 허가사항 <ul style="list-style-type: none"> - 사업명 : 행정봉사실 그늘막 설치 - 사업위치 : 제주특별자치시 우도면 연평리 2565-1번지 - 사업내용 : 행정봉사실 천막 1동 설치(면적 : 50㎡, 가로*세로 5m) ○ 허가조건 <ul style="list-style-type: none"> - 행정봉사실 운영 시 방문객들의 홍조단괴 무단 채취 및 반출, 쓰레기 무단투기를 방지하도록 지도 감독과 홍보를 철저히 하고 관리자료를 완료보고서 제출 - 허가기간 만료와 동시에 시설물을 완전히 철거하고, 주변 정리를 철저히 할 것 - 운영기간 동안 월 이용자수 및 이용실태 자료(사진 포함) 및 철거 증빙자료를 완료 보고서 제출 - 홍조단괴 해변 내 허가된 그늘막 관리 현황 점검 및 결과(주간)를 완료보고서 제출 ○ 허가기간 : 2020.7. 1. ~ 2020.9.1 	<조건부 허가>
	67	지질	제438호 「제주 우도 홍조단괴해빈」	<ul style="list-style-type: none"> ○ 신청인 : **** **, **** ** ○ 허가사항 <ul style="list-style-type: none"> - 사업명 : 그늘막 설치 - 사업위치 : 제주특별자치시 우도면 연평리 2565-1번지 - 사업내용 : 그늘막 100㎡ 설치 ○ 허가조건 <ul style="list-style-type: none"> - 설치 위치는 우도 면사무소 행정봉사실 그늘막 좌우중 택일하여 전체(100㎡)를 일괄 설치하여 해빈의 경관저해를 최소화하고, 주변 경관과 어울리도록 설치 * 현장 점검 시 그늘막을 분리하여 설치한 것이 적발되는 경우 즉시 허가 취소 - 그늘막은 현상변경 허가를 받아 설치한 시설물이며 이용요금·이용시 유의사항 등을 알리는 현황판을 설치 - 매일 영업 종료 후 환경오염이 발생하지 않도록, 주변 정화작업을 실시 - 완료신고 시 월별 이용자수 및 주변 정화 작업 증빙 자료(사진), 철거 후 증빙 자료를 제출 ○ 허가기간 : 2020.7.1. ~ 2020.8.31. 	<조건부 허가>

구분	연번	유형	대상문화재	주요내용	비고																																							
	68	지질	천연기념물 제178호 「삼척대이리 동굴지대」	<ul style="list-style-type: none"> ○ 신청인 : **** ○ 허가사항 <ul style="list-style-type: none"> - 사업명 : 노후된 아스콘 덧씌우기 - 사업위치 : 강원도 삼척시 산기면 대이리189외6필지 - 사업내용 : 아스콘 덧씌우기 등 주차장 보수공사 <table border="1" style="width: 100%; border-collapse: collapse; text-align: center;"> <thead> <tr> <th>공종별</th> <th>규격</th> <th>단위</th> <th>수량</th> <th>비고</th> </tr> </thead> <tbody> <tr> <td>아스콘덧씌우기</td> <td>5cm</td> <td>㎡</td> <td>2,755</td> <td></td> </tr> <tr> <td>주차면도색</td> <td>2.3 × 5.0</td> <td>면</td> <td>70</td> <td></td> </tr> <tr> <td>안전지대</td> <td>활색</td> <td>㎡</td> <td>58.0</td> <td></td> </tr> <tr> <td rowspan="2">진행방향표시</td> <td>직진</td> <td>개</td> <td>7</td> <td></td> </tr> <tr> <td>좌회전</td> <td>개</td> <td>2</td> <td></td> </tr> <tr> <td>일시정지선</td> <td>백색</td> <td>m</td> <td>3.5</td> <td></td> </tr> <tr> <td>활색실선</td> <td>B=15CM</td> <td>m</td> <td>197</td> <td></td> </tr> </tbody> </table> <ul style="list-style-type: none"> ○ 허가조건 <ul style="list-style-type: none"> - 공사를 수행할 때 아스콘자재의 색이 주변과 어울릴수 있는 색상으로 처리할것 ○ 허가기간 : 2020.7.8. ~ 2020.8.31. 	공종별	규격	단위	수량	비고	아스콘덧씌우기	5cm	㎡	2,755		주차면도색	2.3 × 5.0	면	70		안전지대	활색	㎡	58.0		진행방향표시	직진	개	7		좌회전	개	2		일시정지선	백색	m	3.5		활색실선	B=15CM	m	197		<조건부 허가>
공종별	규격	단위	수량	비고																																								
아스콘덧씌우기	5cm	㎡	2,755																																									
주차면도색	2.3 × 5.0	면	70																																									
안전지대	활색	㎡	58.0																																									
진행방향표시	직진	개	7																																									
	좌회전	개	2																																									
일시정지선	백색	m	3.5																																									
활색실선	B=15CM	m	197																																									
	69	천연보호구역	천연기념물 제336호 독도 천연보호구역	<ul style="list-style-type: none"> ○ 신청인 : **** ○ 허가사항 <ul style="list-style-type: none"> - 사업명 : 독도 강치 기원벽화 설치 - 사업위치 : 경상북도 울릉군 울릉읍 독도리(동도 선착장)(문화재구역) - 사업내용 : 독도 강치 기원벽화 설치 (폭1.7m*H1m*두께5~10cm) ○ 허가기간 : 2020.6.26. ~ 2020.12.31. 	<허가>																																							
	70	천연보호구역	천연기념물 제182호 한라산 천연보호구역	<ul style="list-style-type: none"> ○ 신청인 : ****(*) ○ 허가사항 <ul style="list-style-type: none"> - 사업명 : 이동통신 3사 광케이블 추가포설 - 사업위치 : 제주특별자치도 제주시 오등동 산182 외 4필지(문화재구역) - 사업내용 : 전기통신관로 L=11,000m (25mm*3공, 50mm*2공) ○ 허가기간 : 2020.7.9. ~ 2021.12.31. 	<허가>																																							
	71	천연보호구역	천연기념물 제182호 한라산 천연보호구역	<ul style="list-style-type: none"> ○ 신청인 : *****(*****) ○ 허가사항 <ul style="list-style-type: none"> - 사업명 : 제주도 한라산 천부 마그마 구조연구 - 사업위치 : 제주특별자치도 제주시 애월읍 광령리 산183-6 외 4(문화재구역) - 사업내용 : 광대역 지진계 설치 5개소 ○ 허가기간 : 2020.7.9. ~ 2021.7.8. 	<허가>																																							

구분	연번	유형	대상문화재	주요내용	비고
	72	천연 보호 구역	천연기념물 제170호 홍도 천연보호구역	○ 신청인 : *****(*****) ○ 허가사항 - 사업명 : 홍도 전망 쌍안경 설치 - 사업위치 : 전라남도 신안군 홍도리 산17, 산20 (문화재구역) - 사업내용 : 전망쌍안경 2개소 설치(BS-15 20*120) ○ 허가기간 : 2020.7.23.~2020.8.31.	<허가>
	73	천연 보호 구역	천연기념물 제524호 창녕 우포늪 천연보호구역	○ 신청인 : *****(*****) ○ 허가사항 - 사업명 : 창녕 우포늪 천연보호구역 사지포 내 연줄기 절단 - 사업위치 : 경상남도 창녕군 대하면 소야리 1107 일원 (문화재구역) - 사업내용 : 사지포 본늪 일원 연줄기 절단 · 연군락 제거면적 63,295㎡ · 연잎줄 인력제거 후 현지차리 연뿌리 자연고사 유도 ○ 허가기간 : 2020.7.16.~2020.10.31.	<허가>
	74	명승	명승 제13호 부안 채석강 적벽강 일원	○ 신청인 : ***** ○ 허가사항 - 사업명 : 변산반도국립공원 특별보호구역 안내표지판 설치 - 사업위치 : 전북 부안군 변산면 격포리 256-2번지(문화재구역) - 사업내용 : 안내표지판 설치 1개(높이 2m, 폭1.7m) ○ 허가기간 : 2020.6.26.~2020.12.31.	<허가>
	75	명승	명승 제82호 안동 만휴정 원림	○ 신청인 : **** ○ 허가사항 - 사업명 : 만휴정 산책로 조성 - 사업위치 : 경북 안동시 길안면 묵계하리길 42번지(문화재구역 내·외) - 사업내용 : 산책로 정비 640m(매트 300m 등) ○ 허가기간 : 2020.6.27.~2020.12.31.	<허가>
	76	명승	명승 제63호 부여 구드래 일원	○ 신청인 : *** ○ 허가사항 - 사업명 : 진변리 마을회관 태양광 설치 - 사업위치 : 충남 부여군 규암면 진변리 45번지 (문화재구역) - 사업내용 : 태양광 발전설비 3kw 설치 ○ 허가기간 : 2020.7.9.~2021.12.31.	<허가>

구분	연번	유형	대상문화재	주요내용	비고
	77	명승	명승 제113호 군산 선유도 망주봉 일원	<ul style="list-style-type: none"> ○ 신청인 : **** ○ 허가사항 <ul style="list-style-type: none"> - 사업명 : 옥도리도 203호 도로 지반조사 - 사업위치 : 전북 군산시 옥도면 선유도리 71번지(문화재보호구역) - 사업내용 : 도로지반 시추조사 1개소(1공) ○ 허가기간 : 2020.7.9.~2020.7.8. 	<허가>
	78	명승	명승 제68호 양양 하조대	<ul style="list-style-type: none"> ○ 신청인 : **** ○ 허가사항 <ul style="list-style-type: none"> - 사업명 : 해안 경계과학화사업 - 사업위치 : 강원도 양양군 현북면 하정관리산3번지(문화재구역) - 사업내용 : 감시카메라 설치(높이5m) 3개소 ○ 허가기간 : 2020.7.9.~2021.7.8. 	<허가>
	79	명승	명승 제14호 영월 어라연	<ul style="list-style-type: none"> ○ 신청인 : *** ○ 허가사항 <ul style="list-style-type: none"> - 사업명 : 산림경영사업 - 사업위치 : 강원도 영월군 영월읍 거운리 산 40-4번지(허용기준 개별심의구역) - 사업내용 : 솜아베기(소나무 1,046m³ 중 203m³, 잡목 103m³ 중 21m³), 작업로 200m 개설 및 복구 ○ 허가기간 : 2020.7.21.~2022.7.20. 	<허가>
	80	명승	명승 제59호 해남 달마산 미황사 일원	<ul style="list-style-type: none"> ○ 신청인 : *** ○ 허가사항 <ul style="list-style-type: none"> - 사업명 : 향적당 증축 - 사업위치 : 전남 해남군 미황사길 164번지(문화재구역) - 사업내용 : 처마 밑에 화장실 3칸 설치, 보일러실 이전, 창호 설치 ○ 허가기간 : 2020.7.21.~2021.7.20. 	<허가>
	81	명승	명승 제31호 문경 토끼비리	<ul style="list-style-type: none"> ○ 신청인 : **** ○ 신청사항 <ul style="list-style-type: none"> - 사업명 : 하천사면정비 - 사업위치 : 경북 문경시 마성면 신현리 631-1번지(허용기준 개별심의구역) - 사업내용 : 경사면에 돌붙임 31m(높이 3m) ○ 불허사유 : 명승의 보존 및 경관에 부정적 영향을 미칠 우려가 있음 	<불허>

구분	연번	유형	대상문화재	주요내용	비고
허가 사항 변경 허가	82	동물	천연기념물 제331호 점박이물범	○ 신청인 : ***** ○ 허가사항 - 사업명 : 점박이물범 골격 표본제작 - 허가변경 사항 : 골격표본 변경 - (당초) : 골격표본 제작 - (변경) : 두개골 표본제작	<허가 사항 변경허가>
	83	동물	천연기념물 제202호 두루미	○ 신청인 : ***** ○ 허가사항 - 사업명 : 전시목적 사육 - 허가변경 사항 : 두루미 사육기간 연장 - (당초) : 두루미 39개체 2016.12.13. ~ 2021.12.12. - (변경) : 두루미 31개체 2020.7.15. ~ 2025.7.14.	<허가 사항 변경허가>
	84	동물	천연기념물 제331호 점박이물범	○ 신청인 : ***** ○ 허가사항 - 사업명 : 점박이물범 사육 - 허가변경 사항 : 개체수 변경 및 사육기간 연장 - (당초) : 8개체 2019.9.19. ~ 2024.9.18. - (변경) : 9개체 2020.7.15. ~ 2025.7.14.	<허가 사항 변경허가>
	85	동물	천연기념물 제331호 점박이물범	○ 신청인 : ***** ***** ○ 허가사항 - 사업명 : 점박이물범 소각 - 허가변경 사항 : 허가기간 연장 - (당초) : 2020.6.22. ~ 2020.7.6. - (변경) : 2020.8.1. ~ 2020.9.30.	<허가 사항 변경허가>
	86	동물	천연기념물 제243-1호 독수리 등 15종	○ 신청인 : ***** ○ 허가사항 - 사업명 : 전시목적 사육 - 허가변경 사항 : 사육기간 연장 - 기허가내용 : 수달, 점박이물범, 산양, 노랑부 리저어새, 저어새, 황새, 큰고니, 흰꼬리수리, 독수리, 참매, 황조 롱이, 두루미, 재두루미, 수리부 엉이 올빼미 사육 - (당초) : 2015.8.12. ~ 2020.8.11. - (변경) : 2020.7.14. ~ 2025.7.13.	<허가 사항 변경허가>
	87	식물	천연기념물 제374호 제주 평대리 비자나무숲	○ 신청인 : ***** ***** ***** ○ 허가사항 - 사업명 : 멸종위기종 나도풍란 서식지적합성지수 마련을 위한 학술연구 - 사업위치 : 제주특별자치도 제주시 구좌읍 평대 리 산15(문화재구역 내) - 사업내용 : 호보웨어(모니터링) 장비 설치(3개소) ○ 허가조건 : 모니터링 결과보고서 제출 ○ 허가기간 (당초) 2019.8.5. ~ 2020.6.30. (변경) 2019.8.5. ~ 2021.12.31.	<허가 사항 변경 조건부 허가>

구분	연번	유형	대상문화재	주요내용	비고
	88	식물	천연기념물 제235호 광양읍수와 이팝나무	<ul style="list-style-type: none"> ○ 신청인 : *****(*****) ○ 허가사항 <ul style="list-style-type: none"> - 사업명 : 광양읍수와 이팝나무 주변정비 - 사업위치 : 전라남도 광양시 광양읍 목성리 673-1 일원(문화재구역) - 사업내용 (당초) 변경없음 <ul style="list-style-type: none"> · 층훈각 철거 및 설치 : 면적 10.86㎡ (높이 5.4m→6.945m) · 기존 콘크리트 울타리 철거 L=71.8m, 광나무 생울타리 조성 L=71.8m · 펌프장 주변 자연석 설치 L=7.4m, H0.6m, 자연석계단설치 2개소 L=1.05m, W1.0m, H0.63m · 기존 게이트볼장 1개소 철거 후 잔디식재 387㎡ (추가사항) · 기존 게이트볼장 철거부지 내 금목서 4주 식재 ○ 허가조건 : 기존 게이트볼장 철거부지 내 금목서 4주는 모아심기하시기 바라며, 황금사창·홍가시 생울타리 변경 식재사업은 제외 ○ 허가기간 : 2020.4.1.~2020.12.31.(변경없음) 	<허가사항 변경 조건부 허가>
	89	지질	천연기념물 제146호 「칠곡금무봉 나무고사리 화석산지」	<ul style="list-style-type: none"> ○ 신청인 : ***** ○ 허가사항 <ul style="list-style-type: none"> - 사업명 : 제조업소 신축 - 사업위치 : 경상북도 칠곡군 자천면 금호리 96 - 사업내용 (당초) <ul style="list-style-type: none"> · 1동(제2종근린생활시설) : 규모(1층/최고높이 : 10.20m), 면적(354㎡) · 2동(제2종근린생활시설) : 규모(1층/최고높이 7.9m), 면적(140㎡) · 허가기간: (변경) <ul style="list-style-type: none"> · 1동, 2동 건물위치변경 · 1동 부대시설 부분 평면구획 변경 · 1동 부대시설 부분 지붕 물매 방향 및 구조변경 · 2동 상부 창문 추가 설치 · 주차장 및 정화조 설치위치 변경 ○ 허가기간 	<허가사항 변경 허가>

구분	연번	유형	대상문화재	주요내용	비고
				(당초) '20.03.11.~7.31. (변경) '20.03.11~12.31.	
	90	천연 보호 구역	천연기념물 제182호 한라산 천연보호구역	○ 신청인 : *** ○ 허가사항 - 사업명 : 하례리 단독주택 신축공사 - 사업위치 : 제주특별자치도 서귀포시 남원읍 하례리 1752-23, 1752-7(문화재 외곽경계로부터 12m 내외) - 사업내용 (당초) · 대지면적 555㎡, 건축(연)면적 113.43㎡/103.87㎡ · 최고높이 4.6m(지상1층, 평지붕) 등 (변경) · 대지면적 555㎡, 건축(연)면적 135.12㎡/103.87㎡ · 최고높이 4.6m(지상1층, 평지붕) 등 ○ 허가기간 : 2020.6.11.~2021.7.31.(변경없음)	<허가 사항 변경허가>
	91	천연 보호 구역	천연기념물 제423호 마라도 천연보호구 역	○ 신청인 : ***** ○ 허가사항 - 사업명 : 마라도천연보호구역 내 자리덕포 구 정비공사 - 사업위치 : 제주특별자치도 서귀포시 대정읍 가파리 581(문화재구역) - 사업내용 (당초) · 북측선착장 계단정비 A=24.69㎡, 콘크리트 포장 A=209.3㎡, 디자인형웬스 L=30.1m · 기타볼라드 및 선착대 각 2ea (변경) · 북측선착장 계단정비 A=24.69㎡, 콘크리트 포장 A=277.73㎡, 디자인형웬스 L=89.71m, 서측선착장 계단정비 A=11.66㎡ · 경사도완화(계단길이 1m확장) 계단길이 L=17.3m→L=18.3m · 기타볼라드 및 선착대 각 2ea ○ 허가조건 : 진입계단 폭확장 및 진입로 확장·정비 사업은 제외 ○ 허가기간 : 2020.3.27.~2020.12.31.(변경없음)	<허가 사항 변경 조건부 허가>

구분	연번	유형	대상문화재	주요내용	비고
	92	천연보호구역	천연기념물 제336호 독도 천연보호구역	<ul style="list-style-type: none"> ○ 신청인 : ***** ○ 허가사항 <ul style="list-style-type: none"> - 사업명 : 독도 강치 기원벽화 설치 - 사업위치 : 경상북도 울릉군 울릉읍 독도리(동도 선착장)(문화재구역) - 사업내용 : 독도 강치 기원벽화 설치(변경없음) (폭1.7m*H11m*두께5~10cm) - 위치변경 3.6m→1.8m 좌측이동 ○ 허가기간 : 2020.6.26.~2020.12.31.(변경없음) 	<허가사항 변경허가>
	93	천연보호구역	천연기념물 제182호 한라산 천연보호구역	<ul style="list-style-type: none"> ○ 신청인 : ***** ○ 허가사항 <ul style="list-style-type: none"> - 사업명 : 한라산 기도원 제2종근생(종교집회장-기도원)증축 - 사업위치 : 제주특별자치도 서귀포시 상호동 1628번지(2구역/문화재 외곽경계로부터 285m) - 사업내용 <ul style="list-style-type: none"> · (기존건물) 건축면적 8개동 486.22㎡, 건물높이 6.5m (당초) <ul style="list-style-type: none"> · 증축 - 건축면적 6개동 626.41㎡(철거 5개동 173.42㎡, 증축 3개동 313.61㎡ 포함) (변경) <ul style="list-style-type: none"> · 증축 - 건축면적 6개동 626.41㎡(철거 5개동 173.42㎡, 증축 3개동 313.61㎡ 포함) · 위치변경 : I동-동측으로 8.7m이동, J동 - 서측으로 1.2m 이동, K동-동측으로 30m이동 ○ 허가기간 <ul style="list-style-type: none"> · (당초) 2019.7.15.~2020.7.14. · (변경) 2019.7.15.~2020.12.31. 	<허가사항 변경허가>

구분	연번	유형	대상문화재	주요내용	비고
	94	천연보호구역	천연기념물 제336호 독도 천연보호구역	<ul style="list-style-type: none"> ○ 신청인 : *****(******) ○ 허가사항 <ul style="list-style-type: none"> -사업명 : 독도 입도 영상시스템 구축 -사업위치 : 경상북도 울릉군 울릉읍 이사부길 일원(문화재구역) - 사업내용 (당초) 변경없음 <ul style="list-style-type: none"> · 동도헬기장 : 고정카메라 1식(폴 H1.0m) · 서도주민숙소 : PTZ카메라 및 고정식카메라 1식(폴H1.7m), 태양광전지판(3000*1700) 2개소 등 (추가사항) <ul style="list-style-type: none"> · 동도철탑 : 무선브릿지 안테나 ○ 허가기간 : 2020.6.11.~2021.6.10.(변경없음) 	<허가사항 변경허가>
	95	천연보호구역	천연기념물 제423호 마라도 천연보호구역	<ul style="list-style-type: none"> ○ 신청인 : ***** ○ 허가사항 <ul style="list-style-type: none"> -사업명 : 마라도 등대 종합정비사업 -사업위치 : 제주특별자치도 서귀포시 대정읍 가파리 640일원(문화재구역) - 사업내용 (당초) 변경없음 <ul style="list-style-type: none"> · 총 연면적 964.31㎡, 등탑 57.01㎡, H3.43m · 사무동 : 지하1층 지상1층, 730.78㎡, H8.0m · 속도동(3개실) 176.52㎡, H6.4m (추가사항) <ul style="list-style-type: none"> · 임시등대설치(강관 318.5~216.5mm) H11.2m * 신규 등대 설치 후 철거 · 대체도로 개설 : 면적495.9㎡(폭4.0~5.32m, L=115.2m), 포장재 : 제주석 · 가설건축물 설치 : 컨테이너 5개동(6*9 4개동, 3*9 1개동) *태양광발전장치 철거 후 가설건축물 설치 ○ 허가기간 : 2017.5.26.~2021.12.31.(변경없음) 	<허가사항 변경허가>

구분	연번	유형	대상문화재	주요내용	비고
	96	명승	명승 제61호 속리산 법주사 일원	<ul style="list-style-type: none"> ○ 신청인 : ***** ** ○ 허가사항 <ul style="list-style-type: none"> - 사업명 : 토석기와담장 선형변경 - 사업위치 : 충북 보은군 속리산면 사내리 산1번지 (문화재구역) - 변경사항 : 토석담장 및 낮은돌담 위치 변경 ○ 허가기간 : 2020.7.9. ~ 2020.12.31. 	<허가사항 변경허가>

나. 의결사항

- 접수
- 의결정족사항
 - 출석 10명/ 접수 10명