

2017년도 문화재위원회

제5차 사적분과위원회 회의록

- ▣ 회의일시 : 2017. 5. 24 (수요일), 14:00 ~ 19:50
- ▣ 장 소 : 원주 한솔오크밸리 리조트 퍼시몬홀
- ▣ 출석위원 : 이재범, 박광춘, 박소현, 유재춘, 이경찬,
이승용, 이영식, 이재운, 이종욱, 임승빈,
최성락, 한필원, 홍준형(이상 13명)
- ▣ 심의내용 및 의결사항 : 이하 자료와 같음

목 차

【심의사항】

1	사적 제11호 서울 풍납동 토성 사적 추가지정 및 해제	(공 개)
2	사적 제467호 연천 호로고루 문화재보호구역 추가지정	(공 개)
3	사적 제536호 안성 도기동 산성 문화재보호구역 추가지정	(공 개)
4	사적 제515호 함안 말이산 고분군 내 노출전시관 건립	(공 개)
5	사적 제229호 예산 윤봉길 의사 유적 내 수목 식재 등	(공 개)
6	사적 제271호 경희궁지 내 관람로 등 정비	(공 개)
7	사적 제12호 공주 공산성 내 관람객 편의시설 정비 및 방문자 센터설치	(공 개)
8	사적 제14호 부여 능산리 고분군 등 내 경관조명 설치	(공 개)
9	사적 제135호 부여 궁남지 내 경관조명 개선	(공 개)
10	사적 제435호 부여 금강사지 내 발굴조사	(공 개)
11	사적 제14호 부여 능산리 고분군 내 저온저장고 설치	(공 개)
12	사적 제44호 부여 군수리 사지 내 저온저장고 및 컨테이너 설치	(공 개)
13	사적 제10호 서울 한양도성 보호구역 내외 근린생활시설 신축	(공 개)
14	사적 제503호 보은 법주사 내 선방 신축	(공 개)
15	사적 제311호 경주 남산 일원 내 단독주택 신축	(공 개)
16	사적 제311호 경주 남산 일원 내외 농로 확·포장 공사	(공 개)
17	사적 제376호 속초 조양동 유적 내 수목제거	(공 개)
18	사적 제57호 남한산성 등 내외 보도(보행로) 설치	(공 개)
19	사적 제314호 광주 조선백자 요지 내외 단독주택 신축	(공 개)
20	사적 제314호 광주 조선백자 요지 내외 도로 확포장 공사	(공 개)
21	사적 제514호 창녕 교동과 송현동 고분군 주변 도성암 일주문 건립	(공 개)
22	사적 제87호 익산 쌍릉 주변 역사공원조성계획(허가사항 변경허가)	(공 개)
23	사적 제319호 청주 신봉동 고분군 주변 공동주택 재건축	(공 개)
24	사적 제271호 경희궁지 주변 근린생활시설 신축	(공 개)

25	사적 제314호 광주 조선백자 요지 주변 경기남부지방경찰청 통합숙영시설내(제1생활관) 증축	(공 개)
26	사적 제311호 경주 남산 일원 주변 단독주택 신축	(공 개)
27	사적 제311호 경주 남산 일원 주변 단독주택 신축	(공 개)
28	사적 제241호 경주 화산리 회유토기 요지 주변 공장 부대시설 및 창고 축조	(공 개)
29	사적 제396호 제주 향과두리 향몽 유적 주변 단독주택 조성 (허가사항 변경허가)	(공 개)
30	사적 제416호 제주 삼양동 유적 주변 다가구주택 및 소매점 신축	(공 개)
31	사적 제132호 강화산성 주변 가설 건축물 설치	(공 개)
32	사적 제132호 강화산성 주변 단독주택 신축	(공 개)
33	사적 제336호 구미 낙산리 고분군 주변 도로 확포장 공사 및 한전주 이설	(공 개)
34	사적 제510호 고령 사부동과 기산동 요지 주변 단독주택 신축 (허가사항 변경허가)	(공 개)
35	사적 제314호 광주 조선백자 요지 주변 제1종근린생활시설 신축	(공 개)
36	사적 제314호 광주 조선백자 요지 주변 제1종근린생활시설 신축	(공 개)
37	사적 제140호 오산 독산성과 세마대지 주변 단독주택 신축	(공 개)
38	사적 제500호 용인 보정동 고분군 주변 단독주택 및 제1종 근린생활시설 신축(허가사항 변경허가)	(공 개)
【검토사항】		
39	사적 제11호 서울 풍납동 토성 사적 추가지정 검토	(공 개)
40	사적 제320호 울산 경상좌도병영성 문화재보호구역 추가지정 검토	(공 개)
41	사적 제6호 경주 황룡사지 내 역사문화관 임시주차장 관리실 및 화장실 건립 계획(안) 검토	(공 개)
42	2017년도 궁궐 현판 원형 정비 계획 검토	(공 개)
43	사적 제195호 여주 영릉과 영릉 내외 진입부 교량 등 개선 사업 검토	(공 개)
【보고사항】		
44	사적 제18호 경주 동궁과 월지 복원 실시설계 검토 소위원회 구성·운영계획 보고	(공 개)

45	문화재위원회 사적분과 소위원회 운영계획 보고	(공 개)
46	문화재위원회 사적분과 제3차 소위원회 결과 보고	(공 개)
47	국가지정문화재 현상변경 처리 보고	(공 개)

【 심의사항 】

안건번호 사적 2017-05-001

1. 서울 풍납동 토성 사적 추가지정 및 해제

가. 제안사항

서울특별시 송파구 소재 사적 제11호 「서울 풍납동 토성」의 국가지정문화재(사적) 추가지정 및 해제 신청사항을 부의하오니 심의하여 주시기 바랍니다.

나. 제안사유

- 서울 풍납동 토성의 II 권역에 속하는 2필지 138㎡를 추가 지정하고, III 권역에 속하는 2필지 278㎡를 해제하고자 하는 사항임
- 2017년 문화재위원회 제3차 회의(2017.3.8) 검토를 거쳐 지정예고
 - 지정 예고일 : 2017.3.17.(문화재청 공고 제2017-115호)
 - 지정 예고기간 : 지정 예고일로부터 30일 이상
 - 지정 예고결과 : 의견없음

다. 주요내용

- (1) 신청인 : ○○○
- (2) 대상문화재명 : 서울 풍납동 토성(사적 제11호)
 - 소재지 : 서울시 송파구 풍납동 일원
- (3) 신청내용
 - 기존지정 면적 : 1,341필지 386,948.3㎡
 - 추가지정 및 해제 신청면적
 - 추가지정 : 2필지 138㎡
 - 해제 : 2필지 278㎡
 - 추가지정 및 해제 후 면적 : 1,341필지 386,808.3㎡
- (4) 지정 및 해제사유
 - (지정)풍납토성 내 II 권역(핵심권역 등)에 위치하고 있어 향후 풍납토성 정비에 중요한 지역이므로 사적 지정 필요
 - (해제)III 권역 내 정주성 향상을 위해 사적 해제 필요

라. 참고사항

(1) 국립문화재연구소 검토의견('17.1.19, 1.31, 2.10)

- II권역은 풍납토성의 핵심권역(사적지정·매입예정지에 해당)으로 해당권역에 위치하고 있는 지역은 사적으로 추가 지정하는 것이 타당할 것으로 판단됨
- III권역은 풍납토성 내 백제문화층 유존지역에 해당하는 권역으로, 해당권역에 위치하고 있는 지역은 향후 유적보호가 필요한 지역

마. 의결사항

- 원안가결

서울 풍납동 토성 사적 추가지정 지번별 면적조서

연번	소재지	지번	지목	지번 면적 (㎡)	지정 면적 (㎡)	소 유 자	
						성명	주소
1	서울시 송파구 풍납동	137-3	대	136	136		
2	서울시 송파구 풍납동	129-32	도로	2	2		
합계		2필지		138	138		

서울 풍납동 토성 사적 해제 지번별 면적조서

연번	소재지	지번	지목	지번 면적 (㎡)	지정 면적 (㎡)	소 유 자	
						성명	주소
1	서울시 송파구 풍납동	306-19	대	142	142		
2	서울시 송파구 풍납동	306-20	대	136	136		
합계		2필지		278	278		

2. 연천 호로고루 문화재보호구역 추가지정

가. 제안사항

경기도 연천군 소재 사적 제467호 「연천 호로고루」의 문화재보호구역 추가지정 사항을 부의하오니 심의하여 주시기 바랍니다.

나. 제안사유

- 연천 호로고루 보호구역의 경계와 연접한 토지에 양계시설(3개동)이 위치하고 있어 이 시설에서 발생하는 악취로 인해 관람객 민원발생과 사업장 내 퇴비생산공장 신설을 위한 현상변경 허가를 신청하는 등 호로고루의 역사문화환경이 크게 저해될 우려가 있어 신청함
- 2017년 문화재위원회 사적분과 제3차 회의(2017.3.8.) 검토를 거쳐 지정예고
 - 지정 예고일 : 2017.3.29.(문화재청 공고 제2017-131호)
 - 지정 예고기간 : 지정 예고일로부터 30일 이상
 - 지정 예고결과 : 별도 의견 없음

다. 주요내용

- (1) 신청인 : ○○○
- (2) 대상문화재명 : 연천 호로고루(사적 제467호 / 2006.01.02. 지정)
 - 소재지 : 경기도 연천군 장남면 원당리 1257-1번지 외 11필지
- (3) 신청내용

구분	현황	신청안
문화재구역	3필지 21,768㎡	-
문화재보호구역	9필지 54,936㎡	21필지 30,554㎡

라. 추가 지정 조사보고서

□ 조사일 및 조사자

- 조사일자 : 2017.02.22.(수)
- 조사자 : 문화재위원 ○○○, 문화재전문위원 ○○○·○○○

1. 문화재 종류

○ 사적

- 연천 호로고루(漣川 瓠廬古壘)의 연접지를 사적의 보호구역으로 추가 지정하고 함.

2. 문화재 명칭

○ 문화재명 : “연천 호로고루(漣川 瓠廬古壘)”로 신청함.

- 검토의견 : 문화재 지정명칭 부여 원칙에 따라 지역명+문화재명인 “연천 호로고루”가 적절한 것으로 사료됨.

3. 입지 현황 및 역사문화환경

- 연천 호로고루는 남측에 서류하는 임진강과 북측에 북동-남서 방향으로 흐르는 지천에 의해 생성된 해발 약 28m 높이의 수직 단애를 이루는 삼각형 모양의 용암대지 위에 축조된 강안평지성이다.
- 성의 남쪽과 북쪽은 높이 20m 이상의 수직 주상절리 절벽을 성벽으로 삼고 평지로 연결되어 적의 침입이 비교적 용이한 동쪽 방면에 길이 93.1m, 폭 40m, 높이 10m의 석축성벽을 쌓아 그 내부를 성으로 사용하였다.
- 남북벽을 포함한 성벽의 전체 둘레는 400여m로 성내부 면적은 약 6,800㎡이다. 연천 호로고루는 임진강변에 위치한 고구려 성곽 유적으로 현재, 사적 제467호(2006.01.02.)로 지정 관리되고 있다.

4. 연혁 유래 및 특징

- 호로고루에 대한 최초의 기록은 효종 7년(1656)에 편찬된 『동국여지도』이며 이 책에는 호로고루가 삼국시대의 유적임이 명시되어 있고 최초의 학술조사 기록은 1919년에 발간된 『조선고적조사보고』이다. 이 보고서에는 도면과 함께 사진을 실고 있으며 삼국시대 성으로서의 중요성이 기술되어 있다. 그 후 1991년부터 2003년 사이 본격적인 학술조사 및 발굴조사가 이루어지게 되었다.
- 성의 형태는 북동쪽에서 남서 방향으로 흐르는 임진강에 접한 현무암 천연절벽의 수직단애 위에 있는 삼각형의 강안평지성(江岸平地城)이다. 성벽의 전체둘레는 성의 가장자리를 따라 재었을 때 약 400여m이고, 그중 남벽은 161.9m, 북벽은 146m이며, 동벽은 현재 남아있는 부분이 93m이고 성내부는 전체적으로 해발 22m, 성벽 최정상부는 30m정도이다. 성벽 중 가장 높은 동벽 정상부와 서쪽 끝부분에는 장대(將臺)가 설치되었으며, 성으로 진입하는 문지는 동벽 남쪽을 제외하고는 없었을 것으로 추정된다.
- 연천 호로고루는 연천당포성, 연천은대리성과 함께 임진강과 한탄강이 지류와 만나 형성하는 삼각형의 대지위에 조성된 독특한 강안평지성(江岸平地城)으로 임진강이 국경하천 역할을 했던 삼국시대와 밀접한 관련이 있고 학술적으로 가치가 높은 귀중한 문화유적이다.

5. 지정 가치 및 근거기준

- 연천 호로고루는 2006년 1월 6일 사적 제467호로 지정되었다. 국가지정문화재 지

정 당시 보호구역 없이 문화재 구역만 21,768㎡로 지정되었으나 2010년 3월 29일 당해 문화재의 보호를 위한 보호구역 54,936㎡가 추가 지정되어 현재와 같이 총면적 76,704㎡가 사적으로 정비 관리되고 있다.

- 연천 호로고루 보호구역의 인접 경계에 산란용 닭을 사육하는 양계시설에서 발생하는 악취와 양계시설 사업주의 퇴비생산공장 신설 현상변경 허가신청 등 이를 해결하기 위해서는 양계장 부지를 포함한 주변 지역을 문화재보호구역으로 추가 지정하여 토지 및 지장물을 보상하고 경관 저해 시설을 철거 후 정비함으로써 사적 주변의 환경개선 효과
- 「문화재보호법」 제27조(보호물 또는 보호구역의 지정) 및 같은 법 시행령 제13조(보호물 또는 보호구역의 지정기준)와 [별표 2] 보호물 또는 보호구역의 지정기준 중 사적의 보호구역과 관련하여 경관적 가치에 영향을 미칠 우려가 있다고 판단되어 보호구역 추가지정이 필요함.

6. 지정 대상 및 범위

- 신청면적 : 문화재보호구역 21필지 30,554㎡
- 지번조서

연번	소재지	지번	지목	면적			소유자
				지적면적	지정구역	보호구역	성명(법인명)
1	원당리	1160	전	245		245	
2	원당리	1226	답	2,051		2,051	
3	원당리	1269	답	2,404		2,404	
4	원당리	1270	전	1,170		1,170	
5	원당리	1271	대	731		731	
6	원당리	1272	전	1,484		1,484	
7	원당리	1273	전	2,300		2,300	
8	원당리	1274	전	3,669		3,669	
9	원당리	1275	전	5,151		5,151	
10	원당리	1276	전	2,747		2,747	
11	원당리	1314	도	1,092		1,092	
12	원당리	1226-1	목	1,893		1,893	
13	원당리	1226-2	목	1,871		1,871	
14	원당리	1268-1	목	2,628		2,628	
15	원당리	1268-2	전	624		624	
16	원당리	1268-4	목	100		100	
17	원당리	1270-2	전	115		115	
18	원당리	1275-1	잡	256		256	
19	원당리	1275-2	잡	7		7	
20	원당리	1275-3	잡	4		4	
21	원당리	1314-14	도	12		12	
계				30,554		30,554	

○ 연천 호로고루 보호구역 추가지정(항공)



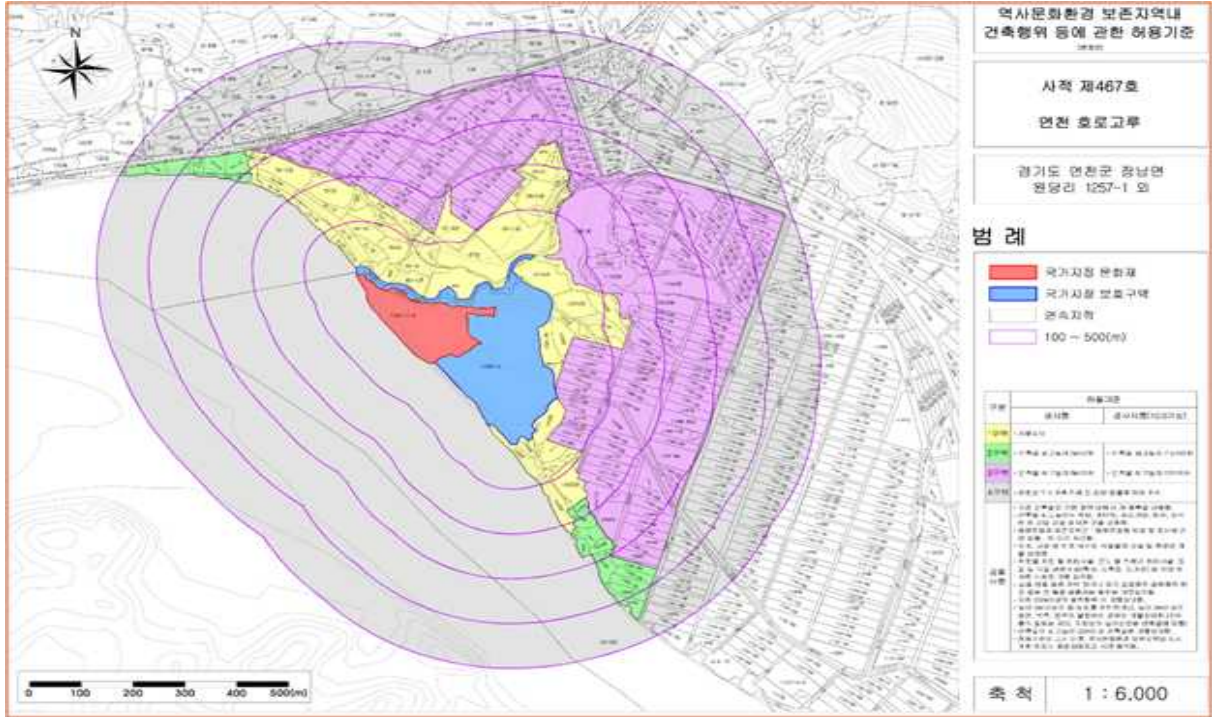
○ 연천 호로고루 보호구역 추가지정(지적도)



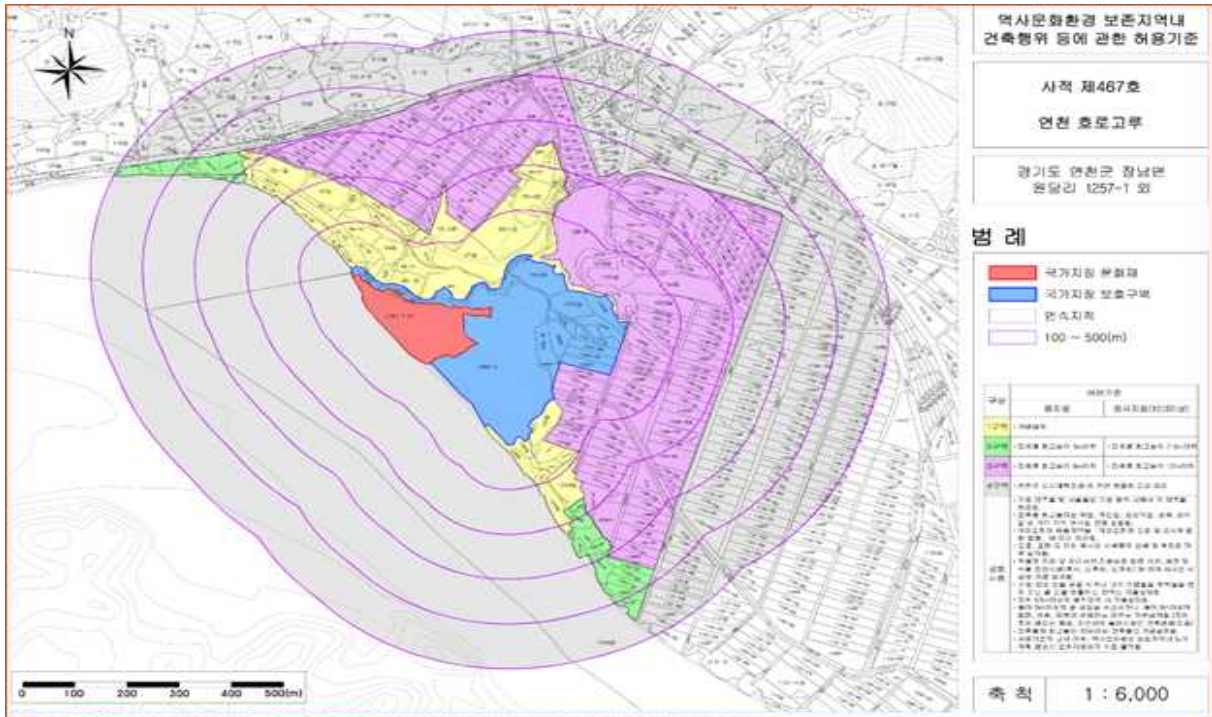
7. 역사문화환경 보존지역 건축행위 등 허용기준(안)

- 검토의견 : 문화재청 고시 제2016-149호(2016.12.30.)호 연천 호로고루 현상변경 허용기준을 그대로 적용하여 보호구역 확대에 따른 역사문화환경 보존지역의 구역만 증가한 것으로 수정함.

기존 현상변경 허용기준



보호구역 추가지정 후 현상변경 허용기준



8. 보존 정비 및 활용 착안사항

- 종합정비기본계획에 따름.

9. 종합 의견

- 신청안은 현재 문화재보호구역에 인접한 곳에 대규모 양계시설이 있어 사적 주변의 악취와 국가지정문화재의 경관적 가치에 영향이 매우 크게 미칠 우려가 있으므로 문화재보호구역을 추가 지정하려는 사항으로, 향후 연천 호로고루의 일체적이고 종합적인 보존관리를 위해서는 연천군의 신청안과 같이 문화재보호구역을 추가 지정하여 토지 및 지장물을 보상하고 경관 저해 시설을 철거 후 사적공원으로 정비해가는 것이 타당함.

마. 의결사항

- 원안가결

3. 안성 도기동 산성 문화재보호구역 추가지정

가. 제안사항

경기도 연천군 소재 사적 제536호 「안성 도기동 산성」의 문화재보호구역 추가지정 사항을 부의하오니 심의하여 주시기 바랍니다.

나. 제안사유

- 사적 제536호 안성 도기동 산성에 대한 문화재 발굴 및 유적정비시 진입로 확보 등 향후 문화재 보존·관리를 위하여 문화재보호구역 확대 필요성에 대해 심의하고자 함.
- 2017년 문화재위원회 사적분과 제3차 회의(2017.3.8.) 검토를 거쳐 지정 예고
 - 지정 예고일 : 2017.3.29.(문화재청 공고 제2017-130호)
 - 지정 예고기간 : 지정 예고일로부터 30일 이상
 - 지정 예고결과 : 별도 의견 없음

다. 주요내용

- (1) 신청인 : ○○○
- (2) 대상문화재명 : 안성 도기동 산성(사적 제536호 / 2016.10.24. 지정)
 - 소재지 : 경기도 안성시 미양로 866(도기동)
- (3) 신청내용

구분	현황	신청안
문화재구역	4필지 36,376㎡	-
문화재보호구역	20필지 112,858㎡	7필지 20,241㎡

라. 추가 지정 조사보고서

□ 조사일 및 조사자

- 조사일자 : 2017.02.06.(월)
- 조사자 : 문화재위원 ○○○·○○○, 문화재전문위원 ○○○

1. 문화재 종류

○ 사적

- 안성 도기동 산성(安城 道基洞 山城)의 연접지를 사적의 보호구역으로 추가 지정하고자 함.

2. 문화재 명칭

○ 문화재명 : “안성 도기동 산성(安城 道基洞 山城)”으로 신청함.

- 검토의견 : 문화재 지정명칭 부여 원칙에 따라 지역명+문화재명인 “안성 도기동 산성(安城 道基洞 山城)”이 적절한 것으로 사료됨.

3. 입지 현황 및 역사문화환경

- 안성 도기동 성곽유적은 서해로 흐르는 안성천에 연접하여 위치한 나지막한 독립 구릉지로 해발 78m를 정점으로 불가사리 모양과 같이 여러 갈래로 산줄기가 뻗어 나간다. 드넓은 안성평야의 중심에 있어 사방으로 조망이 용이한 곳으로 성곽이 입지하기에 유리한 입지조건을 보여준다.
- 성곽이 위치한 안성천 일대는 고대국가 성립 전에는 마한의 맹주였던 목지국과 백제의 접경지로 추정되는 곳이며, 백제의 마한지역 영역화 과정과 관련된 고분군과 목책유적 등 관련유적이 다수 분포하고 있다. 또한 서해를 통한 대중국 교통로와 연결되는 중요한 곳이며, 이중환의 『擇里志』에 따르면 東來-大邱-忠州-龍仁-栢橋 -漢陽으로 이어지는 嶺南路와 嶺岩-羅州-井邑-公州-水原-漢陽으로 이어지는 湖南路가 합치는 곳으로 이는 삼국시대 교통로와 크게 다르지 않다. 이로 인해 삼국시대에 안성천 유역권 확보를 위한 치열한 쟁탈전이 벌어졌으며, 이와 관련하여 안성 도기동 성곽유적, 비봉산성, 무한성, 서운산성, 목책이 확인된 도기동 436-1번지 유적, 백제고분군인 도기동유적 등 많은 성곽과 고분군이 분포하고 있어 당대에 이 일대가 지정학적으로 얼마나 중요한 지역이었는가를 가늠하여 볼 수 있다.

4. 연혁 유래 및 특징

- 안성 도기동 성곽유적은 2006년에 실시된 『안성 뉴타운 택지개발부지 지표조사』¹⁾ 시 도기동 유물산포지6으로 보고된 지역으로 도기동 성곽유적이 발견되기 전 까지 매장문화재 유존지역으로 보호되고 있던 곳이다.
- 도기동 유물산포지6은 산포된 유물로 볼 때 삼국~조선시대에 해당하는 유적이 매장되어 있을 가능성이 제기되었으며, 일부 구제 발굴조사 과정에서 삼국시대 목책열이 확인되기도 하였다.²⁾
- 이후 이 일대는 별다른 형질변경 없이 임야상태로 유지되어 오다가 2015년도에 들어 창고시설 부지 조성에 따른 구제 발굴조사를 실시하는 과정에서 성곽의 윤곽이 드러나게 되었다.
- 구제 발굴조사 결과 백제 한성 도읍기~고구려 남정기에 해당하는 목책성이 확인됨에 따라 그 역사적 학술적 가치가 인정되어 우선 중요문화재 제4호(가지정 사

1) (재)기호문화재연구원, 2006, 『안성 뉴타운지구 택지개발부지 문화재 지표조사 보고서』.

2) 겨레문화유산연구원, 2014, 「안성 도기동 436-1번지 주택신축부지 문화재 시·발굴조사 약보고서」.

적)로 지정되었으며 이후에 2016.10.24. 사적 제536호 안성 도기동 산성으로 지정되었음

■ 특징

- 발굴조사 결과 삼국시대 목책성 1개소와 수혈 15기, 고려시대 석곽묘 6기, 조선시대 토광묘 51기 등 모두 73기의 유구가 확인됨.
- 목책성은 나지막한 토루를 조성한 후 목책을 내·외 이중으로 세운 구조로 출토유물은 한성기 백제 토기인 삼족기, 고배, 개배, 타날문 토기와 고구려 토기인 뚜껑, 파수, 호·옹, 완, 접시 등이 출토됨.
- 발굴조사 결과로 볼 때 자연지형을 따라 목책의 연장됨이 확인되며, 동일 지형에 위치한 도기동 436-1번지 유적에서 확인된 목책과 공사 중 절개된 면에서 확인된 3구간 북쪽의 석벽시설 등으로 볼 때 성곽은 내외 중성일 가능성이 있음. 향후 각 성벽과의 비교·검토를 통해 백제와 고구려의 공간활용과 축조방법 상의 차이 규명 필요.
- 시기를 가늠할 수 있는 특징적인 유물로 보아 중심연대는 4~6세기 초에 해당하는 것으로 판단됨.

5. 지정 가치 및 근거기준

- 도기동 산51-3번지는 도시계획선이 설정된 구역을 사유로 19,201㎡면적 중 17,978㎡를, 산52-2번지 7,517㎡면적 중 1,073㎡만을 각각 문화재구역으로 지정하였고 또한, 484-4번지는 9,790㎡면적 중 산성의 유구가 남아 있을 곳으로 추정되는 2,619㎡만을 167번지는 853㎡면적 중 326㎡만이 보호구역으로 편입되어 도기동 167, 산51-3, 산52-2, 484-4번지는 향후 토지 매입시 토지소유주 의도와는 관계없이 토지분할이 필요하므로 토지의 일괄 개발 또는 일괄매도를 원하는 소유주와 분쟁이 예상된다.
- 그리고, 도기동 484-4번지에서 지정 이전의 건축허가(2016.5.19.)와 산52 및 산52-2번지는 2016.5.24. 이미 건축허가가 완료된 지역으로 이미 토지의 형질변경이 모두 이루어지고 산성 추정 유구가 모두 훼손되었다고 판단된 곳은 사적 지정에서 제외를 하였으나 안성 도기동 산성 목책열에 접근할 수 있는 길은 산52-2번지를 반드시 통하여야만 하는데 창고 건축을 위한 토목공사가 진행중인 관계로 현재는 통행이 가능하지만, 산52-2번지 중 문화재구역인 산51-5번지와 맞닿은 쪽은 창고 신축도면상 원형보존지로 설계되어 있어, 창고 신축이 완료된 이후에는 발굴 및 유적정비용 차량의 통행이 상당히 어려워져 산성 관리에 어려움이 예상된다.
- 따라서 향후 이곳은 본격적인 사적 정비시에 사적 관련 시설물이 설치되어야 적합한 부지이나 창고 등의 시설물이 세워진다면 문화재 주변 경관에 큰 영향을 미치므로 향후 현상변경 허가 시에 기준점이 될 수 있는 중요한 위치임.
- 「문화재보호법」 제27조(보호물 또는 보호구역의 지정) 및 같은 법 시행령 제13조(보호물 또는 보호구역의 지정기준)와 [별표 2] 보호물 또는 보호구역의 지정기준

중 사적의 보호구역과 관련하여 문화재 보존·관리에 영향을 미칠 우려가 있다고 판단되어 보호구역 추가지정이 필요함.

6. 지정 대상 및 범위

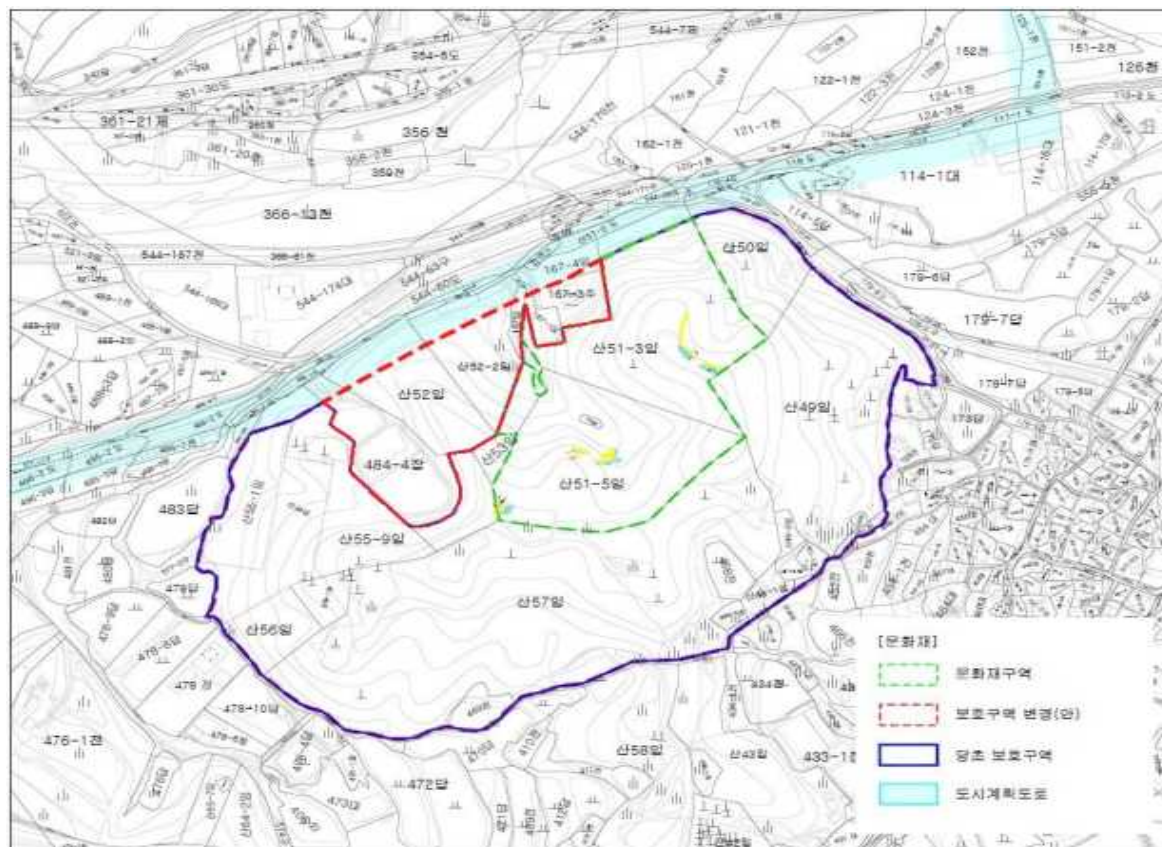
- 신청면적 : 문화재보호구역 7필지, 20,241m²
- 지번조서

연번	지번	지목	지적(m ²)	지정구역(m ²)	보호구역(m ²)	보호구역 추가(m ²)	토지소유자	비고
1	168	답	126	126				
2	산51-3	임야	19,201	17,978				
3	산51-5	임야	17,199	17,199				
4	산52-2	임야	7,517	1,073		4,426		
5	산48-1	임야	1,224	-	1,224			
6	산48-3	임야	537	-	537			
7	산49	임야	23,603	-	23,603			
8	산50	임야	5,554	-	5,294			
9	산53	임야	892	-	892			
10	산54	임야	7,411	-	7,411			
11	산55-1	임야	4,958	-	4,958			
12	산55-9	임야	7,140	-	6,578			
13	산56	임야	3,306	-	3,306			
14	산56-1	임야	1,554	-	1,554			
15	산57	임야	49,983	-	49,983			
16	167	답	853	-	326	434		
17	484-4	잡종지	9,790	-	2,619	6,775		
18	450	임야	139	-	139			
19	451	전	377	-	377			
20	451-1	전	423	-	423			
21	451-2	전	520	-	520			
22	468	전	1,319	-	1,319			
23	468-1	전	453	-	453			
24	469	전	1,342	-	1,342			
25	산52	임야	7,160	-	-	5,607		
26	167-1	대	869	-	-	869		
27	167-3	주유소용지	1,995	-	-	1,995		
28	167-4	임야	1,495	-	-	135		
계			176,940	36,376	112,858	20,241		

○ 안성 도기동 산성 보호구역 추가지정(항공)

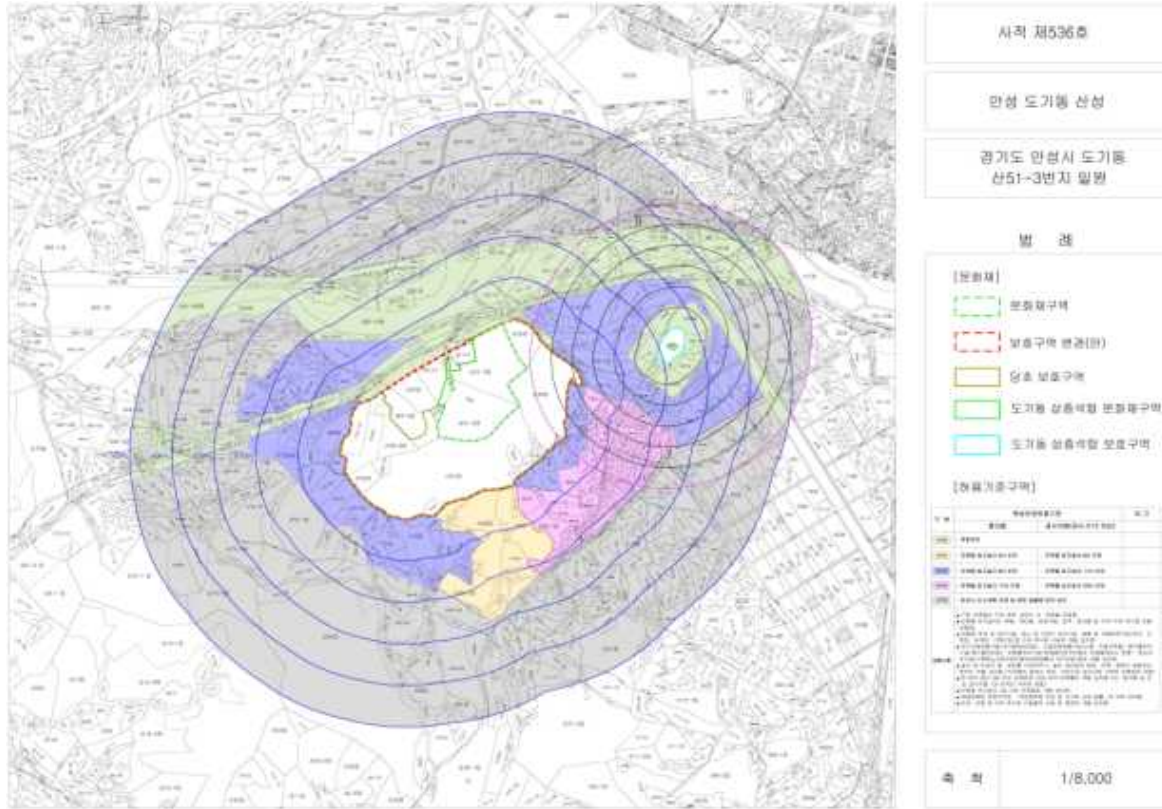


○ 안성 도기동 산성 보호구역 추가지정(지적도-붉은선)



7. 역사문화환경 보존지역 건축행위 등 허용기준(안)

- 검토의견 : 현상변경 허용기준의 수립 중에 있음.



8. 보존 정비 및 활용 착안사항

- 추후 학술발굴조사를 통해 성곽의 범위를 명확히 하여 문화재 지정구역 및 보호구역 확대 지정하며, 현상변경 허용기준(안)을 마련.
 - 유적의 주변은 주거 밀집 구역 및 개발수요가 많은 지역으로 문화재 확대 지정에 따른 민원발생 소지가 많을 것으로 판단되므로 문화재 영향 검토구역의 현상변경 처리기준을 합리적으로 조정.
- 학술발굴조사 결과 및 관계 전문가의 자문을 받아 종합정비 계획안을 수립하여 성곽의 체계적인 정비·복원 및 활용계획 자료로 활용.
- 토지매입
 - 학술발굴조사 결과 및 종합정비 계획안과 연계하여 우선 순위를 선정하여 매입.
- 성곽의 정비·복원을 통하여 시민 역사교육의 장으로 활용.
 - 목책 성벽 및 부속시설 복원과 탐방로 개설.
 - 목책 성벽 축성 재현, 삼국시대 전쟁체험, 발굴조사 모의체험 등 상시적인 체험장으로 이용.
- 도기동 성곽유적 주변정비 및 활용
 - 도기동 성곽유적의 경관에 영향을 미치지 않는 범위에서 주변 개발부지를 주차장 및 종합안내센터, 휴게시설 등으로 적극 조성하여 탐방객의 접근을 용이하게 하고 유적의 홍보와 안내.

○ 도기동 성곽유적 전시관 건립

- 유적의 체계적이고 상시적인 보호와 활용 프로그램 개발 및 운영. 유물 및 시청각 자료를 전시하고 교육 프로그램을 개발·운영하여 탐방객들의 유적에 대한 이해도를 높임.

9. 종합 의견

- 현재 지정된 안성 도기동 산성 문화재 구역 및 보호구역의 설정은 2015. 12. 4일 당초 가지정 범위를 기준으로 하여 원토양이 기 훼손된 부분을 일괄적으로 제외하였음
- 도기동 484-4번지는 사적 지정 이전인 2016.5.19일, 산52·산52-2 2016.5.24일 이미 건축허가가 완료된 지역으로 이미 토지의 형질변경이 모두 이루어져, 산성 추정 유구가 모두 훼손되었다고 판단된 곳은 사적 지정에서 제외를 하였음
- 이곳은 향후 토지 매입 시 토지 소유주의 의도와는 관계없이 지번 분할을 하여야 하므로 토지의 일괄 개발 또는 일괄매도를 원하는 소유주와 분쟁이 예상됨.
- 따라서 이러한 점을 종합하여 고려할 때, 문화재의 접근로, 문화재 관련 시설 등의 설치를 고려하여 종합정비계획에서 이러한 점을 고려하여 수립하고 이러한 연차 계획에 따라 보호구역의 추가지정을 검토하는 것이 바람직한 것으로 판단됨.

마. 의결사항

- 원안가결

4. 함안 말이산 고분군 내 노출전시관 건립

가. 제안사항

경상남도 함안군 소재 사적 제515호 「함안 말이산 고분군」 내 노출전시관 건립을 위하여 국가지정문화재 현상변경 허가 신청한 사항을 부의하오니 심의하여 주시기 바랍니다.

나. 제안사유

- 말이산 6호분의 1:1 재현전시로 아라가야의 특징적 고분구조와 봉토축조의 과정을 실감나게 보여줄 수 있는 노출전시관을 건립

다. 주요내용

- 신청인 : ○○○
- 대상문화재명 : 함안 말이산 고분군(사적 제515호 / 2011.07.28 지정)
 - 소재지 : 경남 함안군 가야읍 도항리 527번지 일원
- 신청내용<노출전시관 설치>
 - 위치 : 경남 함안군 가야읍 도항리 577번지(문화재구역)
 - 개요 : 전시관 건립 1동

지역, 지구	보전녹지지역, 사적 제 515호, 역사문화환경 특별보존지구
용도	문화 및 집회시설(전시관)
건축규모	지상 1층
건물구조	철근콘크리트 구조
외부마감	노출콘크리트
최고높이	3.00m
건축면적	952.18㎡
연면적	952.18㎡

(4) 신청인 의견

- 기존 박물관이나 고분군에서 보여줄 수 없는 고분의 유구 내부를 보여주기 위한 전시관의 필요성 대두(2013 : 말이산고분군 종합정비기본계획)

- 발굴조사가 완료된 고분 중 말이산고분군의 구조적 특징을 가장 잘 보여주는 말이산6호분을 다시 발굴하여 그 위에 노출전시관을 건립하려 하였으나 고분군 경관저해의 사유로 말이산6호분 발굴조사 결과를 바탕으로한 1:1 재현 전시관 건립으로 변경
- 말이산 6호분 발굴조사 기관 및 지역 관계전문가·지역향토사단체들과 협의하여 가장 경관적 유해함이 없는 현재 위치(도항리 577번지) 선정
- 국가사적인 함안 말이산고분군의 경관에 조화로우면서 창의적이고 예술적 가치가 높고 고분의 내부를 잘 보여줄 수 있는 노출전시관 건립

라. 의결사항

- 보류
 - 현지조사 후 재검토

5. 예산 윤봉길 의사 유적 내 수목 식재 등

가. 제안사항

충청남도 예산군 소재 사적 제229호 「예산 윤봉길 의사 유적」 내에 수목을 식재하고 탐방로를 개설하고자 국가지정문화재 현상변경 허가 신청한 사항을 부의하오니 심의하여 주시기 바랍니다.

나. 제안사유

- 예산 윤봉길 의사 유적 내에 수목을 식재하고 탐방로를 개설하고자 신청한 사항임

다. 주요내용

- (1) 신청인 : ○○○
- (2) 대상문화재명 : 예산 윤봉길 의사 유적(사적 제229호)
 - 소재지 : 충남 예산군 덕산면 시량리 68
- (3) 신청내용<수목 식재 및 탐방로 개설>
 - 위치 : 충남 예산군 덕산면 시량리 68(문화재구역)
 - 사업내용
 - 수목 식재 : 소나무 등 17종 11,822주
 - 초화류 식재 : 수선화 등 3,100본
 - 잡목 제거 : 활엽수 등 80주
 - 탐방로 개설 : 점토블럭포장 698m²
 - 휴게시설 설치 : 파고라(1개소), 등 의자(5개소), 데크로드 등
 - 기타 : 조경석 놓기 및 스틸그레이팅 맹암거 설치
- (4) 신청자 의견 : 사적지 내 나눔길 조성을 통해 다양한 계층에 산림복지 혜택 부여

라. 의결사항

- 보류
 - 현지조사 후 재검토

6. 경희궁지 내 관람로 등 정비

가. 제안사항

서울특별시 종로구 소재 사적 제271호 「경희궁지」 내 관람로 등 시설물을 정비하고자 국가지정문화재 현상변경 허가 신청한 사항을 부의하오니 심의하여 주시기 바랍니다.

나. 제안사유

- 경희궁지 내에 노후된 관람로 등 시설물을 정비하고자 현상변경 신청한 사항임

다. 주요내용

- (1) 신청인 : ○○○
- (2) 대상문화재명 : 경희궁지(사적 제271호)
 - 소재지 : 서울시 종로구 신문로2가 2-1
- (3) 검토내용<관람로 등 시설물 정비>
 - 위치 : 서울시 종로구 신문로2가 2-1(문화재구역)
 - 사업내용
 - 관람로 포장 : 흙콘크리트 843.6㎡
 - 배수로 설치 : 76.5m
 - 수목 식재 : 조팝나무 등 6종 1,420주
 - 초화류 식재 : 제비꽃 등 6종 4,430본
 - 기타 : 파고라 및 음수대 설치 등

라. 의결사항

- 조건부가결
 - 관계전문가 자문을 받아 시행할 것

7. 공주 공산성 내 관람객 편의시설 정비 및 방문자센터설치

가. 제안사항

충청남도 공주시 소재 사적 제12호 「공주 공산성」 내에 관람객 편의시설 및 방문자센터 설치를 위하여 국가지정문화재 현상변경 허가 신청한 사항을 부의하오니 심의하여 주시기 바랍니다.

나. 제안사유

- 공주 공산성 내 주차장 이전조성, 방문자센터, 편의시설 재정비 등을 통하여 성곽주변 경관개선 및 쾌적한 관람환경을 조성하기 위하여 신청한 사항임
- '17.04.12. 부결 : 문화재의 역사성과 경관에 부합하는 계획 마련 필요

다. 주요내용

- (1) 신청인 : ○○○
- (2) 대상문화재명 : 공주 공산성(사적 제12호)
 - 소재지 : 충남 공주시 산성동 2번지 일원
- (3) 신청내용<관람객 편의시설 정비 및 방문자센터 설치>
 - 위치 : 충남 공주시 금성동 168-1 일원(문화재구역)
 - 사업내용
 - 주차장 이전

	현재	'17.4월 안	금회 안
위치	금서루 남측(문화재구역)	공산성 남서측(보호구역)	좌동
면적	2,340㎡	5,024㎡	좌동
주차규모	36대 (대형 11, 소형 23, 장애인 2)	소형 108대 / 장애인 4대	좌동
화장실	-	48.60	면적좌동, 위치변경

- 방문자센터(전시 및 체험공간) 신축

	'17.4월 안	금회 안
위치	금서루 남측(기존 주차장 공간)	기존 안에서 3.9m 서측이동
구조	한식 목구조	좌동
건축규모	지상 1층(건물높이 5.88m) (건축면적 390.42㎡)	지상 1층(건물높이 5.88m) (건축면적 326.07㎡)
체험 및 전시실	222.75㎡	158.76㎡
카페	48.60㎡	29.16㎡
사무실 및 창고	46.98㎡	64.80㎡
공중화장실	48.60㎡	좌동
방풍실 및 복도	38.17㎡	30.42㎡

라. 참고사항

(1) 자문위원 의견('17.03.22/문화재위원 ○○○, ○○○, ○○○)

- 현 주차장을 공산성 서남측 문화재보호구역에 공원형 주차장으로 이전·조성하고, 방문자센터를 금서루 앞에 신축하여 공산성의 역사문화환경을 개선하고 관람객의 편의를 증진시키는 것은 필요함
- 세계유산 공산성의 완전성을 회복하는 방향으로 사업 계획 접근 필요
- 방문자센터에서 제공할 서비스를 결정하고 그에 맞는 공간 및 규모 확정 필요
- 주차장 조성 부지에 한식담장 또는 성곽석을 쌓아 차폐를 통한 경관 개선

(2) 지자체 의견

- 세계유산 등재 이후, 공산성에 대한 관심이 증대되었으나 공산성의 세계유산적 가치와 정보를 제공할 공간이 전무하여 관람객들에게 공산성을 소개할 방문자센터 건립이 절실함
- 또한 관람객 증가에 따라 주차장 등 편의시설 등이 부족하여 관람객에게 불편을 초래하고 있어 편의시설 확충이 요구됨
- 금서루 앞 주차장은 공산성 서남측 문화재보호구역에 공원형 주차장을 조성·이전하고, 현)주차장에는 방문자센터를 건립하고 광장을 조성하여 공산성의 역사문화환경을 개선하고 관람객에게 개선된 관람 편의를 제공하고자 함

마. 의결사항

- 조건부가결
 - 방문객센터 건물 규모 및 주차장으로부터의 진입동선에 대한 자문의견을 받아 시행

8. 부여 능산리 고분군 등 내 경관조명 설치

가. 제안사항

충청남도 부여군 소재 사적 제14호 「부여 능산리 고분군」 및 사적 제58호 「부여 나성」 내 경관조명 설치를 위하여 국가지정문화재 현상변경 허가 신청한 사항을 부의하오니 심의하여 주시기 바랍니다.

나. 제안사유

- 충남 부여 능산리고분군 및 부여 나성 내 경관조명 설치를 위하여 신청한 사항임

다. 주요내용

- (1) 신청인 : ○○○
- (2) 대상문화재명 : 부여 능산리 고분군(사적 제14호), 부여 나성(사적 제58호)
 - 소재지 : 충남 부여군 부여읍 능산리 15번지 일원, 염창리 565번지 일원
- (3) 신청내용<경관조명 설치>
 - 위치 : 충남 부여군 부여읍 능산리 15번지 일원 및 염창리 565번지 일원 (문화재구역)
 - 사업내용
 - 대상면적 : 268,756㎡
 - 규모 : 조명등 584여개
 - 설치조명 : 전반조명(볼라드, 가로등, 비컨), 연출조명(고분투과등, 절터 스텝등, 지중매입등, 투광폴, 수목등, 박물관 투광등), 성곽조명 등
 - 사업기간 : '17. 5월 ~ '17. 11월

라. 참고사항

- (1) 자문위원 의견('17.05.12/문화재위원 ○○○, ○○○ 소장)
 - 경관조명 설치사업의 목적 및 컨셉을 구체적으로 명시하고 체계화할 필요 있음(관람객의 야간접근성이 좋지 않고, 현재 개방시간이 18시이므로 조명설치로 인한 이용객 증가예측에 대한 구체적인 자료제출 필요)

- 고보 조명 등이 고분의 고즈넉한 느낌을 해칠 수 있으므로, 설치조명의 수량을 최소화하고, 조명 위치에 대한 면밀한 검토가 필요함
- 계획된 블라드는 나무재질과 투박한 모양으로 인하여 주간에 사적의 경관을 해칠 수 있으므로 색상과 규모가 눈에 띄지 않는 것으로 하여 광원의 높이를 높여 바닥에 떨어지는 빛의 면적을 넓히고, 수량을 대폭 축소할 필요성 있음
- 수목조명 수량이 과다하므로 대폭 축소하고, 바닥의 문양연출조명을 전면 배제할 필요 있음

마. 의결사항

- 보류
 - 18시 이후 이용객 통계 확인 후 재검토

9. 부여 궁남지 내 경관조명 개선

가. 제안사항

충청남도 부여군 소재 사적 제135호 「부여 궁남지」 내 노후된 경관조명 교체 및 정비를 위한 국가지정문화재 현상변경 허가 사항을 부의하오니 심의하여 주시기 바랍니다.

나. 제안사유

- 부여 궁남지 내 노후된 경관조명 교체 및 정비를 위하여 신청한 사항임
- '17.03.08 보류 : 현지조사 후 재검토

다. 주요내용

- (1) 신청인 : ○○○
- (2) 대상문화재명 : 부여 궁남지(사적 제135호 / 1964.06.10. 지정)
 - 소재지 : 충남 부여군 부여읍 동남리 117
- (3) 신청내용<경관조명 설치>
 - 위치 : 충남 부여군 부여읍 동남리 117(문화재구역)
 - 사업내용
 - 대상면적 : 313,892m²
 - 규모 : 조명 설치 7개 구역 / 조명등 709여개
 - 설치방식 : 지중투과등 방식, 주변 수목 및 충혼탑 활용

	'17.3월 안	금회 안
수량	967개	709개

- 사업기간 : '17. 5월 ~ '19. 12월

라. 참고사항

- (1) 현지조사의견('17.03.20/전 문화재위원 ○○○, 사무관 ○○○)
 - 노후된 시설 교체는 필요하나 기존노선을 전면적으로 폐지하고 선로를 교체하는 것은 과도함
 - 수목조명은 배제하고(충혼탑 영역 포함), 현 수목조명 설치 및 주변의

기존조명은 관람객의 안전에 반드시 필요한 조명만 면밀히 검토하여 최소한으로 설치함

- 포룸정을 제외한 관람객소로의 경우, 현 계획은 조명수량이 너무 과다하므로 안전상 필요한 최소한의 조명만 설치하는 계획으로 조정할 필요 있음
- 부유조명은 문화재의 경관과 어울리지 않으므로 배제하는 것이 바람직함
- 충혼탑 영역에 이르는 스텝조명은 관람객 안전에 문제 없다면 가급적 배제하고 이 영역의 기존조명만 교체하는 것으로 계획할 필요성 있음

마. 의결사항

- 부결
 - 조명의 수량 및 부유등 설치에 대한 계획 수정 필요

10. 부여 금강사지 내 발굴조사

가. 제안사항

충청남도 부여군 소재 사적 제435호 「부여 금강사지」 문화재구역 정비를 위한 발굴조사 실시를 위하여 국가지정문화재 현상변경 허가 신청한 사항을 부의하오니 심의하여 주시기 바랍니다.

나. 제안사유

- 부여 금강사지 문화재구역 발굴조사 실시를 위하여 현상변경 허가를 신청함

다. 주요내용

(1) 신청인 : ○○○

(2) 대상문화재명 : 부여 금강사지(사적 제435호)

- 소재지 : 충남 부여군 은산면 금공리 13-1번지 일원

(3) 신청내용<발굴조사>

- 사업내용

- 목적

- 유적의 역사적·학술적 가치 규명을 위한 학술정보 제공 및 정비

- 위치 및 면적

- 위치 : 충남 부여군 은산면 금공리 22-4 일원
- 면적 : 7,800 m²

- 기간 : 2017. 6 ~ 2019. 6월(실 발굴조사일수 : 착수일로부터 190일)

- 수행기관 : 국립부여문화재연구소

- 방법

- (구역설정) 미보상 지역(목탑지와 금당지 주변 일대)을 제외하고 사역의 성격을 가장 잘 규명할 수 있는 구역 검토 후, 북·남·서·남승방지 및 강당지, 북·남 회랑 포함구간 적격 확인
- (현장조사 내용) 사역의 축조순서 파악 가능한 기준 독 설정, 1·2차 시·발굴 조사에서 확인된 백제시대 유구층을 토대로 확장조사 실시, 남·북 승방지 및 회랑지의 토층관계 확인
- (기타사항) 관계기관 및 전문가 자문 받아 실시, 유구와 유물의 사진촬영·현장기록 실시, 필요시 과학적 보존처리 및 분석 실시

라. 참고사항

○ 추진경과

- '15년 1차 시굴조사 실시(19,530m², 승방지 추가 확인)
- '16년 2차 시·발굴 조사 실시(29,547m², 동·서 승방지 외곽경계 및 추정문지 확인)

마. 의결사항

○ 조건부가결

- 발굴범위와 방법 등은 매장분과에서 검토

11. 부여 능산리 고분군 내 저온저장고 설치

가. 제안사항

충청남도 부여군 소재 사적 제14호 「부여 능산리 고분군」 내 저온저장고 설치를 위하여 국가지정문화재 현상변경 허가 신청한 사항을 부의하오니 심의하여 주시기 바랍니다.

나. 제안사유

- 부여 능산리 고분군 내 저온저장고 설치를 위하여 신청함

다. 주요내용

- (1) 신청인 : ○○○
- (2) 대상문화재명 : 부여 능산리 고분군(사적 제14호 / 1963.01.21. 지정)
 - 소재지 : 충남 부여군 부여읍 능산리 15번지 일원
- (3) 신청내용<저온저장고 설치>
 - 위치 : 충남 부여군 부여읍 능산리 367(문화재구역)
 - 사업목적 : 양봉자재 보관 및 관리소로 사용
 - 사업내용
 - 대지면적 : 4,347m²
 - 규모 : 3.6m × 2.7m × 2.5m(10m²)

라. 참고사항

(1) 관리단체의견

- 본 현상변경 허가신청 건의 사업대상지는 문화재지정구역에 위치하고 있으나, 굴착 등을 포함한 개발행위 없이 양봉자재 보관 및 관리를 위한 가설건축물을 임시적으로 설치할 계획으로서 문화재 훼손을 초래하지 않을 것으로 보이며, 설치될 가설건축물의 높이 또한 3미터로 경관에 저촉되지 않을 것으로 판단됨

마. 의결사항

- 원안가결

12. 부여 군수리 사지 내 저온저장고 및 컨테이너 설치

가. 제안사항

충청남도 부여군 소재 사적 제44호 「부여 군수리 사지」 내 저온저장고 설치를 위하여 국가지정문화재 현상변경 허가 신청한 사항을 부의하오니 심의하여 주시기 바랍니다.

나. 제안사유

- 부여 군수리 사지 내 저온저장고 설치를 위하여 신청함

다. 주요내용

- (1) 신청인 : ○○○
- (2) 대상문화재명 : 부여 군수리 사지(사적 제44호 / 1963.01.21. 지정)
 - 소재지 : 충남 부여군 부여읍 군수리 19번지 일원
- (3) 신청내용<저온저장고 및 컨테이너 설치>
 - 위치 : 충남 부여군 부여읍 군수리 85-7(문화재구역)
 - 사업목적 : 농산물 보관
 - 사업내용
 - 대지면적 : 2,248㎡
 - 수량 : 2동(저온저장고 1동, 컨테이너 1동)
 - 규모 : (저온저장고)5.0m × 3.0m × 2.5m/(컨테이너)6.0m × 3.0m × 2.5m

라. 참고사항

(1) 관리단체의견

- 본 현상변경 허가신청 건의 사업대상지는 문화재지정구역에 위치하고 있으나, 굴착 등을 포함한 개발행위 없이 농산물 저장 및 관리를 위한 가설건축물을 임시적으로 설치할 계획으로서 문화재 훼손을 초래하지 않을 것으로 보이며, 설치될 가설건축물의 높이 또한 3미터로 경관에 저촉되지 않을 것으로 판단됨

마. 의결사항

○ 부결

- 문화재 경관 저해 우려

13. 서울 한양도성 보호구역 내외 근린생활시설 신축

가. 제안사항

서울특별시 종로구 소재 사적 제10호 「서울 한양도성」 보호구역 내외에 근린생활시설을 신축하고자 국가지정문화재 현상변경 등 허가 신청한 사항을 부의하오니 심의하여 주시기 바랍니다.

나. 제안사유

- 서울 한양도성 주변에 근린생활시설을 신축하기 위하여 신청한 사항임

다. 주요내용

- (1) 신청인 : ○○○
- (2) 대상문화재명 : 서울 한양도성(사적 제10호)
 - 소재지 : 서울시 종로구 일대
- (3) 신청내용<근린생활시설 신축>
 - 위치 : 서울시 종로구 창신동 668-21, 24(문화재보호구역 내외)
 - 사업내용
 - 대지면적 : 155.00m²
 - 건축면적 : 90.58m²
 - 연면적 : 271.74m²
 - 규모 : 지하1층, 지상2층(최고높이 6.3m)

라. 참고사항

- (1) 현지조사의견('17.05.17/문화재위원 ○○○)
 - 신청사업은 흥인지문에서 북쪽으로 이어지는 도성 성벽 인근의 문화재 보호구역을 포함한 대지에서 행해지는 현상변경 행위로, 성벽 중심선으로부터 약 12.5m정도 이격되어 있는 지점임
 - 도성 성벽 기저부 바로 앞쪽에 7m 높이의 옹벽이 있고, 그 외측으로 폭 6m 도로가 나있어 사업부지가 부분적으로 문화재보호구역에 포함되나 도로에 의해 자연스럽게 분리되어 있는 지점임

- 사업부지 주변에는 4층 다세대주택, 교회 등이 들어서 있고, 사업신청 건축물 높이가 지상 2층, 6.3m 정도여서 도성의 경관에 큰 영향을 주지 않을 것으로 판단됨
- 따라서, 신청사업의 내용과 보존 대상 문화재와의 관계, 입지 등을 종합적으로 고려할 때, 신청사업이 시행되더라도 문화재에 큰 영향을 주지 않을 것으로 판단됨. 단, 사업지점이 도성벽과 매우 가까운 지점이므로 지하층 굴토 시 지나친 진동이 발생하지 않도록 각별히 유의해야 함

(2) 서울시 한양도성도감 의견

- 신청부지는 문화재보호구역과 역사문화환경 보존지역에 걸쳐 있는 토지로서, ‘서울특별시 문화재 보호 조례’ 제19조(역사문화환경 보존지역의 보호) 제3항 제1호 관련 별표2 기준(보호구역 경계지표에서 높이 3.6m 기준하여 양각 27°선 이내)에 부적합하여, 역사문화환경 저해 우려가 있음

마. 의결사항

- 조건부가결
 - 지하층 굴토시 진동이 발생되지 않도록 대책 마련

14. 보은 법주사 내 선방 신축

가. 제안사항

충청북도 보은군 소재 사적 제503호 「보은 법주사」 내에 선방을 신축하고자 국가지정문화재 현상변경 허가 신청한 사항을 부의하오니 심의하여 주시기 바랍니다.

나. 제안사유

- 보은 법주사 내에 스님들의 정진공간이 부족하여 선방을 신축하고자 신청한 사항임

다. 주요내용

- (1) 신청인 : ○○○
- (2) 대상문화재명 : 보은 법주사(사적 제503호)
 - 소재지 : 충북 보은군 속리산면 사내리 209
- (3) 신청내용<선방 신축>
 - 위치 : 충북 보은군 속리산면 사내리 221-1(문화재구역)
 - 사업내용
 - 구조 : 한식목구조
 - 지붕 : 팔작지붕(민도리, 홑처마)
 - 건축면적 166.5㎡(정면 7칸, 측면 2칸반 ‘ㄷ’자형)
 - 기존 조립식 창고 1동 철거
- (4) 신청자 의견
 - 노후 방치된 창고를 철거하여 경관을 개선하고, 사찰 내 부족한 정진공간을 확보하고자 함

라. 의결사항

- 원안가결

15. 경주 남산 일원 내 단독주택 신축

가. 제안사항

경상북도 경주시 소재 사적 제311호 「경주 남산 일원」 주변에 단독주택을 신축하고자 국가지정문화재 현상변경 허가 신청한 사항을 부의하오니 심의하여 주시기 바랍니다.

나. 제안사유

- 경주 남산 일원 구역 내 단독주택을 신축하는 사항임

다. 주요내용

- (1) 신청인 : ○○○
- (2) 대상문화재명 : 경주 남산 일원(사적 제311호)
 - 소재지 : 경북 경주시 인왕동 산2번지 외 1,294필지
- (3) 신청내용<단독주택 신축>
 - 위치 : 경북 경주시 탑동 822-2(문화재구역)
 - 사업내용
 - 건축면적 : 84.84m² / 최고높이 : 4.4m
 - 건축구조 : 조립식 판넬(평지붕+경사지붕/금속기와)
 - ※ 기존주택 철거(30.76m²)
 - 준공년월 : 1975년 05월01일
 - 지진피해년월 : 2016년 9월 12일
 - 피해내용 : 균열 지반 및 경사면 보수
- (4) 신청인 의견 : 건축물의 안전성 확보 및 주거환경 개선

라. 의결사항

- 원안가결

16. 경주 남산 일원 내외 농로 확·포장 공사

가. 제안사항

경상북도 경주시 소재 사적 제311호 「경주 남산 일원」 내외에서 농로 확·포장 공사를 시행하고자 국가지정문화재 현상변경 등 허가 신청한 사항을 부의하오니 심의하여 주시기 바랍니다.

나. 제안사유

- 경주 남산 일원 문화재구역 및 주변 농로 확·포장 공사를 시행하는 사항임

다. 주요내용

(1) 신청인 : ○○○

(2) 대상문화재명 : 경주 남산 일원(사적 제311호)

- 소재지 : 경북 경주시 인왕동 산2번지 외 1,294필지

(3) 신청내용<농로 확·포장 공사>

- 위치 : 경북 경주시 내남면 용장리 555번지 일원

{문화재구역, 2구역(평 5m 이하, 경사 7.5m 이하)}

○ 사업내용

- 총공사 구간 320m, 농로 2.5m ⇒ 3m 확·포장 + 탐방로 1.5m 조성

- 토공 : 절토 990m³(평균절토고=1.0m), 사토 1,094m³, 터파기 373m³,
되메우기 269m³, 콘크리트포장 깨기 16m³, 무근콘크리트 깨기 9m³,
아스팔트포장 깨기 3m³

- 배수공 : U형개거(0.5x0.5) L=48m, 슬라브(B=0.8m) L=4m, 집수정 1EA,
이중벽관(Φ500) L=10m

- 구조물공 : 석축(H=1.0~1.5m) L=56m, (H=1.0m) L=63m,

경계석(150x150) L=288m, 확장형인도(W1500xH1200) L=83m

- 포장공 : 콘크리트포장 A=535m², 황토포장 A=341m²

(4) 신청인 의견

- 남산 등산로의 통행 차량으로 인해 등산객들의 안전사고가 우려되어 탐방로를 분리하고자 함.

라. 의결사항

○ 조건부가결

- 관계전문가 자문을 거쳐 시행

17. 속초 조양동 유적 내 수목제거

가. 제안사항

강원도 속초시 소재 사적 제376호 「속초 조양동 유적」 내 수목을 제거하고자 국가지정문화재 현상변경 허가 신청한 사항을 부의하오니 심의하여 주시기 바랍니다.

나. 제안사유

- 속초 조양동 유적 내, 외곽 민가와 인접한 수목을 제거하고자 신청한 사항임

다. 주요내용

- (1) 신청인 : ○○○
- (2) 대상문화재명 : 속초 조양동 유적(사적 제376호 / 1992.10.10.지정)
 - 소재지 : 강원도 속초시 조양동 산142 외
- (3) 신청내용<수목제거>
 - 위치 : 강원도 속초시 조양동 산142 외(문화재구역)
 - 사업내용
 - 조양동 유적 내 단풍나무 7그루, 소나무 7그루, 아카시아나무 1그루 제거

라. 참고사항

- (1) 현지조사의견('17.05.10/문화재전문위원 ○○○, ○○○, ○○○)
 - 본 건은 속초 조양동 유적 외곽부의 수목을 제거하고자 하는 것으로써, 수목제거가 유적에 미치는 영향은 미미할 것으로 판단되며, 유적 내이므로 입회조사가 필요할 것을 사료됨

마. 의결사항

- 조건부가결
 - 입회조사 필요

18. 남한산성 등 내외 보도(보행로) 설치

가. 제안사항

경기도 광주시 소재 사적 제57호 「남한산성」 및 제314호 「광주 조선백자요지」 내외의 지방도 342호선에 보도설치 공사를 위하여 국가지정문화재 현상변경 등 허가 신청한 사항을 부의하오니 심의하여 주시기 바랍니다.

나. 제안사유

- 경기도 광주시 남한산성면 광지원리~남한산성 동문 일원 지방도 342호선 보도설치를 위하여 신청한 사안임.

다. 주요내용

- (1) 신청인 : ○ ○ ○
- (2) 대상문화재명 : 남한산성(사적 제57호 / 1963.01.21. 지정),
광주 조선백자 요지(사적 제314호 / 1985.11.07. 지정)
 - 소재지 : 경기도 광주시 남한산성면 검복리 일원, 오전리 일원)
- (3) 신청내용<보도(보행로) 설치>
 - 위치 : 경기도 광주시 탄벌동 577-2 외 3필지(문화재구역, 1구역)
 - 사업내용

남한산성면 광지원리~남한산성 동문 지방도 342호선 보도설치 공사		비고
보도설치 길이L=6.36km / 보도설치 폭 B=1.2~2.0m		
남한산성 구간 L=1.127km	광주 조선백자 요지 구간 L=1.78km	
하천변 지주 보도설치시(안)L=537m ※ 지주 67개소(설치간격 8m)	하천변 캔틸레버(cantilever) 보도설치시(안) L=886m	

라. 의결사항

- 보류
 - 현지조사 후 재검토

19. 광주 조선백자 요지 내외 단독주택 신축

가. 제안사항

경기도 광주시 소재 사적 제314호 「광주 조선백자 요지」 내외에 단독주택 15개동을 신축하기 위하여 국가지정문화재 현상변경 등 허가 신청한 사항을 부의하오니 심의하여 주시기 바랍니다.

나. 제안사유

- 광주 조선백자 요지 내외에 단독주택 15개동을 신축하기 위하여 신청한 사안임.

다. 주요내용

- (1) 신청인 : ○○○
- (2) 대상문화재명 : 광주 조선백자 요지(사적 제314호 / 1985.11.07. 지정)
 - 소재지 : 경기도 광주시 곤지암읍 열미리 64번지
- (3) 신청내용<단독주택(15개동) 신축>
 - 위치 : 경기도 광주시 곤지암읍 열미리 64, 64-1번지(문화재구역, 1구역)
 - 사업내용

구분	내용	비고
부지면적	4,096㎡	573㎡(진입로 포함)
지 목	잡종지/전	문화재구역(잡)
건축면적	801.9㎡	건폐율 22.76%
연 면 적	801.9㎡	용적률 22.76%
규 모	지상 1층	15개동
구 조	조적구조	
최고높이	3.6m	평지붕
주차대수	15대	

라. 의결사항

- 부결
 - 문화재 가치 훼손 우려

20. 광주 조선백자 요지 내외 도로 확포장 공사

가. 제안사항

경기도 광주시 소재 사적 제314호 「광주 조선백자 요지」 내외에 도로 (시도35호선) 확포장 공사를 실시하고자 국가지정문화재 현상변경 등 허가 신청한 사항을 부의하오니 심의하여 주시기 바랍니다.

나. 제안사유

- 광주 조선백자 요지 내외에 시도35호선 도로에 대하여 확포장 공사를 실시하고자 신청한 사안임.

다. 주요내용

- (1) 신청인 : ○○○
- (2) 대상문화재명 : 광주 조선백자 요지(사적 제314호 / 1985.11.07. 지정)
 - 소재지 : 경기도 광주시 탄벌동 572번지 일원
- (3) 신청내용<도로(시도35호선) 확포장 공사>
 - 위치 : 경기도 광주시 탄벌동 572, 752, 577-1, 577-2번지(문화재구역, 1구역, 3구역)
 - 사업내용

구분	사업내용		비고	
편입면적	275㎡	문화재구역	163㎡	답
		역사문화환경 보존지역	1구역(21㎡)	도
			3구역(91㎡)	대/답
포장길이	68m			
아스콘포장	125㎡			
가드레일	67m			
역L형옹벽	68m			

라. 의결사항

○ 보류

- 현지조사 후 재검토

21. 창녕 교동과 송현동 고분군 주변 도성암 일주문 건립

가. 제안사항

경상남도 창녕군 소재 사적 제514호 「창녕 교동과 송현동 고분군」 주변 도성암 일주문 건립을 위하여 행위허가 신청한 사항을 부의하오니 심의하여 주시기 바랍니다.

나. 제안사유

- 경상남도 전통사찰 제43호 도성암의 일주문을 건립하기 위하여 신청한 사항임
- '17.04.26(3차 소위원회) 보류 : 현지조사 후 재검토

다. 주요내용

- (1) 신청인 : ○○○○
- (2) 대상문화재명 : 창녕 교동과 송현동 고분군(사적 제514호 / 2011.07.28 지정)
 - 소재지 : 경남 창녕군 창녕읍 교리 129 등
- (3) 신청내용<일주문 건립>
 - 위치 : 경남 창녕군 창녕읍 송현리 3(문화재구역으로부터 220m 이격 /1구역(개별심의))
 - 내용

가) 양식

구분	명칭	일 주문
평면	면	“—”자형
주초석	석	거친돌 주초
기둥	등	원형 기둥
가구	구	5량가구, 외1출목의 다포
처마	마	겹처마에 막새마감
지붕	붕	맞배지붕

나) 규모

구분	명칭	일 주문
바닥면적	적	L=7.83m
주초석크기	크기	1,600mm×1,600mm, H=180mm Ø930mm, H=1,600mm
기둥크기	크기	Ø630mm H=1,020mm
처마내밀기	밀기	1,275mm
처마높이	높이	4,295mm
건물높이	높이	6,245mm

(4) 신청인 의견

- 도성암은 화왕산 3등산로 주변에 위치하며, 교동과 송현동 고분군 4군으로 진입하는 입구에 해당함. 일주문 건립을 통해 전통사찰에 대한 이해와 주변 경관보존을 위해 본 사업을 추진하고자 하오니 긍정적인 검토를 요청함

라. 참고사항

(1) 현지조사의견('17.05.15/문화재위원 ○○○, 전 문화재위원 ○○○)

- 사적과 수목으로 차폐, 경사가 심하여 직접적 영향은 없다고 여겨진다.
- 도량이 좁으나 경사가 심하여 사적과의 직접적 영향은 크지 않다고 여겨진다.
- 그러나 보제루와의 거리를 감안할 때 일주문의 크기는 과도하며 암자에 일주문이 필요한지 여부는 문화재보존영향성과는 무관하고, 도성암의 크기가 소규모 사찰에 준하므로 이러한 논의는 불필요하다고 여겨진다.

(2) 자문의견('17.05.22/문화재전문위원 ○○○)

- 도량의 규모에 비하여 일주문의 규모가 과도한 면이 있어 사찰의 가람에 어울리도록 규모를 조정할 필요가 있음
- 일주문의 위치는 현재 계획중인 곳에 자리를 잡아도 무방할 것으로 사료됨

마. 의결사항

- 원안가결

22. 익산 쌍릉 주변 역사공원조성계획(허가사항 변경허가)

가. 제안사항

전라북도 익산시 소재 사적 제87호 「익산 쌍릉」 주변 역사공원조성계획 변경을 위하여 행위허가(허가사항 변경허가) 신청한 사항을 부의하오니 심의하여 주시기 바랍니다.

나. 제안사유

- 전북 익산시 소재 익산 쌍릉 주변 역사공원조성계획 변경을 위하여 신청함
- 기 계획의 현상변경 허가 : '07.05.22.

다. 주요내용

- (1) 신청인 : ○○○
- (2) 대상문화재명 : 익산 미륵사지(사적 제87호 / 1963.01.21. 지정)
 - 소재지 : 전북 익산시 석왕동 산55, 산56
- (3) 신청내용<역사공원조성 계획변경>
 - 위치 : 전북 익산시 석왕동 6-7번지 일원{문화재구역과 인접 /2구역(익산쌍릉공원조성계획에 따라 처리)}
 - ※ 매장문화재유존지역, 현 공원조성 시 발굴 완료('10.8월)
 - 사업내용
 - 대지면적 : 50,593m²

	기존	변경(안)	비고
도로	3,275m ²	4,781m ²	증 1,506m ²
미니영화사무실	1,126m ²	폐지	
설화조각장	1,726m ²	1,270m ²	감 456m ²
잔디광장	3,510m ²	6,250m ²	증 2,740m ²
매점휴게실	1,302m ²	폐지	
관리사무소	1,124m ²	1,600m ²	위치변경, 증 476m ²

라. 참고사항

(1) 관리단체의견

- 본 사업은 익산 쌍릉 역사문화환경 보존지역 2구역이자 익산쌍릉 역사공원으로 기 계획된 공원조성계획에 변경사항이 있어 현상변경허가 신청하는 사업임
- 기 계획된 미니영화사무실, 휴게음식점 등 역사공원에 불필요한 시설을 폐지하고 관리사무소의 위치를 변경, 공원 내부에 산책로를 신설하여 공원의 효율적인 관리와 이용객들의 편의를 도모하고자 하는 사업으로 현상변경 허가를 요청함

마. 의결사항

- 원안가결

23. 청주 신봉동 고분군 주변 공동주택 재건축

가. 제안사항

충청북도 청주시 소재 사적 제319호 「청주 신봉동 고분군」 주변에 공동주택을 재건축하고자 행위허가 신청한 사항을 부의하오니 심의하여 주시기 바랍니다.

나. 제안사유

- 청주 신봉동 고분군 주변에 공동주택을 재건축하기 위하여 신청한 사항임
 - '17.03.08 부결 : 역사문화환경 저해 우려
 - '17.04.12 부결 : 역사문화환경 저해 우려

다. 주요내용

- (1) 신청인 : ○○○
- (2) 대상문화재명 : 청주 신봉동 고분군(사적 제319호)
 - 소재지 : 충북 청주시 흥덕구 신봉동 산139-6
- (3) 신청내용<공동주택 재건축>
 - 위치 : 충북 청주시 흥덕구 신봉동 528{문화재구역으로부터 35m 이격 /3구역(평지붕 21m 이하)}
 - 사업내용

구분	1차('17.3월)	2차('17.4월)	3차('17.5월) / 금회
대지면적	69,228.9㎡	69,228.9㎡	69,228.9㎡
건축면적	11,684.2㎡	11,684.2㎡	11,684.2㎡
연면적	247,374.2㎡	246,882.8㎡	246,882.8㎡
높이/규모	최고높이 87.9m 지하2층, 지상29층, 18동 1,715세대	최고높이 87.9m 지하2층, 지상29층, 18동 1,716세대	최고높이 85.0m 지하2층, 지상28층, 18동 1,710세대

라. 참고사항

(1) 현지조사의견('17.02.16/문화재위원 ○○○, ○○○)

- 사업지구는 문화재구역의 도로 건너편에 위치하여 문화재 경관에 대해 직접적인 영향이 있는 구역이므로 신중한 검토가 필요함
- 자연 지형의 흐름을 단절하지 않고 문화재구역을 차폐하지 않도록 건축의 높이와 차폐도를 조절할 필요가 있는 것으로 사료됨

마. 의결사항

- 부결
 - 역사문화환경 저해 우려

24. 경희궁지 주변 근린생활시설 신축

가. 제안사항

서울특별시 종로구 소재 사적 제271호 「경희궁지」 주변에 근린생활시설을 신축하고자 행위허가 신청한 사항을 부의하오니 심의하여 주시기 바랍니다.

나. 제안사유

- 경희궁지 주변에 근린생활시설을 신축하고자 신청한 사항임

다. 주요내용

- (1) 신청인 : ○○○
- (2) 대상문화재명 : 경희궁지(사적 제271호)
 - 소재지 : 서울시 종로구 신문로2가 2-1
- (3) 신청내용<근린생활시설 신축>
 - 위치 : 서울시 종로구 신문로2가 1-160{문화재구역으로부터 87m 이격 /4구역(평지붕 17m 이하)}
 - 사업내용
 - 대지면적 : 1,270.10m²
 - 건축면적 : 634.10m²
 - 연면적 : 4,953.83m²
 - 건축규모 : 지하2층, 지상7층(최고높이 32.75m)

라. 의결사항

- 원안가결

25. 광주 조선백자 요지 주변 경기남부지방경찰청 통합숙영시설내(제1생활관) 증축

가. 제안사항

경기도 광주시 소재 사적 제314호 「광주 조선백자 요지」 주변에 경기남부지방경찰청 통합숙영시설 증축을 위하여 행위허가 신청한 사항을 부의하오니 심의하여 주시기 바랍니다.

나. 제안사유

- 광주 조선백자 요지 주변에 경기남부지방경찰청 통합숙영시설내 제1생활관을 증축하고자 신청한 사안임.

다. 주요내용

- (1) 신청인 : ○ ○ ○
- (2) 대상문화재명 : 광주 조선백자 요지(사적 제314호 / 1985.11.07. 지정)
 - 소재지 : 경기도 광주시 곤지암읍 곤지암리 509-8외 1필지
- (3) 신청내용<경기남부경찰청 통합숙영시설내(제1생활관) 증축>
 - 위치 : 경기도 광주시 곤지암읍 관리암리 515-3, 515-4번지{문화재구역으로 부터 100m ~ 180m이격/4구역(평지붕11m, 경사지붕14m 이하)}
 - 사업내용

구분	내용	비고
대지면적	96,625.0㎡(사업부지-8,844.73㎡)	
지 목	잡종지/전	
건축면적	2,862.30㎡	건폐율 2.96%
연 면 적	7,255.45㎡	용적률 7.08%
규 모	지하1층~지상5층	1개동
구 조	철근콘크리트	
최고높이	24.1m	평지붕
주차대수	73대	

라. 참고사항

- 참고로 2015년 경기도자박물관 3차 시·발굴조사 약식보고서에 해당 유적내 출토된 가마는 없으나 추정 가마 1기가 확인되었고, 그 외 폐기물퇴적 2기가 확인되었으며 유구의 상태는 불량한 편으로 흔적은 남아있으나 대부분이 훼손되었다고 표기함(광주 조선백자 요지 1차 종합정비계획)

마. 의결사항

- 부결
 - 역사문화환경 저해 우려

26. 경주 남산 일원 주변 단독주택 신축

가. 제안사항

경상북도 경주시 소재 사적 제311호 「경주 남산 일원」 주변에 단독주택을 신축하고자 행위허가 신청한 사항을 부의하오니 심의하여 주시기 바랍니다.

나. 제안사유

- 경주 남산 일원 주변에 단독주택을 신축하는 사항임

다. 주요내용

- (1) 신청인 : ○○○
- (2) 대상문화재명 : 경주 남산 일원(사적 제311호)
 - 소재지 : 경북 경주시 인왕동 산2번지 외 1,294필지
- (3) 신청내용<단독주택 신축>
 - 위치 : 경북 경주시 내남면 용장리 50-6{문화재구역으로부터 217m 이격 /1구역(개별심의)}
 - 사업내용
 - 건축면적 : 97.71㎡ / 최고높이 : 6.7m
 - 구조 : 철근콘크리트구조 / 경사지붕(점토기와잇기)
 - 부지조성 : 최고 성토고 1.1m, 석축 H=0.5m, L=24m
 - 진입로 개설 : L형 옹벽 H=1~3.5m, L=58m
- (4) 신청인 의견 : 경주 용장리에 단독주택을 건립하여 주거환경 개선에 이바지 함.

라. 의결사항

- 조건부가결
 - 시굴조사 필요

27. 경주 남산 일원 주변 단독주택 신축

가. 제안사항

경상북도 경주시 소재 사적 제311호 「경주 남산 일원」 주변에 단독주택을 신축하고자 행위허가 신청한 사항을 부의하오니 심의하여 주시기 바랍니다.

나. 제안사유

- 경주 남산 일원 주변에 단독주택을 신축하는 사항임

다. 주요내용

(1) 신청인 : ○○○

(2) 대상문화재명 : 경주 남산 일원(사적 제311호)

- 소재지 : 경북 경주시 인왕동 산2번지 외 1,294필지

(3) 신청내용<단독주택 신축>

- 위치 : 경북 경주시 내남면 용장리 50-6{문화재구역으로부터 217m 이격 /1구역(개별심의)}

○ 사업내용

- 건축면적 : 84.38㎡ / 최고높이 : 6.3m
- 구조 : 철근콘크리트구조 / 경사지붕(점토기와잇기)
- 부지조성 : 석축 H=0.5m~1.2m, L=75m, 최고 성토고 1.1m

(4) 신청인 의견 : 경주 용장리에 단독주택을 건립하여 주거환경 개선에 이바지 함.

라. 의결사항

- 조건부가결
 - 시굴조사 필요

28. 경주 화산리 회유토기 요지 주변 공장 부대시설 및 창고 축조

가. 제안사항

경상북도 경주시 소재 사적 제241호 「경주 화산리 회유토기 요지」 주변 공장 부대시설 및 창고를 축조하고자 행위허가 신청한 사항을 부의하오니 심의하여 주시기 바랍니다.

나. 제안사유

- 경주 화산리 회유토기 요지 주변 공장 부대시설 및 창고를 축조하기 위하여 현상변경 허가 신청한 사항임
- '17.02.15(2차 위원회) 조건부가결 : 정밀발굴조사 후 재검토

다. 주요내용

- (1) 신청인 : ○○○
- (2) 대상문화재명 : 경주 화산리 회유토기 요지(사적 제241호 / 1974.12.14 지정)
 - 소재지 : 경북 경주시 천북면 화산리 942-1
- (3) 신청내용<공장 부대시설 및 창고 축조>
 - 위치 : 경북 경주시 천북면 화산공단길 254{문화재구역으로부터 486m 이격 /1구역(개별심의)}
 - 사업내용

구분	'17.2월(조건부허가)	금 회	비 고
부대시설 (공장)	- 건축구조 : 철골조(경사지붕) - 규모 : 지상1층, 연면적 336㎡ - 최고높이 : 9.75m - 건축용도 : 공장	- 건축구조 : 철골조(경사지붕) - 규모 : 지상1층, 연면적 336㎡ - 최고높이 : 8.015m - 건축용도 : 공장	발굴조사 완료 지역내에서 위치 변경
창고		- 건축구조 : 강관(반원형 지붕) - 건축규모:1층, 연면적 828㎡ - 최고높이 : 10.33m - 건축용도 : 창고(목재)	발굴조사 완료 지역내에서 추가 창고 건립

라. 의결사항

- 원안가결

29. 제주 향파두리 향몽 유적 주변 단독주택 조성 (허가사항 변경허가)

가. 제안사항

제주특별자치도 제주시 소재 사적 제396호 「제주 향파두리 향몽 유적」 주변에 단독주택을 신축하기 위하여 행위허가(허가사항 변경허가) 신청한 사항을 부의하오니 심의하여 주시기 바랍니다.

나. 제안사유

- 제주 향파두리 향몽 유적 주변에 단독주택을 신축하고자 신청한 사항임
- '16.12.28.(16년 15차 위원회) : 원안가결

다. 주요내용

- (1) 신청인 : ○○○
- (2) 대상문화재명 : 제주 향파두리 향몽 유적(사적 제396호)
 - 소재지 : 제주도 제주시 애월읍 고성리 1126-1 외
- (3) 신청내용<단독주택 신축>
 - 위치 : 제주도 제주시 애월읍 유수암리 2173-1(문화재구역으로부터 약 39m 이격/1구역(평지붕 5m, 경사지붕 7.5m 이하))
 - 건축규모

구분	당초(원안)	변경	증 감
대지면적	991.00㎡	991.00㎡	-
건축면적	190.08㎡	190.38㎡	증 0.3㎡
연 면 적	190.08㎡	259.54㎡	증 69.46㎡
규 모	지상 1층, 평지붕	지상 2층, 평지붕	-
건물높이	6.05m	6.90m	증 0.85m
구 조	철근콘크리트	좌동	-

라. 참고사항

(1) 현지조사의견('17.05.17/문화재위원 ○○○, 전문위원 ○○○)

- 향파두리 문화재구역에 인접한 대지에 기 허가된 단독주택의 설계를 변경하려는 사안으로 문화재 경관에 대한 부정적인 영향을 최소화하기 위하여 원설계를 유지하는 것이 바람직함.

마. 의결사항

- 부결
 - 역사문화환경 저해 우려

30. 제주 삼양동 유적 주변 다가구주택 및 소매점 신축

가. 제안사항

제주특별자치도 제주시 소재 사적 제416호 「제주 삼양동 유적」 주변에 다가구주택을 신축하고자 행위허가 신청한 사항을 부의하오니 심의하여 주시기 바랍니다.

나. 제안사유

- 제주 삼양동 유적 3구역에 주택을 신축하고자 하는 신청한 사항임

다. 주요내용

- (1) 신청인 : ○○○
- (2) 대상문화재명 : 제주 삼양동 유적(사적 제416호)
 - 소재지 : 제주도 제주시 삼양일동 1660-5
- (3) 신청내용<다가구주택 및 소매점 신축>
 - 위치 : 제주도 제주시 삼양이동 2140-6{문화재구역으로부터 40m 이격 /3구역(평지붕 8m, 경사지붕 11m)}
 - 사업내용
 - 1동, 지상 4층, 높이 13.1m
 - 건축구조 : 철근콘크리트조, 평지붕
 - 건축면적 : 126.42㎡, 연면적 374.99㎡

라. 참고사항

- (1) 현지조사의견('17.05.17/문화재위원 ○○○)
 - 삼양동 유적의 남동측 3구역에 최고높이 13.1m, 지상 4층 건물을 신축하려는 사안으로 인접대지에 신청 건물과 유사한 높이의 건물이 있으나 3구역의 허용기준을 과도하게 초과하여 문화재 경관에 대한 영향이 있을 것으로 판단되므로 면밀한 검토가 요구됨

마. 의결사항

○ 부결

- 역사문화환경 저해 우려(허용기준 재조정 후 검토)

31. 강화산성 주변 가설 건축물 설치

가. 제안사항

인천광역시 강화군 소재 사적 제132호 「강화산성」 주변에 농막을 설치하고자 행위허가 신청한 사항을 부의하오니 심의하여 주시기 바랍니다.

나. 제안사유

- 강화산성 주변에 가설 건축물(농막) 설치를 위하여 신청한 사항임

다. 주요내용

- (1) 신청인 : ○○○
- (2) 대상문화재명 : 강화산성(사적 제132호 / 1964.06.10. 지정)
 - 소재지 : 인천시 강화군 강화읍 국화리 산3번지 일원
- (3) 신청내용<가설 건축물 설치>
 - 위치 : 인천시 강화군 강화읍 신문리 395{문화재구역으로부터 40m 이격 /1구역(개별심의)}
 - 내용
 - 대지면적 : 912㎡
 - 건축면적 : 3×6=18㎡, 높이 2.7m
 - 용도 : 원예작물 및 농기구 보관소

라. 의결사항

- 부결
 - 역사문화환경 저해 우려(조망성 침해 우려)

32. 강화산성 주변 단독주택 신축

가. 제안사항

인천광역시 강화군 소재 사적 제132호 「강화산성」 주변에 단독주택을 신축하고자 행위허가 신청한 사항을 부의하오니 심의하여 주시기 바랍니다.

나. 제안사유

- 강화산성 주변에 단독주택 3개동 신축하고자 신청한 사항임

다. 주요내용

(1) 신청인 : ○○○

(2) 대상문화재명 : 강화산성(사적 제132호 / 1964.06.10. 지정)

- 소재지 : 인천시 강화군 강화읍 국화리 산3번지 일원

(3) 신청내용<단독주택 3동 신축>

- 위치 : 인천시 강화군 강화읍 남산리 산39{문화재구역으로부터 300m 이격 /1구역(개별심의)}

○ 내용

- 신청면적 : 2,266㎡
- 건축/연면적 : 392.13㎡/597.33㎡
- 구조/크기 : 목구조 지상 2층
- 높이 : 건물최고높이 9.4m
- 비 고 : 보강토 옹벽 h=4m(길이 326m), 절토 7m 있음

라. 의결사항

- 부결
 - 역사문화환경 저해 우려

33. 구미 낙산리 고분군 주변 도로 확포장 공사 및 한전주 이설

가. 제안사항

경상북도 구미시 소재 사적 제336호 「구미 낙산리 고분군」 주변에 도로(203호)를 확포장하고 한전주를 이설하고자 행위허가 신청한 사항을 부의하오니 심의하여 주시기 바랍니다.

나. 제안사유

- 구미 낙산리 고분군 주변에 도로(203호)를 확포장하고 한전주를 이설하고자 허가 신청함.

다. 주요내용

(1) 신청인 : ○○○

(2) 대상문화재명 : 구미 낙산리 고분군(사적 제336호),
구미 낙산리 삼층석탑(보물 제469호)

○ 소재지 : 경북 구미시 해평면 낙산리 산98-4, 837-4번지

(3) 신청내용<낙산리도(203호) 확포장공사 및 한전주 이설>

○ 위치 : 경북 구미시 해평면 낙산리 305-3번지 외 96필지{고분군으로부터 9m, 삼층석탑으로부터 130m 이격/1구역(개별심의), 2구역(평지붕 8m, 경사지붕 12m 이하), 공익을 위한 시설물 설치는 별도심의}

○ 사업내용

- 도로 확포장 : B=6.5(5.5)m, L=638.0m

· 배수공 : 배수관(D300mm) 658m, L형측구 776m, 플룸관(400×400) 117.0m

· 호안공 : 석축찰쌓기(H=1.5m) L=42.0m

· 포장공 : 아스팔트포장(t=15cm) 3,998m², 보조기층(t=25cm) 1,115m²

· 토 공 : 흙깎기 1,685m³, 흙쌓기 1,699m³

- 한전주 이설 : 총28주, 도로사면부지 활용, 굴착 후 되메우기

(4) 신청인 의견 : 주민 민원 해결을 위해 필요한 사업임.

라. 의결사항

- 신청철회

34. 고령 사부동과 기산동 요지 주변 단독주택 신축 (허가사항 변경허가)

가. 제안사항

경상북도 고령군 소재 사적 제510호 「고령 사부동과 기산동 요지」 주변에 단독주택을 신축하고자 행위허가(허가사항 변경허가) 신청한 사항을 부의하오니 심의하여 주시기 바랍니다.

나. 제안사유

- 진입부지 조성 및 석축 쌓기 등 사업내용을 변경하고자 변경허가를 신청함.
 - '16.05.25(4차 소위원회) 조건부가결 : 시굴조사 선행
 - '16.08.24(7차 소위원회) 조건부가결 : 시굴조사 실시 필요(단독주택 2동→3동 신축, 최고높이 4.60m·5.65m→5.8m)
 - '17.04.26(3차 소위원회) 보류 : 설계도면 보완 후 재검토

다. 주요내용

- (1) 신청인 : ○○○
- (2) 대상문화재명 : 고령 사부동과 기산동 요지(사적 제510호)
 - 소재지 : 경북 고령군 성산면 사부리 산16 등
- (3) 신청내용<단독주택 3동 신축>
 - 위치 : 경북 고령군 성산면 사부리 151, 153, 154번지{문화재구역으로부터 190m 이격/1구역(개별심의)}
 - 사업내용

	변경전	변경후
단독주택 3동	-대지면적 : 776.00㎡ -건축구조 : 조적구조, 지붕(칼라아스팔트형글-경사식) -건축규모 : 지상1층 3동 -최고높이 : 5.80m -연면적 합계 : 148.23㎡	-대지면적 : 1,005.00㎡ -건축구조 : 좌동 -건축규모 : 좌동 -최고높이 : 좌동 -연면적 합계 : 좌동

	변경전	변경후
진입부지 조성		<ul style="list-style-type: none"> -진입부지 길이 66.89m, 폭4m -구조물공(전석쌓기) (H=0.5~1.4m,L=11m),(H=0.5~1.5m,L=10m), (H=0.5~1.7m, L=13m), (H=1.4m, L=13m) -토공 성토량 79.70m³(최고높이 1.3m) 절토량 197.10m³(최고높이 1.8m) 사면부분 출폐식재 251m² -배수공 <ul style="list-style-type: none"> · P.E 우수받이 (410*510*600) 7개소 · PE이중벽관(D200) 78m · 빗물방지턱설치(200*200) 45m · U형측구(B=0.2m) 40m

라. 참고사항

(1) 현지조사의견('17.04.20/문화재전문위원 ○○○)

- 사업 대상지는 시굴조사 조건 하에 이미 승인받은 곳과 인접하고, 본 사업은 추가로 이러한 단독주택의 진입로 개설로 사업의 필요성은 인정됨.
- 사업내용은 주로 성토를 통해 폭 4m, 길이 60m의 콘크리트 도로를 개설하는 것이지만 절토, 성토, 전석쌓기로 인해 당해문화재의 주변 경관보호에 영향을 미칠 수 있을 것으로 예상됨.
- 사업 대상지가 도요지 및 관련시설 등이 산재할 가능성이 높은 구역 내에 위치하고 있는 점을 감안하면 사업시행 시, 시굴조사는 필요할 것으로 판단됨.

마. 의결사항

- 조건부가결
 - 시굴조사 필요

35. 광주 조선백자 요지 주변 제1종근린생활시설 신축

가. 제안사항

경기도 광주시 소재 사적 제314호 「광주 조선백자 요지」 주변에 제1종 근린생활시설을 신축하고자 행위허가 신청한 사항을 부의 하오니 심의하여 주시기 바랍니다.

나. 제안사유

- 광주 조선백자 요지 주변에 제1종근린생활시설(소매점) 신축하고자 신청한 사항임
- '17.04.26(3차 소위원회) 부결 : 역사문화환경 저해 우려

다. 주요내용

- (1) 신청인 : ○○○
- (2) 대상문화재명 : 광주 조선백자 요지(사적 제314호 / 1985.11.07. 지정)
 - 소재지 : 경기도 광주시 초월읍 선동리 302-6번지 일원
- (3) 신청내용<제1종근린생활시설 신축>
 - 위치 : 경기도 광주시 초월읍 선동리 산10-38번지(문화재구역으로부터 78m 이격/1구역)
 - 사업내용

구 분	3차 소위원회 부결('17.4.26.)	신청안	비고
부지면적	2,730㎡	2,730㎡	596㎡(도로편입 미포함)
지 목	임야	임야	
건축면적	497.0㎡	497.0㎡	건폐율 18.21%
연 면 적	492.0㎡	492.0㎡	용적률 18.02%
규 모	지상 1층	지상 1층	
구 조	조립식(패널)구조	조립식(패널)구조	평지붕 변경
최고높이	9.3m	5.0m	4.3m 감

라. 의결사항

- 원안가결

36. 광주 조선백자 요지 주변 제1종근린생활시설 신축

가. 제안사항

경기도 광주시 소재 사적 제314호 「광주 조선백자 요지」 주변에 제1종 근린생활시설을 신축하고자 행위허가 신청한 사항을 부의하오니 심의하여 주시기 바랍니다.

나. 제안사유

- 광주 조선백자 요지 주변에 제1종근린생활시설(제조업소) 신축하고자 신청한 사항임.
- '17.04.26(3차 소위원회) 부결 : 역사문화환경 저해 우려

다. 주요내용

- (1) 신청인 : ○○○
- (2) 대상문화재명 : 광주 조선백자 요지(사적 제314호 / 1985.11.07. 지정)
 - 소재지 : 경기도 광주시 초월읍 선동리 302-6번지 일원
- (3) 신청내용<제1종근린생활시설 신축>
 - 위치 : 경기도 광주시 초월읍 선동리 산10-40번지(문화재구역으로부터 77m 이격/1구역)
 - 사업내용

구분	3차 소위원회 부결('17.4.26.)	신청안	비고
부지면적	1,546㎡	1,546㎡	
지 목	임야	임야	
건축면적	240.0㎡	240.0㎡	건폐율 15.52%
연 면 적	240.0㎡	240.0㎡	용적률 15.52%
규 모	지상 1층	지상 1층	
구 조	조립식(패널)구조	조립식(패널)구조	평지붕 변경
최고높이	9.3m	5.0m	4.3m 감

라. 의결사항

- 조건부가결
- 시굴조사 필요

37. 오산 독산성과 세마대지 주변 단독주택 신축

가. 제안사항

경기도 오산시 소재 사적 제140호 「오산 독산성과 세마대지」 주변 단독주택(20개동) 신축을 위하여 행위허가 신청한 사항을 부의하오니 심의하여 주시기 바랍니다.

나. 제안사유

- 오산 독산성과 세마대지 주변에 단독주택(한식구조) 신축을 위하여 신청한 사안임
 - '17.01.25(1차 소위원회) 부결 : 역사문화환경 저해 우려(과도한 형질 변경)
 - '17.04.26(3차 소위원회) 부결 : 역사문화환경 저해 우려(절토 과다)

다. 주요내용

- (1) 신청인 : ○○○
- (2) 대상문화재명 : 오산 독산성과 세마대지(사적 제140호 / 1964.08.29. 지정)
 - 소재지 : 경기도 오산시 지곶동 162-1번지 외
- (3) 신청내용<단독주택(한식구조 20개동) 신축>
 - 위치 : 경기도 오산시 지곶동 332번지{문화재구역으로부터 386m 이격 /1구역(개별심의)}
 - 사업내용

구분	부결(2017.1.25.) 1차 소위원회	부결(2017.4.26.) 3차 소위원회	신청안	비고
부지면적	8,458㎡	8,458㎡	8,458㎡	도로830㎡포함
지 목	임야	임야	임야	
건축면적	1,484.34㎡	1,362.78㎡	1,362.78㎡	건폐율 17.87%
연 면 적	2,324.79㎡	1,362.78㎡	1,362.78㎡	용적률 17.67%
규 모	지상 2층	지상 1층	지상 1층	20개동
절토높이	3.2~9.0m	2.0~6.6m	0.9~3.6m	절토높이 감
구 조	철근콘크리트	한식 목구조	한식 목구조	
최고높이	8.43m	6.9m	6.9m	경사지붕
주차대수	26대	10대	10대	
부결사유	역사문화환경 저해 우려 (과도한 형질변경)	역사문화환경 저해 우려 (절토 과다)	-	

라. 의결사항

○ 보류

- 자료보완 후 재검토

38. 용인 보정동 고분군 주변 단독주택 및 제1종근린생활시설 신축 (허가사항 변경허가)

가. 제안사항

경기도 용인시 소재 사적 제500호 「용인 보정동 고분군」 주변의 단독주택 및 제1종근린생활시설 신축을 위하여 행위허가(허가사항 변경허가) 신청한 사항을 부의하오니 심의하여 주시기 바랍니다.

나. 제안사유

- 용인 보정동 고분군 주변에 단독주택 및 제1종근린생활시설(소매점) 신축에 대한 허가사항 변경허가를 신청한 사안임.

다. 주요내용

- (1) 신청인 : ○ ○ ○
- (2) 대상문화재명 : 용인 보정동 고분군(사적 제500호 / 2009.06.24. 지정)
 - 소재지 : 경기도 용인시 기흥구 보정동 산121-2번지 일원
- (3) 신청내용<단독주택 및 제1종근린생활시설 신축>
 - 위치 : 경기도 용인시 기흥구 보정동 1053-3번지{문화재구역으로부터 96m 이격/1구역(개별심의)}
 - 사업내용

구 분	당초(조건부허가) (‘15.10.28.)10차 소위	허가사항 변경허가 (‘16.1.13.)1차	신청안	비고
사업면적 (대지면적)	2,305.0㎡ (1,830.0㎡)	2,412.0㎡ (1,859.0㎡)	3,156.0㎡ (2,793.0㎡)	744.00㎡ 증
건축면적	358.74㎡	352.80㎡	558.32㎡	205.52㎡ 증
연 면 적	869.97㎡	862.05㎡	890.47㎡	28.42㎡ 증
규 모	지하1층~지상1층	지하1층~지상1층	지하1층~지상2층	1개층 증
동 수	5(단독주택)	5(단독주택)	8(단독7/근·생1)	3개동 증
구 조	철근콘크리트	철근콘크리트	철근콘크리트	-
최고높이	5.7m	5.7m	5.8m	0.1m 증
주차대수	10대	10대	11대	1대 증

라. 참고사항

(1) 문화재 보존조치(발굴조사) 결과보고서 발굴제도과 제출사항

- 당초 사적분과 소위원회('15.10.28.)에서 조건부 허가(사업시행 전 발굴조사 선행)를 통한 발굴조사 결과 석곽묘 4기와 토기 등의 유물이 발굴되었고 발굴조사기관은 해당 유적의 발굴조사, 출토유물 등 현황에 대한 약식 보고서 등을 우리청 발굴제도과에 완료신고 보고를 하였고 발굴제도과에서 매장문화재 보호 및 조사에 관한 법률 제14조에 의거 기록보존으로 해당 유적에 대하여 발굴완료 조치를 신청인 등에 통보하였음.
- 발굴조사기관 자문위원 의견서(○○대학교 ○○○, ○○대학교 ○○○)
 - 석곽의 밀집도가 낮고, 축조상태가 정연하지 못하며 기존 보정동 고분군 조사에서 확인된 보편적인 신라고분들로서 특별히 보존의 필요성은 없을 것으로 사료됨.
 - 따라서, 조사내용에 대한 철저한 기록보존 후 예정된 사업을 시행해도 무방할 것으로 사료됨

마. 의결사항

- 부결
 - 역사문화환경 저해 우려

【 검토사항 】

안건번호 사적 2017-05-039

1. 서울 풍납동 토성 사적 추가지정 검토

가. 제안사항

서울특별시 송파구 소재 사적 제11호 「서울 풍납동 토성」의 국가지정문화재(사적) 추가지정 및 해제 신청사항을 부의하오니 검토하여 주시기 바랍니다.

나. 제안사유

- 서울 풍납동 토성의 II 권역에 속하는 6필지 656m²를 추가 지정고자 하는 사항임

다. 주요내용

- (1) 신청인 : ○○○
- (2) 대상문화재명 : 서울 풍납동 토성(사적 제11호)
 - 소재지 : 서울시 송파구 풍납동 일원
- (3) 신청내용
 - 추가지정면적 : 6필지 656m²
- (4) 지정 사유
 - (지정)풍납토성 내 II 권역(핵심권역)에 위치하고 있어 향후 풍납토성 정비에 중요한 지역이므로 사적 지정 필요

라. 참고사항

- (1) 국립문화재연구소 검토의견('17.3.29, 4.12, 4.20)
 - II 권역은 풍납토성의 핵심권역(사적지정·매입예정지에 해당)으로 해당권역에 위치하고 있는 지역은 사적으로 추가 지정하는 것이 타당할 것으로 판단됨

마. 의결사항

- 원안가결

서울 풍납동 토성 사적 추가지정 지번별 면적조서

연번	소재지	지번	지목	지번 면적 (㎡)	지정 면적 (㎡)	소 유 자	
						성명	주소
1	서울시 송파구 풍납동	153-12	대	105	105		
2	서울시 송파구 풍납동	152-19	대	109	109		
3	서울시 송파구 풍납동	142-102	대	119	119		
4	서울시 송파구 풍납동	129-3	대	193	193		
5	서울시 송파구 풍납동	129-4	대	12	12		
6	서울시 송파구 풍납동	297-15	대	118	118		
합계		6필지		656	656		

2. 울산 경상좌도병영성 문화재보호구역 추가지정 검토

가. 제안사항

울산광역시 중구 소재 사적 제320호 「울산 경상좌도병영성」의 국가지정 문화재(사적) 문화재보호구역 추가지정 신청사항을 부의하오니 검토하여 주시기 바랍니다.

나. 제안사유

- 울산 경상좌도병영성의 보호구역을 추가지정 하고자 신청한 사항임.

다. 주요내용

- (1) 신청인 : ○○○
- (2) 대상문화재명 : 울산 경상좌도병영성(사적 제320호 / 1987.07.18 지정)
 - 소재지 : 울산시 중구 서동 일원
- (3) 신청내용
 - 문화재구역 보호구역 추가지정 신청 면적
 - 울산광역시 중구 동동 830-7, 51-9번지 총 2필지 621㎡
- (4) 신청사유
 - 추가지정 대상부지인 2필지 621㎡는 울산 경상좌도병영성 북문 옹성과 동문지 옹성 해자 인접 지역임.
 - 특히, 2015. 11. 4. 문화재 보호구역으로 지정된 11필지 3,932㎡와 인접하여 동 문화재보호구역과 기존 지정되어 있는 문화재 구역과 단절 구역 발생을 방지하여 효율적인 문화재 보존·관리를 위해 신청대상 2필지 621㎡를 보호구역으로 추가 지정 할 필요가 있음.

라. 추가 지정 조사보고서

□ 조사일 및 조사자

- 조사일자 : 2017.03.15(수)
- 조사자 : 문화재위원 ○○○, 문화재전문위원 ○○○·○○○

1. 문화재 종류

○ 사적

- 울산 경상좌도병영성(蔚山 慶尙左道兵營城)의 연접구역을 사적으로 추가 지정하고자 함.

2. 문화재 명칭

- 문화재명 : “울산 경상좌도병영성(蔚山 慶尙左道兵營城)”으로 신청함.

- 검토의견 : 문화재 지정명칭 부여 원칙에 따라 지역명+문화재명인“울산 경상좌도병영성(蔚山 慶尙左道兵營城)”이 적절한 것으로 사료됨.

3. 입지 현황 및 역사문화환경

- 울산 경상좌도병영성은 경상좌도병마절제사영이 설치된 성이다. 울산 북서쪽의 치술령(765m)에서 뺀어 내린 구릉이 함월산(200m)을 지나 동천변에 닿은 산줄기의 말단부에 위치한 포곡식 석성이다.
- 동쪽은 경주에서 흘러오는 동천과 접해 있고, 남쪽은 약 2.5km 정도 떨어져 태화강이 서-동으로 흘러 바다로 유입된다. 태화강과 동천이 합류되는 지점의 북쪽편에 위치하는 구릉 일대에 해당한다. 경상좌도의 중심지인 경주를 거쳐 대구와 경북 내륙으로 통하는 교통로의 길목에 해당하는 중요한 지점에 위치하고 있다.
- 병영성은 조선 태종 17년(1417)에 경주에 있던 경상좌도병마절제사영을 현재의 병영성으로 옮겨 석성으로 쌓았다.
처음 축조 당시에는 성벽과 여장등의 기본시설만 갖추었다가 세종때 웅성, 적대, 해자 등을 조성한 것으로 알려져 있다.

4. 연혁 유래 및 특징

- 울산 경상좌도 병영성은 경상좌도 병마절제사영이 설치된 성을 말함. 입지적으로 울산만에서 언양·경주 방향의 길목에 해당되며, 경북 내륙으로 통하는 교통에 길목에 위치함
- 성벽은 자연 지형의 능선을 따라 축조하여 타원형을 이룸. 북쪽과 서쪽은 높고, 남쪽으로 가면서 낮아짐. 동쪽은 동천과 접해 급사면을 이룸
- 병영성은 1417년(태종 17)에 경주 모화지역에 있던 것을 지금의 자리로 옮겨 석성을 쌓았음. 처음 축조 시에는 성벽과 여장 등 기본 시설만 갖추었다가 세종 때 웅성·해자 등을 조성한 것으로 알려져 있음. 초축 당시의 모습은 조선왕조실록에 나타나 있음.

“시기에 미치도록 개축할 곳은 다음과 같습니다. 울산군 내상성(內廂城)은 주위가 3,732척, 높이가 8척, 여장의 높이는 3척, 적대가 21개소 내에 아직 쌓지 않은 것이 3개소, 문이 4개소인데 웅성이 있으며, 여장이 908개, 성안의 우물이 11개소, 샘이 3개소, 해자는 혹은 파고 혹은 아직 파지 않았습니다.” -조선왕조실록 「문종실록」 1년(1451) 9월 -

- 초창기 병영성은 임진왜란 당시 왜군이 병영성을 차지하게 되면서 내부 관아 시설 파괴, 성벽 훼손됨. 특히 정유재란 때 왜군이 병영성과 울산읍성의 성벽 둘을 이용

해 울산왜성을 쌓으면서 대부분 훼손. 기단석과 면석 1~3단 정도만 남음. 임진왜란 이후 바로 복구되지는 못함

“.....울산의 병영은 주장(主將)이 진수(鎭守)하는 곳인데도 성지가 무너지고 메워졌으며 문에는 문짝도 없습니다.....” -조선왕조실록 「선조실록」 34년(1601) 4월 -

- 그러나 영조 때(1757~1765)에 간행된 『여지도서』에 주요 건물의 배치 및 명칭이 기록되어 그 이전 시점에 어느 정도 복구된 것으로 추측
- 1859년(철종 10)에 병사(兵使) 이원희가 남문 밖에 외성을 쌓았다는 기록이 있음

○ 북문지~동문지구간 성곽정비 완료(북문지~홍일아파트) : 2012년
- 성곽정비 : L=154.6m, 치성 정비 2개소
○ 북문지~동문지구간 성곽정비 완료(홍일아파트~월성개나리아파트) : 2014년
- 성곽정비 : L=146m, 치성 정비 1개소
○ 북문지~서문지 구간 성곽정비 중 : 2014~2015년
- 성곽정비 402m, 치성 정비 3개소
○ 병영성 월성개나리아파트~동문지구간 정비 199m : 2016년
- 성곽정비 199m

5. 지정 가치 및 근거기준

- 추가지정 대상부지인 2필지 621㎡는 울산 경상좌도병영성 북문 옹성과 동문지 옹성 해자 인접 지역으로,
- 그 중 동동 51-9번지는 북문으로 진입하는 주요 경로상에 위치하고 있고, 동동 830-7번지는 경상좌도병영성의 주요 식수원이 되었던 산전샘과 서로 통하던 주요 경로에 해당되어 보호 가치가 높고,
- 특히, 2015. 11. 4. 문화재 보호구역으로 지정된 11필지 3,932㎡와 인접하여 동 문화재보호구역과 기존 지정되어 있는 문화재 구역과 단절 구역 발생을 방지하여 효율적인 문화재 보존·관리를 위해 신청대상 2필지 621㎡를 보호구역으로 추가 지정할 필요가 있음.

6. 지정 대상 및 범위

신청면적 : 2필지 621㎡

보호구역 지정대상 및 범위 설정(안)

연번	소재지	지번	지목	면적 (㎡)	지정면적 (㎡)	소유자		설정근거 및 사유
						성명	주소	
1	울산 중구 동동	830-7	도로	5,856	617			동문지 옹성 해자
2	"	51-9	전	4	4			북문 옹성 인접지
계		2필지		5,860	621			

<동동 830-7번지 지적도>



<동동 830-7번지 현황 사진>



<동동 51-9번지 지적도>



<동동 51-9번지 현황 사진>



7. 문화재 보존 영향 행위기준(안)

■ 검토의견 : 현상변경허용기준의 수립 중에 있음.

8. 보존 정비 및 활용 착안사항

□ 보수정비 현황

- 2010. 6월 : 울산 병영성 종합정비계획 수립
- 성곽정비
 - 2012년 : 북문지~동문지(홍일아파트까지)
⇒ L=154.6m, 치성2개소, 탐방로579m², 잔디식재 A=8,427m²
 - 2014년 : 북문지~동문지(홍일아파트~월성개나리아파트)
⇒ L=146m, 치성1개소, 탐방로 A=416m², 잔디식재 A=2,620m²
 - 2015년 : 북문지~서문지 L=402m
 - 2016년 : 북문지~동문지(월성개나리~동문지) L=199m
- 2014. 3 ~ 2014. 7 : 월성개나리아파트~동문지 구간 시발굴조사(A=9,690m²)
- 2014. 10 ~ 2015. 5 : 월성개나리아파트~동문지 구간 추가 발굴조사(A=1,600m²)
- 2017. 3월 : 북문복원 고증 기본계획 용역 착수

□ 향후계획 및 보존방안

- 동문지 성곽 및 서문지 옹성정비 : 2017년
- 북문지 성곽정비 및 북문복원 : 2018년
- 울산 경상좌도병영성 축성 600주년 기념 중장기 정비계획에 따라 2018년까지 연차별로 서문지~북문지~동문지 성곽정비와 북문을 복원할 계획이다. 그동안의 발굴조사 결과에 따라 성곽 정비, 문루복원, 탐방로를 조성하고자 하며, 북문복원 고증기본 계획을 착수하여 내년까지 북문 복원을 완료함으로써, 병영성의 역사성을 회복하고 관광자원으로 활용하고자 한다.
- 금번 북문 옹성 및 동문지 해자에 인접한 2필지에 대해 보호구역으로 추가 지정하여, 2015년 지정된 문화재 보호구역과 기존 문화재 구역간의 단절을 방지하여 효율적으로 문화재를 보호하고자 합니다.

9. 종합 의견

- 추가지정 대상부지인 2필지 617m²는 울산 경상좌도병영성 북문 옹성과 동문지 옹성 해자 안쪽으로, 그 중 동동 51-9번지는 북문으로 진입하는 주요 경로상에 위치하고 있고, 동동 830-7번지는 경상좌도병영성의 주요 식수원이 되었던 산전샘과 서로 통하던 주요경로에 해당되어 보호 가치가 높아, 사적으로 추가 지정하여 보존 관리함이 적절한 것으로 사료됨.

마. 의결사항

- 원안가결

3. 경주 황룡사지 내 역사문화관 임시주차장 관리실 및 화장실 건립 계획(안) 검토

가. 제안사항

경상북도 경주시 소재 사적 제6호 「경주 황룡사지」의 효율적 관리 및 관람객 편의 제공을 위하여 황룡사 역사문화관 임시주차장 관리실 및 화장실 건립계획(안) 부의하오니 검토하여 주시기 바랍니다.

나. 제안사유

- 경주 황룡사지 주변정비사업의 일환으로 2016년 9월 황룡사 역사문화관 임시주차장 조성사업을 착수하였으며, 현재 공정률은 40%임.
- 사적지 효율적 관리와 관람객 편의 제공을 목적으로 관리실 및 화장실 (64.80m²)를 건립하고자 하며, 아래와 같이 「황룡사 역사문화관 임시주차장 관리실 및 건립」 계획(안)을 검토 받고자 하는 사항임

다. 주요내용

- (1) 신청인 : ○○○
- (2) 대상문화재명 : 경주 황룡사지(사적 제6호 / 1963.1.21. 지정)
 - 소재지 : 경북 경주시 구황동 320-1번지
 - 1976~83년까지 사역 전체 발굴조사 진행 후, 1981~82년 건물지 유구 노출 정비 시행
- (3) 임시주차장 관리실 및 화장실 건립 계획(안) 보고
 - 위치/건물면적 : 경북 경주시 구황동 710번지 일원 / 64.80m²
 - 사업내용
 - 관리실 9.36m²
 - 남,여 화장실 48.24m²
 - 펌프실(정화조) 7.20m²
 - 토목 및 조경공사 1식
- (4) 신청인 의견
 - 사적지의 효율적 관리와 관람객의 편의 제공을 위하여 경관에 적합한 관리실 및 화장실을 건립코자 함.

라. 참고사항

(1) 황룡사 역사문화관 임시주차장 조성사업 착수(2016. 9월)

- 사업면적 : 34,005㎡
- 주차대수 : 542대(일반 450, 장애인 39, 여성 19, 버스 34)
- 사업기간 : '16. 9 ~ '17. 06.
- 공 정 륜 : 40%

(2) 황룡사 역사문화관 개관(2016. 11월)

- 건물면적 : 2,892.10㎡
- 구조 : 철근콘크리트구조/동기와
- 주요시설 : 1/10목탑 전시실, 홍보 영상실, 황룡사 유구 전시실

마. 의결사항

○ 조건부가결

- 지붕은 평슬래브 지붕으로 하되, 기타사항에 대하여는 관계전문가 검토를 거쳐 시행

4. 2017년도 궁궐 현판 원형 정비 계획 검토

가. 제안사항

조선시대 궁궐 현판에 대한 고증조사('15년) 용역 결과 문제제기 및 오류로 추정된 현판에 대하여 2차년도 정비 계획을 부의하오니 검토하여 주시기 바랍니다.

나. 제안사유

- 조선시대 궁궐 현판 고증조사 연구용역을 통하여 문제제기 및 오류로 추정된 현판에 대한 '궁궐현판 정비계획'에 따라 2차년도('17년)도 정비를 추진하고자 부의하는 사안임

다. 주요내용

- (1) 신청인 : ○○○
- (2) 대상문화재명 : 경복궁(사적 제117호 / 1963.01.21. 지정), 창덕궁(사적 제122호 / 1963.01.18. 지정), 육상궁(사적 제119호 / 1966.03.22. 지정)
 - 소재지 : 서울시 종로구 소재
- (3) 추진경과 : 1차년도 대상(11개) 정비 추진
 - 변화 현판 9개 정비 완료
 - 경복궁(6개) : 건순각, 응지당, 청연루, 향원정, 협경당, 보선당(→보의당)
 - 창덕궁(2개) : 승재정, 희우정
 - 덕수궁(1개) : 광명문
 - 글자 오류논란 현판 2개 정비 보류
 - 경복궁 자선당 및 융화당은 사적분과 문화재위원회 심의 결과 사료 간 내용이 다르므로 추가 고증자료가 나올 때까지 현 상태 유지
- (4) 검토내용<현판 정비 계획의 적정성 여부>
 - 「궁궐 현판 고증조사(2015)」 용역 결과 문제 제기 및 오류로 추정된 현판
 - 66개 현판(경복궁 11개, 창경궁 9개, 창덕궁 45개, 육상궁 1개), 77건

○ '17년 정비 대상 현판(17개)

구분	현판명
경복궁(3개)	만시문(크기변화), 향오문(배색반전 및 형태변화), 유화문(글자색 변화 추정)
창덕궁(13개)	관람정(형태변화), 능허정(단청문양변화 추정), 망춘문(백색반전 추정), 부용정(단청문양변화 추정), 선향재(형태변화), 여춘문(배색반전 추정), 연경당(형태변화), 영현문(배색반전 추정), 요금문(배색반전 추정), 자시문(배색반전 추정), 청수정사(단청문양변화 추정), 태극정(단청문양변화 추정), 편우사(단청문양변화 추정)
육상궁(1개)	삼락당(배색반전 추정)

라. 참고사항

(1) 궁궐 현판 정비 설계 용역 자문회의

<2017. 4. 26./문화재위원 ○○○, 문화재전문위원 ○○○, ○○○ ○○대교수, ○○○ 국립문화재연구소>

- 현판 보수는 고사진 및 자료 등이 충분할 경우 사업을 진행하고, 불확실한 경우에는 근거자료가 확인될 까지 사업을 보류
 - 경복궁 유화문 글자색은 고사진은 흰색으로 되어있으나 위계상 금색글씨로 추정하는 사안으로 논란의 소지가 있어 추가적인 고사진 및 고증자료 확보가 필요하므로 금회 정비 대상에서 제외
- 목부재의 유실부를 보수할 경우 신재교체보다는 유실부만 부분 보수하되 이질감이 발생하지 않도록 기존 현판의 수종을 분석하여 정비
- 위계상 테두리 단청문양이 있었을 것으로 추정되는 궁양형 현판은 X레이 촬영 등 과학적 방법으로 단청 문양을 조사하고 테두리의 단청 문양에 대한 확인 및 고증이 불가할 경우 현 상태 유지
- 정비대상 중 기존 단청이 남아있는 경우 안료를 분석하고 화학안료보다는 가급적 천연안료로 정비하는 방안으로 검토
 - 창덕궁 선향재, 창덕궁 연경당, 창덕궁 청수정사 등은 알판 단청의 훼손이 심하여 정확한 색상을 확인할 수 없으므로 단청안료 분석 필요
- 부분 단청보수의 경우 신·구 단청의 색상차이가 발생하지 않도록 고색뿔 단청으로 정비
- 현판의 페인트 제거시 목부재가 훼손될 가능성이 크므로 관련 전문가의 지도를 받아 신중하게 정비
- 현판 수지 처리는 가급적 최소화하고, 균열부분은 가능하면 나무 조각 등으로 충진 하는 방법으로 정비

- 경북궁 만시문과 같이 현판을 다시 제작하는 경우 현재의 현판은 보존하는 방안 검토
- 현판 연구 및 향후 현판 수리시 참고할 수 있도록 현판에 대한 고증 및 자문, 수리 과정에 대한 내용을 상세하게 기록한 수리 보고서 발간

(2) 궁궐 현판 정비계획(2016.08.22)

- 정비 수량 : 77개 현판 88건(경복궁 19개, 창경궁 9개, 창덕궁 47개, 덕수궁 1개, 육상궁 1개)
- 정비 기준
 - 1차년도('16년) 근거자료(고사진), 현황조사 결과 경미한 정비가 필요한 11개 현판 11건
 - 2차년도('17년) 근거자료(고사진, 원형), 사료, 현황조사 결과 단순한 고증 조사 및 보수가 필요한 17개 현판 18건
 - 3차년도('18년) 형태변화(고사진 근거 등), 단청문양 고증, 노후화로 인한 전면 보수 등이 필요한 25개 현판 32건
 - 4차년도('19년) 형태변화(건축물의 위계 및 현판의 형식 등)로 인한 고증 조사가 필요한 24개 현판 27건

마. 의결사항

- 조건부가결
 - 관계전문가 자문회의 결과(2017.4.26)에 따라 설계를 보완하여 시행
 - 수리보고서 발간

5. 여주 영릉과 영릉 내외 진입부 교량 등 개선 사업 검토

가. 제안사항

경기도 여주시 소재 사적 제195호 「여주 영릉과 영릉」 내외에 세종대왕릉 진입부 교량 등 개선 사업을 위하여 국가지정문화재 현상변경등 허가 신청한 사항을 부의하오니 검토하여 주시기 바랍니다.

나. 제안사유

- 세종대왕릉 진입부 교량이 주변보다 낮아 우천 시 잠길 위험이 있고, 노후화(안전등급 B등급)되어 대형 차량의 출입이 제한되므로 이를 개선하여 세종대왕릉 진입로와의 연결성을 확보하고자 함

다. 주요내용

- (1) 신청인 : ○○○
- (2) 대상문화재명 : 여주 영릉과 영릉(사적 제195호)
 - 소재지 : 경기도 여주시 능서면 왕대리 901-1
- (3) 신청내용<세종대왕릉 진입부 교량 등 개선 사업>
 - 위치 : 경기도 여주시 능서면 왕대리 1047-5 일원(문화재구역 내외)
 - 사업내용
 - 기존 교량 철거 및 교량 신설(L=20.9m, B=13.2m) 1식
 - 교량 주변 도로 정비(L=140m) 1식

라. 참고사항

- (1) 현지조사의견('17.04.11/문화재전문위원 ○○○, ○○○, ○○○ 교수)
 - LC 강합성 라멘교로 설치하되 문화재 경관에 어울리도록 단순하며 유지관리가 용이한 교량이 되도록 함
 - 여주시 소하천종합계획(수립 중)과 연계해 홍수위 등을 신중히 검토해야 함
 - 영릉 진입 교량이므로 주변 경관을 고려하여 설계하도록 함
 - 시공 중 차량 운행을 위해 가교 설치를 통해 사업을 원활히 수행하도록 함
 - 보행 도로는 현행 폭을 유지하도록 함

마. 의결사항

○ 조건부가결

- 시굴조사 필요

【 보고사항 】

안건번호 사적 2017-05-044

1. 경주 동궁과 월지 복원 실시설계 검토 소위원회 구성·운영계획 보고

가. 제안사항

문화재위원회 운영 지침 제6조에 따라 ‘경주 동궁과 월지 서편 건물터 복원 실시설계(안)’ 검토를 위한 소위원회 구성·운영 계획을 보고드립니다.

나. 제안사유

- 경주시의 ‘동궁과 월지 서편 건물터 복원 실시설계(안)’에 대한 문화재위원회 (사적분과, 4.12.) 심의 결과에 따라, 관련 소위원회 구성·운영 계획을 수립 하여 보고드리는 사항임
 - (심의결과) “보류”/ 관계 전문가가 참여하는 소위원회에서 심층 논의 후 재검토

다. 소위원회 구성 및 운영

- (1) 운영기간 : 2017.5. 29. ~ 당해 안건 처리 시까지
- (2) 위원구성
 - 문화재위원 7명
- (3) 처리대상 안건
 - 경주 동궁과 월지 서편 건물터 복원 실시설계(안) 및 관련 연구용역
- (4) 조치사항
 - 소위원회 검토의견 및 관련 행정조치 사항을 문화재위원회(사적분과) 보고

라. 의결사항

- 접수

2. 문화재위원회 사적분과 소위원회 운영계획 보고

가. 제안사항

문화재위원회 사적분과 위원회의 효율적 운영을 위하여 소위원회를 구성하여 운영하고자 합니다.

나. 소위원회 구성 및 운영방법

- (1) 법적근거 : 문화재위원회 규정 제8조
- (2) 구성목적 : 전문적, 효율적인 심의
- (3) 소위원회 위원
 - 분과위원장이 분과위원과 해당분야 전문가 중에서 지정
- (4) 심의사항
 - 문화재위원회 운영지침에 따른 소위원회 심의사항(붙임 참조)
- (5) 의결
 - 과반수 출석, 출석위원 과반수 찬성으로 의결(기명투표 또는 거수)
- (6) 효력
 - 소위원회 심의 결정은 해당 분과위원회의 의결로 간주
 - 소위원회 심의 결과는 본위원회에 사후 보고

다. 의결사항

- 접수

붙임 : 문화재위원회 현상변경 허가 주요 심의대상

【붙임】

문화재위원회 현상변경 허가 주요 심의대상

□ 문화재위원회 분과위원회 · 합동분과위원회 심의사항

- 국가지정문화재(보호물 · 보호구역 포함)의 현상을 변경하는 행위
(단, 문화재청장이 설계 검토, 기술지도 등을 통하여 시행하는 문화재보수정비사업은 제외
하되 심의가 필요하다고 판단되는 사안은 포함)
- 국가지정문화재 보존에 영향을 미칠 우려가 있는 행위
 - 현상변경 허용기준을 초과하는 경우
 - 건축물의 높이가 17m(5층)이상의 신축 · 증축 · 개축 등의 경우
 - 문화재 영향검토결과, 문화재보존에 영향을 미칠 우려가 있는 경우
 - 문화재 이격거리가 200m 이내에서 이루어지는 행위로서 건축물의 높이가 17m(5층) 이상의 신축 · 증축 · 개축의 행위
 - 문화재 이격거리가 200m 밖에서 이루어지는 행위로서 건축물의 높이가 32m(10층) 이상의 신축 · 증축 · 개축의 행위
- 그 밖에 문화재의 보존 · 관리 · 활용 등에 관하여 문화재청장이 부의하는 경우

□ 문화재위원회 소위원회 심의사항

- 국가지정문화재 보존에 영향을 미칠 우려가 있는 행위
 - 현상변경 허용기준을 초과하는 경우
 - 1구역(개별심의구역) 내에서 이루어지는 각종 건설행위
 - 건축물의 높이가 11m(3층)이상에서 17m(5층)미만의 신축 · 증축 · 개축 등의 행위
 - 지방자치단체 등에서 추진하는 지역특화 등 각종사업
 - 문화재 영향검토결과, 문화재보존에 영향을 미칠 우려가 있는 경우
 - 문화재로부터 이격거리가 200m 이내에서 이루어지는 행위로서 건축물의 높이가 5m(1층)이상 17m(5층)미만인 신축 · 증축 · 개축의 행위
 - 문화재로부터 이격거리가 200m 밖에서 이루어지는 행위로 건축물의 높이가 5m(1층)이상 32m(10층) 미만인 신축 · 증축 · 개축의 행위
 - 기존 전기통신시설(전신주·중계소 등)을 보수·교체하는 경우
 - 문화재의 보존에 영향을 줄 수 있는 토지 · 임야의 형질 변경행위
 - 지정문화재의 보존에 영향을 줄 수 있는 소음 · 진동 등을 유발하거나 대기

오염물질·화학물질·먼지 또는 열 등을 방출하는 행위

- 기존 건물을 철거하고 당초 건물높이로 제한하여 기존 면적의 20% 범위 이상에서 증·개축하는 경우

○ 그 밖의 소위원회에서 심의가 필요하여 문화재청장이 부의하는 사항

- * 상기 분과위원회·합동분과위원회 또는 소위원회 심의사항에 명시되지 않은 사항은 문화재청장이 문화재위원회 심의를 거치지 않고 허가 여부를 결정할 수 있다.
이 경우 문화재위원회에 허가 여부 사실을 사후 보고한다.

3. 문화재위원회 사적분과 제3차 소위원회 결과 보고

가. 제안사항

문화재위원회 운영지침 제6조 제3항에 따라 문화재위원회 사적분과 제3차 소위원회 처리안건 심의결과를 다음과 같이 보고합니다.

나. 소위원회 개요

- 일 시 : 2017.4.26(수) 14:00~18:00
- 장 소 : 정부대전청사 1동 203호
- 참석위원 : 고혜령, 김권구, 심정보, 이만형, 이재범, 한필원
- 회의안건 : 사적 주변 등 현상변경 허가 심의 40건
- 회의결과 : 원안가결 10건, 조건부가결 8건, 부결 17건, 보류 5건

다. 처리내용

건 명	내 용	결 과
1. 해남 전라우수영 주변 우수영항 정비 사업	<ul style="list-style-type: none"> ○ 위치 : 전남 해남군 문내면 서상리 380-18 외 (문화재보호구역과 인접) ○ 사업내용 <ul style="list-style-type: none"> - 해안선 정비 <ul style="list-style-type: none"> · 정비 면적 2,500㎡(길이 169m, 폭 15m) · 건물 철거 및 해안 매립하여 수제선 설치, 정비면 상부 차로, 보행로 설치 - 진입도로 확장 <ul style="list-style-type: none"> · 정비 길이 607m, 2차로→3차로 확장 - 물양장 조성 <ul style="list-style-type: none"> · 매립 면적 6,300㎡(길이 171m) · 정비면 상부 아스팔트 포장 	<ul style="list-style-type: none"> ○ 보류 <ul style="list-style-type: none"> - 현지조사 후 재검토
2. 제주 향파두리 향몽 유적 주변 소왕천 정비	<ul style="list-style-type: none"> ○ 위치 <ul style="list-style-type: none"> - (3공구) 제주도 제주시 애월읍 유수암리 2174번지 일원 (문화재구역으로부터 21m 이격/1구역) - (2공구) 제주도 제주시 애월읍 유수암리 480번지 일원 (문화재구역으로부터 약 140m 이격/2, 3구역) ○ 사업내용 : 호안정비(전석 쌓기) L=849m, 교량(유수암 무명2교) 재가설 	<ul style="list-style-type: none"> ○ 보류 <ul style="list-style-type: none"> - 현지조사 후 재검토

건 명	내 용	결 과														
3. 창녕 교동과 송현동 고분군 주변 도성암 일주문 건립	<ul style="list-style-type: none"> ○ 위치 : 경남 창녕군 창녕읍 송현리 3(문화재구역으로부터 220m 이격/1구역) ○ 내용 <table border="1" data-bbox="410 376 1121 763" style="width: 100%; border-collapse: collapse;"> <thead> <tr> <th style="text-align: center;">구분 \ 명칭</th> <th style="text-align: center;">일 주 문</th> </tr> </thead> <tbody> <tr> <td style="text-align: center;">바닥면적</td> <td style="text-align: center;">L=7.83m</td> </tr> <tr> <td style="text-align: center;">주초석크기</td> <td style="text-align: center;">1,600mm×1,600mm, H=180mm ∅930mm, H=1,600mm</td> </tr> <tr> <td style="text-align: center;">기둥크기</td> <td style="text-align: center;">∅630mm H=1,020mm</td> </tr> <tr> <td style="text-align: center;">처마내밀기</td> <td style="text-align: center;">1,275mm</td> </tr> <tr> <td style="text-align: center;">처마높이</td> <td style="text-align: center;">4,295mm</td> </tr> <tr> <td style="text-align: center;">건물높이</td> <td style="text-align: center;">6,245mm</td> </tr> </tbody> </table> 	구분 \ 명칭	일 주 문	바닥면적	L=7.83m	주초석크기	1,600mm×1,600mm, H=180mm ∅930mm, H=1,600mm	기둥크기	∅630mm H=1,020mm	처마내밀기	1,275mm	처마높이	4,295mm	건물높이	6,245mm	<ul style="list-style-type: none"> ○ 보류 - 현지조사 후 재검토
구분 \ 명칭	일 주 문															
바닥면적	L=7.83m															
주초석크기	1,600mm×1,600mm, H=180mm ∅930mm, H=1,600mm															
기둥크기	∅630mm H=1,020mm															
처마내밀기	1,275mm															
처마높이	4,295mm															
건물높이	6,245mm															
4. 종묘 주변 근린생활시설 신축	<ul style="list-style-type: none"> ○ 위치 : 서울시 종로구 인의동 76-1(문화재보호구역으로부터 59m 이격/3구역) ○ 사업내용 <ul style="list-style-type: none"> - 건축면적 : 54.80㎡ - 연 면 적 : 309.04㎡ - 건축물 높이 : 20.3m(평지붕) - 건축규모 : 지상 6층 / 철근콘크리트구조 	<ul style="list-style-type: none"> ○ 부결 - 역사문화환경 저해 우려 														
5. 서울 탑골공원 주변 중앙버스 전용차로 설치	<ul style="list-style-type: none"> ○ 위치 : 서울시 종로구 종로2가 34-2 등(문화재구역으로부터 10m 이격/1구역) ○ 사업내용 <ul style="list-style-type: none"> - 사업구간 : 종로(세종대로사거리~홍인지문) - 중앙버스전용차로(BRT) 설치 2.8km - 중앙정류소 15개소, 자전거도로 5.6km 	<ul style="list-style-type: none"> ○ 원안가결 														
6. 경주 무열왕릉 주변 음식점 및 단독주택 신축 (허가사항 변경허가)	<ul style="list-style-type: none"> ○ 위치 : 경북 경주시 서악동 789-4(문화재구역으로부터 200m 이격/1구역) ○ 사업내용 <table border="1" data-bbox="410 1384 1121 1653" style="width: 100%; border-collapse: collapse;"> <thead> <tr> <th style="text-align: center;">구 분</th> <th style="text-align: center;">변 경</th> </tr> </thead> <tbody> <tr> <td>사업부지 경사지(동측)</td> <td>옹벽 1.5m 위 자연석쌓기 1.0~3.0m</td> </tr> <tr> <td>사업부지 경사지(서측)</td> <td>자연석쌓기 0.5~3.5m</td> </tr> <tr> <td>사업부지 단차</td> <td>단차신설 자연석쌓기 1.5m</td> </tr> <tr> <td>사업부지 면적</td> <td style="text-align: center;">2,694㎡</td> </tr> <tr> <td>사업부지 지번</td> <td style="text-align: center;">789-4</td> </tr> </tbody> </table> 	구 분	변 경	사업부지 경사지(동측)	옹벽 1.5m 위 자연석쌓기 1.0~3.0m	사업부지 경사지(서측)	자연석쌓기 0.5~3.5m	사업부지 단차	단차신설 자연석쌓기 1.5m	사업부지 면적	2,694㎡	사업부지 지번	789-4	<ul style="list-style-type: none"> ○ 부결 - 역사문화환경 저해 우려 		
구 분	변 경															
사업부지 경사지(동측)	옹벽 1.5m 위 자연석쌓기 1.0~3.0m															
사업부지 경사지(서측)	자연석쌓기 0.5~3.5m															
사업부지 단차	단차신설 자연석쌓기 1.5m															
사업부지 면적	2,694㎡															
사업부지 지번	789-4															
7. 익산 입점리 고분 주변 급경사지 정비공사	<ul style="list-style-type: none"> ○ 위치 : 전북 익산시 옹포면 입점리 산165-5번지 일원 (군도 30호선)(문화재구역으로부터 168m 이격 /1, 3구역) ○ 사업내용 <ul style="list-style-type: none"> - 생태통로(피암터널) : 폭 11.5m / 높이 5.6m / 길이 60m - 낙석방지책 : 56경간 / 낙석방지망 1,951㎡ - 측구 : L형 측구 50m / 옹벽형 L형 측구 128m 	<ul style="list-style-type: none"> ○ 원안가결 														

건 명	내 용	결 과																		
8. 양주 대모산성 주변 송전 철탑 (No.51·52·53기) 설치	<ul style="list-style-type: none"> ○ 위치 : 경기도 양주시 어둔동 산98번지 일원(문화재구역 으로부터 철탑 No.51기-313m, No.52기-77m, No.53기-116m 이격/1, 3구역) ○ 사업내용 <ul style="list-style-type: none"> - 345kv 철탑 3기(No.51, No.52, No.53) 신설[동두천-양주 송전선로] - 시설면적 : 1,089㎡[No.51(194㎡), No.52(254㎡), No.53(641㎡)] - 시설높이 : 각 74.8m, 75.7m, 130.7m 	<ul style="list-style-type: none"> ○ 조건부가결 - 철탑 설치 지역 시발굴조사 필요 																		
9. 대구 달성 주변 날피골 공방·커뮤니티센터 건립	<ul style="list-style-type: none"> ○ 위치 : 대구시 서구 비산동 404-5, 406-9, 406-12, 406-13(문화재구역으로부터 4m 이격/1구역) ○ 사업내용 <ul style="list-style-type: none"> - 건축규모 : 1동, 지상 3층 - 건물높이 : 15.2m(지붕층 계단실 및 엘리베이터실 포함 15.2m) - 건축구조 : 철근콘크리트조, 평지붕 - 건축면적 234.73㎡, 연면적 622.50㎡ 	<ul style="list-style-type: none"> ○ 부결 - 역사문화환경 저해 우려 																		
10. 창덕궁 내 도시가스 배관 설치 공사	<ul style="list-style-type: none"> ○ 위치 : 서울시 종로구 와룡동 2-43, 2-105(문화재구역) ○ 사업내용 : 도시가스 배관 PE90mm로 약 40m 연장 (개별 수요는 63mm) 	<ul style="list-style-type: none"> ○ 조건부가결 - 시굴조사 필요 																		
11. 여주 영릉과 영릉 주변 도로확포장 공사	<ul style="list-style-type: none"> ○ 위치 : 경기도 여주시 능서면 번도리 882-8, 왕대리 952-21 일원(문화재구역과 연결/1, 2, 4구역) ○ 사업내용 <ul style="list-style-type: none"> - 연장 및 도로폭(2차선) : L=1.16km / B=11.0m 	<ul style="list-style-type: none"> ○ 원안가결 																		
12. 남양주 광릉 주변 봉선사 내 요사채 보수공사	<ul style="list-style-type: none"> ○ 위치 : 경기도 남양주 진접읍 부평리 255번지(문화재구역 으로부터 120m 이격/1구역) ○ 사업내용 <table border="1" data-bbox="411 1285 1121 1592" style="width: 100%; border-collapse: collapse; text-align: center;"> <thead> <tr> <th style="width: 25%;">구분</th> <th style="width: 25%;">현황</th> <th style="width: 50%;">개보수(증축)</th> </tr> </thead> <tbody> <tr> <td>대지면적</td> <td>10,085㎡</td> <td>좌동</td> </tr> <tr> <td>건축면적</td> <td>56.88㎡</td> <td>71.8㎡</td> </tr> <tr> <td>최고높이</td> <td>5.97m</td> <td>좌동</td> </tr> <tr> <td>구조</td> <td>한식목구조</td> <td>좌동</td> </tr> <tr> <td>내부개보수</td> <td>방3, 화장실1, 반침4, 보일러실1</td> <td>방3, 욕실3, 반침3, 보일러실1</td> </tr> </tbody> </table> <p data-bbox="411 1603 1121 1671">* 건물보수 : 기둥동바리 2개소, 하방교체 1개소, 기와부분 교체, 기단해체 및 바닥보수</p>	구분	현황	개보수(증축)	대지면적	10,085㎡	좌동	건축면적	56.88㎡	71.8㎡	최고높이	5.97m	좌동	구조	한식목구조	좌동	내부개보수	방3, 화장실1, 반침4, 보일러실1	방3, 욕실3, 반침3, 보일러실1	<ul style="list-style-type: none"> ○ 원안가결
구분	현황	개보수(증축)																		
대지면적	10,085㎡	좌동																		
건축면적	56.88㎡	71.8㎡																		
최고높이	5.97m	좌동																		
구조	한식목구조	좌동																		
내부개보수	방3, 화장실1, 반침4, 보일러실1	방3, 욕실3, 반침3, 보일러실1																		

건 명	내 용	결 과												
13. 고양 서오릉 주변 근린생활시설 신축	<p>○ 위치 : 경기도 고양시 용두동 432-56 외 1필지(문화재 구역으로부터 약 30m 이격/2구역)</p> <p>○ 사업내용</p> <table border="1" data-bbox="411 376 1118 640"> <thead> <tr> <th>구분</th> <th>현황</th> </tr> </thead> <tbody> <tr> <td>대지면적</td> <td>995.00㎡</td> </tr> <tr> <td>연면적</td> <td>267.97㎡</td> </tr> <tr> <td>건축면적</td> <td>185.76㎡</td> </tr> <tr> <td>최고높이</td> <td>10.6m / 경사지붕</td> </tr> <tr> <td>구조</td> <td>지상2층 / 1개동 / 철근콘크리트조</td> </tr> </tbody> </table>	구분	현황	대지면적	995.00㎡	연면적	267.97㎡	건축면적	185.76㎡	최고높이	10.6m / 경사지붕	구조	지상2층 / 1개동 / 철근콘크리트조	<p>○ 부결</p> <p>- 역사문화환경 저해 우려(높이 과다)</p>
구분	현황													
대지면적	995.00㎡													
연면적	267.97㎡													
건축면적	185.76㎡													
최고높이	10.6m / 경사지붕													
구조	지상2층 / 1개동 / 철근콘크리트조													
14. 파주 장릉 주변 근린생활시설 부지 조성	<p>○ 위치 : 경기도 파주시 탄현면 갈현리 857-2 외 1필지 (문화재구역으로부터 약 165m 이격/1구역)</p> <p>○ 사업내용</p> <table border="1" data-bbox="411 770 1118 1113"> <thead> <tr> <th>구분</th> <th>현황</th> </tr> </thead> <tbody> <tr> <td>대지면적</td> <td>765.00㎡</td> </tr> <tr> <td>건축면적</td> <td>274.38㎡(1동 196.80㎡, 2동 77.58㎡)</td> </tr> <tr> <td>최고높이</td> <td>7.5m</td> </tr> <tr> <td>구조</td> <td>지상1층 2개동 / 경사지붕 (1동/일반철골구조, 2동/경량철골구조)</td> </tr> <tr> <td>기타</td> <td>기존보강토 옹벽(H=1~5m, L=56m) 철거 후 L형, 역L형 옹벽(H=4.8m, L=136m)으로 신설</td> </tr> </tbody> </table>	구분	현황	대지면적	765.00㎡	건축면적	274.38㎡(1동 196.80㎡, 2동 77.58㎡)	최고높이	7.5m	구조	지상1층 2개동 / 경사지붕 (1동/일반철골구조, 2동/경량철골구조)	기타	기존보강토 옹벽(H=1~5m, L=56m) 철거 후 L형, 역L형 옹벽(H=4.8m, L=136m)으로 신설	<p>○ 원안가결</p>
구분	현황													
대지면적	765.00㎡													
건축면적	274.38㎡(1동 196.80㎡, 2동 77.58㎡)													
최고높이	7.5m													
구조	지상1층 2개동 / 경사지붕 (1동/일반철골구조, 2동/경량철골구조)													
기타	기존보강토 옹벽(H=1~5m, L=56m) 철거 후 L형, 역L형 옹벽(H=4.8m, L=136m)으로 신설													
15. 경주 원성왕릉 주변 단독주택 신축	<p>○ 위치 : 경북 경주시 외동읍 패릉리 산31번지 (문화재구역으로부터 380m 이격/1구역)</p> <p>○ 사업내용</p> <ul style="list-style-type: none"> - 건축면적 : 89.46㎡ - 최고높이 : 5.15m - 구조 : 철근콘크리트조 / 스페니쉬 기와잇기(경사지붕) - 토목 (주택 및 도로부지 포함) : 최고성토고 H=2.0m - 석축 : 총길이 69m(높이 0.5~1.6m, 길이 4.0m, 높이 0.5~2.9m, 길이 5.0m, 높이 1.6m, 길이 33.0m, 높이 2.0~2.9m, 길이 27.0m) - 도로 개설 : L=54m, A=302㎡, T=40cm(레미콘 및 쇄석 등) 	<p>○ 조건부가결</p> <p>- 시굴조사 필요</p>												
16. 경주 원성왕릉 주변 단독주택 신축	<p>○ 위치 : 경북 경주시 외동읍 패릉리 산31번지 (문화재구역으로부터 380m 이격/1구역)</p> <p>○ 사업내용</p> <ul style="list-style-type: none"> - 건축면적 : 89.46㎡ - 최고높이 : 5.15m - 구조 : 철근콘크리트조 / 스페니쉬 기와잇기(경사지붕) - 토목 : 최고절토고 1.27m, 최고성토고 H=1.0m - 석축 : 총길이 43m(높이 0.5~2.9m, 길이 23.0m, 높이 2.9m, 길이 20.0m) 	<p>○ 보류</p> <p>- 형질변경을 최소화 하는 설계로 보완 후 재검토</p>												

건 명	내 용	결 과												
17. 경주 나정 주변 단독주택 신축	<ul style="list-style-type: none"> ○ 위치 : 경북 경주시 탑동 732-1(문화재보호구역으로부터 57m 이격/1구역) ○ 사업내용 <table border="1" data-bbox="411 376 1118 593"> <tr> <td>구분</td> <td>'16.12월(부결)</td> <td>금회</td> </tr> <tr> <td>건축면적</td> <td>86.22㎡</td> <td>좌동</td> </tr> <tr> <td>건축구조</td> <td>철근콘크리트조, 한옥골기와지붕</td> <td>좌동</td> </tr> <tr> <td>층수 등</td> <td>지상1층, 6.7m</td> <td>지상1층, 6.5m</td> </tr> </table> <ul style="list-style-type: none"> - 차폐조경 식재 	구분	'16.12월(부결)	금회	건축면적	86.22㎡	좌동	건축구조	철근콘크리트조, 한옥골기와지붕	좌동	층수 등	지상1층, 6.7m	지상1층, 6.5m	<ul style="list-style-type: none"> ○ 부결 - 역사문화환경 저해 우려
구분	'16.12월(부결)	금회												
건축면적	86.22㎡	좌동												
건축구조	철근콘크리트조, 한옥골기와지붕	좌동												
층수 등	지상1층, 6.7m	지상1층, 6.5m												
18. 경주 남산 일원 주변 단독주택 신축	<ul style="list-style-type: none"> ○ 위치 : 경북 경주시 내남면 용장리 485-5번지 (문화재구역으로부터 175m 이격/2구역) ○ 사업내용 <ul style="list-style-type: none"> - 건축면적 : 122.72㎡ - 연면적 : 173.68㎡ - 구조 : 경량철골조, 테릴기와 - 층수 등 : 지상2층, 9.1m 	<ul style="list-style-type: none"> ○ 부결 - 역사문화환경 저해 우려 												
19. 부여 정림사지 주변 단독주택 신축	<ul style="list-style-type: none"> ○ 위치 : 충남 부여군 부여읍 동남리 6-15, 6-11 (문화재구역으로부터 168m 이격/1구역) ○ 사업내용 <ul style="list-style-type: none"> - 대지면적 : 243㎡(매장유존지역 아님) - 건축규모 : 28~29평 계획/2층/철근 콘크리트 	<ul style="list-style-type: none"> ○ 조건부가결 - 시굴조사 필요 - 설계도서(높이 등) 확인 필요 												
20. 서울 한양도성 주변 건축물 신축	<ul style="list-style-type: none"> ○ 위치 : 서울시 성북구 삼선동1가 3-2, 3-3, 5 (문화재보호구역으로부터 33m 이격) ○ 사업내용 <ul style="list-style-type: none"> - 대지면적 : 400.6㎡ - 건축면적/연면적 : 211.28㎡/2,131.43㎡ - 규모 : 지하2층, 지상9층(높이 29.95m) 	<ul style="list-style-type: none"> ○ 부결 - 역사문화환경 저해 우려(신축높이 과다) 												
21. 경희궁지 주변 태양광 발전시설 설치	<ul style="list-style-type: none"> ○ 위치 : 서울시 종로구 신문로2가 2-77(문화재구역으로부터 5m 이격/1구역) ○ 사업내용 <ul style="list-style-type: none"> - 발전용량 : 25kW(335Wp×75매) - 태양광 발전 모듈 구조물 설치 : 수량 75매 / 2,000㎡ * 모듈 구조물(1개) 규모 <ul style="list-style-type: none"> · 가로 1,994mm×세로1,000mm×최고높이600mm(최저높이300mm) 	<ul style="list-style-type: none"> ○ 부결 - 역사문화환경 저해 우려 												
22. 상주 북룡동 유적 주변 도시계획도로 (소로3-149) 개설	<ul style="list-style-type: none"> ○ 위치 : 경북 상주시 성동동 64-7번지 일원 (문화재구역으로부터 320m 이격/2구역) ○ 사업내용 <ul style="list-style-type: none"> - 규모 : B=6.0m, L=57.0m - 토공, 배수공, 상수도공, 구조물공, 포장공, 부대공 등 	<ul style="list-style-type: none"> ○ 조건부가결 - 시굴조사 필요 												
23. 상주 북룡동 유적 주변 도시계획도로 (소로1-18) 개설	<ul style="list-style-type: none"> ○ 위치 : 경북 상주시 냉림동 39-26 일원(문화재구역으로부터 200m 이격/2구역) ○ 사업내용 <ul style="list-style-type: none"> - 규모 : B=10.0m, L=130.0m / B=15.0m, L=49.0m - 토공, 우수공, 오수공, 상수도공, 구조물공, 포장공, 부대공 등 	<ul style="list-style-type: none"> ○ 조건부가결 - 시굴조사 필요 												

건 명	내 용	결 과						
24. 고령 지산동 고분군 주변 로컬푸드 직판장 신축	<ul style="list-style-type: none"> ○ 위치 : 경북 고령군 대가야읍 고아리 588(농촌문화체험 특구 내)(문화재구역으로부터 100m 이격/2구역) ○ 사업내용 <ul style="list-style-type: none"> - 건축규모 : 1동, 지상1층(건물높이 7.35m) - 건축면적 105.84㎡, 경량철골구조 	<ul style="list-style-type: none"> ○ 조건부가결 - 표본조사 선행할 것 						
25. 고령 사부동과 기산동 요지 주변 단독주택 신축(허가사항 변경허가)	<ul style="list-style-type: none"> ○ 위치 : 경북 고령군 성산면 사부리 151, 153, 154번지 (문화재구역으로부터 190m 이격/1구역) ○ 사업내용 <table border="1" style="width: 100%; border-collapse: collapse;"> <thead> <tr> <th colspan="2" style="text-align: center;">변경후</th> </tr> </thead> <tbody> <tr> <td style="width: 20%; text-align: center; vertical-align: middle;">단독주택 3동</td> <td> <ul style="list-style-type: none"> - 대지면적 : 1,005.00㎡ - 건축구조 : 좌동 - 건축규모 : 좌동 - 최고높이 : 좌동 - 연면적 합계 : 좌동 </td> </tr> <tr> <td style="width: 20%; text-align: center; vertical-align: middle;">진입로 개설</td> <td> <ul style="list-style-type: none"> - 구조물공(전석쌓기) (H=0.5~1.4m,L=11m), (H=0.5~1.5m,L=10m), (H=0.5~1.7m, L=13m), (H=1.4m, L=13m) - 토공 <ul style="list-style-type: none"> · 성토량 79.70㎡(최고높이 1.3m) · 절토량 197.10㎡(최고높이 1.8m) - 배수공 <ul style="list-style-type: none"> · P.E 우수받이 (410*510*600) 7개소 · PE이중벽관(D200) 78m · 빗물방지턱설치(200*200) 45m · U형측구(B=0.2m) 40m </td> </tr> </tbody> </table>	변경후		단독주택 3동	<ul style="list-style-type: none"> - 대지면적 : 1,005.00㎡ - 건축구조 : 좌동 - 건축규모 : 좌동 - 최고높이 : 좌동 - 연면적 합계 : 좌동 	진입로 개설	<ul style="list-style-type: none"> - 구조물공(전석쌓기) (H=0.5~1.4m,L=11m), (H=0.5~1.5m,L=10m), (H=0.5~1.7m, L=13m), (H=1.4m, L=13m) - 토공 <ul style="list-style-type: none"> · 성토량 79.70㎡(최고높이 1.3m) · 절토량 197.10㎡(최고높이 1.8m) - 배수공 <ul style="list-style-type: none"> · P.E 우수받이 (410*510*600) 7개소 · PE이중벽관(D200) 78m · 빗물방지턱설치(200*200) 45m · U형측구(B=0.2m) 40m 	<ul style="list-style-type: none"> ○ 보류 - 설계도면 보완 후 재검토
변경후								
단독주택 3동	<ul style="list-style-type: none"> - 대지면적 : 1,005.00㎡ - 건축구조 : 좌동 - 건축규모 : 좌동 - 최고높이 : 좌동 - 연면적 합계 : 좌동 							
진입로 개설	<ul style="list-style-type: none"> - 구조물공(전석쌓기) (H=0.5~1.4m,L=11m), (H=0.5~1.5m,L=10m), (H=0.5~1.7m, L=13m), (H=1.4m, L=13m) - 토공 <ul style="list-style-type: none"> · 성토량 79.70㎡(최고높이 1.3m) · 절토량 197.10㎡(최고높이 1.8m) - 배수공 <ul style="list-style-type: none"> · P.E 우수받이 (410*510*600) 7개소 · PE이중벽관(D200) 78m · 빗물방지턱설치(200*200) 45m · U형측구(B=0.2m) 40m 							
26. 양산 북정리 고분군 주변 다가구 주택 신축	<ul style="list-style-type: none"> ○ 위치 : 경남 양산시 신기동 172-1(문화재구역으로부터 285m 이격) ○ 내용 <ul style="list-style-type: none"> - 대지면적 : 354.50㎡ - 건축면적 : 211.05㎡ / 연면적 : 713.56㎡ - 철근콘크리트 구조 - 높이 : 지상4층 / 16.30M 	<ul style="list-style-type: none"> ○ 원안가결 						
27. 강화 외성 주변 공장 신축	<ul style="list-style-type: none"> ○ 위치 : 인천시 강화군 불은면 덕성리 585-5(문화재구역으로부터 400m 이격/4구역) ○ 개요 : 신청면적(2,873㎡) ○ 주 1동 : 공장/사무실 <ul style="list-style-type: none"> - 건축/연면적 : 716.6㎡/1,320.58㎡ - 구조/크기 : 철골조/지상 3층 - 높이 : 13.37m ○ 주 2동 : 공장/창고 <ul style="list-style-type: none"> - 건축/연면적 : 234.95㎡/469.9㎡ - 구조/크기 : 철골조/지상 2층 - 높이 : 11.15m <p>* 옹벽 4.9m, 법면 3.1m 있음</p>	<ul style="list-style-type: none"> ○ 원안가결 						

건 명	내 용	결 과																														
28. 강화 외성 주변 단독주택 신축	<ul style="list-style-type: none"> ○ 위치 : 인천시 강화군 불은면 오두리 88-8, -12, -13 (문화재구역으로부터 90m 이격/1구역) ○ 사업내용 <ul style="list-style-type: none"> - 대지면적 : 2,150㎡ - 건축면적/연면적 : 537.36㎡/537.36㎡ - 높이 : 1동 및 2동 5.4m, 3동 및 4동 5.3m - 용벽 : 2~4m(146m) - 절토변경 : (당초) 1.5m ~ 3.8m, (변경) 0.4m ~ 1.8m 	<ul style="list-style-type: none"> ○ 부결 - 역사문화환경 저해 우려 																														
29. 강화 외성 주변 진입도로 부지조성(허가 사항 변경허가)	<ul style="list-style-type: none"> ○ 위치 : 인천시 강화군 선원면 연리 422-6, 422-7, 422-44, 422-45(문화재구역으로부터 20m 이격/1, 3구역) ○ 신청사항 <ul style="list-style-type: none"> - 변경사항 : 폭 10.8m(당초 폭 7m, 면적 130㎡ 증가), 길이 : 52.8m <table border="1" data-bbox="411 757 1118 1014" style="width: 100%; border-collapse: collapse; text-align: center;"> <thead> <tr> <th>지번</th> <th>지적</th> <th>부지</th> <th>진입로</th> <th>전용이외 면적</th> <th>비고</th> </tr> </thead> <tbody> <tr> <td>422-7(전)</td> <td>745.00</td> <td>0.00</td> <td>350.00</td> <td>395.00</td> <td>+130.00</td> </tr> <tr> <td>422-44(임)</td> <td>3,323.00</td> <td>2,392.00</td> <td>0.00</td> <td>931.00</td> <td></td> </tr> <tr> <td>422-45(임)</td> <td>1,720.00</td> <td>1,575.00</td> <td>145.00</td> <td>0.00</td> <td></td> </tr> <tr> <td>계</td> <td>5,788.00</td> <td>3,967.00</td> <td>495.00</td> <td>1,326.00</td> <td></td> </tr> </tbody> </table>	지번	지적	부지	진입로	전용이외 면적	비고	422-7(전)	745.00	0.00	350.00	395.00	+130.00	422-44(임)	3,323.00	2,392.00	0.00	931.00		422-45(임)	1,720.00	1,575.00	145.00	0.00		계	5,788.00	3,967.00	495.00	1,326.00		<ul style="list-style-type: none"> ○ 부결 - 역사문화환경 저해 우려
지번	지적	부지	진입로	전용이외 면적	비고																											
422-7(전)	745.00	0.00	350.00	395.00	+130.00																											
422-44(임)	3,323.00	2,392.00	0.00	931.00																												
422-45(임)	1,720.00	1,575.00	145.00	0.00																												
계	5,788.00	3,967.00	495.00	1,326.00																												
30. 울산 경상좌도 병영성 주변 공동주택 신축	<ul style="list-style-type: none"> ○ 위치 : 울산시 중구 서동 346, 347, 348, 370-7, 371, 655번지(문화재구역으로부터 30m 이격) ○ 건축규모 <table border="1" data-bbox="411 1144 1118 1321" style="width: 100%; border-collapse: collapse; text-align: center;"> <thead> <tr> <th>구 분</th> <th>금회신청</th> </tr> </thead> <tbody> <tr> <td>대지면적</td> <td>1,186.00㎡</td> </tr> <tr> <td>연면적/건축면적</td> <td>2,222.96㎡/598.33㎡</td> </tr> <tr> <td>높이/규모</td> <td>15.05m/지상5층</td> </tr> </tbody> </table>	구 분	금회신청	대지면적	1,186.00㎡	연면적/건축면적	2,222.96㎡/598.33㎡	높이/규모	15.05m/지상5층	<ul style="list-style-type: none"> ○ 부결 - 역사문화환경 저해 우려(신축높이 과다) 																						
구 분	금회신청																															
대지면적	1,186.00㎡																															
연면적/건축면적	2,222.96㎡/598.33㎡																															
높이/규모	15.05m/지상5층																															
31. 울산 경상좌도 병영성 주변 다세대주택 신축	<ul style="list-style-type: none"> ○ 위치 : 울산시 중구 남외동 280번지, 283-1번지 등 2필지 (문화재구역으로부터 18m 이격) ○ 건축규모 <table border="1" data-bbox="411 1451 1118 1628" style="width: 100%; border-collapse: collapse; text-align: center;"> <thead> <tr> <th>구 분</th> <th>금회신청</th> </tr> </thead> <tbody> <tr> <td>대지면적</td> <td>831.00㎡</td> </tr> <tr> <td>연면적/건축면적</td> <td>1932.00㎡/493.30㎡</td> </tr> <tr> <td>최고높이/규모</td> <td>13.8m/지하 1층, 지상4층</td> </tr> </tbody> </table>	구 분	금회신청	대지면적	831.00㎡	연면적/건축면적	1932.00㎡/493.30㎡	최고높이/규모	13.8m/지하 1층, 지상4층	<ul style="list-style-type: none"> ○ 원안가결 																						
구 분	금회신청																															
대지면적	831.00㎡																															
연면적/건축면적	1932.00㎡/493.30㎡																															
최고높이/규모	13.8m/지하 1층, 지상4층																															
32. 수원 화성 주변 태양광발전 설비 설치	<ul style="list-style-type: none"> ○ 위치 : 경기도 수원시 팔달구 지동 212-3(문화재구역 으로부터 약 220m 이격/7구역) ○ 사업내용 <table border="1" data-bbox="411 1756 1118 1975" style="width: 100%; border-collapse: collapse; text-align: center;"> <thead> <tr> <th>구 분</th> <th>신청안</th> </tr> </thead> <tbody> <tr> <td>기존건축높이</td> <td>16.3m</td> </tr> <tr> <td>모듈규모(가로×세로)</td> <td>5.936×14.92, 7.918×14.92</td> </tr> <tr> <td>모듈면적</td> <td>206.70㎡</td> </tr> <tr> <td>시설최고높이</td> <td>2.976㎡</td> </tr> </tbody> </table>	구 분	신청안	기존건축높이	16.3m	모듈규모(가로×세로)	5.936×14.92, 7.918×14.92	모듈면적	206.70㎡	시설최고높이	2.976㎡	<ul style="list-style-type: none"> ○ 원안가결 																				
구 분	신청안																															
기존건축높이	16.3m																															
모듈규모(가로×세로)	5.936×14.92, 7.918×14.92																															
모듈면적	206.70㎡																															
시설최고높이	2.976㎡																															

건 명	내 용	결 과																														
33. 오산 독산성과 세마대지 주변 부지조성 및 단독주택 신축	<p>○ 위치 : 경기도 오산시 지곶동 332번지(임)(문화재구역으로부터 386m 이격/1구역)</p> <p>○ 사업내용</p> <table border="1" data-bbox="411 376 1121 768"> <thead> <tr> <th>구 분</th> <th>신청안</th> <th>비고</th> </tr> </thead> <tbody> <tr> <td>부지면적</td> <td>8,458㎡</td> <td>도로 830㎡포함</td> </tr> <tr> <td>지 목</td> <td>임야</td> <td></td> </tr> <tr> <td>건축면적</td> <td>1,362.78㎡</td> <td>건폐율 17.87%</td> </tr> <tr> <td>연 면 적</td> <td>1,362.78㎡</td> <td>용적률 17.67%</td> </tr> <tr> <td>규 모</td> <td>지상 1층</td> <td>20개동</td> </tr> <tr> <td>구 조</td> <td>한식 목구조</td> <td></td> </tr> <tr> <td>최고높이</td> <td>6.9m</td> <td>경사지붕</td> </tr> <tr> <td>주차대수</td> <td>10대</td> <td></td> </tr> </tbody> </table>	구 분	신청안	비고	부지면적	8,458㎡	도로 830㎡포함	지 목	임야		건축면적	1,362.78㎡	건폐율 17.87%	연 면 적	1,362.78㎡	용적률 17.67%	규 모	지상 1층	20개동	구 조	한식 목구조		최고높이	6.9m	경사지붕	주차대수	10대		<p>○ 부결</p> <p>- 역사문화환경 저해 우려(절토 과다)</p>			
구 분	신청안	비고																														
부지면적	8,458㎡	도로 830㎡포함																														
지 목	임야																															
건축면적	1,362.78㎡	건폐율 17.87%																														
연 면 적	1,362.78㎡	용적률 17.67%																														
규 모	지상 1층	20개동																														
구 조	한식 목구조																															
최고높이	6.9m	경사지붕																														
주차대수	10대																															
34. 화성 당성 주변 별채 및 조림사업	<p>○ 위치 : 경기도 화성시 송산면 칠곡리 산54, 산55-5, 산55-10번지(문화재구역과 연접/1구역)</p> <p>○ 사업내용</p> <table border="1" data-bbox="411 902 1121 1272"> <thead> <tr> <th>구 분</th> <th>칠곡리 산54</th> <th>칠곡리 산55-5</th> <th>칠곡리 산55-10</th> <th>비고</th> </tr> </thead> <tbody> <tr> <td>별채면적</td> <td>17,000㎡</td> <td>6,000㎡</td> <td>3,900㎡</td> <td>26,900㎡</td> </tr> <tr> <td>별채량</td> <td>845본 (141,88㎡)</td> <td>270본 (51.71㎡)</td> <td>206본 (33.65㎡)</td> <td></td> </tr> <tr> <td>조림면적</td> <td>17,000㎡</td> <td>6,000㎡</td> <td>3,900㎡</td> <td></td> </tr> <tr> <td>조림량</td> <td>5,100본</td> <td>1,800본</td> <td>1,170본</td> <td>1.8m간격</td> </tr> <tr> <td>수종</td> <td>소나무 (2년생)</td> <td>소나무 (2년생)</td> <td>잣나무 (4년생)</td> <td></td> </tr> </tbody> </table>	구 분	칠곡리 산54	칠곡리 산55-5	칠곡리 산55-10	비고	별채면적	17,000㎡	6,000㎡	3,900㎡	26,900㎡	별채량	845본 (141,88㎡)	270본 (51.71㎡)	206본 (33.65㎡)		조림면적	17,000㎡	6,000㎡	3,900㎡		조림량	5,100본	1,800본	1,170본	1.8m간격	수종	소나무 (2년생)	소나무 (2년생)	잣나무 (4년생)		<p>○ 조건부가결</p> <p>- 시굴조사 필요</p> <p>- 체성부에서 20m 이격 후 시행</p>
구 분	칠곡리 산54	칠곡리 산55-5	칠곡리 산55-10	비고																												
별채면적	17,000㎡	6,000㎡	3,900㎡	26,900㎡																												
별채량	845본 (141,88㎡)	270본 (51.71㎡)	206본 (33.65㎡)																													
조림면적	17,000㎡	6,000㎡	3,900㎡																													
조림량	5,100본	1,800본	1,170본	1.8m간격																												
수종	소나무 (2년생)	소나무 (2년생)	잣나무 (4년생)																													
35. 광주 조선백자 요지 주변 제1종근린생활 시설 신축	<p>○ 위치 : 경기도 광주시 초월읍 선동리 산10-38 (문화재구역으로부터 78m 이격/1구역)</p> <p>○ 사업내용</p> <table border="1" data-bbox="411 1417 1121 1762"> <thead> <tr> <th>구 분</th> <th>내용</th> <th>비고</th> </tr> </thead> <tbody> <tr> <td>부지면적</td> <td>2,730㎡</td> <td>596㎡(도로편입)</td> </tr> <tr> <td>지 목</td> <td>임야</td> <td></td> </tr> <tr> <td>건축면적</td> <td>497.0㎡</td> <td>건폐율 18.21%</td> </tr> <tr> <td>연 면 적</td> <td>492.0㎡</td> <td>용적률 18.02%</td> </tr> <tr> <td>규 모</td> <td>지상 1층</td> <td>1동</td> </tr> <tr> <td>구 조</td> <td>조립식(패널) 구조</td> <td></td> </tr> <tr> <td>최고높이</td> <td>9.3m</td> <td>경사지붕</td> </tr> </tbody> </table>	구 분	내용	비고	부지면적	2,730㎡	596㎡(도로편입)	지 목	임야		건축면적	497.0㎡	건폐율 18.21%	연 면 적	492.0㎡	용적률 18.02%	규 모	지상 1층	1동	구 조	조립식(패널) 구조		최고높이	9.3m	경사지붕	<p>○ 부결</p> <p>- 역사문화환경 저해 우려</p>						
구 분	내용	비고																														
부지면적	2,730㎡	596㎡(도로편입)																														
지 목	임야																															
건축면적	497.0㎡	건폐율 18.21%																														
연 면 적	492.0㎡	용적률 18.02%																														
규 모	지상 1층	1동																														
구 조	조립식(패널) 구조																															
최고높이	9.3m	경사지붕																														

건 명	내 용	결 과																								
36. 광주 조선백자 요지 주변 제1종근린생활 시설 신축	○ 위치 : 경기도 광주시 초월읍 선동리 산10-39 (문화재구역으로부터 57m 이격/1구역) ○ 사업내용 <table border="1" data-bbox="411 376 1123 725"> <thead> <tr> <th>구 분</th> <th>내용</th> <th>비고</th> </tr> </thead> <tbody> <tr> <td>부지면적</td> <td>2,930m²</td> <td></td> </tr> <tr> <td>지 목</td> <td>임야</td> <td></td> </tr> <tr> <td>건축면적</td> <td>497.0m²</td> <td>건폐율 16.96%</td> </tr> <tr> <td>연 면 적</td> <td>492.0m²</td> <td>용적률 16.79%</td> </tr> <tr> <td>규 모</td> <td>지상 1층</td> <td>1동</td> </tr> <tr> <td>구 조</td> <td>조립식(패널) 구조</td> <td></td> </tr> <tr> <td>최고높이</td> <td>9.3m</td> <td>경사지붕</td> </tr> </tbody> </table>	구 분	내용	비고	부지면적	2,930m ²		지 목	임야		건축면적	497.0m ²	건폐율 16.96%	연 면 적	492.0m ²	용적률 16.79%	규 모	지상 1층	1동	구 조	조립식(패널) 구조		최고높이	9.3m	경사지붕	○ 부결 - 역사문화환경 저해 우려
구 분	내용	비고																								
부지면적	2,930m ²																									
지 목	임야																									
건축면적	497.0m ²	건폐율 16.96%																								
연 면 적	492.0m ²	용적률 16.79%																								
규 모	지상 1층	1동																								
구 조	조립식(패널) 구조																									
최고높이	9.3m	경사지붕																								
37. 광주 조선백자 요지 주변 제1종근린생활 시설 신축	○ 위치 : 경기도 광주시 초월읍 선동리 산10-40 (문화재구역으로부터 77m 이격/1구역) ○ 사업내용 <table border="1" data-bbox="411 857 1123 1207"> <thead> <tr> <th>구 분</th> <th>내용</th> <th>비고</th> </tr> </thead> <tbody> <tr> <td>부지면적</td> <td>1,546m²</td> <td></td> </tr> <tr> <td>지 목</td> <td>임야</td> <td></td> </tr> <tr> <td>건축면적</td> <td>240.0m²</td> <td>건폐율 15.52%</td> </tr> <tr> <td>연 면 적</td> <td>240.0m²</td> <td>용적률 15.52%</td> </tr> <tr> <td>규 모</td> <td>지상 1층</td> <td>1동</td> </tr> <tr> <td>구 조</td> <td>조립식(패널) 구조</td> <td></td> </tr> <tr> <td>최고높이</td> <td>9.3m</td> <td>경사지붕</td> </tr> </tbody> </table>	구 분	내용	비고	부지면적	1,546m ²		지 목	임야		건축면적	240.0m ²	건폐율 15.52%	연 면 적	240.0m ²	용적률 15.52%	규 모	지상 1층	1동	구 조	조립식(패널) 구조		최고높이	9.3m	경사지붕	○ 부결 - 역사문화환경 저해 우려
구 분	내용	비고																								
부지면적	1,546m ²																									
지 목	임야																									
건축면적	240.0m ²	건폐율 15.52%																								
연 면 적	240.0m ²	용적률 15.52%																								
규 모	지상 1층	1동																								
구 조	조립식(패널) 구조																									
최고높이	9.3m	경사지붕																								
38. 광주 조선백자 요지 주변 제1·2종근린생 활시설 신축	○ 위치 : 경기도 광주시 초월읍 무갑리 산129-5, 496-1번지 (문화재구역으로부터 15~40m 이격/1구역) ○ 사업내용 <table border="1" data-bbox="411 1339 1123 1688"> <thead> <tr> <th>구 분</th> <th>내용</th> <th>비고</th> </tr> </thead> <tbody> <tr> <td>부지면적</td> <td>4,562m²</td> <td></td> </tr> <tr> <td>지 목</td> <td>임야</td> <td></td> </tr> <tr> <td>건축면적</td> <td>481.5m²(192/192/97.5)</td> <td>건폐율 10.55%</td> </tr> <tr> <td>연 면 적</td> <td>481.5m²(192/192/97.5)</td> <td>용적률 10.55%</td> </tr> <tr> <td>규 모</td> <td>지상 1층</td> <td>3개동</td> </tr> <tr> <td>구 조</td> <td>일반철골구조</td> <td></td> </tr> <tr> <td>최고높이</td> <td>1·2동(4.5m)/3동(4.8m)</td> <td>경사지붕</td> </tr> </tbody> </table>	구 분	내용	비고	부지면적	4,562m ²		지 목	임야		건축면적	481.5m ² (192/192/97.5)	건폐율 10.55%	연 면 적	481.5m ² (192/192/97.5)	용적률 10.55%	규 모	지상 1층	3개동	구 조	일반철골구조		최고높이	1·2동(4.5m)/3동(4.8m)	경사지붕	○ 부결 - 역사문화환경 저해 우려
구 분	내용	비고																								
부지면적	4,562m ²																									
지 목	임야																									
건축면적	481.5m ² (192/192/97.5)	건폐율 10.55%																								
연 면 적	481.5m ² (192/192/97.5)	용적률 10.55%																								
규 모	지상 1층	3개동																								
구 조	일반철골구조																									
최고높이	1·2동(4.5m)/3동(4.8m)	경사지붕																								

건 명	내 용	결 과																											
39. 광주 조선백자 요지 주변 제1종근린생활 시설 신축 (허가사항 변경허가)	<p>○ 위치 : 경기도 광주시 초월읍 무갑리 24번지(문화재 구역으로부터 60m 이격/1구역)</p> <p>○ 사업내용</p> <table border="1" data-bbox="411 376 1121 728"> <thead> <tr> <th>구분</th> <th>당초</th> <th>신청안</th> </tr> </thead> <tbody> <tr> <td>대지면적</td> <td>843.0m²(지적 1,842.0m²)</td> <td>784.00m²(지적 1,842.0m²)</td> </tr> <tr> <td>건축면적</td> <td>104.18m²</td> <td>155.35m²</td> </tr> <tr> <td>연면적</td> <td>104.18m²</td> <td>155.35m²</td> </tr> <tr> <td>층수</td> <td>지상 1층</td> <td>지상 1층</td> </tr> <tr> <td>높이</td> <td>7.57m</td> <td>7.8m</td> </tr> <tr> <td>구조</td> <td>한식 목구조</td> <td>철근콘크리트</td> </tr> <tr> <td>지붕</td> <td>경사지붕</td> <td>평지붕</td> </tr> </tbody> </table>	구분	당초	신청안	대지면적	843.0m ² (지적 1,842.0m ²)	784.00m ² (지적 1,842.0m ²)	건축면적	104.18m ²	155.35m ²	연면적	104.18m ²	155.35m ²	층수	지상 1층	지상 1층	높이	7.57m	7.8m	구조	한식 목구조	철근콘크리트	지붕	경사지붕	평지붕	<p>○ 부결</p> <p>- 역사문화환경 저해 우려</p>			
구분	당초	신청안																											
대지면적	843.0m ² (지적 1,842.0m ²)	784.00m ² (지적 1,842.0m ²)																											
건축면적	104.18m ²	155.35m ²																											
연면적	104.18m ²	155.35m ²																											
층수	지상 1층	지상 1층																											
높이	7.57m	7.8m																											
구조	한식 목구조	철근콘크리트																											
지붕	경사지붕	평지붕																											
40. 광주 조선백자 요지 주변 단독주택 신축	<p>○ 위치 : 경기도 광주시 초월읍 무갑리 24-1번지(문화재 구역으로부터 20m 이격/1구역)</p> <p>○ 사업내용</p> <table border="1" data-bbox="411 857 1121 1254"> <thead> <tr> <th>구 분</th> <th>내용</th> <th>비고</th> </tr> </thead> <tbody> <tr> <td>부지면적</td> <td>784m²</td> <td>지적면적 1,842m²</td> </tr> <tr> <td>지 목</td> <td>답</td> <td></td> </tr> <tr> <td>건축면적</td> <td>135.81m²</td> <td>건폐율 17.32%</td> </tr> <tr> <td>연 면 적</td> <td>135.81m²</td> <td>용적률 17.32%</td> </tr> <tr> <td>규 모</td> <td>지상 1층</td> <td>1개동</td> </tr> <tr> <td>구 조</td> <td>한식 목구조</td> <td></td> </tr> <tr> <td>최고높이</td> <td>7.57m</td> <td>경사지붕</td> </tr> <tr> <td>주차대수</td> <td>1대</td> <td></td> </tr> </tbody> </table>	구 분	내용	비고	부지면적	784m ²	지적면적 1,842m ²	지 목	답		건축면적	135.81m ²	건폐율 17.32%	연 면 적	135.81m ²	용적률 17.32%	규 모	지상 1층	1개동	구 조	한식 목구조		최고높이	7.57m	경사지붕	주차대수	1대		<p>○ 원안가결</p>
구 분	내용	비고																											
부지면적	784m ²	지적면적 1,842m ²																											
지 목	답																												
건축면적	135.81m ²	건폐율 17.32%																											
연 면 적	135.81m ²	용적률 17.32%																											
규 모	지상 1층	1개동																											
구 조	한식 목구조																												
최고높이	7.57m	경사지붕																											
주차대수	1대																												

라. 의결사항

- 접수

4. 국가지정문화재 현상변경 처리 보고

가. 제안사항

경기도 수원시 소재 사적 제3호 「수원 화성」 주변 다가구주택 신축을 위한 국가지정문화재 현상변경 허가신청 등 47건에 대하여 관계전문가의 검토를 거쳐 다음과 같이 처리하였음을 보고합니다.

나. 처리내용

문 화 재	소재지	신청인	사 업 내 용	처리결과	처리일자
사적 제3호 수원 화성	경기도 수원시	○○○	<다가구주택 신축> ○ 위치 : 경기도 수원시 팔달구 화서동 58-16번지(문화재구역으로부터 300m 이격/9구역) ○ 사업내용 - 대지면적 : 153.7㎡ - 건축면적/연면적 : 92.1㎡/235.33㎡ - 층수/최고높이 : 지상3층 / 11.6m - 구조 : 철근콘크리트 구조	허가	'17.04.13
사적 제3호 수원 화성	경기도 수원시	○○○	<도시형생활주택 신축> ○ 위치 : 경기도 수원시 팔달구 우만동 509-11번지(문화재구역으로부터 450m 이격/9구역) ○ 사업내용 - 대지면적 : 677.0㎡ - 건축면적/연면적 : 400.44㎡/1,314.62㎡ - 층수/최고높이 : 지상5층 / 17.2m - 구조 : 철근콘크리트 구조	허가	'17.05.01
사적 제3호 수원 화성	경기도 수원시	○○○	<도시형생활주택 신축> ○ 위치 : 경기도 수원시 팔달구 우만동 509-21번지(문화재구역으로부터 400m 이격/9구역) ○ 사업내용 - 대지면적 : 717.7㎡ - 건축면적/연면적 : 400.44㎡/1,314.62㎡ - 층수/최고높이 : 지상5층 / 17.35m - 구조 : 철근콘크리트 구조	허가	'17.05.01

문 화 재	소재지	신청인	사 업 내 용	처리결과	처리일자
사적 제3호 수원 화성	경기도 수원시	○○○	<p><도시형생활주택 신축></p> <ul style="list-style-type: none"> ○ 위치 : 경기도 수원시 팔달구 우만동 509-12번지(문화재구역으로부터 410m 이격/9구역) ○ 사업내용 <ul style="list-style-type: none"> - 대지면적 : 717.7㎡ - 건축면적/연면적 : 400.44㎡/1,314.62㎡ - 층수/최고높이 : 지상5층 / 17.35m - 구조 : 철근콘크리트 구조 	허가	'17.05.01
사적 제3호 수원 화성	경기도 수원시	○○○	<p><근린공원 경계부 옹벽 안전정비 및 공원 진입로 공사></p> <ul style="list-style-type: none"> ○ 위치 : 경기도 수원시 장안구 연무동 164-1번지 일원(문화재구역으로부터 200m 이격/1구역) ○ 사업내용 <ul style="list-style-type: none"> - 토공 : 구조물터파기(389.57㎡), 퇴메우기 및 다짐(221.58㎡), 사토(167.99㎡), 표토제거(236.7㎡) - 배수공 : U형플룸관(115m), 집수정(7개), 흙관(2.5m) - 포장공 : 아스콘포장(324.5㎡) - 구조물공 : 옹벽(44.5m/H=1.8m), H-beam(54m), 데크설치(205.08㎡), 난간설(142경간) - 부대시설공 : 차선도색(14.17㎡/백색도색) 	허가	'17.05.01
사적 제10호 서울 한양도성	서울시 종로구	○○○	<p><가설건축물 설치></p> <ul style="list-style-type: none"> ○ 위치 : 서울시 종로구 부암동 338-46, 47 ○ 사업내용 : 가설건축물 설치 12동(4동씩 3층) <ul style="list-style-type: none"> - 대지면적 : 328.0㎡ - 건축면적 : 88.2㎡ - 연 면 적 : 244.8㎡ - 최고높이 : 8m 	허가	'17.04.19
사적 제10호 서울 한양도성	서울시 중구	○○○	<p><보호구역 내외 건축물 용도 변경></p> <ul style="list-style-type: none"> ○ 위치 : 서울시 중구 신당동 821-10 ○ 사업내용 : 건축물 용도 변경(창고 및 주택→근린생활시설(사무소) 및 주택) 	허가	'17.05.12
사적 제11호 서울 풍납동 토성	서울시 송파구	○○○	<p><탐방로 조명 설치></p> <ul style="list-style-type: none"> ○ 위치 : 서울시 송파구 풍납동 310번지 등(문화재구역) ○ 사업내용 <ul style="list-style-type: none"> - 지중배관·배선 1.88km(깊이 50cm 굴착), 조명등주(5m) 설치 85개소, 분전함 4개소 설치 	허가	'17.04.21

문 화 재	소재지	신청인	사 업 내 용	처리결과	처리일자
사적 제48호 관문성	경북 경주시	○○○	<p><차고지 부지조성></p> <ul style="list-style-type: none"> ○ 위치 : 경북 경주시 외동읍 모화리 172-12(문화재구역으로부터 100m 이격/1구역) ○ 사업내용 <ul style="list-style-type: none"> - 토목구조 : 석축(찰쌓기 57.0㎡, 기초 및 천단 38㎡), 콘크리트포장 (T=20cm) A=263㎡ 	허가	'17.05.16
사적 제48호 관문성	경북 경주시	○○○	<p><인공구조물 설치(허가사항 변경허가)></p> <ul style="list-style-type: none"> ○ 위치 : 경북 경주시 외동읍 모화리 1747-1번지 외 9필지(문화재구역으로부터 332m 이격/1구역) ○ 사업내용 : 교량의 형식만 변경(DB 합성거더교⇒경량 Precom 거더교) <ul style="list-style-type: none"> - 교량설치(B=31m, L=60m) 1개소 - 낙차보(B=1.2m, L=57.2m, H=1m) 1개소 - 세굴방지블럭 266개소 - L형옹벽(H=4.5m~5m, L=135m) 	허가	'17.05.16
사적 제57호 남한산성	경기도 광주시	○○○	<p><토지형질변경(절토)></p> <ul style="list-style-type: none"> ○ 위치 : 경기도 광주시 남한산성면 검복리 297-8번지(문화재구역으로부터 307m 이격/1구역) ○ 사업내용 <ul style="list-style-type: none"> - 사업면적 : 306.0㎡ - 절토면적 : 306.0㎡ - 석축쌓기 : 55m(절토면 자연석쌓기 1.7~1.9m) 	허가	'17.05.17
사적 제68호 강진 고려청자 요지	전남 강진군	○○○	<p><임도 개설></p> <ul style="list-style-type: none"> ○ 위치 : 전남 강진군 대구면 용운리 산 85번지 외(문화재구역으로부터 500m 이격/5구역) ○ 사업내용 <ul style="list-style-type: none"> - 총길이 1120m / 도로폭 4m - 횡단개거(0.3m×0.3m, 4m) 4개소, 황배수관 매설 9개소 - 절·성토 사면부 줄떼 식재 	허가	'17.04.13
사적 제70호 부안 진서리 요지	전북 부안군	○○○	<p><창고 신축></p> <ul style="list-style-type: none"> ○ 위치 : 전북 부안군 진서면 진서리 1011-4, 1226-3(문화재구역으로부터 120m이격/1구역) ○ 사업내용 <ul style="list-style-type: none"> - 창고 신축(1동) : 건축면적 984.00㎡ / 연면적 984.00㎡ / 기타강구조 / 높이 8.45m(지상1층,경사지붕) ○ 허가조건 <ul style="list-style-type: none"> - 건물높이를 7.5m이하로 할것 	조건부 허가	'17.04.12

문 화 재	소재지	신청인	사 업 내 용	처리결과	처리일자
사적 제70호 부안 진서리 요지	전북 부안군	○○○	<p><건물 신축></p> <ul style="list-style-type: none"> ○ 위치 : 전북 부안군 진서리 1018번지 44호(문화재구역으로부터 116m 이격/1구역) ○ 사업내용 <ul style="list-style-type: none"> - 건물 신축(1동) : 건축면적 30.42㎡ / 연면적 30.42㎡ / 높이 4.29m(1층,경사지붕) 	허가	'17.05.02
사적 제73호 김해 수로왕릉	경남 김해시	○○○	<p><제11회 김해식품박람회></p> <ul style="list-style-type: none"> ○ 위치 : 경남 김해시 봉황동 431 일원 (문화재구역으로부터 8m 이격/1구역) ○ 사업내용 <ul style="list-style-type: none"> - 행사일자: 2017.5.12~5.14(3일간) - 행사장소 : 경남 김해시 봉황동 431 일원 - 주요시설 : 몽골천막(4m*4m) 120개, 무대, 음향, 테이블, 조명 등 ○ 허가조건 <ul style="list-style-type: none"> - 안전관리 철저 - 신청사항과 동일하게 시행할 것 	조건부 허가	'17.04.27
사적 제106호 구례 석주관 칠의사묘	전남 구례군	○○○	<p><문중묘지 조성></p> <ul style="list-style-type: none"> ○ 위치 : 전남 구례군 간전면 양천리 산 45번지(문화재구역으로부터 280m 이격/1구역) ○ 사업내용 <ul style="list-style-type: none"> - 부지면적 : 230㎡(10m×23m) - 설치기수 : 17기(봉분형 1기, 평장형 16기(평면비석 규격 : 40cm×30cm)) 	허가	'17.04.14
사적 제118호 진주성	경남 진주시	○○○	<p><제16회 진주논개제></p> <ul style="list-style-type: none"> ○ 위치 : 경남 진주시 남성동 2번지 13호 (문화재구역) ○ 사업내용 <ul style="list-style-type: none"> - 행사일자 : 2017.5.26~5.28(3일간) - 시설계획 : 천막 44개소, 야외무대 1개소, 수상무대 1개소 등 ○ 허가조건 <ul style="list-style-type: none"> - 행사 전 과정에서 문화재 훼손, 화재 및 안전사고 등이 발생하지 않도록 아래의 사항 등에 대하여 진주시의 사전 검토 및 지도·감독을 받아 행사를 개최하도록 함 - 세부 행사시간, 행사내용 등은 진주시의 지도를 받아 결정하도록 함. - 행사 전 과정에서 화기의 사용을 금함 	조건부 허가	'17.05.12

문 화 재	소재지	신청인	사 업 내 용	처리결과	처리일자
			<ul style="list-style-type: none"> - 행사 참가자들의 긴급 상황에 대비한 안전관리대책을 조치한 후 행사를 진행하도록 함. - 문화유적 및 관리시설의 훼손 및 손상 행위를 금함. - 행사질서 및 행사장소 주변 청결을 유지하도록 함. 		
사적 제123호 창경궁	서울시 종로구	○○○	<p><서울대병원 내 보일러 굴뚝벽체에 철제구조물 설치></p> <ul style="list-style-type: none"> ○ 위치 : 서울시 종로구 연건동 28번지 21호(문화재구역으로부터 30m 이격 /1구역) ○ 사업내용 <ul style="list-style-type: none"> - 높이9.1m×넓이3.4m×폭1.5m(철제구조물) - 굴뚝에 설치된 배기덕트 이전설치 1식 	허가	'17.04.28
사적 제125호 종묘	서울시 종로구	○○○	<p><근린생활시설 신축></p> <ul style="list-style-type: none"> ○ 위치 : 서울시 종로구 와룡동 104번지 1호 ○ 사업내용 <ul style="list-style-type: none"> - 용도 : 근린생활시설 신축 - 건축면적 : 121.71㎡ - 연면적 : 717.99㎡ - 최고높이 : 18.7m(파라펫 포함), 지하 1층/지상6층 - 허가조건 : 외관은 관계전문가 자문을 받아 시행할 것 	조건부 허가	'17.04.27
사적 제126호 진도 용장성	전남 진도군	○○○	<p><건물 신축></p> <ul style="list-style-type: none"> ○ 위치 : 전남 진도군 군내면 용장리 산70(문화재구역으로부터 240m 이격 /1구역) ○ 사업내용 <ul style="list-style-type: none"> - 건물 신축(1동) : 건축면적 32.00㎡ (8m×4m) / 높이 : 2.7m(1층, 평지붕) / 컨테이너(강판) 	허가	'17.04.13
사적 제126호 진도 용장성	전남 진도군	○○○	<p><태양광 발전시설 설치></p> <ul style="list-style-type: none"> ○ 위치 : 전남 진도군 고군면 내산리 1020-2, 1026(문화재구역으로부터 220m 이격/1구역) ○ 사업내용 <ul style="list-style-type: none"> - 설치면적 : 29,090㎡ / 최고높이 : 1.6m - 모듈 규격 및 수량 : 1956×991×45(mm) / 경사고정형 / 약4,784매 <p>※ 콘크리트 기초 사용, 지형 변형 없음</p>	허가	'17.04.14

문 화 재	소재지	신청인	사 업 내 용	처리결과	처리일자
사적 제127호 진도 남도진성	전남 진도군	○○○	<p><통신전주 설치></p> <ul style="list-style-type: none"> ○ 위치 : 전남 진도군 임회면 남동리 산 24-3(문화재구역으로부터 140m 이격 /1구역) ○ 사업내용 <ul style="list-style-type: none"> - 통신전주 설치 : 설치기수 1기 / 최고 높이 19m / 이동통신 중계기 ※ 기존 통신전주 2기 철거 후 설치 	허가	'17.04.19
사적 제127호 진도 남도진성	전남 진도군	○○○	<p><저온저장고 설치></p> <ul style="list-style-type: none"> ○ 위치 : 전남 진도군 임회면 남동리 251-1(문화재구역으로부터 50m 이격 /1구역) ○ 사업내용 <ul style="list-style-type: none"> - 저온저장고 설치(1동) : 바닥크기 4m×2.5m / 높이 2.4m / 우레탄판넬 	허가	'17.05.02
사적 제132호 강화산성	인천시 강화군	○○○	<p><단독주택 위치 이동(허가사항 변경허가)></p> <ul style="list-style-type: none"> ○ 위치 : 인천시 강화군 강화읍 남산리 439번지 59호(문화재구역으로부터 420m 이격/1구역) ○ 기 허가사항 : 단독주택 및 차고신축 <ul style="list-style-type: none"> - 지상2층(주택)/차고(지하1층), 신청면적 : 823㎡ - 주 1동 : 주택(높이 : 7.5m) <ul style="list-style-type: none"> · 건축/연면적 : 113.53㎡170.17㎡ · 구조/크기 : 경량목구조 지하층, 지상 2층 - 부 1동 : 주차장(건물높이 3.2m, 난간 1.2m) <ul style="list-style-type: none"> · 건축/연면적 : 38.5㎡38.5㎡ · 구조/크기 : 철근조 지하층 ○ 변경사항 : 주택1동 2.1m 위치 이동 	허가	'17.03.14
사적 제134호 제주 삼성혈	제주도 제주시	○○○	<p><주차장 정비></p> <ul style="list-style-type: none"> ○ 위치 : 제주도 제주시 일도이동 923 (문화재구역으로부터 72m 이격/1구역) ○ 내용 <ul style="list-style-type: none"> - 주차장 정비 - 전기자동차 충전시설 7대 설치 	허가	'17.04.05
사적 제143호 서울 문묘와 성균관	서울시 종로구	○○○	<p><문화 한마당 행사></p> <ul style="list-style-type: none"> ○ 위치 : 서울시 종로구 명륜3가 53번지 (문화재구역) ○ 행사명 : 종로구민과 함께하는 문화 한마당 행사 ○ 행사일시 : 2017. 5. 17.(수)/설치 5.16(화), 철거 5.17(수) ○ 임시시설물 : 캐노피천막(3×6m) 6개소, LED 전광판(200인치) 2개소, 의자 500석 	허가	'17.04.28

문 화 재	소재지	신청인	사 업 내 용	처리결과	처리일자
사적 제155호 아산 이충무공 유허	충남 아산시	○○○	<p><아산~천안 고속도로 건설(허가사항 변경허가)></p> <ul style="list-style-type: none"> ○ 위치 : 충남 아산시 염치읍 백암리 264번지 5호 외(문화재보호구역으로부터 약 180m 이격) ○ 사업내용 <ul style="list-style-type: none"> - 총연장 : 20.95km - 지하차도 L=660m(박스형 60m, U타입 600m) - 이순신대로 교량개량 L=540m, H=0~2.55m - 현충사 진입로 종단개량 L=440m, H=0~2.55m, 보도 및 자전거도로 L=550m, B=4~8.5m - 마을진입로 이설 L=270m, B=6m, 농로 이설 L=450m 	허가	'17.05.02
사적 제206호 화성 용릉과 건릉	경기도 화성시	○○○	<p><진입도로 조성></p> <ul style="list-style-type: none"> ○ 위치 : 경기도 화성시 배양동 산1-117 (문화재구역으로부터 68m 이격/1구역) ○ 사업내용 <ul style="list-style-type: none"> - 진입도로 조성 : 5㎡ 	허가	'17.05.11
사적 제231호 홍성 홍주읍성	충남 홍성군	○○○	<p><어린이날 행사개최></p> <ul style="list-style-type: none"> ○ 위치 : 충남 홍성군 홍성읍 오관리 98번지(문화재구역) ○ 행사명 : 제95회 홍성군 어린이날 행사 개최 ○ 행사일시 : 2016.5.4.(목) ~ 5.5.(금) ○ 행사내용 : 기념식, 체험행사, 백일장, 영화 상영 ○ 임시시설물 : 무대(11×5.5m), 체험부스(16개소), 스크린(10×6m) 설치 	허가	'17.04.22
사적 제243호 서울 석촌동 고분군	서울시 송파구	○○○	<p><전선 지중화 및 보행환경 개선></p> <ul style="list-style-type: none"> ○ 위치 : 서울시 송파구 석촌동 248번지 ○ 사업내용 <ul style="list-style-type: none"> - 전신주 철거 - 전기시설 설치(개폐기 2대, 변압기 3대) - 전기 및 통신관로(총연장 900m) 지중화(폭2m×깊이1.5m) - 보도(길이300m×폭4.8m) 및 차도(길이 300m×폭 4.5m) 포장 - 보안등 설치(약33개소) 및 가로수 식재(약 30주) ○ 허가조건 : 지하 굴착 시 매장분야 관계전문가 또는 발굴조사기관의 입회 	조건부 허가	'17.04.07

문 화 재	소재지	신청인	사 업 내 용	처리결과	처리일자
사적 제271호 경희궁지	서울시 종로구	○○○	<p><전광판 설치></p> <ul style="list-style-type: none"> ○ 위치 : 서울시 종로구 새문안로 69 ○ 설치규모 <ul style="list-style-type: none"> - 장면 : 16,000×9,000mm, LED전광판 → W14,100×H8,000mm(10,700mm) - 단면 : 12,800×9,000mm, 파나플렉스 → W8,500×H8,000mm(10,700mm) 	허가	'17.04.18
사적 제271호 경희궁지	서울시 종로구	○○○	<p><2017 서울드림페스티벌 개최></p> <ul style="list-style-type: none"> ○ 위치 : 서울시 종로구 신문로2가 1번지(문화재구역) ○ 행사기간 : '17.6.2(금)~6.3(토) ※ 시설물 설치, 운영, 철거기간 : '17.5.31~6.4 ○ 행사내용 : 메인공연, 전시체험, 시민참여프로그램, 시민드림경연 ○ 임시시설물 설치 <ul style="list-style-type: none"> - 무대(22.75m×7.28m) 설치, 조명시설, 체험부스(3×3m) 15개소, 안내부스 및 출연자대기실 등 	허가	'17.05.04
사적 제302호 순천 낙안읍성	전남 순천시	○○○	<p><간이천막 설치></p> <ul style="list-style-type: none"> ○ 위치 : 전남 순천시 낙안면 동내리 401-1(문화재구역) ○ 사업내용 <ul style="list-style-type: none"> - 설치 규모 : 접이식 천막(3m×6m) 10동 - 존치 기간 : 2017. 5.13. ~ 5.21. ※ 행사명 : 제4회 낙안읍성 전국 국악대전, 제10회 낙안읍성 전국 가야금병창경연대회 	허가	'17.04.19
사적 제311호 경주 남산 일원	경북 경주시	○○○	<p><경주국립공원 훼손탐방로 정비></p> <ul style="list-style-type: none"> ○ 위치 : 경북 경주시 배동 산72-6 외 4필지(문화재구역) ○ 사업내용 : 훼손탐방로 정비(총 8공구) <ul style="list-style-type: none"> - 목재데크 정비 : 169m² - 목재데크 철거 : 35m² - 목재계단 보수 : 18EA - 야자매트 설치 : 96m² - 황마매트 설치 : 374EA - 안내판 설치 : 1개소 	허가	'17.05.16

문 화 재	소재지	신청인	사 업 내 용	처리결과	처리일자
사적 제314호 광주 조선백자 요지	경기도 광주시	○○○	<p><소나무재선충병 피해 산림복구 조립사업></p> <ul style="list-style-type: none"> ○ 위치 : 경기도 광주시 남한산성면 상번천리 산111, 산112-1, 산113-1 ○ 사업내용 <ul style="list-style-type: none"> - 지적면적 : 49,487㎡ - 식재면적 : 39,000㎡ - 조립수종 : 자작나무(6,600본), 물푸레나무(5,100본) - 기타 : 매장문화재 유존지역 보호조치(시·발굴조사 계획 및 보고서 제출) ○ 허가조건 <ul style="list-style-type: none"> - 문화재구역과 매장문화재 유존지역 보호 조치하고(시·발굴조사 계획서 및 보고서 등 제출) 산림재해방지 조립사업 실시 	조건부 허가	'17.04.13
사적 제314호 광주 조선백자 요지	경기도 광주시	○○○	<p><도로 확포장공사(허가사항 변경허가)></p> <ul style="list-style-type: none"> ○ 위치 : 경기도 광주시 남한산성면 오전리 308-8, 308-9번지(문화재구역으로부터 80m 이격/1구역) ○ 사업내용 <ul style="list-style-type: none"> - 지적면적 : 2,520㎡ - 성토량 : 2,034㎡ - 사유 : 영농부지조성(성토;1.0~1.4m) 및 형질변경(답→전) 	허가	'17.04.18
사적 제314호 광주 조선백자 요지	경기도 광주시	○○○	<p><소나무재선충병 피해 산림복구 조립사업(허가사항 변경허가)></p> <ul style="list-style-type: none"> ○ 위치 : 경기도 광주시 남한산성면 상번천리 산111, 산112-1, 산113-1 ○ 사업내용 <ul style="list-style-type: none"> - 조립수종 변경 <ul style="list-style-type: none"> · 낙엽송(7,200본), 물푸레나무(4,500본) 	허가	'17.05.16
사적 제320호 울산 경상좌도병 영성	울산시 중구	○○○	<p><단독주택 신축(허가사항 변경허가)></p> <ul style="list-style-type: none"> ○ 위치 : 울산시 중구 서동 399-7번지 ○ 사업내용 <ul style="list-style-type: none"> - 대지면적 : 148.00㎡(변동없음) - 연면적 : 97.16㎡ → 129.04㎡로 증가(증 31.88㎡) - 건축면적 : 70.40㎡(변동없음) - 높이/규모 : 7.70m/ 지상2층(변동없음) ○ 허가조건 <ul style="list-style-type: none"> - 사업시행전 시굴조사를 실시할 것 	조건부 허가	'17.05.08

문 화 재	소재지	신청인	사 업 내 용	처리결과	처리일자
사적 제337호 나주읍성	전남 나주시	○○○	<p><도로 개설></p> <ul style="list-style-type: none"> ○ 위치 : 전남 나주시 남내동 83번지 외 (문화재구역으로부터 50m이격/1구역) ○ 사업내용 <ul style="list-style-type: none"> - 도로 개설 : 총길이 114m / 도로폭 6m / 도로 양측 L형측구 및 담장 설치(H=2m) ○ 허가조건 : 시굴조사 시행 	조건부 허가	'17.04.12
사적 제358호 파주 소령원	경기도 파주시	○○○	<p><동식물관련시설(축사) 증축></p> <ul style="list-style-type: none"> ○ 위치 : 경기도 파주시 광탄면 마장리 17-24(문화재구역으로부터 134m 이격/4구역) ○ 사업내용 <ul style="list-style-type: none"> - 구조 : 지상1층 / 최고높이(7.0m) - 축사 등 5개동 증축 <ul style="list-style-type: none"> · 가동(9) 퇴비사 : 건축면적 240㎡ · 나동(10) 가설건축물 : 건축면적 170㎡ · 다동(11) 축사 : 건축면적 295㎡ · 라동(12) 가설건축물 : 건축면적 146㎡ · 마동(13) 축사 : 건축면적 308㎡ 	허가	'17.04.11
사적 제391호 고창 죽림리 지석묘군	전북 고창군	○○○	<p><건물 신축></p> <ul style="list-style-type: none"> ○ 위치 : 전북 고창군 고창읍 죽림리 370-1(문화재구역으로부터 260m 이격/1구역) ○ 사업내용 <ul style="list-style-type: none"> - 건물 신축(1동) : 건축면적 149.39㎡ / 연면적 94.48㎡ / 높이 10.1m(2층, 경사지붕) / 철골조 <p>※ 기존건축물 철거 후 신축</p>	허가	'17.04.26
사적 제468호 연천 당포성	경기도 연천군	○○○	<p><토지형질변경(절토)></p> <ul style="list-style-type: none"> ○ 위치 : 경기도 연천군 미산면 마전리 산104-10번지(문화재구역으로부터 480m 이격/1구역) ○ 사업내용 <ul style="list-style-type: none"> - 부지면적 : 1,516㎡ - 절토면적 : 240.0㎡ - 절토높이 : 0.1~4.9m(절토면 옹벽) 	허가	'17.05.01

문 화 재	소재지	신청인	사 업 내 용	처리결과	처리일자
사적 제470호 구미 황상동 고분군	경북 구미시	○○○	<p><고분 및 주변지역 발굴조사(구미 황상동 고분군 내 256호분과 3구역)></p> <ul style="list-style-type: none"> ○ 위치 : 경북 구미시 황상동 446-1번지 등 9필지(446-1, 446-7, 446-9, 446-17, 416-25, 416-14, 416-15, 416-17, 416-26) ○ 사업내용 : 도시계획도로(소3-388) 개설 중 훼손된 256호분 및 주변 일대 발굴조사(면적 : 1,118㎡, L : 136m) ○ 허가조건 <ul style="list-style-type: none"> - 시굴조사 실시 	허가	'17.05.12
사적 제471호 완주 위봉산성	전북 완주군	○○○	<p><임도 설치></p> <ul style="list-style-type: none"> ○ 위치 : 전북 완주군 소양면 대흥리 산1번지 32호(문화재구역) ○ 사업내용 <ul style="list-style-type: none"> - 총길이 : 380m / 도로폭 : 3~5m (3,417㎡) - 노면 콘크리트포장(216m) 및 혼합골재(160m) 부설 - 기타 배수시설(횡단개거, 횡배수관, L형측구) 및 줄때 식재 등 ○ 허가조건 : 지표조사 선행 후 결과에 따라 사업 시행 	조건부 허가	'17.04.17
사적 제478호 수원 화성행궁	경기도 수원시	○○○	<p><FIFA U-20 월드컵 코리아 2017 연회 개최></p> <ul style="list-style-type: none"> ○ 위치 : 경기도 수원시 팔달구 남창동 62-5번지(문화재구역) ○ 사업내용 <ul style="list-style-type: none"> - FIFA U-20 월드컵 코리아 2017 연회 개최 ○ 허가조건 <ul style="list-style-type: none"> - 화재예방 및 안전관리 철저 - 수원 화성행궁 사적 및 관리시설의 훼손 방지 - 행사 종료 후 행사관련 시설물 즉시 철거 조치 	조건부 허가	'17.05.01
사적 제491호 영주 금성대군 신단	경북 영주시	○○○	<p><농로 확포장></p> <ul style="list-style-type: none"> ○ 위치 : 경북 영주시 순흥면 내죽리 520 등(문화재구역으로부터 115m 이격/1구역, 유물산포지) ○ 사업내용 <ul style="list-style-type: none"> - 콘크리트 포장 : 기존 농로 B=2.5m에 B=1.5m 확포장(총 B=4.0m), L=300m 	조건부 허가	'17.05.12

문 화 재	소재지	신청인	사 업 내 용	처리결과	처리일자
사적 제513호 나주 반남 고분군	전남 나주시	○○○	<p><건물 신축></p> <ul style="list-style-type: none"> ○ 위치 : 전남 나주시 반남면 흥덕리 17, 18(문화재구역으로부터 350m 이격/1구역) ○ 사업내용 <ul style="list-style-type: none"> - 건물1(안채) : 건축면적 82.50㎡ / 높이 : 4.5m(1층,경사지붕) / 조적조 - 건물2(문간채) : 건축면적 60.48㎡ / 높이 : 4.2m(1층,경사지붕) / 조적조 ※ 대지 내 기존 건물 4동 중 2동에 대한 철거 및 신축(연면적 301.78㎡ →301.24㎡) 	허가	'17.04.13

다. 의결사항

- 접수