

2019년도 문화재위원회

제7차 사적분과위원회 회의록

▣ 회의일시 : 2019. 7. 10. (수요일), 14:00 ~

▣ 장 소 : 국립고궁박물관 회의실

목 차

【심의사항】

1	사적 제11호 서울 풍납동 토성 사적 추가지정	(공 개)
2	사적 제57호 남한산성 내외 역사테마 탐방로 시설물 설치	(공 개)
3	사적 제127호 진도 남도진성 내 우회도로 개설	(공 개)
4	사적 제375호 광주 신창동 유적 내 수목 제거	(공 개)
5	사적 제124호 덕수궁 보호구역 내외 구세군 서울제일교회 증축	(공 개)
6	사적 제123호 창경궁 내외 율곡로 도로구조 개선공사(허가 사항 변경허가)	(공 개)
7	사적 제161호 경주 동부 사적지대 내 LED 장미정원 조성사업	(공 개)
8	사적 제515호 함안 말이산 고분군 주변 함안박물관 리모델링 및 제2전시관 증축	(공 개)
9	사적 제516호 경산 임당동과 조영동 고분군 주변 공공주택 지구 조성사업	(공 개)
10	사적 제480호 남한산성 행궁 내외 후원 수목정비	(공 개)
11	사적 제140호 오산 독산성과 세마대지 주변 도시계획도로 개설공사	(공 개)
12	사적 제396호 제주 향파두리 향몽 유적 보호구역 내 비닐 하우스 설치	(공 개)
13	사적 제510호 고령 사부동과 기산동 요지 주변 단독주택 신축 (허가사항 변경허가)	(공 개)
14	사적 제510호 고령 사부동과 기산동 요지 주변 단독주택 신축 (허가사항 변경허가)	(공 개)
15	사적 제61호 고령 주산성 주변 이동 가설건축물 설치	(공 개)
17	사적 제31호 경주 감은사지 등 4건 건축행위 등 허용기준 조정	(공 개)
18	사적 제375호 광주 신창동 유적 주변 건축행위 등 허용기준 조정	(공 개)
19	사적 제392호 여수 선소유적 주변 건축행위 등 허용기준 조정	(공 개)
20	사적 제485호 화순 쌍산 향일의병 유적 주변 건축행위 등 허용기준 마련	(공 개)

21	사적 제544호 대구 구암동 고분군 주변 건축행위 등 허용기준 마련	(공 개)
【검토사항】		
22	장수 동촌리 고분군 사적 지정 검토	(공 개)
23	인제 한계산성 사적 지정 검토	(공 개)
24	사적 제515호 함안 말이산 고분군 문화재구역 추가지정 검토	(공 개)
25	사적 제11호 서울 풍납동 토성 사적 추가지정 검토	(공 개)
26	사적 제12호 공주 공산성 성곽 경관조명 개선사업 검토	(공 개)
27	사적 제114호 완도 묘당도 이충무공 유적 주변 전시영상관 건립 검토	(공 개)
28	사적 제494호 정읍 고사부리성 성벽 복원 검토	(공 개)
【보고사항】		
29	사적 제314호 광주 조선백자 요지(29개소) 적정성 현황 보고	(공 개)
30	사적 제155호 아산 이충무공 유허 내 관람로 조명시설 설치 보고	(공 개)
31	사적 제117호 경북궁 동측 매수표소 설치 보고	(공 개)
32	문화재위원회 사적분과 제6차 소위원회 결과 보고	(공 개)
33	국가지정문화재 현상변경 등 처리 보고	(공 개)

【 심의사항 】

안건번호 사적 2019-07-001

1. 서울 풍납동 토성 사적 추가지정

가. 제안사항

서울특별시 송파구 소재 사적 제11호 「서울 풍납동 토성」의 국가지정 문화재(사적) 추가지정 신청사항을 부의하오니 심의하여 주시기 바랍니다.

나. 제안사유

- 서울 풍납동 토성 II권역에 속하는 7필지 889m²를 추가 지정하고자 하는 사항임
- 2019년 제4차 회의(2019. 4. 10.) 검토를 거쳐 지정예고
 - 예 고 일 : 2019. 4. 19.(문화재청 공고 제2019-124호)
 - 예고기간 : 지정 예고일부터 30일 이상
 - 예고의견 : 해당없음

다. 주요내용

- (1) 신청인 : ○○○
- (2) 대상문화재명 : 서울 풍납동 토성(사적 제11호 / 1963.01.21. 지정)
 - 소재지 : 서울시 송파구 풍납동 일원
- (3) 신청내용
 - 기존지정 면적 : 1,411필지 396,733.8m²
 - 추가지정 : 7필지 889m²
 - 추가지정 후 면적 : 1,418필지 397,622.8m²
- (4) 지정 사유
 - 풍납토성 II권역(핵심권역 등)에 위치하고 있어 향후 풍납토성 정비에 중요한 지역이므로 사적 지정 필요

2. 남한산성 내외 역사테마 탐방로 시설물 설치

가. 제안사항

경기도 광주시 소재 사적 제57호 「남한산성」 내외에 역사테마 탐방로 조성을 위한 시설물 설치를 하고자 국가지정문화재 현상변경등 허가 신청한 사항을 부의하오니 심의하여 주시기 바랍니다.

나. 제안사유

- 남한산성 내외에 역사테마 탐방로 조성을 위한 시설물 설치하고자 신청한 사항임.

다. 주요내용

- (1) 신청인 : ○○○
- (2) 대상문화재명 : 남한산성(사적 제57호 / 1963.01.21. 지정)
 - 소재지 : 경기도 광주시 남한산성면 산성리 산1번지 일원
- (3) 신청내용<역사테마 탐방로 조성을 위한 시설물 설치>
 - 위치 : 경기도 광주시 남한산성면 산성리 산1번지 일원(문화재구역, 1구역)
 - 사업내용 : 안내시설 및 포토존 조성 시설물 설치

구분	규격	수량	위치	비고
남한산성 경관 안내판	3500×2000	1개소		포토존
전망대 포토존	데크설치	1개소	수어장대 인근 성곽	여장 접근 방지 목적
통나무벤치설치	4000×1700	4개소		
탐방로 안내판		1식	성곽길 내부 탐방로	

3. 진도 남도진성 내 우회도로 개설

가. 제안사항

전라남도 진도군 소재 사적 제127호 「진도 남도진성」 문화재구역을 저축하여 우회도로를 개설하고자 국가지정문화재 현상변경 허가 신청한 사항을 부의하오니 심의하여 주시기 바랍니다.

나. 제안사유

- 진도 남도진성 문화재구역을 저축하여 우회도로를 개설하고자 신청한 사항임.
- '18년 12차 위원회('18.12.12.) 부결 : 문화재 경관 저해 우려

다. 주요내용

- (1) 신청인 : ○○○
- (2) 대상문화재명 : 진도 남도진성(사적 제127호 / 1964.06.10. 지정)
 - 소재지 : 전남 진도군 임회면 남동리 149 외
- (3) 신청내용<우회도로 개설>
 - 위치 : 전남 진도군 임회면 남동리 36-2 외(문화재구역)
 - 사업내용

사업 내용	'18년 12차 위원회 -부결	금회 신청	비고
우회도로 신설	- 길이 1,020m - 도로폭 11.5m	- 길이 1,050m - 도로폭 11.5m	- 도로길이 30m증가 (도로선을 문화재외곽으로 8m 추가 이격) - 문화재구역 저축 면적 200㎡

4. 광주 신창동 유적 내 수목 제거

가. 제안사항

광주광역시 광산구 소재 사적 제375호 「광주 신창동 유적」 내 수목을 제거하고자 국가지정문화재 현상변경 허가 신청한 사항을 부의하오니 심의하여 주시기 바랍니다.

나. 제안사유

- 광주 신창동 유적 내 수목 제거를 위해 신청한 사항임.

다. 주요내용

- (1) 신청인 : ○○○
- (2) 대상문화재명 : 광주 신창동 유적(사적 제375호 / 1992.09.09. 지정)
 - 소재지 : 광주시 광산구 신창동 512-1 외
- (3) 신청내용<수목 제거>
 - 위치 : 광주시 광산구 신창동 549-10 외(문화재구역)
 - 사업내용
 - 수목 제거 11주

5. 덕수궁 보호구역 내외 구세군 서울제일교회 증축

가. 제안사항

서울특별시 종로구 소재 사적 제124호 「덕수궁」 보호구역 내외 구세군 서울제일교회의 근린시설 등을 증축하고자 국가지정문화재 현상변경등 허가 신청한 사항을 부의하오니 심의하여 주시기 바랍니다.

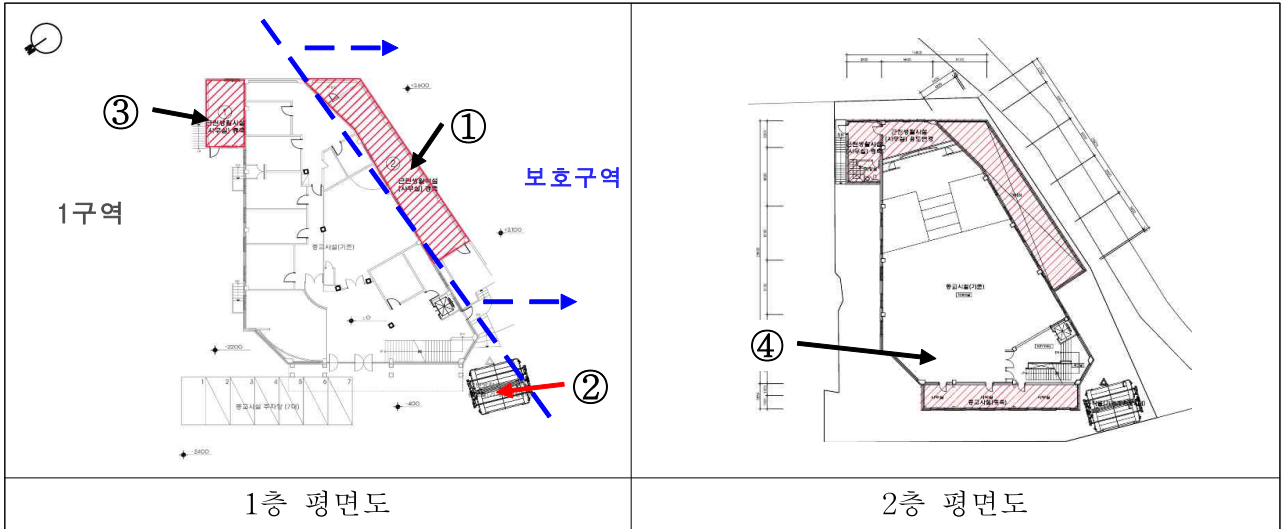
나. 제안사유

- 덕수궁 보호구역 내외에 근린생활시설 및 종교시설을 증축(평면)하고자 신청한 사항임.
- '19년 7차 위원회('19.06.12) 보류 : 현지조사 후 재검토

다. 주요내용

- (1) 신청인 : ○○○
- (2) 대상문화재명 : 덕수궁(사적 제124호 / 1963.01.18. 지정)
 - 소재지 : 서울시 중구 세종대로 99
- (3) 신청내용<구세군 서울제일교회 증축>
 - 위치 : 서울시 중구 정동 1-66번지{문화재보호구역, 1구역(개별심의)}
 - 사업내용

구분	사업내용			비고
	전	후	증감	
연면적	1,538.49㎡	1,933.36㎡	+394.84㎡	-
건축면적	473.88㎡	586.64㎡	+112.76㎡	-
최고높이	15.47m	15.47m	변동 없음	① 보호구역 내 근린시설 증축 최고 높이 : 7.45m ② 보호구역 내 주차시설 증축 최고 높이 : 8.85m ③ 1구역 내 근린시설 증축 최고 높이 : 11.29m ④ 1구역 내 종교시설 증축 최고 높이 : 12.61m



(4) 신청인 의견

- 구세군 제일교회 신축 후 교회의 원활한 운영을 위하여 필요한 시설을 증축 하고자 합니다.

6. 창경궁 내외 율곡로 도로구조 개선공사(허가사항 변경허가)

가. 제안사항

서울특별시 종로구 소재 사적 제123호 「창경궁」 내외 율곡로 도로구조 개선공사와 관련하여 터널 상부 보행로 조성 변경 등 국가지정문화재 현상변경등 허가사항 변경허가 신청한 사항을 부의하오니 심의하여 주시기 바랍니다.

나. 제안사유

- 창경궁 및 종묘 사이 율곡로 도로구조 개선공사와 관련하여 터널 상부에 장애인 접근을 위한 보행로 노선 변경 및 전망엘리베이터 설치를 하고자 신청한 사항임.
- '17년 7차 위원회('17.07.12.) 조건부가결 : 보행로와 웬스, 조경 등의 상세 계획은 관계전문가의 자문을 받아 실시

다. 주요내용

- (1) 신청인 : ○○○
- (2) 대상문화재명 : 창경궁(사적 제123호 / 1963.01.18. 지정)
 - 소재지 : 서울시 종로구 창경궁로 185
- (3) 신청내용<율곡로 도로구조 개선공사>
 - 위치 : 서울시 종로구 창경궁로 185(문화재구역, 1구역)
 - 사업내용

구분	기 허가사항 ('17.7.12.)	변경	비고
보행로 조성 (폭3~4m, 연장 320m)	복원 궁장과 연결하여 보행로 조성	보행로 조성 노선 변경 및 데크 경사로 설치	장애인 접근을 위한 변경
전망엘리베이터 설치	미설치	전망엘리베이터 설치(중점부)	장애인 접근을 위한 변경

(4) 신청인 의견

- 율곡로 구조개선 사업에 따라 복원되는 종묘, 창덕궁, 창경궁 공간에 무장애 보행로를 개설하여 장애인 통행을 고려한 양질의 보행환경을 제공하기 위함

7. 경주 동부 사적지대 내 LED 장미정원 조성사업

가. 제안사항

경상북도 경주시 소재 사적 제161호 「경주 동부 사적지대」 내 LED 장미정원 조성사업을 하고자 국가지정문화재 현상변경 허가 신청한 사항을 부의하오니 심의하여 주시기 바랍니다.

나. 제안사유

- 경주 동부 사적지대 내 LED 장미정원 조성사업을 하고자 신청한 사항임.

다. 주요내용

(1) 신청인 : ○○○

(2) 대상문화재명 : 경주 동부 사적지대(사적 제161호 / 1968.07.24. 지정)

- 소재지 : 경북 경주시 황남동 104-1

(3) 신청내용<LED 장미정원 조성사업>

- 위치 : 경북 경주시 인왕동 467-1, 467-2, 468, 474-8, 475-4, 476-10, 476-12(문화재구역)

○ 사업내용

- 부지 정비(성토) 후 잔디식재 및 산책로 설치 : 9,500㎡(전체부지)
- LED 장미조명 및 조형물 설치 : 2,800㎡

(4) 신청인 의견

- 목적 : 사적지 정비를 통한 효율적인 문화재 보존과 시민과 관광객을 위한 힐링공간 및 새로운 문화관광 테마 제공
- 대상지는 동궁과 월지와 첨성대(계림)사이의 동부사적지 동편 끝 지점에 위치하며, 여러 필지로 나누어진 부지를 성토하여 하나의 필지로 정비하여 사적지 경관 개선(전체 부지 잔디식재 및 산책로 정비)
- 일부 부지를 꽃과 음악이 어우러진 LED 장미정원을 조성하여, 문화재에 대한 관심 증가와 시민들에게 보다 친숙하게 다가갈 수 있는 계기 마련

8. 함안 말이산 고분군 주변 함안박물관 리모델링 및 제2전시관 증축

가. 제안사항

경상남도 함안군 소재 사적 제515호 「함안 말이산 고분군」 주변에 위치한 함안박물관의 리모델링 및 제2전시관 증축을 위하여 행위허가 신청한 사항을 부의하오니 심의하여 주시기 바랍니다.

나. 제안사유

- 함안 말이산 고분군 인근에 위치한 함안박물관의 리모델링 및 제2전시관을 증축하기 위해 신청한 사항임.
- '19년 6차 위원회('19.06.12.) 보류 : 현지조사 후 재검토
- 현지조사 의견 반영한 보완자료 제출 : 증축 필요성 및 공간별 활용계획 ('19.07.05./함안군)

다. 주요내용

- (1) 신청인 : ○○○
- (2) 대상문화재명 : 함안 말이산 고분군(사적 제515호 / 2011.07.28. 지정)
 - 소재지 : 경남 함안군 가야읍 도항리 484 등
- (3) 신청내용<함안박물관 리모델링 및 제2전시관 증축>
 - 위치 : 경남 함안군 가야읍 도항리 748번지 외 41필지(문화재구역으로부터 10여m 이격/1구역)
 - 사업내용
 - 건축면적 : 2,747.76㎡(증축 : 1,424.15㎡)
 - 연면적 : 4,579.12㎡(증축 : 2,670.35㎡)
 - 높이 : 16.9m(증축 : 15.10m)
 - 규모 : 지하1층 / 지상 3층
- (4) 신청사유
 - 기존 박물관 리모델링으로 노후시설 및 전시환경을 개선하고, 아라가야고분군의 세계적 유산적 가치를 보여주는 제2전시관을 증축하여 전시·교육·체험 시설을 고루 갖춘 체류관광형의 역사 문화시설 조성

9. 경산 임당동과 조영동 고분군 주변 공공주택지구 조성사업

가. 제안사항

경상북도 경산시 소재 사적 제516호 「경산 임당동과 조영동 고분군」 주변에 공공주택지구를 조성하고자 행위허가 신청한 사항을 부의하오니 심의하여 주시기 바랍니다.

나. 제안사유

- 경산 임당동과 조영동 고분군 주변에 공공주택지구를 조성하고자 신청한 사항임

다. 주요내용

- (1) 신청인 : ○○○
- (2) 대상문화재명 : 경산 임당동과 조영동 고분군(사적 제516호 / 2011.07.28. 지정)
 - 소재지 : 경북 경산시 임당동 676-1
- (3) 신청내용<경산대입 공공주택지구 조성사업>
 - 위치 : 경북 경산시 671-1번지 일원{문화재구역으로부터 40m 이격 / 1구역(개별심의), 2구역, 3구역, 5구역 포함}
 - 경산대입 공공주택지구 조성사업
 - 사업면적 : 1,676,867㎡
 - 사업기간 : 2018. 7. 2. ~2025.12.31.(지구지정 ~ 사업준공)
 - 수용인구 및 세대 : 25,464인 / 11,067호(공동 10,775호, 단독 299호)
 - 사업내용(역사문화환경 내)
 - 구역별 편입 면적

구분	계	1구역	2구역	3구역	4구역	5구역
면적(㎡)	448,532	334,185	16,290	31,038	-	67,019
구성비(%)	100.0	74.5	3.6	6.9	-	15.0

- 토지이용계획(역사문화환경 내)

구분	당초				금회			
	전체		역사문화환경		전체		역사문화환경	
	면적(m ²)	비율(%)	소계	비율	면적(m ²)	비율(%)	소계	비율
계	1,676,867	100.0	448,532	100	1,676,867	100.0	448,532	100.0
주택건설용지	558,120	33.3	96,952	21.6	558,120	33.3	62,627	14.0
공동주택	458,781	27.4	61,478	13.7	458,781	27.4	0	0.0
단독주택	75,817	4.5	33,939	7.6	75,817	4.5	50,059	11.2
근린생활시설	23,522	1.4	1,535	0.3	23,522	1.4	12,568	2.8
공공시설용지	1,118,747	66.7	351,580	78.4	1,118,747	66.7	385,905	86.0
상업·업무	285,701	17.1	104,735	23.4	285,701	17.1	94,307	21.0
일반상업	46,587	2.8	0	0.0	46,587	2.8	0	0.0
업무시설	40,189	2.4	12,802	2.9	40,189	2.4	13,352	3.0
유통시설	21,088	1.3	0	0.0	21,088	1.3	0	0.0
복합용지	41,527	2.5	0	0.0	41,527	2.5	0	0.0
공공청사	24,174	1.4	0	0.0	24,174	1.4	12,405	2.8
도시지원시설	112,136	6.7	91,933	20.5	112,136	6.7	68,550	15.3
공원·녹지	366,250	21.8	105,432	23.5	366,250	21.8	126,885	28.3
공원	279,679	16.7	85,144	19.0	279,679	16.7	115,156	25.7
녹지	45,280	2.7	15,988	3.6	45,280	2.7	6,796	1.5
광장	11,347	0.7	97	0.0	11,347	0.7	133	0.0
공공공지	9,119	0.5	0	0.0	9,119	0.5	0	0.0
보행자도로	20,825	1.2	4,203	0.9	20,825	1.2	4,800	1.1
교육시설용지	65,007	3.9	30,643	6.8	65,007	3.9	24,570	5.5
유치원	4,010	0.2	4,507	1.0	4,010	0.2	2,407	0.5
학교	61,007	3.7	26,136	5.8	61,007	3.7	22,163	4.9
도로	357,801	21.3	101,423	22.6	357,801	21.3	123,676	27.6
보행자도로	3,610	0.2	2,890	0.6	3,610	0.2	1,562	0.3
주차장	27,097	1.6	3,987	0.9	27,097	1.6	4,754	1.1
기타시설용지	13,271	0.8	2,470	0.6	13,271	0.8	10,511	2.3
종교용지	1,022	0.1	1,396	0.3	1,022	0.1	0	0.0
주유소	2,098	0.1	1,074	0.2	2,098	0.1	0	0.0
체육시설	10,151	0.6	0	0.0	10,151	0.6	10,151	2.3

(4) 신청인 의견 : 정부의 주택정책 방향에 부응하고 서민주거 안정과 청년 일자리 창출 등 지역발전에 기여

10. 남한산성 행궁 내외 후원 수목정비

가. 제안사항

경기도 광주시 소재 사적 제480호 「남한산성 행궁」 내외 후원 수목정비를 위하여 국가지정문화재 현상변경등 허가 신청한 사항을 부의하오니 심의하여 주시기 바랍니다.

나. 제안사유

- 남한산성 행궁 후원 수목정비 공사를 실시하고자 신청한 사항임
- '19년 6차 위원회('19.06.12.) 보류 : 현지조사 후 재검토

다. 주요내용

- (1) 신청인 : ○○○
- (2) 대상문화재명 : 남한산성 행궁(사적 제480호 / 2007.06.08. 지정)
 - 소재지 : 경기도 광주시 남한산성면 남한산성로 784-29 일원
- (3) 신청내용<후원 수목정비>
 - 위치 : 경기도 광주시 남한산성면 남한산성로 784-29일원(문화재구역 내외)
 - 사업내용

수목식재	규격	수량	수목식재	규격	수량
매화나무	H4.0×R15	3주	돌단풍	8cm	270본
청단풍	H3.5×R15	3주	바위취	8cm	320본
산수국	H0.4×W0.6	90주	벌개미취	8cm	270본
산철쭉	H3.5×W0.4	270주	부채붓꽃	8cm	580본
생강나무	H2.0	5주	원추리	2~3분열	390본
수수꽃다리	H2.0×W1.0	5주	옥잠화	2~3분열	160본
앵두나무	H1.8×W1.2	8주	제거수목: 소나무29주, 갈참나무1주		
옥매화	H1.2×W0.8	8주			
진달래	H1.2×W1.2	17주			

11. 오산 독산성과 세마대지 주변 도시계획도로 개설공사

가. 제안사항

경기도 오산시 소재 사적 제140호 「오산 독산성과 세마대지」 주변 도시계획도로 개설공사를 위하여 행위허가 신청한 사항을 부의하오니 심의하여 주시기 바랍니다.

나. 제안사유

- 오산 독산성과 세마대지 주변에 도시계획도로(소로3-325호선) 개설공사를 위하여 신청한 사항임
- '18년 2차 소위원회('18.03.28.) 부결 : 역사문화환경 저해 우려(절토 과다)

다. 주요내용

- (1) 신청인 : ○○○
- (2) 대상문화재명 : 오산 독산성과 세마대지(사적 제140호 / 1964.08.29. 지정)
 - 소재지 : 경기도 오산시 지곶동 162-1외 34필지 일원
- (3) 신청내용<도시계획도로(중로2-631) 개설공사>
 - 위치 : 경기도 오산시 지곶동 198-1외 39필지 일원(문화재구역로부터 약260m, 390m 이격/1, 2구역)
 - 사업내용

구분	'18년 2차 소위원회-부결	재신청(안)	비고
사업규모	연장396.5m, 폭6.0m	연장396.5m, 폭6.0m	
절토최대높이	14.5m	높이 7.7m	
옹벽설치	-	3.5~5.0m / 184m	
포장공	아스콘포장(1,978m ²)	아스콘포장(1,978m ²)	

12. 제주 향파두리 향몽 유적 보호구역 내 비닐하우스 설치

가. 제안사항

제주특별자치도 제주시 소재 사적 제396호 「제주 향파두리 향몽 유적」 보호구역 내 비닐하우스를 설치하고자 국가지정문화재 현상변경 허가 신청한 사항을 부의하오니 심의하여 주시기 바랍니다.

나. 제안사유

- 제주 향파두리 향몽 유적 보호구역 내 비닐하우스를 설치하고자 신청한 사항임

다. 주요내용

- (1) 신청인 : ○○○
- (2) 대상문화재명 : 제주 향파두리 향몽 유적(사적 제396호 / 1997.04.18. 지정)
 - 소재지 : 제주도 제주시 애월읍 고성리 1126번지 1호
- (3) 신청내용<비닐하우스 설치>
 - 위치 : 제주도 제주시 애월읍 고성리 1124번지(문화재보호구역)
 - 사업내용
 - 규모 : 가로 5.5m, 세로 36m, 높이 4.5m의 비닐하우스 총 6동
 - 대지면적 1,782㎡, 설치면적 1,188㎡

13. 고령 사부동과 기산동 요지 주변 단독주택 신축 (허가사항 변경허가)

가. 제안사항

경상북도 고령군 소재 사적 제510호 「고령 사부동과 기산동 요지」 주변에 단독주택을 신축하고자 행위허가(허가사항 변경허가) 신청한 사항을 부의하오니 심의하여 주시기 바랍니다.

나. 제안사유

- 고령 사부동과 기산동 요지 주변에 단독주택 신축 허가사항을 변경하고자 신청한 사항임.
- '16년 4차 소위원회('16.05.25.) 단독주택 2동 신축 조건부가결 : 시굴조사 선행
- '16년 7차 소위원회('16.08.24.) 단독주택 3동 신축, 최고높이 및 연면적 조정 조건부가결 : 시굴조사 선행
 - ※ 시굴조사 결과 유물 및 유구 미확인
- '18년 9차 소위원회('18.11.28.) 보류 : 행정조치 후 재심의
 - ※ 행정조치 완료('19.06.04.) 문화재보호법 위반으로 벌금형 부과

다. 주요내용

- (1) 신청인 : ○○○
- (2) 대상문화재명 : 고령 사부동과 기산동 요지(사적 제510호 / 2011.07.28. 지정)
 - 소재지 : 경북 고령군 성산면 사부리 산16 등
- (3) 신청내용<단독주택 3동 신축>
 - 위치 : 경북 고령군 성산면 사부리 153, 154번지{문화재구역으로부터 190m 이격/1구역(개별심의)}

○ 사업내용

구분	최초허가 (조건부허가 '16.5.25)	변경허가 (조건부허가 '16.8.25)	금회신청
위치		사부리 151,153,154	사부리 151,153-1,154
건축구조	조적구조, 지붕(칼라아스팔트형글 -경사식)	좌동	목구조
건축규모	지상 1층, 2동	지상1층, 3동(증 1동)	지상1층, 3동
최고높이	4.60m, 5.65m	5.8m(증 0.15m)	6.31m(증 0.51m)
연면적 합계	211.24m ²	148.23m ² (감 63.01m ²)	184.14m ² (증 35.91m ²)
토공		<ul style="list-style-type: none"> - 절토 197.10m³ (최고높이 1.8m) - 성토 79.70m³ (최고높이 1.3m) - 사면 준폐식재 251m² 	<ul style="list-style-type: none"> - 절토 232.00m³ (최고높이 1.7m) - 성토 128.00m³ (최고높이 1.55m) - 사면 준폐식재 56m² - 씨드+거적덮기 105m²

14. 고령 사부동과 기산동 요지 주변 단독주택 신축 (허가사항 변경허가)

가. 제안사항

경상북도 고령군 소재 사적 제510호 「고령 사부동과 기산동 요지」 주변에 단독주택을 신축하고자 행위허가(허가사항 변경허가) 신청한 사항을 부의하오니 심의하여 주시기 바랍니다.

나. 제안사유

- 고령 사부동과 기산동 요지 주변에 단독주택 신축 허가사항을 변경하고자 신청한 사항임.
- '17년 4차 소위원회('17.06.28.) 단독주택 3동 신축, 진입부지 조성 및 진입로 포장 조건부가결 : 시굴조사 선행
 - ※ 시굴조사 결과 유물 및 유구 미확인
- '18년 9차 소위원회('18.11.28) 보류 : 행정조치 후 재심의
 - ※ 행정조치 완료('19.6.4) 문화재보호법 위반으로 벌금형 부과

다. 주요내용

- (1) 신청인 : ○○○
- (2) 대상문화재명 : 고령 사부동과 기산동 요지(사적 제510호 / 2011.07.28. 지정)
 - 소재지 : 경북 고령군 성산면 사부리 산16 등
- (3) 신청내용<단독주택 3동→2동 신축>
 - 위치 : 경북 고령군 성산면 사부리 153, 154번지{문화재구역으로부터 190m 이격/1구역(개별심의)}

○ 사업내용

구분	조건부허가('17.7.3)	변경신청안
위치	사부리 151,153,154	사부리 153, 151-5, 154-1
건축구조	조적구조, 지붕(칼라아스팔트형글-경사식)	목구조
건축규모	지상1층, 3동	지상1층, 2동
최고높이	5.8m	6.31m(증 0.51m)
연면적 합계	148.23㎡	184.14㎡(증 35.91㎡)
진입부지 구성 및 진입로 포장	<ul style="list-style-type: none"> - 진입로 : 길이 18.5m, 폭 4 ~ 6m - 토공 <ul style="list-style-type: none"> · 절토 141㎡(최고높이 0.5m) · 성토 17㎡(최고높이 1.5m) · 법면 줄떼식재 178.00㎡ - 배수공 <ul style="list-style-type: none"> · P.E 우수받이(410×510×600) 10개소 · PE이중벽관(D200) 63m · 빗물방지턱설치(200×200) 70m - 포장공 <ul style="list-style-type: none"> · 콘크리트포장 64.00㎡ 	<ul style="list-style-type: none"> - 진입로 : 길이 8.2m, 폭 4.7 ~ 5.7m - 토공 <ul style="list-style-type: none"> · 절토 71㎡(최고높이 1.4m) · 성토 488㎡(최고높이 1.6m) · 법면 줄떼식재 157.00㎡ - 배수공 <ul style="list-style-type: none"> · U형측구(D200C) 9m - 포장공 <ul style="list-style-type: none"> · 콘크리트포장 105.00㎡ · 보강토옹벽(H=0.6~1.9) 62m

15. 고령 주산성 주변 이동 가설건축물 설치

가. 제안사항

경상북도 고령군 소재 사적 제61호 「고령 주산성」 주변에 이동식 가설 건축물(컨테이너)을 설치하고자 행위허가 신청한 사항을 부의하오니 심의하여 주시기 바랍니다.

나. 제안사유

- 고령 주산성 주변에 이동식 가설건축물(컨테이너) 설치하고자 신청한 사항임.

다. 주요내용

- (1) 신청인 : ○○○
- (2) 대상문화재명 : 고령 주산성(사적 제61호 / 1963.01.21. 지정)
 - 소재지 : 경북 고령군 대가야읍 지산리 산54-1번지 등 일원
- (3) 신청내용<이동 가설건축물 설치>
 - 위치 : 경북 고령군 대가야읍 연조리 412-2번지{문화재구역 연접 /1구역(개별심의)}
 - 사업내용
 - 구조 : 컨테이너
 - 규모 : 지상 1층/ 18m², 높이 2.4m
- (4) 신청인 의견 : 농기계 보관, 음향사용으로 야생동물(멧돼지) 퇴치

17. 경주 감은사지 등 4건 건축행위 등 허용기준 조정

가. 제안사항

경북 경주시 소재 사적 제31호 「경주 감은사지」 등 4건(통합고시)의 주변 건축행위 등 허용기준 조정안을 부의하오니 심의하여 주시기 바랍니다.

나. 제안사유

- 경주 감은사지 등 4건(통합고시)의 주변 신축하고자 신청한 사항임.
 - '18.12.26. 경주 감은사지 문화재보호구역 추가지정 고시(문화재청 공고 제2018-178호)
 - 공람·공고('19.5.29.~6.17.) : 별도 의견 없음

다. 주요내용

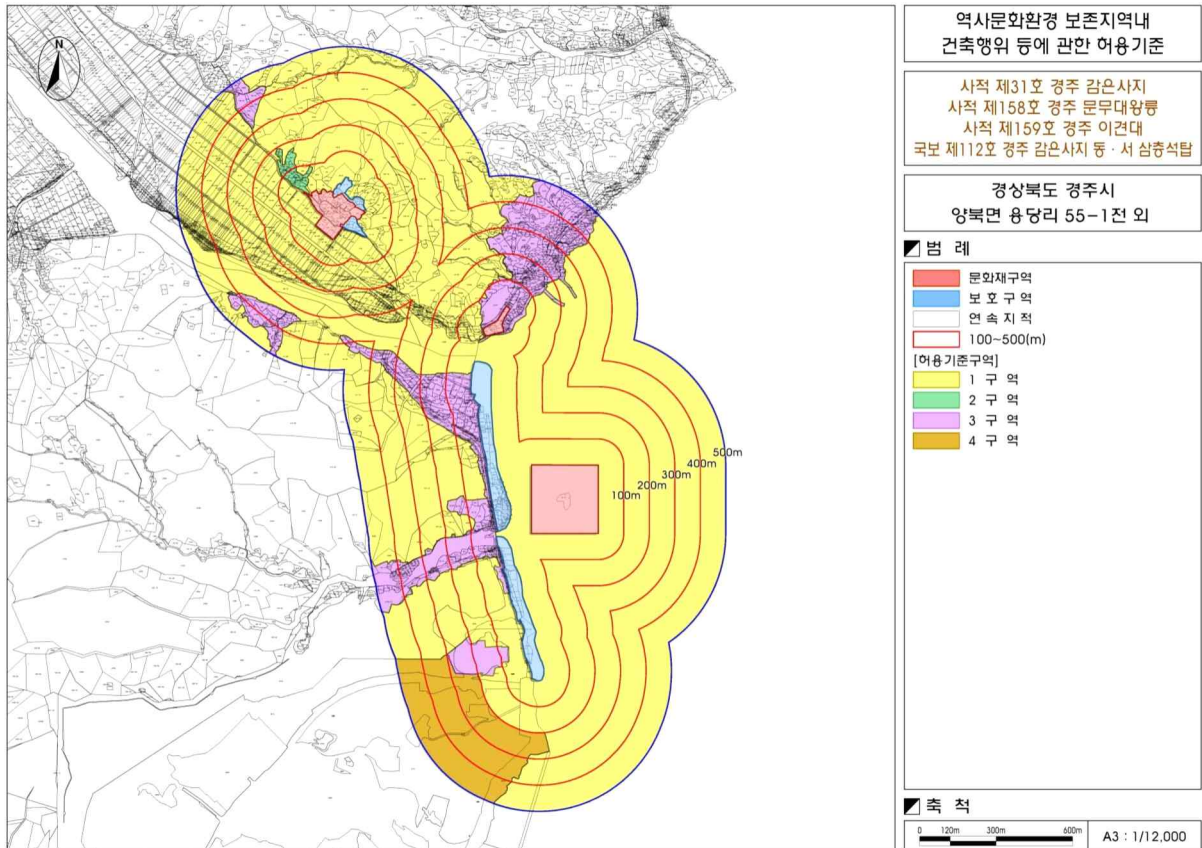
- (1) 신청인 : ○○○
- (2) 대상문화재명 : 경주 감은사지(사적 제31호 / 1963.01.21. 지정) 등 4건
 - 소재지 : 경북 경주시 양북면 용당리 55-1
- (3) 신청내용<건축행위 등 허용기준 조정안>
 - 사적 제31호 경주 감은사지 등 4건
(사적 제31호 경주 감은사지, 사적 제158호 경주 문무대왕릉, 사적 제159호 경주 이건대, 국보 제112호 경주 감은사지 동·서 삼층석탑)
 - 허용기준 : 변동사항 없음

구분	현상변경허용기준		비고
	평지붕	경사지붕	
1구역	○ 개별심의지역		
2구역	○ 건축물 최고높이 5m이하	○ 건축물 최고높이 7.5m이하	
3구역	○ 건축물 최고높이 8m이하	○ 건축물 최고높이 12m이하	
4구역	○ 경주시 도시계획 조례 등 관련 법률에 따라 처리		
공통사항	○ 기존 시설물 규모 범위 내 재·개축 허용함 ○ 건축물 최고높이는 옥탑, 계단탑, 승강기탑, 망루, 장식탑 등 기타 이와 유사한 것을 포함한 높이로 함 ○ 경사지붕은 경사비율이 10:3 이상으로 양쪽 경사이면서 비경사면적인 전체		

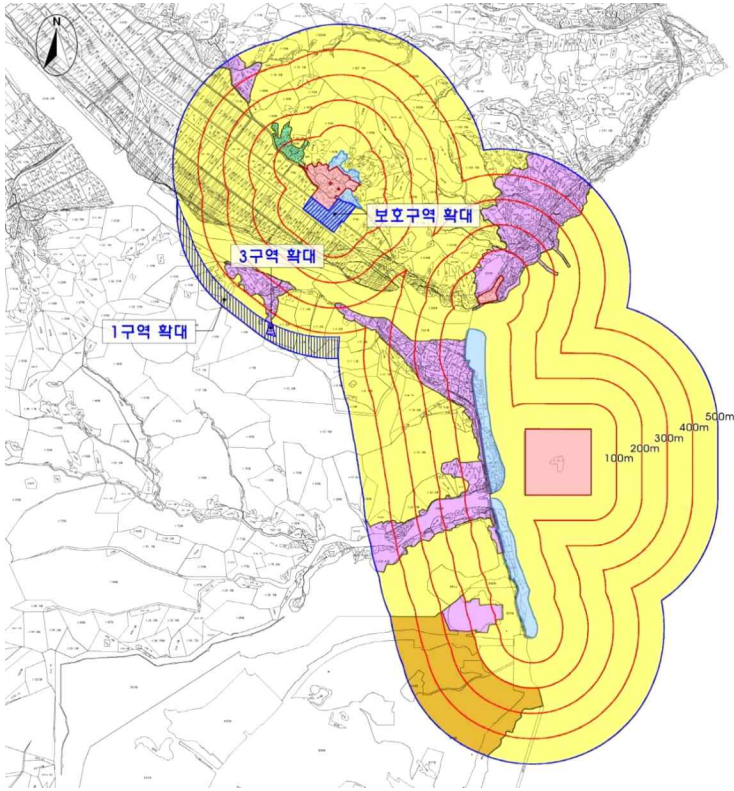
- 면적의 8분의 1 이하인 경우에 한함
- 위험물 저장 및 처리시설, 분뇨 및 쓰레기 처리시설, 동물 및 식물 관련시설 (축사, 도축장, 도계장) 등 이와 유사한 시설은 개별 심의함
- 지하 50m 이상 굴착행위는 개별 심의함
- 높이 3m 이상의 절·성토를 수반하거나, 높이 3m 이상의 법면, 석축, 옹벽이 발생하는 경우는 개별 심의함(지하층의 절토는 제외, 지반선의 높이산성 기준은 건축법에 따름)
- 한 변의 길이 25m 또는 건축면적 330㎡ 초과 건축물은 개별 심의함(단, 평지붕 8m 또는 경사지붕 12m 이하인 구역에 한함)
- 건축물 최고높이는 32m 이상 건축물은 개별 심의함
- 매장문화재 유존지역은 「매장문화재 보호 및 조사에 관한 법률」에 따라 처리함
- 매장문화재 출토가능지역은 사업시행 전 조사(입회조사·표본조사·시굴조사·정밀발굴조사 중 선택 적용)를 실시함
 - 미출토 시 허용기준에 따라 사업을 시행하고, 유구출토 시 사업시행 여부를 재검토함
- 도로, 교량 등 이와 유사한 시설물의 신설 및 확장은 개별 심의함
- 허용기준의 고시 이후, 역사문화환경 보존지역 내 도시계획 변경 시 문화재청장과 사전 협의함

○ 지정도면

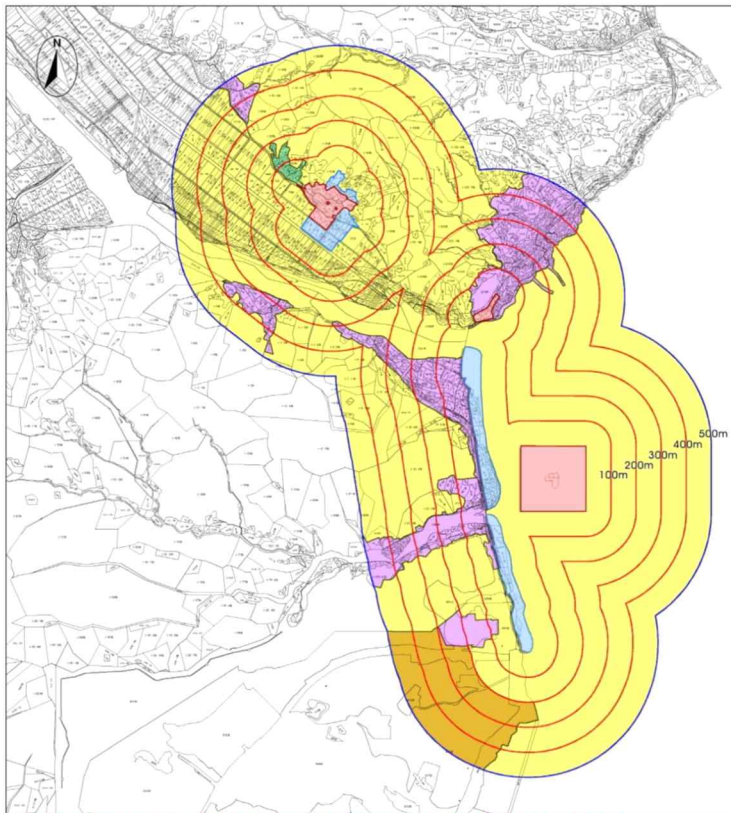
- 현행



- 변경내용



- 변경안



역사문화환경 보존지역내 건축행위 등에 관한 허용기준

사적 제31호 경주 김은사지
사적 제158호 경주 문무대왕릉
사적 제159호 경주 이건대
국보 제112호 경주 김은사지 동·서 심층석탑

경상북도 경주시
양북면 용당리 55-1전 외

범례

- 문화재구역
- 보호구역
- 연속지적
- 100-500(m)

[허용기준구역]

- 1 구역 개별심의회
- 2 구역 용 5m이하 / 평시 7.5m이하
- 3 구역 용 8m이하 / 평시 12m이하
- 4 구역 경주시 도시계획 조례 등 관련 법률에 따라 처리

[공통사항]

- 기존 건축물은 기존 범위 내에서 재·개축을 허용함
- 건축물의 최고높이는 축대, 계단담, 승강기담, 방부, 창식물 등 기타 이와 유사한 것을 포함함
- 경사지붕은 경사비율이 10:3 이상으로 당쪽 경사면에서 비경사면까지 전체면적의 80%의 1 미만이 경우에만 인정
- 외관을 차양 및 처마시설, 본노 및 쓰레기 처리시설, 방울 및 석물, 관선시설(호수, 도록상 등 개형) 등 이와 유사한 시설은 개별 심의회
- 지하 50cm 이상 굴착행위는 개별 심의회
- 높이 3m 이상의 철·강토를 수반하거나, 높이 3m 이상의 얇은 석축, 용벽이 발생하는 경우는 개별 심의회 (치마랑의 철도는 제외, 치마란의 높이산정 기준은 건축법에 따름)
- 한 변의 길이 25m 또는 건축면적 330㎡ 초과 건축물은 개별 심의회 (단, 방치방 8m 또는 경사지붕 12m 미만의 구역에 한함)
- 건축물 최고높이 32m 이상 건축물은 개별 심의회
- 해당문화재 유권지역은 「해당문화재 보호 및 조사에 관한 법률」에 따라 처리함
- 해당문화재 활용기능지역은 시정시행 전 조사입화조사·유분조사·시굴조사·장밀발굴조사 등 실효적용을 실시함
- 미출토 시 허용기준에 따라 사업을 시행하고, 유구출토 시 시정시행 여부를 개량도함
- 도로 교통 등 여타의 유서한 시설물의 신설 및 확장은 개별 심의회
- 허용기준외 고시 이후, 역사문화환경 보존지역 내 도시계획 변경 시 문화재청장과의 사전 협의함

축척

0 120m 300m 600m A3 : 1/12,000

※ 본 도면은 실제현황과 차이가 있을 수 있으므로 중반이 유의하여 참고용으로만 활용하시기 바라며, 축척 및 타용도의 사용을 금합니다.

18. 광주 신창동 유적 주변 건축행위 등 허용기준 조정

가. 제안사항

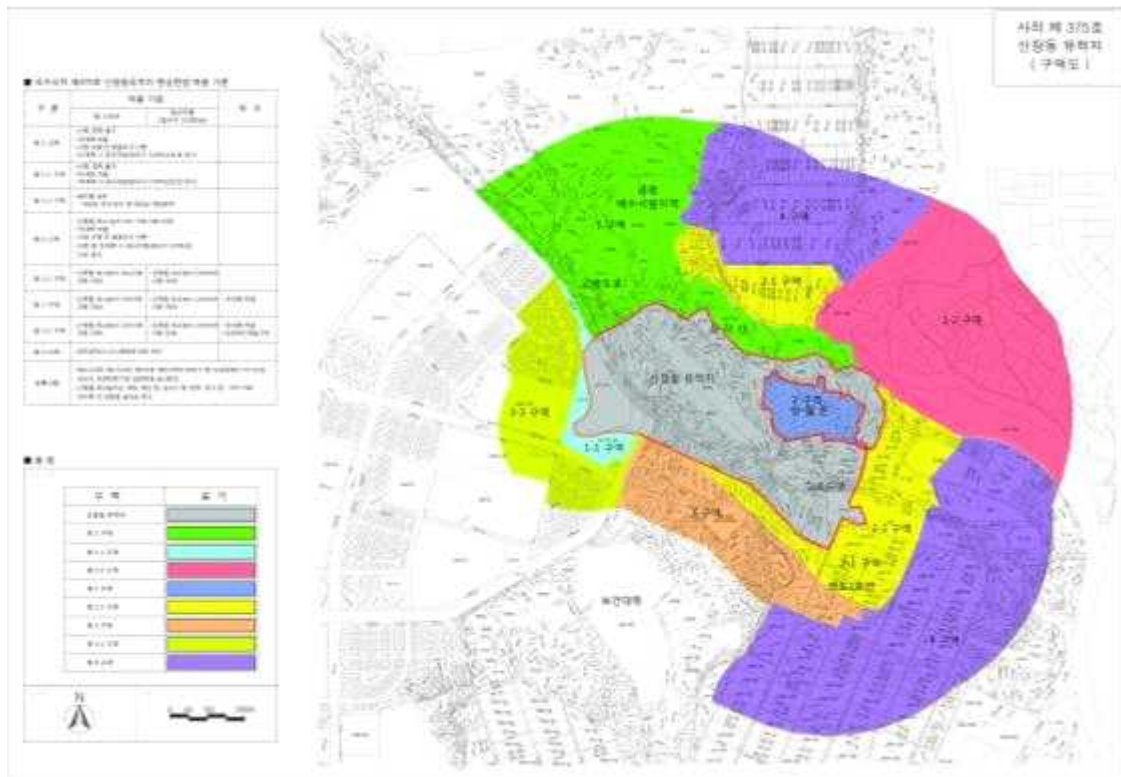
광주광역시 광산구 소재 사적 제375호 「광주 신창동 유적」 주변 건축행위 등 허용기준 조정(안)을 부의하오니 심의하여 주시기 바랍니다.

나. 제안사유

- 광주 신창동 유적 주변 건축행위 등 허용기준을 유형별 검토기준에 따라 조정하고자 하는 사항임.

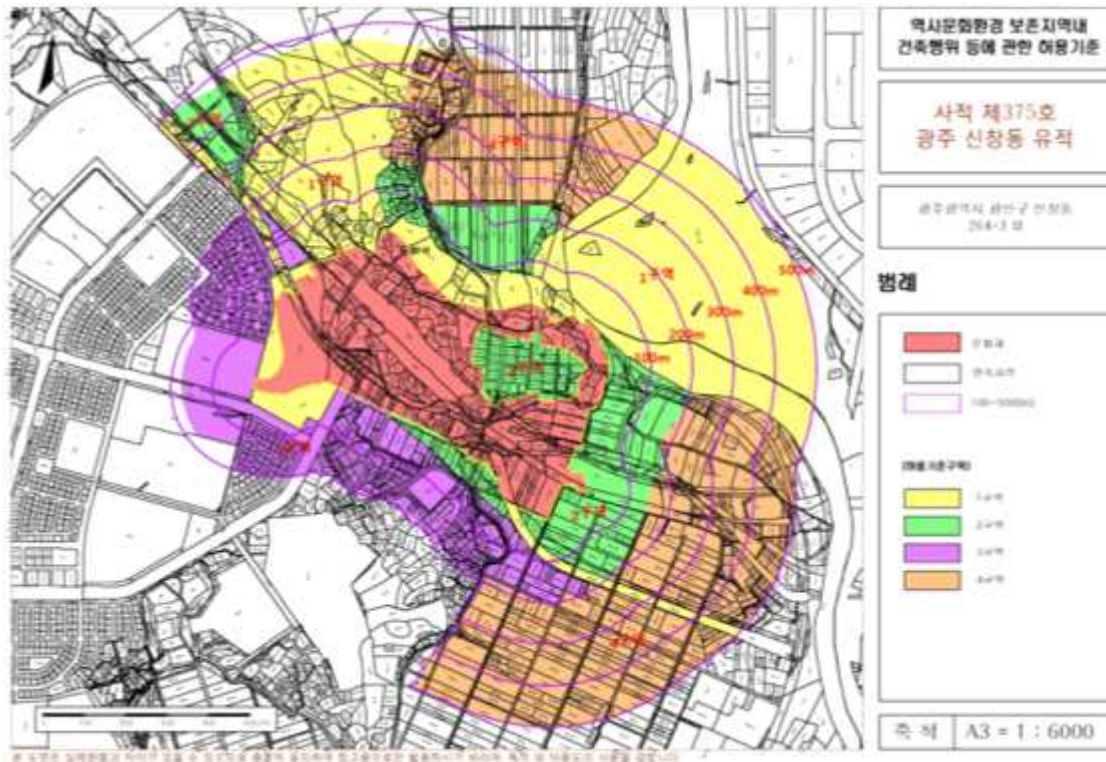
다. 주요내용

- (1) 신 청 인 : ○ ○ ○
- (2) 대상문화재명 : 광주 신창동 유적(사적 제375호 / 1992.09.09.지정)
 - 소 재 지 : 광주시 광산구 신창동 512-1 외
- (3) 신청내용<건축행위 등 허용기준 조정>
 - 기존 허용기준



구분	허용 기준		비고
	평지붕	경사지붕(10:3이상)	
제1구역	<ul style="list-style-type: none"> ○ 신축, 증축 불가 ○ 개·재축 허용 ○ 사업시행 전 발굴조사 선행 ○ 개·재축 시 경사지붕(경사가 3:10 이상)으로 한다. 		
제1-1구역	<ul style="list-style-type: none"> ○ 신축, 증축 불가 ○ 개·재축 허용 ○ 개·재축 시 경사지붕(경사가 3:10 이상)으로 한다. 		
제1-2구역	<ul style="list-style-type: none"> ○ 원지형 보존 - 하천의 유지보수 및 정비는 제외한다. 		
제2구역	<ul style="list-style-type: none"> ○ 건축물 최고높이 12m이하(2층 이하) ○ 개·재축 허용 ○ 사업시행 전 발굴조사 선행 ○ 신축 및 개·재축 시 경사지붕(경사가 3:10 이상)으로 한다. 		
제2-1구역	<ul style="list-style-type: none"> ○ 건축물 최고높이 11m 이하 (3층 이하) 	<ul style="list-style-type: none"> ○ 건축물 최고높이 14m 이하 (3층 이하) 	
제3구역	<ul style="list-style-type: none"> ○ 건축물 최고높이 17m 이하 (5층 이하) 	<ul style="list-style-type: none"> ○ 건축물 최고높이 21m 이하 (5층 이하) 	○ 개·재축 허용
제3-1구역	<ul style="list-style-type: none"> ○ 건축물 최고높이 17m 이하 (5층 이하) 	<ul style="list-style-type: none"> ○ 건축물 최고높이 21m 이하 (5층 이하) 	○ 개·재축 허용 ○ 신창택지 개발 지역
제4구역	○ 광주광역시 도시계획에 따라 처리		
공통사항	<ul style="list-style-type: none"> ○ 제1-2구역, 제2-1구역, 제3구역, 제4구역의 터파기(현 지표면에서 1m 이상) 공사시 관계전문기관 입회하에 실시한다. ○ 건축물 최고높이는 옥탑, 계단 탑, 승강기 탑, 망루, 장식 탑, 기타 이와 유사한 것 포함한 높이로 한다. 		

○ 조정안(현지조사의견 반영)



구분	허용기준		비고
	평지붕	경사지붕(10:3이상)	
1구역	○ 개별심의구역 - 개·재축 시 경사지붕(경사가 10 : 3 이상)으로 한다.		○ 하천 유지보수 및 정비 제외
2구역	○ 건물 최고높이 11m 이하	○ 건물 최고높이 14m 이하	
3구역	○ 건물 최고높이 17m 이하	○ 건물 최고높이 21m 이하	
4구역	○ 광주광역시 도시계획조례에 따름.		
공통사항	<ul style="list-style-type: none"> ○ 기존 건축물은 기존 범위 내에서 개·재축을 허용함. ○ 건축물 최고높이는 옥탑, 계단탑, 승강기탑, 망루, 장식탑 등 기타 이와 유사한 것을 포함함. ○ 건축물 최고높이 32m 이상 건축물은 개별 심의함. ○ 위험물 저장 및 처리시설, 자원순환관련 시설, 동물 및 식물 관련시설(축사, 도축장, 도계장) 등 이와 유사한 시설은 개별 심의함. ○ 지하 50m 이상 굴착행위는 개별 심의함. ○ 태양광, 야간조명 등 경관을 저해할 우려가 있는 빔공해 시설은 개별 심의함. ○ 매장문화재 유존지역은 「매장문화재 보호 및 조사에 관한 법률」에 따라 처리함. ○ 도로, 교량 등 이와 유사한 시설물의 신설 및 확장은 개별 심의함. ○ 허용기준의 고시 이후, 역사문화환경 보존지역 내 도시계획 변경 시 문화재 청장과 사전 협의함. 		

19. 여수 선소유적 주변 건축행위 등 허용기준 조정

가. 제안사항

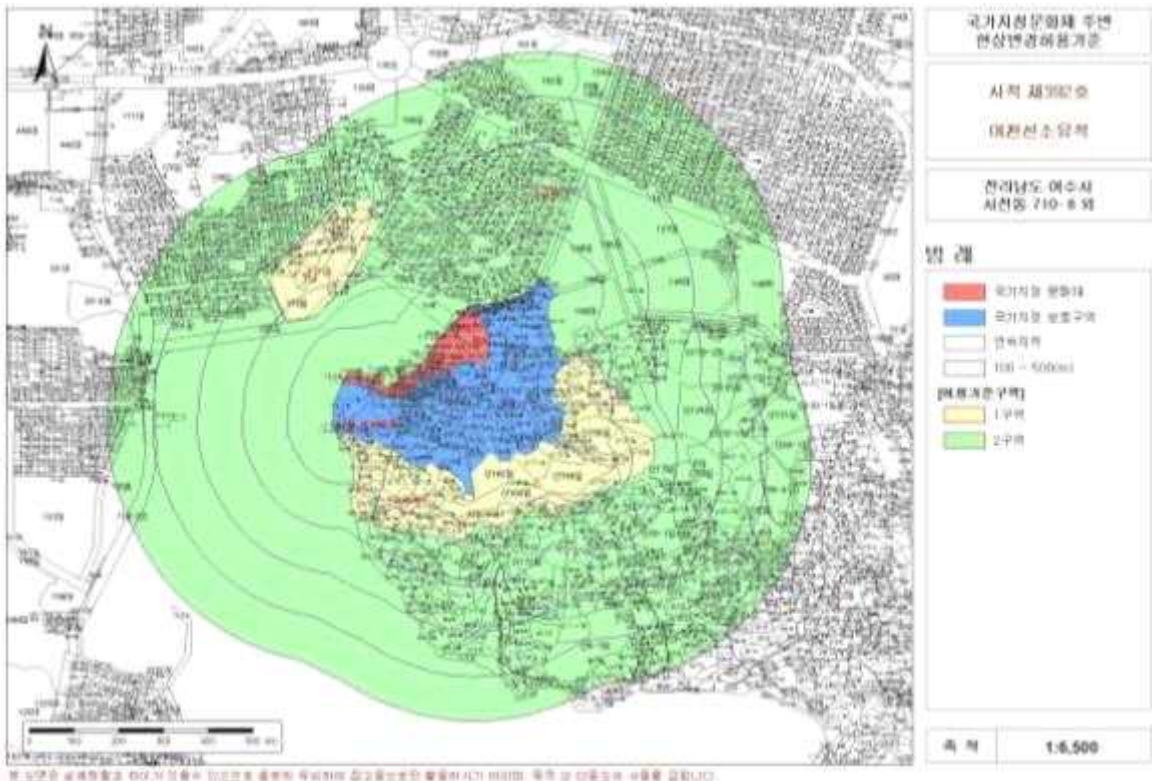
전라남도 여수시 소재 사적 제392호 「여수 선소유적」 주변 건축행위 등 허용기준 조정(안)을 부의하오니 심의하여 주시기 바랍니다.

나. 제안사유

- 여수 선소유적 주변 건축행위 등 허용기준을 유형별 검토기준에 따라 조정하고자 하는 사항임.

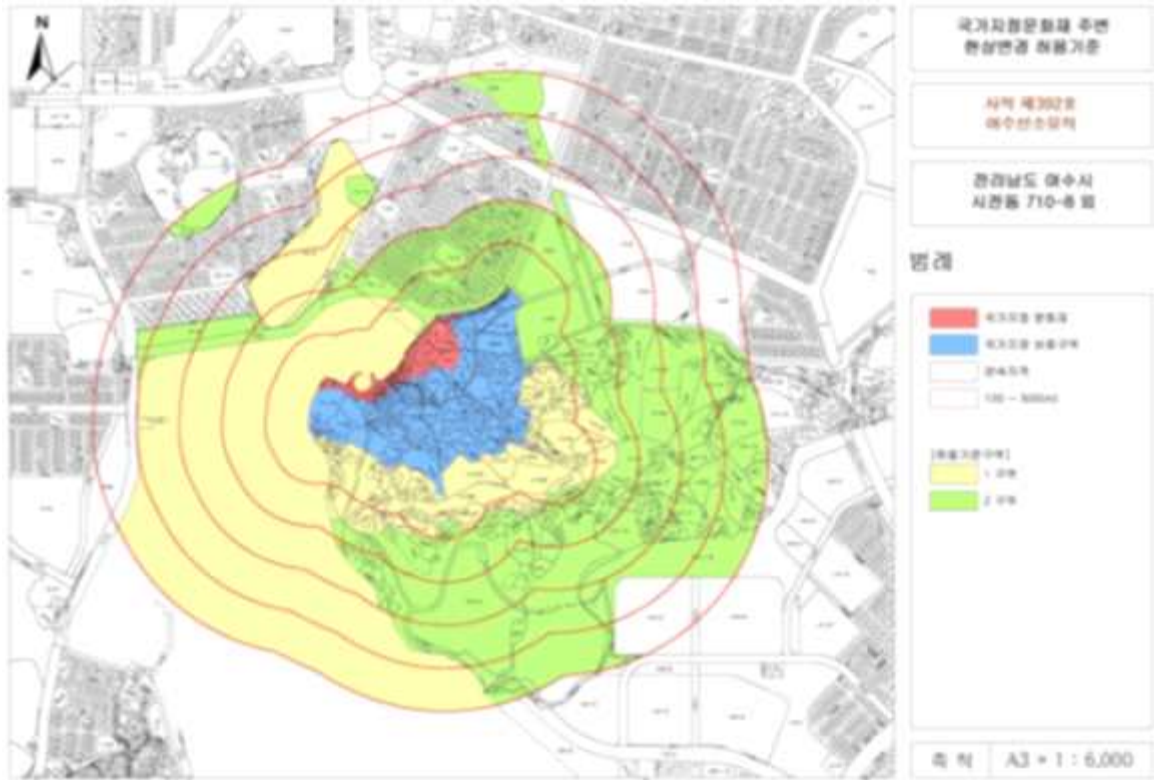
다. 주요내용

- (1) 신 청 인 : ○ ○ ○ ○
- (2) 대상문화재명 : 여수 선소유적(사적 제392호 / 1995.04.20. 지정)
 - 소 재 지 : 전남 여수시 시전동 708번지 외
- (3) 신청내용<건축행위 등 허용기준 조정>
 - 기존 허용기준



구분	허 용 기 준	비고
제1구역	<ul style="list-style-type: none"> ○ 신축 불가 ○ 개·재축 허용 ○ 공공사업시행 및 공공시설물 설치시 별도심의 	
제2구역	<ul style="list-style-type: none"> ○ 여수시 도시계획 조례 및 관련 법률에 따라 처리 	

○ 조정안(검토 의견 반영)



구분	허 용 기 준	비고
1구역	<ul style="list-style-type: none"> ○ 개별심의구역 	
2구역	<ul style="list-style-type: none"> ○ 여수시 도시계획 조례 및 관련 법률에 따라 처리 	
공통사항	<ul style="list-style-type: none"> ○ 기존 건축물은 기존 범위 내에서 개·재축을 허용함 ○ 건축물 최고높이는 옥탑, 계단탑, 승강기탑, 망루, 장식탑 등 기타 이와 유사한 것을 포함 ○ 위험물 저장 및 처리시설, 분뇨 및 쓰레기 처리시설, 동물 및 식물 관련시설(축사, 도축장, 도계장) 등 이와 유사한 시설은 개별 심의함 ○ 지하 50m 이상 굴착행위는 개별 심의함 ○ 매장문화재 유존지역은 「매장문화재 보호 및 조사에 관한 법률」에 따라 처리함 ○ 도로, 교량 등 이와 유사한 시설물의 신설 및 확장은 개별 심의함 ○ 허용기준의 고시 이후, 역사문화환경 보존지역 내 도시계획 변경 시 문화재 청장과 사전 협의함 	

20. 화순 쌍산 향일의병 유적 주변 건축행위 등 허용기준 마련

가. 제안사항

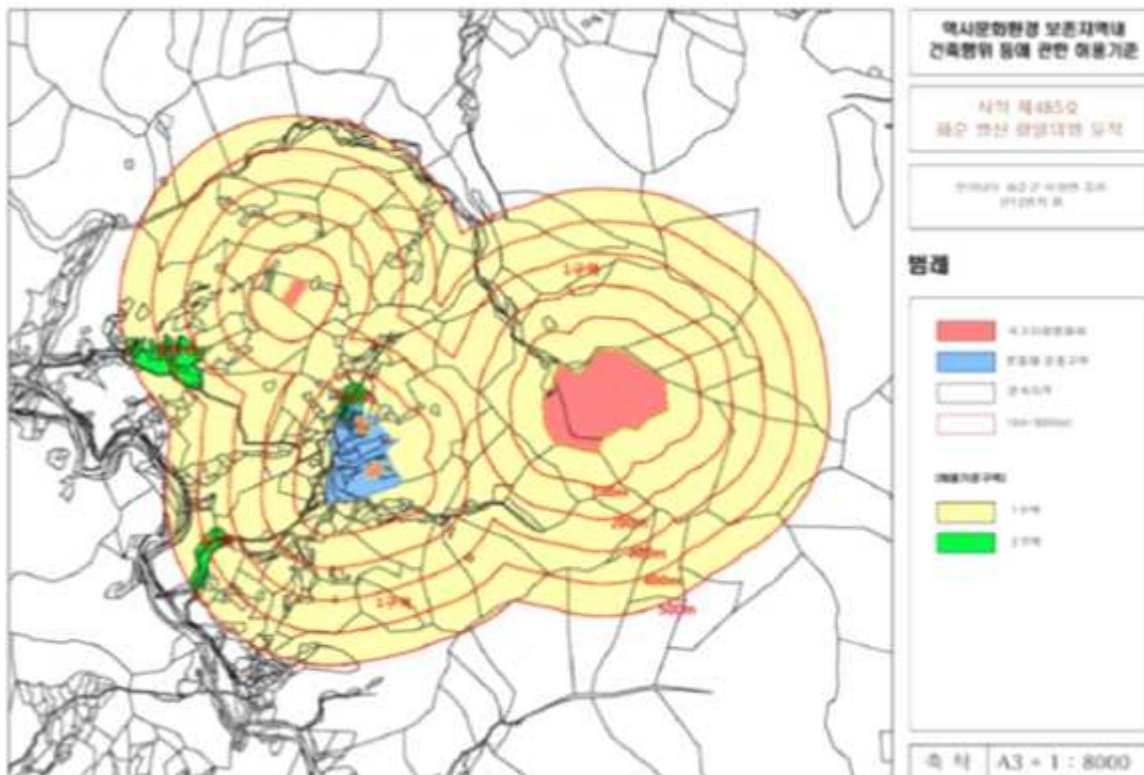
전라남도 화순군 소재 사적 제485호 「화순 쌍산 향일의병 유적」 주변 건축행위 등 허용기준 마련(안)을 부의하오니 심의하여 주시기 바랍니다.

나. 제안사유

- 화순 쌍산 향일의병 유적 주변 건축행위 등 허용기준을 유형별 검토기준에 따라 마련하고자 하는 사항임.

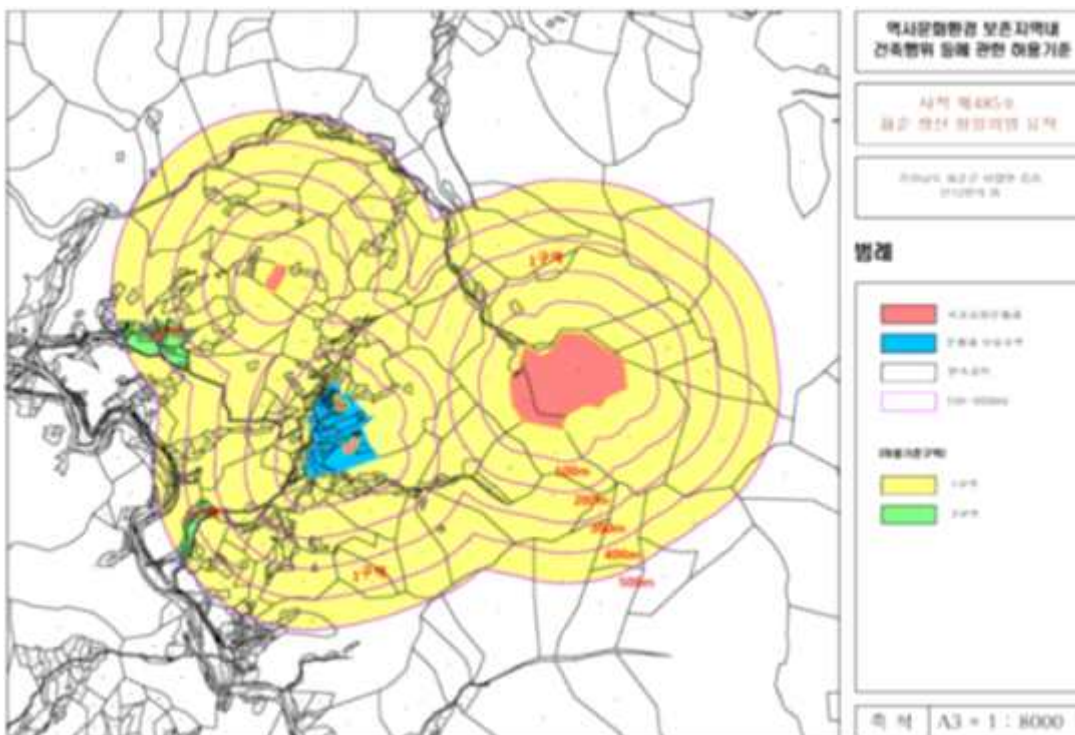
다. 주요내용

- (1) 신청인 : ○○○
- (2) 대상문화재명 : 화순 쌍산 향일의병 유적(사적 제485호 / 2007.08.03. 지정)
 - 소재지 : 전남 화순군 이양면 증리 산12 외
- (3) 신청내용<건축행위 등 허용기준 마련>
 - 1안(화순군 신청안)



구분	허 용 기 준		비고
	평지붕	경사지붕(10:3이상)	
제1구역	○ 개별 심의 구역		
제2구역	○ 최고높이 5m이하(1층 이하)	○ 최고높이 7.5m이하(1층 이하)	
공통사항	<ul style="list-style-type: none"> ○ 기존 건축물은 기존 범위 내에서 개·재축을 허용함 ○ 건축물 최고높이는 옥탑, 계단탑, 승강기탑, 망루, 장식탑 등 기타 이와 유사한 것을 포함함 ○ 경사지붕은 경사비율이 10:3 이상으로 양쪽 경사이면서 비경사면적이 전체면적의 8분의 1 이하인 경우에 한함 ○ 위험물 저장 및 처리시설, 자원순환 관련 시설, 동물 및 식물관련시설(축사, 도축장, 도계장) 등 이와 유사한 시설은 개별 심의함 ○ 지하 50m 이상 굴착행위는 개별 심의함 ○ 높이 3m 이상의 절·성토를 수반하거나, 높이 3m 이상의 범면, 석축, 옹벽이 발생하는 경우는 개별 심의함(지하층의 절토는 제외, 지반선의 높이산정 기준은 건축법에 따름) ○ 한 변의 길이 25m 또는 건축면적 330㎡ 초과 건축물은 개별 심의함(단, 평지붕 8m 또는 경사지붕 12m 이하인 구역에 한함) ○ 문화재와 조화되는 명도와 채도가 낮은 색상 권장(예 : 지붕 색상 - 회색, 밤색 등), 원석 계열의 색상은 사용을 제한, 재질은 빛이 반사되지 않는 재료 권장 ○ 매장문화재 유존지역은 「매장문화재 보호 및 조사에 관한 법률」에 따라 처리함 ○ 도로, 교량 등 이와 유사한 시설물의 신설 및 확장은 개별 심의함 ○ 허용기준의 고시 이후, 역사문화환경 보존지역 내 도시계획 변경 시 문화재청장과 사전 협의함 		

○ 2안(현지조사 의견 반영)



구분	허 용 기 준		비고
	평지붕	경사지붕(10:3이상)	
1구역	○ 개별 심의 구역		
2구역	○ 최고높이 5m 이하	○ 최고높이 7.5m 이하	
공통사항	<ul style="list-style-type: none"> ○ 기존 건축물은 기존 범위 내에서 개·재축을 허용함 ○ 건축물 최고높이는 옥탑, 계단탑, 승강기탑, 망루, 장식탑 등 기타 이와 유사한 것을 포함함 ○ 경사지붕은 경사비율이 10:3 이상으로 양쪽 경사이면서 비경사면적이 전체면적의 8분의 1 이하인 경우에 한함 ○ 위험물 저장 및 처리시설, 자원순환 관련 시설, 동물 및 식물관련시설(축사, 도축장, 도계장) 등 이와 유사한 시설은 개별 심의함 ○ 태양광, 야간조명 등 경관을 저해할 우려가 있는 빔공해 시설은 개별 심의함. ○ 지하 50m이상 굴착행위는 개별 심의함. ○ 한 변의 길이 25m 또는 건축면적 330㎡ 초과 건축물은 개별 심의함 ○ 매장문화재 유존지역은 「매장문화재 보호 및 조사에 관한 법률」에 따라 처리함 ○ 도로, 교량 등 이와 유사한 시설물의 신설 및 확장은 개별 심의함 ○ 허용기준의 고시 이후, 역사문화환경 보존지역 내 도시계획 변경 시 문화재 청장과 사전 협의함 		

21. 대구 구암동 고분군 주변 건축행위 등 허용기준 마련

가. 제안사항

대구광역시 동구 소재 사적 제544호 「대구 구암동 고분군」 주변 건축행위 등 허용기준 조정안을 부의하오니 심의하여 주시기 바랍니다.

나. 제안사유

- 대구 구암동 고분군 주변 건축행위 등 허용기준을 조정하고자 신청한 사항임.
- 주민 예고 : '19.5.2.(목) ~ 21.(화), 10일 간 / 별도 의견 없음

다. 주요내용

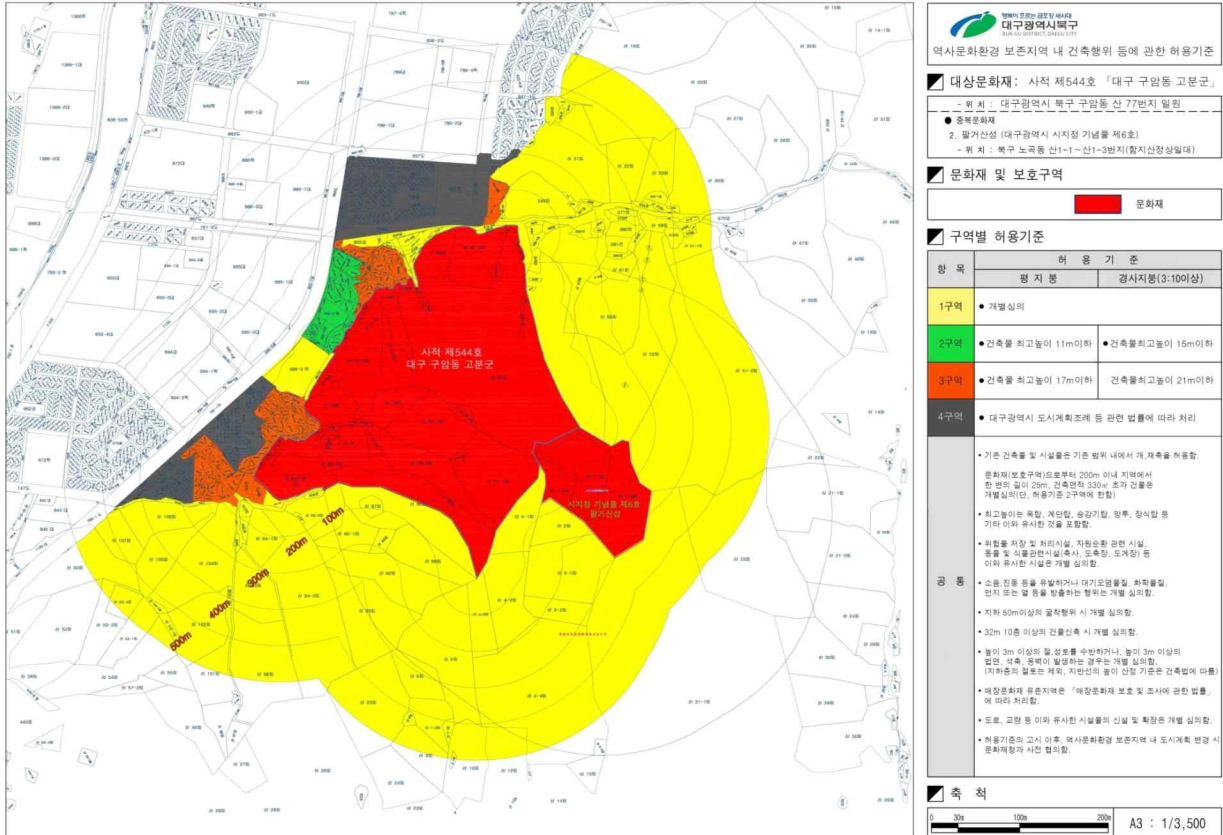
- (1) 신청인 : ○○○
- (2) 대상문화재명 : 대구 구암동 고분군(사적 제544호 / 2018.08.07. 지정)
 - 소재지 : 대구시 북구 구암동 산77번지 일원
- (3) 신청내용<건축행위 등 허용기준 마련>
 - 신청안

구분	허용기준	
	평지붕	경사지붕(10:3이상)
1구역	○ 개별심의	
2구역	○ 최고높이 11m이하	○ 최고높이 15m이하
3구역	○ 최고높이 17m이하	○ 최고높이 21m이하
4구역	○ 대구광역시 도시계획조례 등 관련 법률에 따라 처리	
공통사항	○ 기존 건축물 및 시설물은 기존 범위 내에서 개·재축을 허용함. ○ 문화재(보호구역)으로부터 200m 이내 지역에서 한 변의 길이 25m, 건축면적 330㎡ 초과 건물은 개별심의(단, 허용기준 2구역에 한함) ○ 최고높이는 옥탑, 계단탑, 승강기탑, 망루, 장식탑 등 기타 이와 유사한 것을 포함함. ○ 위험물 저장 및 처리시설, 자원순환 관련 시설, 동물 및 식물관련시설(축사, 도축장, 도계장) 등 이와 유사한 시설은 개별 심의함. ○ 소음·진동 등을 유발하거나 대기오염물질·화학물질·먼지 또는 열 등을 방출하는 행위는 개별 심의함. ○ 지하 50m이상의 굴착행위 시 개별 심의함. ○ 32m 10층 이상의 건물신축 시 개별 심의함. ○ 높이 3m 이상의 절·성토를 수반하거나, 높이 3m 이상의 법면, 석축, 옹벽	

이 발생하는 경우는 개별 심의함(지하층의 절토는 제외, 지반선의 높이 산정 기준은 건축법에 따름)

- 매장문화재 유존지역은 「매장문화재 보호 및 조사에 관한 법률」에 따라 처리함.
- 도로, 교량 등 이와 유사한 시설물의 신설 및 확장은 개별심의함.
- 허용기준의 고시 이후, 역사문화환경 보존지역 내 도시계획 변경 시 문화재청과 사전 협의함.

○ 허용기준 도면



【 검토사항 】

안건번호 사적 2019-07-022

1. 장수 동촌리 고분군 사적 지정 검토

가. 제안사항

전라북도 장수군 소재 「장수 동촌리 고분군」의 국가지정문화재(사적) 지정 신청사항을 부의하오니 검토하여 주시기 바랍니다.

나. 제안사유

- 장수 동촌리 고분군의 국가지정문화재(사적) 지정 가치 등에 대해 검토하고자 함.
- '19년 6차 위원회('19.06.12.) 보류 : 현지조사 후 재검토(지정구역 범위 조정)

다. 주요내용

- (1) 신청인 : ○○○
- (2) 대상문화재명 : 장수 동촌리 고분군(長水 東村里 古墳群)
(전라북도기념물 제132호, 2016.12.16. 지정)
 - 소재지 : 전북 장수군 장수읍 동촌리 산26-1, 두산리 산4번지 일원
- (3) 지정신청 명칭 : 장수 동촌리 고분군(長水 東村里 古墳群)
- (4) 지정신청 범위 : 붙임 지정 면적조서 참조
 - 신청면적 : 문화재구역 2필지 36,387㎡
- (5) 관리단체(안) : 전라북도 장수군청
- (6) 신청사유
 - 현재 육안으로 관찰되는 고분은 83기로, 백두대간 서쪽의 가야 고분군 중 단일유적으로는 최대 분포권을 형성하고 있으며, 전북지역의 가야문화는 물론, 백제와 가야의 역학관계를 밝힐 수 있는 중요한 유적으로 평가됨
 - 2015년 발굴조사된 1호분에서 출토된 편자는 가야계 고분군 중에서 유일한 사례이며, 2017년 발굴조사된 30호분에서 출토된 재갈은 고령 지산동 고분군, 합천 옥전 고분군, 함안 도항리 고분군, 동래 북천동 고분군 등 지역 수장층의 무덤에서만 출토된 것으로 동촌리 고분군이 장수지역의 수장층 무덤군임을 대변해주는 유물임

2. 인제 한계산성 사적 지정 검토

가. 제안사항

강원도 인제군 소재 「인제 한계산성」의 국가지정문화재(사적) 지정 신청 사항을 부의하오니 검토하여 주시기 바랍니다.

나. 제안사유

- 인제 한계산성에 대하여 국가지정문화재(사적)로서의 지정가치 등에 대해 검토하고자 하는 사항임.
- '19년 1차 위원회('19.01.09.) 보류 : 현지조사 후 재검토
- '19년 6월 13일 : 2차 현지조사 실시

다. 주요내용

- (1) 신청인 : ○○○
- (2) 대상문화재명 : 인제 한계산성(강원도 기념물 제17호 / 1973.07.31.지정)
 - 소재지 : 강원도 인제군 북면 한계리 산1-1임 일원
- (3) 지정신청 명칭 : 인제 한계산성(麟蹄 寒溪山城)
- (4) 지정신청 면적 : 3필지 2,101,731㎡
- (5) 관리단체(안) : 인제군
- (6) 신청사유
 - 한계산성은 중세시기 활용에 대한 역사기록이 분명하고, 대몽항전에서 승전한 역사적인 장소임. 남한지역에서 가장 험준한 곳에 축조된 산성으로, 상·하성의 구조, 독특한 성문, 원성(元城)과 떨어진 별설(別設)의 돈후(墩垓) 시설 등 그 특징이 뚜렷함

3. 함안 말이산 고분군 문화재구역 추가지정 검토

가. 제안사항

경상남도 함안군 소재 사적 제515호 「함안 말이산 고분군」의 지정구역을 추가 지정하는 사항을 부의하오니 검토하여 주시기 바랍니다.

나. 제안사유

- 함안 말이산 고분군의 인접 구역 10필지 2,003m²를 추가지정하고자 하는 사항임

다. 주요내용

- (1) 신청인 : ○○○
- (2) 대상문화재명 : 함안 말이산 고분군(사적 제515호 / 2011.07.28. 지정)
 - 소재지 : 경남 함안군 가야읍 도항리 484 등
- (3) 신청내용<문화재구역 추가 지정>
 - 추가 지정구역 : 가야읍 말산리 376 등 10필지(2,003m²)

현 문화재 구역	확대 지정 구역	계
562필지 525,221m ²	10필지 2,003m ²	572필지 527,224m ²

4. 서울 풍납동 토성 사적 추가지정 검토

가. 제안사항

서울특별시 송파구 소재 사적 제11호 「서울 풍납동 토성」의 국가지정 문화재(사적) 추가지정 신청사항을 부의하오니 검토하여 주시기 바랍니다.

나. 제안사유

- 서울 풍납동 토성 II권역에 속하는 5필지 584m²를 추가 지정하고자 하는 사항임

다. 주요내용

- (1) 신청인 : ○○○
- (2) 대상문화재명 : 서울 풍납동 토성(사적 제11호 / 1963.01.21. 지정)
 - 소재지 : 서울시 송파구 풍납동 일원
- (3) 신청내용
 - 추가지정면적 : 5필지 584m²
- (4) 지정 사유
 - 서울 풍납동 토성 II권역(핵심권역)에 위치하고 있어 향후 풍납토성 정비에 중요한 지역이므로 사적 지정 필요

5. 공주 공산성 성곽 경관조명 개선사업 검토

가. 제안사항

충청남도 공주시 소재 사적 제12호 「공주 공산성」 성벽 경관조명 미설치 구간에 경관조명을 설치하고자 부의하오니 검토하여 주시기 바랍니다.

나. 제안사유

- 2017년 공주 공산성 기존 노후 성곽 경관조명 개선사업을 하였으나, 2019년 사업으로 미설치 구간(830m)에 경관조명을 설치하여 경관조명을 완료하고자 하는 사항임

다. 주요내용

- (1) 신청인 : ○ ○ ○
- (2) 대상문화재명 : 공주 공산성(사적 제12호 / 1963.01.21. 지정)
 - 소재지 : 공주시 산성동 산2번지 일원
- (3) 신청내용<성곽 경관조명 개선사업>
 - 위치 : 충남 공주시 산성동 산2번지 일원
 - 사업내용
 - 경관조명 미설치 구간(830m) 경관조명 설치(성벽구간 600m, 토성구간 230m)
 - 경관조명 투광기(LED) 262EA 설치(성벽구간 203EA, 토성구간 59EA)
 - 분전반 설치 1식

6. 완도 묘당도 이충무공 유적 주변 전시영상관 건립 검토

가. 제안사항

전라남도 완도군 소재 사적 제114호 「완도 묘당도 이충무공 유적」 주변 전시영상관을 건립하고자 부의하오니 검토하여 주시기 바랍니다.

나. 제안사유

- 완도 묘당도 이충무공 유적의 전시영상관 건립 계획을 검토하기 위해 신청한 사항임.
- ※ 문화유산관광자원개발사업(지역발전특별회계) : '17~'20년/85억원(국·지방비 포함)/전시관 건립, 관람편의시설 정비, 관왕묘 건립 등

다. 주요내용

- (1) 신청인 : ○○○
- (2) 대상문화재명 : 완도 묘당도 이충무공 유적(사적 제114호 / 1963.01.21. 지정)
 - 소재지 : 전남 완도군 고금면 덕동리 산58
- (3) 신청내용<전시영상관 건립>
 - 위치 : 전남 완도군 고금면 덕동리 578번지 일원{문화재구역으로부터 150m 이격/1구역(신축 및 시설물 설치 불가)}
 - 사업 내용
 - 전시영상관 신축 : 1동, 건축면적 590.3㎡, 연면적 861.84㎡, 최고높이 13.45m(지상2층)

7. 정읍 고사부리성 성벽 복원 검토

가. 제안사항

전라북도 정읍시 소재 사적 제494호 「정읍 고사부리성」 남문지 동측 성벽을 복원하여 정비하고자 복원 계획의 부의하오니 검토하여 주시기 바랍니다.

나. 제안사유

- 정읍 고사부리성 남문지 동측 성벽 복원 계획의 적정성을 검토하기 위해 신청한 사항임.
- ※ 2019년 문화재보수정비사업 : 1억원(국·지방비 포함)/남문 동측 성벽 복원 설계

다. 주요내용

- (1) 신청인 : ○○○
- (2) 대상문화재명 : 정읍 고사부리성(사적 제494호 / 2008.05.28. 지정)
 - 소재지 : 전북 정읍시 고부면 고부리 산1-1 일원
- (3) 신청내용<성벽 복원 검토>
 - 위치 : 전북 정읍시 고부면 고부리 산1-1 일원(문화재구역)
 - 사업내용
 - 남문지 동측 성벽 복원(48.5m)

【 보고사항 】

안건번호 사적 2019-07-029

1. 광주 조선백자 요지(29개소) 적정성 현황 보고

가. 제안사항

문화재보수사업 국고보조사업으로 추진 중인 사적 제314호 「광주 조선백자 요지」의 정밀발굴 조사를 시행하고 문화재구역 적정성 현황을 다음과 같이 보고합니다.

나. 제안사유

- 광주 조선백자 요지(29개소) 문화재구역 적정성 현황에 대해 보고하는 사항임

다. 추진경과

- '18년 10차 위원회('18.10.10.) 발굴조사 결과 보고 : 지정유지14, 재검토9, 지정해지 6
- '18년 현장실사('18.12.06.) 지정해지 대상 6개소 현장실사
- '18년 12차 위원회('18.12.12.) 요지 6개소 해제 신청 : 보류(29개소에 대해 추가지정·해제여부 등 종합검토 필요)
- '19년 경기도문화재위원회 보고('19.05.23.) : 원안접수

다. 주요내용

- (1) 신청인 : ○○○
- (2) 대상문화재명 : 광주 조선백자 요지(사적 제314호 / 1985.11.07. 지정)
 - 소재지 : 경기도 광주시 곤지암읍, 초월읍, 남한산성면, 퇴촌면, 도척면, 목현동, 송정동 일원(요지-78개소 / 지정면적-407,660㎡)
- (3) 사업내용<시굴조사>
 - 위치 : 경기도 광주시 곤지암읍, 초월읍, 남한산성면, 퇴촌면, 도척면, 목현동, 송정동 등 29개소(문화재보호구역)

○ 보고내용

연번	관리번호	유적명	지정면적 (m ²)	현장실사 및 학술자문회의 의견	광주시 의견
1	314-4	학동리 10호	3,624	지정유지	지정유지
2	314-6	선동리 2호	21,659		
3	314-18	유사리 5호	8,116		
4	314-34	관음리 16호	2,175		
5	314-41	우산리 14호	3,278		
6	314-44	우산리 9호(북)	2,073		
7	314-47	우산리 4호	2,716		
8	314-51	도마리 1호	2,400		
9	314-52	도마리 7호	5,354		
10	314-62	오전리 5호	6,377		
11	314-64	번천리 4호	3,617		
12	314-72	송정동 4호	3,967		
13	314-73	목현동 1호	1,490		
14	314-10	무갑리 14·21호	6,942	매장문화재 유존지역 조사 후 재검토 (확대 등)	매장문화재 유존지역 조사 후 재검토 (확대 등)
15	314-28	신대리 12·13·20호	18,789		
16	314-66	번천리 8호	5,032		
17	314-65	번천리 5호	1,674	조사 후 재검토(확대 등)	조사 후 재검토(확대 등)
18	314-68	번천리 21호	5,398	조사 후 재검토(변경 등)	조사 후 재검토(변경 등)
19	314-20	열미리 5호(북)	8,665	조사 후 재검토 (변경·축소·해지 등)	조사 후 재검토 (변경·축소·해지 등)
20	314-21	열미리 5호(남)	3,332		
21	314-30	상림리 10·12호	10,356		
22	314-14	곤지암 3호	4,502	지정구역 축소	지정구역 축소
면적 합계			131,536		
23	314-45	우산리 9호(남)	2,216	지정해지 (지정구역 내 유구 조사 후)	유구기록 후 지정해지
24	314-15	곤지암 6호	1,750		
25	314-27	신대리 8·28호	5,638		
26	314-60	오전리 3·7호	3,974		
27	314-17	유사리 3호	2,257	지정해지	지정해지
28	314-19	오향리 일원	2,202		
29	314-55	정지리 4호	2,357		
면적 합계			20,394		

2. 아산 이충무공 유허 내 관람로 조명시설 설치 보고

가. 제안사항

충청남도 아산시 소재 사적 제155호 「아산 이충무공 유허」 내 관람객 안전성 확보 및 야간개방 프로그램 활용을 위한 안전시설(조명)을 설치하고자 다음과 같이 보고합니다.

나. 제안사유

- '17~'18년 현충사 야간개방 시범실시 결과 지역주민들로부터의 높은 관심과 호응에 부응하고자 조명설치를 통한 관람객의 안전성을 확보하고 다양한 문화재 활용프로그램을 지속적으로 운영하고자 함.

다. 주요내용

- (1) 신청인 : ○○○
- (2) 대상문화재명 : 아산 이충무공 유허(사적 제155호 / 1967.03.18. 지정)
 - 소재지 : 충남 아산시 염치읍 현충사길 48
- (3) 신청내용<현충사 관람로 조명시설 설치 보고>
 - 위치 : 충남 아산시 염치읍 현충사길 48(문화재구역, 보호구역)
 - 내용
 - 현충사 관람로 조명시설 설치
 - 전선관 및 케이블 설치 : 2,550m
 - 조명기구(LED 지중등 I·II, 잔디등, 라인지중등) 316EA 설치

3. 경복궁 동측 매표소 설치 보고

가. 제안사항

서울특별시 종로구 소재 사적 제117호 「경복궁」의 동측 매표소 위치 이전에 따른 매표소 및 주변정비계획을 다음과 같이 보고합니다.

나. 제안사유

- '18년도 하반기에 추진한 영추문 개방으로 동서측 관람동선을 조정할 필요가 있어 현재 민속박물관 측 매표소를 철거 후 위치를 변경하여 신규 설치하고자 함

다. 주요내용

- (1) 신청인 : ○○○
- (2) 대상문화재명 : 경복궁(사적 제 117호 / 1963.01.21. 지정)
 - 소재지 : 서울시 종로구 세종로 1-1
- (3) 신청내용<경복궁 동측매표소 설치공사>
 - 사업명 : 경복궁 동측매표소 설치 및 주변정비공사(건축, 전기, 통신, 관급자재)
 - 사업기간 : 2019. 7 ~ 2019. 10
 - 사업내용
 - 기존 민속박물관 측 매표소 철거
 - 동측 매표소 1동(6.5m×3.0m×H2.8m, 대면창구 2개, 무인발권창구 1개) 설치
 - 기존웬스 정비(25m) 및 출입문 추가 설치(L 2.02m × H 1.5m)
 - 보안회전문(1.7m×1.7m×H 2.4m) 및 경계울타리(L 33.4m × H 1.5m) 추가 설치

4. 문화재위원회 사적분과 제6차 소위원회 결과 보고

가. 제안사항

문화재위원회 운영지침 제6조 제3항에 따라 문화재위원회 사적분과 제6차 소위원회 처리안건 심의결과를 다음과 같이 보고합니다.

나. 소위원회 개요

- 일 시 : 2019.6.26(수) 14:00~17:30
- 장 소 : 정부대전청사 1동 203호
- 참석위원 : 이재운, 김건수, 유재춘, 이순희, 이승용, 진상철
- 회의안건 : 사적 주변 등 현상변경 허가 심의 42건
- 회의결과 : 원안가결 7건, 조건부가결 10건, 부결 18건, 보류 7건

다. 처리내용

건 명	내 용	결 과		
1. 대구 경상감영지 주변 대구중부경찰서 건물 신축	○ 위치 : 대구시 수성구 무학로 227(문화재구역으로 부터 40m 이격/1구역)	○ 조건부가결 - 시발굴조사 진행할 것 - 현 높이(26.2m) 이내로 신축하되 관계전문가 자문을 거쳐 시행할 것		
	○ 사업내용 - 사업규모 : 건축 높이 26.2m / 지하 3층 - 대지면적/연면적 : 3,471.1㎡ /17,500㎡ - 용도 : 공공건축물(경찰서)			
	구분		현황	금회 ('19.6.26.)
	대지면적		3,471.1㎡	3,471.1㎡
	건물높이		23.9m(옥상계단실) + 2.3m(태양열집열판) = 26.2m	26.2m
건축연면적	7,632.58㎡ A. 본관동(지하1층/지상5층) : 6,016.25㎡ B. 숙영시설동(지하1층/지상4층) : 1,262.97㎡ C. 탄약고(지상1층) : 19.68㎡ D. 정문초소(지상1층) : 16.32㎡ E. 사무동(지상2층) : 317.66㎡	17,500㎡ 본관동, 숙영동, 탄약고, 정문초소, 지하층		

건 명	내 용	결 과								
2. 창녕 교동과 송현동 고분군 주변 사찰 증축	<ul style="list-style-type: none"> ○ 위치 : 경남 창녕읍 송현리 110(문화재구역으로부터 10m 이격/1구역) <table border="1" data-bbox="456 344 1107 524"> <thead> <tr> <th data-bbox="456 344 746 389">구분</th> <th data-bbox="746 344 1107 389">금회 신청안</th> </tr> </thead> <tbody> <tr> <td data-bbox="456 389 746 434">건축면적</td> <td data-bbox="746 389 1107 434">277.86㎡</td> </tr> <tr> <td data-bbox="456 434 746 479">연면적</td> <td data-bbox="746 434 1107 479">391.26㎡</td> </tr> <tr> <td data-bbox="456 479 746 524">높이</td> <td data-bbox="746 479 1107 524">8.60m(2층)</td> </tr> </tbody> </table>	구분	금회 신청안	건축면적	277.86㎡	연면적	391.26㎡	높이	8.60m(2층)	<ul style="list-style-type: none"> ○ 부결 - 역사문화환경 저해 우려
구분	금회 신청안									
건축면적	277.86㎡									
연면적	391.26㎡									
높이	8.60m(2층)									
3. 안동 도산서원 주변 잠수교 숭상(개량) 공사(허가사항 변경허가)	<ul style="list-style-type: none"> ○ 위치 : 경북 안동시 도산면 토계리~의촌리 일원 (1구역) ○ 사업내용 <table border="1" data-bbox="456 651 1107 1234"> <thead> <tr> <th data-bbox="456 651 783 696">기 허가내용</th> <th data-bbox="783 651 1107 696">금회 신청안</th> </tr> </thead> <tbody> <tr> <td data-bbox="456 696 783 1234"> <ul style="list-style-type: none"> ○ 위치 : 개별심의구역 * 기존 잠수교 외 추가 건설 ○ 사업규모 - L=232m, B=4.45m, H=2.9m - 도로(4.45m) : 폭3.25 + 길어깨 양쪽0.6 + 난간 (폭 0.6, 높이 0.2) - 차량교행2개소 (L=20m, B=6.95m) - 파형강판 시공 후 콘크리트 타설, 문양거푸집 </td> <td data-bbox="783 696 1107 1234"> <ul style="list-style-type: none"> ○ 위치 : 개별심의구역 * 기존 잠수교 외 추가 건설 ○ 사업규모 - L=404m, B=4.45m, H=7.7m - 도로(4.45m) : 폭3.25 + 길어깨 양쪽0.6 + 난간 (폭 0.6, 높이 0.2) - 차량교행 2개소 (L=20m, B=6.95m) - 파형강판 시공 후 콘크리트 타설, 문양거푸집 </td> </tr> </tbody> </table>	기 허가내용	금회 신청안	<ul style="list-style-type: none"> ○ 위치 : 개별심의구역 * 기존 잠수교 외 추가 건설 ○ 사업규모 - L=232m, B=4.45m, H=2.9m - 도로(4.45m) : 폭3.25 + 길어깨 양쪽0.6 + 난간 (폭 0.6, 높이 0.2) - 차량교행2개소 (L=20m, B=6.95m) - 파형강판 시공 후 콘크리트 타설, 문양거푸집 	<ul style="list-style-type: none"> ○ 위치 : 개별심의구역 * 기존 잠수교 외 추가 건설 ○ 사업규모 - L=404m, B=4.45m, H=7.7m - 도로(4.45m) : 폭3.25 + 길어깨 양쪽0.6 + 난간 (폭 0.6, 높이 0.2) - 차량교행 2개소 (L=20m, B=6.95m) - 파형강판 시공 후 콘크리트 타설, 문양거푸집 	<ul style="list-style-type: none"> ○ 부결 - 자료 미흡으로 심의 불가(담 수위에 따른 교량 조감도, 최근 1년간 담 수위 data 등) 				
기 허가내용	금회 신청안									
<ul style="list-style-type: none"> ○ 위치 : 개별심의구역 * 기존 잠수교 외 추가 건설 ○ 사업규모 - L=232m, B=4.45m, H=2.9m - 도로(4.45m) : 폭3.25 + 길어깨 양쪽0.6 + 난간 (폭 0.6, 높이 0.2) - 차량교행2개소 (L=20m, B=6.95m) - 파형강판 시공 후 콘크리트 타설, 문양거푸집 	<ul style="list-style-type: none"> ○ 위치 : 개별심의구역 * 기존 잠수교 외 추가 건설 ○ 사업규모 - L=404m, B=4.45m, H=7.7m - 도로(4.45m) : 폭3.25 + 길어깨 양쪽0.6 + 난간 (폭 0.6, 높이 0.2) - 차량교행 2개소 (L=20m, B=6.95m) - 파형강판 시공 후 콘크리트 타설, 문양거푸집 									
4. 청주 상당산성 주변 진입로 확장	<ul style="list-style-type: none"> ○ 위치 : 충북 청주시 상당구 산성동 204-1(1구역, 구역 외) ○ 사업내용 - 진입로 확장(B8~10m→B15~19m) 740m 	<ul style="list-style-type: none"> ○ 원안가결 								
5. 서울 경모궁지 주변 서울대학교 의학도서관 신축	<ul style="list-style-type: none"> ○ 위치 : 서울시 종로구 대학로 103(문화재구역으로부터 약30m 이격/2구역) ○ 사업내용 - 사업범위면적 : 6,060㎡ - 건축면적 : 2,629.56㎡ - 연면적 : 15,167.38㎡(지하층 3,965.75㎡, 지상층 11,201.63㎡) - 규모 : 지하2층, 지상6층(높이 27.9m) 	<ul style="list-style-type: none"> ○ 원안가결 								
6. 단양 수양개 유적 수변탐방로 조성	<ul style="list-style-type: none"> ○ 위치 : 충북 단양군 적성면 애곡리 산93-16(문화재 구역으로부터 약10m 이격/1구역) ○ 사업내용 - 수변탐방로 조성 4,669㎡(테크로드, 안전난간, 야자매트, 켄틸레버 확장 인도교, 콘크리트포장 등) - 휴게쉼터 6개소 662㎡ 조성(나무수국, 낙상홍, 영산홍, 자산홍 식재 포함) 	<ul style="list-style-type: none"> ○ 보류 - 자료보완 후 재검토 (매장문화재 보호계획, 테크로드 적정성 여부 등) 								

건 명	내 용	결 과																								
7. 김제 벽골제 주변 건물 신축	<ul style="list-style-type: none"> ○ 위치 : 전북 김제시 부량면 벽골제로 389(문화재 구역으로부터 460m 이격/1구역) ○ 사업내용 <ul style="list-style-type: none"> - 건물 신축 : 1동, 건축면적 및 연면적 60㎡, 최고높이 5.2m(지상1층) 	○ 원안가결																								
8. 무주 적상산성 주변 탐방로 정비	<ul style="list-style-type: none"> ○ 위치 : 전북 무주군 적상면 산성로 330 외(문화재 구역으로부터 20m 이격/1구역) ○ 사업내용 <ul style="list-style-type: none"> - 1구간(420m) : 보도블럭 포장(폭2m), L형측구, 빗물받이, 이중벽PE관 등 - 2구간(680m) : 목재데크 설치 126m, 야자메트 설치 404m, 보도블럭 포장 150m, 전석쌓기(높이2m) 20m - 3구간(37m) : 목재데크 설치 37m 	○ 원안가결																								
9. 무주 적상산성 주변 전신주 설치	<ul style="list-style-type: none"> ○ 위치 : 전북 무주군 적상면 산성로 960 외(문화재 구역으로부터 20m 이격/1구역) ○ 사업내용 <ul style="list-style-type: none"> - 전신주 설치 : 44주, 높이 12~16m(매설깊이(2.5m 내외) 포함) 	○ 원안가결																								
10. 화순 효산리와 대신리 지석묘군 주변 체험농장 조성	<ul style="list-style-type: none"> ○ 위치 : 전남 화순군 춘양면 고인돌2로 108-37 외 (문화재구역으로부터 200m 이격/1구역) ○ 사업내용 <ul style="list-style-type: none"> - 건축물 신축 : 총 6동, 연면적 259.6㎡ <table border="1" style="width: 100%; border-collapse: collapse; text-align: center;"> <thead> <tr> <th>구분</th> <th>규모</th> <th>건축면적</th> <th>최고높이</th> </tr> </thead> <tbody> <tr> <td>관리동(주택)</td> <td>1동, 지상1층</td> <td>39.6㎡</td> <td>4.45m</td> </tr> <tr> <td>방갈로(민박)</td> <td>2동, 지상1층</td> <td>70(각35)㎡</td> <td>4.45m</td> </tr> <tr> <td>창고</td> <td>1동, 지상1층</td> <td>30㎡</td> <td>4m</td> </tr> <tr> <td>농산물가공체험장</td> <td>1동, 지상1층</td> <td>60㎡</td> <td>4m</td> </tr> <tr> <td>지렁이사육사 (체험시설)</td> <td>1동, 지상1층</td> <td>60㎡</td> <td>4m</td> </tr> </tbody> </table> <ul style="list-style-type: none"> - 진입로 설치 197m, 폭3.5m, 콘크리트 포장 	구분	규모	건축면적	최고높이	관리동(주택)	1동, 지상1층	39.6㎡	4.45m	방갈로(민박)	2동, 지상1층	70(각35)㎡	4.45m	창고	1동, 지상1층	30㎡	4m	농산물가공체험장	1동, 지상1층	60㎡	4m	지렁이사육사 (체험시설)	1동, 지상1층	60㎡	4m	<ul style="list-style-type: none"> ○ 보류 <ul style="list-style-type: none"> - 자료보완 후 재검토 (진입로, 절·성토에 대한 상세도면 추가 제출)
구분	규모	건축면적	최고높이																							
관리동(주택)	1동, 지상1층	39.6㎡	4.45m																							
방갈로(민박)	2동, 지상1층	70(각35)㎡	4.45m																							
창고	1동, 지상1층	30㎡	4m																							
농산물가공체험장	1동, 지상1층	60㎡	4m																							
지렁이사육사 (체험시설)	1동, 지상1층	60㎡	4m																							
11. 파주 혜음원지 주변 건물 신축	<ul style="list-style-type: none"> ○ 위치 : 경기도 파주시 광탄면 용미리 산70-1임 (문화재구역으로부터 263m 이격/3구역) ○ 사업내용 <table border="1" style="width: 100%; border-collapse: collapse; text-align: center;"> <thead> <tr> <th>구분</th> <th>신청(안)</th> </tr> </thead> <tbody> <tr> <td>신청면적</td> <td>1,335.0㎡</td> </tr> <tr> <td>지 목</td> <td>임</td> </tr> <tr> <td>건축면적</td> <td>78.2㎡</td> </tr> <tr> <td>연 면 적</td> <td>381㎡</td> </tr> <tr> <td>절·성토높이</td> <td>0.2~2.7m</td> </tr> <tr> <td>규 모</td> <td>지상4층</td> </tr> <tr> <td>구 조</td> <td>철근콘크리트</td> </tr> <tr> <td>최고높이</td> <td>20.15m</td> </tr> </tbody> </table>	구분	신청(안)	신청면적	1,335.0㎡	지 목	임	건축면적	78.2㎡	연 면 적	381㎡	절·성토높이	0.2~2.7m	규 모	지상4층	구 조	철근콘크리트	최고높이	20.15m	<ul style="list-style-type: none"> ○ 부결 <ul style="list-style-type: none"> - 역사문화환경 저해 우려(높이 과다) 						
구분	신청(안)																									
신청면적	1,335.0㎡																									
지 목	임																									
건축면적	78.2㎡																									
연 면 적	381㎡																									
절·성토높이	0.2~2.7m																									
규 모	지상4층																									
구 조	철근콘크리트																									
최고높이	20.15m																									

건 명	내 용	결 과												
12. 공주 석장리 유적 주변 단독주택 신축(허가사항 변경허가)	<ul style="list-style-type: none"> ○ 위치 : 충남 공주시 석장리동 92-1(현 지번은 석장리동 92-6으로 변경됨(매장문화재 유존지역)(문화재구역으로부터 10m 이격/1구역) ○ 신청내용 <ul style="list-style-type: none"> - 허가기간 연장 · (기존) 2014.12.1. ~ 2019.6.30. (변경후) 2014.12.1. ~ 2020.5.31 - 기허가사항 · (주택 및 진입로) 대지면적 730㎡ /건축면적 93.56㎡, 높이 5.3m / 1층 / 진입로 170㎡ 	<ul style="list-style-type: none"> ○ 부결 - 역사문화환경 저해 우려 												
13. 화성 용릉과 건릉 주변 근린생활시설 신축	<ul style="list-style-type: none"> ○ 위치 : 경기도 화성시 안녕동 188-406(문화재구역으로부터 약82m 이격/1구역) ○ 사업내용 <table border="1" data-bbox="456 763 1107 1025"> <thead> <tr> <th>구분</th> <th>신청내용</th> </tr> </thead> <tbody> <tr> <td>사업면적</td> <td>2,529㎡</td> </tr> <tr> <td>연면적(건축면적)</td> <td>1,920㎡(960㎡)</td> </tr> <tr> <td>최고높이</td> <td>7m/지상2층/평지붕/4동</td> </tr> <tr> <td>건축구조</td> <td>철골조</td> </tr> <tr> <td>가로길이</td> <td>20m</td> </tr> </tbody> </table>	구분	신청내용	사업면적	2,529㎡	연면적(건축면적)	1,920㎡(960㎡)	최고높이	7m/지상2층/평지붕/4동	건축구조	철골조	가로길이	20m	<ul style="list-style-type: none"> ○ 조건부가결 - 현지조사의견대로 시행할 것
구분	신청내용													
사업면적	2,529㎡													
연면적(건축면적)	1,920㎡(960㎡)													
최고높이	7m/지상2층/평지붕/4동													
건축구조	철골조													
가로길이	20m													
14. 화성 용릉과 건릉 주변 근린생활시설 신축	<ul style="list-style-type: none"> ○ 위치 : 경기도 화성시 안녕동 187-6, -7, -24, -50, -53(문화재구역으로부터 18.5m 이격/1구역) ○ 사업내용 <table border="1" data-bbox="456 1155 1107 1417"> <thead> <tr> <th>구분</th> <th>신청내용</th> </tr> </thead> <tbody> <tr> <td>사업면적</td> <td>1,313㎡</td> </tr> <tr> <td>연면적(건축면적)</td> <td>754㎡(390㎡)</td> </tr> <tr> <td>최고높이</td> <td>7.9m(지상2층)/평지붕</td> </tr> <tr> <td>구조</td> <td>철근콘크리트구조</td> </tr> <tr> <td>기타</td> <td>진출입로 폭 6m/ 길이 15m</td> </tr> </tbody> </table>	구분	신청내용	사업면적	1,313㎡	연면적(건축면적)	754㎡(390㎡)	최고높이	7.9m(지상2층)/평지붕	구조	철근콘크리트구조	기타	진출입로 폭 6m/ 길이 15m	<ul style="list-style-type: none"> ○ 조건부가결 - 관계전문가 자문을 거쳐 시행할 것 (건물 높이 등)
구분	신청내용													
사업면적	1,313㎡													
연면적(건축면적)	754㎡(390㎡)													
최고높이	7.9m(지상2층)/평지붕													
구조	철근콘크리트구조													
기타	진출입로 폭 6m/ 길이 15m													
15. 종묘 주변 공연을 위한 무대 설치	<ul style="list-style-type: none"> ○ 위치 : 서울시 종로구 종로 157(문화재구역으로부터 15m 이격/1구역) ○ 사업내용 <ul style="list-style-type: none"> - 메인무대 : 길이10m×폭6m×높이3.6m - 진로용 몽골텐트 : 6개(5m×5m×5m) - 관람의자 배치 : 480개 ※ 무대위치 종묘 대문과의 거리 15m 이격 	<ul style="list-style-type: none"> ○ 부결 - 역사문화환경 저해 우려 												
16. 경주 헌덕왕릉 주변 근린생활시설 신축	<ul style="list-style-type: none"> ○ 위치 : 경북 경주시 동천동 108-2(문화재구역으로부터 220m 이격/1구역) ○ 사업내용 <ul style="list-style-type: none"> - 대지면적 : 1,815㎡ - 건축면적 : 195.3㎡ / 연면적 : 195.3㎡ - 최고높이 : 4.55m - 구조 : 경량철골구조, 판넬 위 아스팔트형골 - 토목공사 : 없음 	<ul style="list-style-type: none"> ○ 부결 - 역사문화환경 저해 우려 												

건 명	내 용	결 과																													
17. 경주 이견대 주변 근린생활시설 건립	<p>○ 위치 : 경북 경주시 감포읍 대본리 646-3(문화재 구역으로부터 47.4m 이격/3구역)</p> <p>※ 경사지붕은 경사비율이 10:3 이상으로 양쪽 경사 이면서 비경사면적이 전체 면적의 8분의 1 이하 인 경우에 한함</p> <p>○ 사업내용</p> <ul style="list-style-type: none"> - 건축규모 : 1개동(지상 2층) - 건축용도 : 근린생활시설 - 건축면적/연면적 : 146.12㎡/199.67㎡ - 건축구조 : 철근콘크리트조 - 최고높이 : 지상2층(경사지붕 9.5m) <p>* 비경사면적이 전체면적의 8분의 1을 초과하여 현상변경 신청</p> <table border="1" data-bbox="456 763 1107 1014"> <thead> <tr> <th>구 분</th> <th>면적(㎡)</th> <th>비율(%)</th> <th>비고</th> </tr> </thead> <tbody> <tr> <td>건축면적</td> <td>146.12</td> <td>100</td> <td rowspan="4">* 비경사지붕 허용 면적 146.12×1/8 = 18.27</td> </tr> <tr> <td>비경사지붕면적</td> <td>89.42</td> <td>61.2</td> </tr> <tr> <td> 1층(3.2m)</td> <td>77.72</td> <td>53.2</td> </tr> <tr> <td> 2층(6.7m)</td> <td>11.7</td> <td>8</td> </tr> <tr> <td>경사지붕면적(9.5m)</td> <td>56.7</td> <td>38.8</td> <td></td> </tr> </tbody> </table>	구 분	면적(㎡)	비율(%)	비고	건축면적	146.12	100	* 비경사지붕 허용 면적 146.12×1/8 = 18.27	비경사지붕면적	89.42	61.2	1층(3.2m)	77.72	53.2	2층(6.7m)	11.7	8	경사지붕면적(9.5m)	56.7	38.8		○ 조건부가결 - 시굴조사 필요								
구 분	면적(㎡)	비율(%)	비고																												
건축면적	146.12	100	* 비경사지붕 허용 면적 146.12×1/8 = 18.27																												
비경사지붕면적	89.42	61.2																													
1층(3.2m)	77.72	53.2																													
2층(6.7m)	11.7	8																													
경사지붕면적(9.5m)	56.7	38.8																													
18. 경주 효공왕릉 주변 태양광발전시설 설치	<p>○ 위치 : 경북 경주시 배반동 323번지(문화재구역으로부터 240m 이격/1구역)</p> <p>○ 사업내용</p> <ul style="list-style-type: none"> - 버섯재배사(기존건물) <table border="1" data-bbox="456 1182 1107 1357"> <thead> <tr> <th>구분</th> <th>가동</th> <th>나동</th> </tr> </thead> <tbody> <tr> <td>구조 / 규모</td> <td>경량철골조 / 지상1층</td> <td>경량철골조 / 지상1층</td> </tr> <tr> <td>높이 / 면적</td> <td>5.5m / 450㎡</td> <td>3.8m / 90㎡</td> </tr> </tbody> </table> <p>- 태양광발전시설</p> <table border="1" data-bbox="456 1406 1107 1581"> <thead> <tr> <th rowspan="2">구분</th> <th colspan="3">가동</th> <th colspan="3">나동</th> </tr> <tr> <th>구조</th> <th>높이</th> <th>면적</th> <th>구조</th> <th>높이</th> <th>면적</th> </tr> </thead> <tbody> <tr> <td>3차 신청 (금회)</td> <td>경량철골조</td> <td>0.2~1.0m</td> <td>450㎡</td> <td>경량철골조</td> <td>0.2~0.5m</td> <td>90㎡</td> </tr> </tbody> </table>	구분	가동	나동	구조 / 규모	경량철골조 / 지상1층	경량철골조 / 지상1층	높이 / 면적	5.5m / 450㎡	3.8m / 90㎡	구분	가동			나동			구조	높이	면적	구조	높이	면적	3차 신청 (금회)	경량철골조	0.2~1.0m	450㎡	경량철골조	0.2~0.5m	90㎡	○ 조건부가결 - 한쪽면만 설치할 것
구분	가동	나동																													
구조 / 규모	경량철골조 / 지상1층	경량철골조 / 지상1층																													
높이 / 면적	5.5m / 450㎡	3.8m / 90㎡																													
구분	가동			나동																											
	구조	높이	면적	구조	높이	면적																									
3차 신청 (금회)	경량철골조	0.2~1.0m	450㎡	경량철골조	0.2~0.5m	90㎡																									
19. 순천 월평 유적 주변 단독주택 신축	<p>○ 위치 : 전남 순천시 외서면 월암리 659-1(문화재 구역으로부터 150m 이격/1구역)</p> <p>○ 사업내용</p> <ul style="list-style-type: none"> - 단독주택 1동, 건축면적 및 연면적 99.63㎡, 최고높이 4.8m(지상1층) 	○ 조건부가결 - 시굴조사 필요																													

건 명	내 용	결 과																											
20. 강화산성 주변 주택 단지 조성(허가사항 변경허가)	<p>○ 위치 : 인천시 강화군 강화읍 국화리 272-14 (문화재구역으로부터 300m 이격/1, 4구역) ※ 동 변경 신청지의 대지 위치는 1구역에 위치함</p> <p>○ 사업내용 - 전체 12개동 중 1개동(L동)에 대해 사업계획 변경 허가를 신청한 사항임</p> <table border="1" data-bbox="456 499 1107 853"> <thead> <tr> <th>구분</th> <th>당초</th> <th>변경</th> </tr> </thead> <tbody> <tr> <td>신청면적</td> <td>595㎡</td> <td>595㎡</td> </tr> <tr> <td>지 목</td> <td>임야</td> <td>임야</td> </tr> <tr> <td>건축면적</td> <td>95.75㎡</td> <td>82.24㎡</td> </tr> <tr> <td>연 면 적</td> <td>79.65㎡</td> <td>132.86㎡</td> </tr> <tr> <td>규 모</td> <td>지상 1층</td> <td>지상 2층</td> </tr> <tr> <td>구 조</td> <td>철근콘크리트</td> <td>일반목구조</td> </tr> <tr> <td>최고높이</td> <td>5.5m</td> <td>7.41m</td> </tr> </tbody> </table>	구분	당초	변경	신청면적	595㎡	595㎡	지 목	임야	임야	건축면적	95.75㎡	82.24㎡	연 면 적	79.65㎡	132.86㎡	규 모	지상 1층	지상 2층	구 조	철근콘크리트	일반목구조	최고높이	5.5m	7.41m	<p>○ 부결 - 역사문화환경 저해 우려</p>			
구분	당초	변경																											
신청면적	595㎡	595㎡																											
지 목	임야	임야																											
건축면적	95.75㎡	82.24㎡																											
연 면 적	79.65㎡	132.86㎡																											
규 모	지상 1층	지상 2층																											
구 조	철근콘크리트	일반목구조																											
최고높이	5.5m	7.41m																											
21. 강화 부근리 지식묘 주변 단독주택 (10개동) 신축	<p>○ 위치 : 인천시 강화군 하점면 부근리 410-7번지 등 13필지(문화재구역으로부터 200m 이격 /1구역)</p> <p>○ 사업내용</p> <table border="1" data-bbox="456 1021 1107 1458"> <thead> <tr> <th>구분</th> <th>신청(안)</th> <th>비고</th> </tr> </thead> <tbody> <tr> <td>신청면적</td> <td>14,327.0㎡</td> <td>도로면적 994㎡ 포함</td> </tr> <tr> <td>지 목</td> <td>임</td> <td></td> </tr> <tr> <td>건축면적</td> <td>1,392㎡</td> <td></td> </tr> <tr> <td>연 면 적</td> <td>1,657㎡</td> <td></td> </tr> <tr> <td>절·성토높이</td> <td>0.7~4.3m/3.7m</td> <td></td> </tr> <tr> <td>규 모</td> <td>지상1층5동, 지상2층5동</td> <td></td> </tr> <tr> <td>구 조</td> <td>철근콘크리트</td> <td></td> </tr> <tr> <td>최고높이</td> <td>7.25m</td> <td></td> </tr> </tbody> </table>	구분	신청(안)	비고	신청면적	14,327.0㎡	도로면적 994㎡ 포함	지 목	임		건축면적	1,392㎡		연 면 적	1,657㎡		절·성토높이	0.7~4.3m/3.7m		규 모	지상1층5동, 지상2층5동		구 조	철근콘크리트		최고높이	7.25m		<p>○ 조건부가결 - 시굴조사 필요 - 차폐식재 할 것</p>
구분	신청(안)	비고																											
신청면적	14,327.0㎡	도로면적 994㎡ 포함																											
지 목	임																												
건축면적	1,392㎡																												
연 면 적	1,657㎡																												
절·성토높이	0.7~4.3m/3.7m																												
규 모	지상1층5동, 지상2층5동																												
구 조	철근콘크리트																												
최고높이	7.25m																												
22. 광주 조선백자 요지 주변 단독주택 신축	<p>○ 위치 : 경기도 광주시 퇴촌면 관음리 138, 139번지 (문화재구역으로부터 1.0m 이격/1구역)</p> <p>○ 사업내용</p> <table border="1" data-bbox="456 1585 1107 1984"> <thead> <tr> <th>구분</th> <th>신청(안)</th> <th>비고</th> </tr> </thead> <tbody> <tr> <td>신청부지</td> <td>331㎡</td> <td></td> </tr> <tr> <td>지 목</td> <td>답</td> <td></td> </tr> <tr> <td>건축면적</td> <td>61.89㎡</td> <td>건폐율 18.70%</td> </tr> <tr> <td>연 면 적</td> <td>96.81㎡</td> <td>용적률 29.25%</td> </tr> <tr> <td>규 모</td> <td>지상 2층</td> <td></td> </tr> <tr> <td>절·성토</td> <td>성토 2.0~4.4m</td> <td>L형옹벽설치 93m</td> </tr> <tr> <td>구 조</td> <td>철근콘크리트</td> <td></td> </tr> <tr> <td>최고높이</td> <td>7.3m</td> <td></td> </tr> </tbody> </table>	구분	신청(안)	비고	신청부지	331㎡		지 목	답		건축면적	61.89㎡	건폐율 18.70%	연 면 적	96.81㎡	용적률 29.25%	규 모	지상 2층		절·성토	성토 2.0~4.4m	L형옹벽설치 93m	구 조	철근콘크리트		최고높이	7.3m		<p>○ 부결 - 역사문화환경 저해 우려</p>
구분	신청(안)	비고																											
신청부지	331㎡																												
지 목	답																												
건축면적	61.89㎡	건폐율 18.70%																											
연 면 적	96.81㎡	용적률 29.25%																											
규 모	지상 2층																												
절·성토	성토 2.0~4.4m	L형옹벽설치 93m																											
구 조	철근콘크리트																												
최고높이	7.3m																												

건 명	내 용	결 과																											
23. 광주 조선백자 요지 주변 단독주택 신축	<p>○ 위치 : 경기도 광주시 퇴촌면 관음리 138, 139번지 (문화재구역으로부터 7.3m 이격/1구역)</p> <p>○ 사업내용</p> <table border="1" data-bbox="454 383 1109 815"> <thead> <tr> <th>구분</th> <th>신청(안)</th> <th>비고</th> </tr> </thead> <tbody> <tr> <td>신청부지</td> <td>504m²</td> <td></td> </tr> <tr> <td>지 목</td> <td>답</td> <td></td> </tr> <tr> <td>건축면적</td> <td>69.8m²</td> <td>건폐율 12.28%</td> </tr> <tr> <td>연 면 적</td> <td>96.8m²</td> <td>용적률 19.21%</td> </tr> <tr> <td>규 모</td> <td>지상 2층</td> <td></td> </tr> <tr> <td>절·성토</td> <td>성토 0.5~4.0m</td> <td>L형옹벽설치 35m, 역L형옹벽 7m</td> </tr> <tr> <td>구 조</td> <td>철근콘크리트</td> <td></td> </tr> <tr> <td>최고높이</td> <td>7.3m</td> <td></td> </tr> </tbody> </table>	구분	신청(안)	비고	신청부지	504m ²		지 목	답		건축면적	69.8m ²	건폐율 12.28%	연 면 적	96.8m ²	용적률 19.21%	규 모	지상 2층		절·성토	성토 0.5~4.0m	L형옹벽설치 35m, 역L형옹벽 7m	구 조	철근콘크리트		최고높이	7.3m		<p>○ 부결</p> <p>- 역사문화환경 저해 우려</p>
구분	신청(안)	비고																											
신청부지	504m ²																												
지 목	답																												
건축면적	69.8m ²	건폐율 12.28%																											
연 면 적	96.8m ²	용적률 19.21%																											
규 모	지상 2층																												
절·성토	성토 0.5~4.0m	L형옹벽설치 35m, 역L형옹벽 7m																											
구 조	철근콘크리트																												
최고높이	7.3m																												
24. 광주 조선백자 요지 주변 단독주택 진출입도로 부지조성	<p>○ 위치 : 경기도 광주시 퇴촌면 관음리 138, 137-2 번지(문화재구역과 연접/1구역)</p> <p>○ 사업내용</p> <table border="1" data-bbox="454 947 1109 1211"> <thead> <tr> <th>구분</th> <th>신청(안)</th> <th>비고</th> </tr> </thead> <tbody> <tr> <td>신청부지</td> <td>297m²</td> <td></td> </tr> <tr> <td>지 목</td> <td>답</td> <td></td> </tr> <tr> <td>도로폭</td> <td>5.5m</td> <td></td> </tr> <tr> <td>마감재</td> <td>아스팔트</td> <td></td> </tr> <tr> <td>절·성토</td> <td>성토 0.5~1.4m</td> <td>L형옹벽설치 62m</td> </tr> </tbody> </table>	구분	신청(안)	비고	신청부지	297m ²		지 목	답		도로폭	5.5m		마감재	아스팔트		절·성토	성토 0.5~1.4m	L형옹벽설치 62m	<p>○ 부결</p> <p>- 역사문화환경 저해 우려</p>									
구분	신청(안)	비고																											
신청부지	297m ²																												
지 목	답																												
도로폭	5.5m																												
마감재	아스팔트																												
절·성토	성토 0.5~1.4m	L형옹벽설치 62m																											
25. 용인 보정동 고분군 주변 단독주택 신축	<p>○ 위치 : 경기도 용인시 기흥구 보정동 1053-12번지 (문화재구역으로부터 100m 이격/1구역)</p> <p>○ 사업내용</p> <table border="1" data-bbox="454 1341 1109 1695"> <thead> <tr> <th>구분</th> <th>재신청(안)</th> </tr> </thead> <tbody> <tr> <td>신청면적</td> <td>1,123.0m²</td> </tr> <tr> <td>지 목</td> <td>임야</td> </tr> <tr> <td>건축면적</td> <td>79.65m²</td> </tr> <tr> <td>연 면 적</td> <td>79.65m²</td> </tr> <tr> <td>규 모</td> <td>지상 1층</td> </tr> <tr> <td>구 조</td> <td>경량철골</td> </tr> <tr> <td>최고높이</td> <td>5.7m</td> </tr> </tbody> </table>	구분	재신청(안)	신청면적	1,123.0m ²	지 목	임야	건축면적	79.65m ²	연 면 적	79.65m ²	규 모	지상 1층	구 조	경량철골	최고높이	5.7m	<p>○ 부결</p> <p>- 역사문화환경 저해 우려(절토 과다)</p>											
구분	재신청(안)																												
신청면적	1,123.0m ²																												
지 목	임야																												
건축면적	79.65m ²																												
연 면 적	79.65m ²																												
규 모	지상 1층																												
구 조	경량철골																												
최고높이	5.7m																												

건 명	내 용	결 과																											
26. 안성 도기동 산성 주변 제1종근린 생활시설 신축	<ul style="list-style-type: none"> ○ 위치 : 경기도 안성시 도기동 산70-7번지(문화재 보호구역으로부터 119m 이격) ○ 사업내용 <table border="1" data-bbox="456 383 1107 779"> <thead> <tr> <th>구분</th> <th>재신청(안)</th> <th>비고</th> </tr> </thead> <tbody> <tr> <td>신청면적</td> <td>3,992.0㎡</td> <td>도로면적 8㎡ 미포함</td> </tr> <tr> <td>지 목</td> <td>임</td> <td></td> </tr> <tr> <td>건축면적</td> <td>495㎡</td> <td>1동 감소</td> </tr> <tr> <td>연 면 적</td> <td>495㎡</td> <td>1동 감소</td> </tr> <tr> <td>규 모</td> <td>지상1층</td> <td></td> </tr> <tr> <td>절토높이</td> <td>0~4.5m</td> <td>도로점용허가 신청지</td> </tr> <tr> <td>구 조</td> <td>경량철골조</td> <td></td> </tr> <tr> <td>최고높이</td> <td>5.0m</td> <td></td> </tr> </tbody> </table>	구분	재신청(안)	비고	신청면적	3,992.0㎡	도로면적 8㎡ 미포함	지 목	임		건축면적	495㎡	1동 감소	연 면 적	495㎡	1동 감소	규 모	지상1층		절토높이	0~4.5m	도로점용허가 신청지	구 조	경량철골조		최고높이	5.0m		○ 원안가결
구분	재신청(안)	비고																											
신청면적	3,992.0㎡	도로면적 8㎡ 미포함																											
지 목	임																												
건축면적	495㎡	1동 감소																											
연 면 적	495㎡	1동 감소																											
규 모	지상1층																												
절토높이	0~4.5m	도로점용허가 신청지																											
구 조	경량철골조																												
최고높이	5.0m																												
27. 부여 가림성 주변 입목벌채 및 작업로 개설	<ul style="list-style-type: none"> ○ 위치 : 충남 부여군 장암면 지토리 산153(문화재 구역으로부터 0.5m 이격/1구역) ○ 신청내용(입목벌채 및 조립) <ul style="list-style-type: none"> - 부지면적 73,983㎡ / 신청면적 73,900㎡ - 모두베기 4,177본(리기다, 기타 활엽수, 신갈, 상수리 등) / 부지내 잔존 소나무 735본(전체 본수의 약18%) / 조립 12,220본(밤나무, 편백나무) / 작업로 개설 950m(2,850㎡) 	○ 조건부가결 - 전문가 입회조사 필요																											
28. 부여 송국리 유적 주변 태양광시설물 설치	<ul style="list-style-type: none"> ○ 위치 : 충남 부여군 초촌면 소사리 635-14(문화재 구역으로부터 373m 이격/3구역) ○ 신청내용 <ul style="list-style-type: none"> - 면적 및 규모 : 967㎡ / 터파기 44.75㎡ 	○ 부결 - 역사문화환경 저해 우려																											
29. 부여 나성 주변 무허가 축사 양성화	<ul style="list-style-type: none"> ○ 위치 : 충남 부여군 부여읍 능산리 475-1 전(유존 지역 아님)(문화재구역으로부터 296m 이격/6구역) ○ 사업내용 <ul style="list-style-type: none"> - 대지면적 4,231㎡(매장유존지역 아님) / 신청면적 3,700㎡ - 건축규모 및 재질 : 총 2동(2동 증축) / 철 쇠파이프 구조 <table border="1" data-bbox="456 1554 1107 1641"> <thead> <tr> <th></th> <th>1동</th> <th>2동</th> </tr> </thead> <tbody> <tr> <td>1동</td> <td>1,327.59㎡ / 우사</td> <td>734.61㎡ / 우사</td> </tr> </tbody> </table>		1동	2동	1동	1,327.59㎡ / 우사	734.61㎡ / 우사	○ 부결 - 역사문화환경 저해 우려																					
	1동	2동																											
1동	1,327.59㎡ / 우사	734.61㎡ / 우사																											
30. 익산 미륵사지 주변 무허가 축사 양성화	<ul style="list-style-type: none"> ○ 위치 : 전북 익산시 삼기면 기산리 30-1. 114-1 임야, 전(유존지역 아님)(문화재구역으로부터 10m 이격/3구역) ○ 사업내용 <ul style="list-style-type: none"> - 대지면적 : 62,747㎡ / 신청면적 3,953.28㎡ - 건축규모 및 재질 : 총 21동(계장) / 철 쇠파이프 구조 / 최고높이 3.9m / 연면적 3,953.28㎡ 	○ 보류 - 현지조사 후 재검토																											

건 명	내 용	결 과												
31. 익산 미륵사지 주변 무허가 축사 양성화	<ul style="list-style-type: none"> ○ 위치 : 전북 익산시 낭산면 성남리 543-7 전(유존 지역 아님)(문화재구역으로부터 401m 이격/4구역) ○ 사업내용 <ul style="list-style-type: none"> - 대지면적 : 1,679㎡ / 신청면적 396.78㎡ - 건축규모 및 재질 : 총 1동(우사) / 철 쇠파이프 구조 / 최고높이 4.1m 	<ul style="list-style-type: none"> ○ 보류 - 현지조사 후 재검토 												
32. 익산 제석사지 주변 무허가 축사 양성화	<ul style="list-style-type: none"> ○ 위치 : 전북 익산시 평장리 445-1, 445-2, 445-6 목장(유존지역 아님)(문화재구역으로부터 439m 이격/3구역) ○ 사업내용 <ul style="list-style-type: none"> - 대지면적 : 4,345.9㎡ / 신청면적 총 710.58㎡ - 건축규모 및 재질 : 기4동→ 1동으로 증축 / 철 쇠파이프 구조 / 최고높이 8.0m <table border="1" style="width: 100%; border-collapse: collapse; text-align: center;"> <thead> <tr> <th>기허가</th> <th>금회 추인</th> <th>추인 후 규모</th> </tr> </thead> <tbody> <tr> <td>549㎡ / 우사 387㎡, 퇴비사 162㎡</td> <td>710.58㎡ / 축사 561.38㎡, 축사창고 196㎡</td> <td>1,259.58㎡ / 축사 948.38㎡, 퇴비사 115.2㎡, 창고 196㎡</td> </tr> </tbody> </table>	기허가	금회 추인	추인 후 규모	549㎡ / 우사 387㎡, 퇴비사 162㎡	710.58㎡ / 축사 561.38㎡, 축사창고 196㎡	1,259.58㎡ / 축사 948.38㎡, 퇴비사 115.2㎡, 창고 196㎡	<ul style="list-style-type: none"> ○ 보류 - 현지조사 후 재검토 						
기허가	금회 추인	추인 후 규모												
549㎡ / 우사 387㎡, 퇴비사 162㎡	710.58㎡ / 축사 561.38㎡, 축사창고 196㎡	1,259.58㎡ / 축사 948.38㎡, 퇴비사 115.2㎡, 창고 196㎡												
33. 익산 토성 주변 무허가 축사 양성화	<ul style="list-style-type: none"> ○ 위치 : 전북 익산시 금마면 용순리 445-2, 산53-14 전, 입야(유존지역 아님)(문화재구역으로부터 167m 이격/1, 2구역) ○ 사업내용 <ul style="list-style-type: none"> - 대지면적 : 9,280㎡ / 연면적 2,385.20㎡ - 건축규모 및 재질 : 총 5동(계사) / 철 쇠파이프 구조 / 최고높이 4.5m <table border="1" style="width: 100%; border-collapse: collapse; text-align: center;"> <thead> <tr> <th>1동</th> <th>2동</th> <th>3동</th> <th>4동</th> <th>5동(방역실)</th> <th>총면적</th> </tr> </thead> <tbody> <tr> <td>594㎡</td> <td>684㎡</td> <td>560㎡</td> <td>541.20㎡</td> <td>6㎡</td> <td>2,385.20㎡</td> </tr> </tbody> </table>	1동	2동	3동	4동	5동(방역실)	총면적	594㎡	684㎡	560㎡	541.20㎡	6㎡	2,385.20㎡	<ul style="list-style-type: none"> ○ 보류 - 현지조사 후 재검토
1동	2동	3동	4동	5동(방역실)	총면적									
594㎡	684㎡	560㎡	541.20㎡	6㎡	2,385.20㎡									
34. 울주 언양읍성 주변 도시계획도로 (소2-22호) 개설	<ul style="list-style-type: none"> ○ 위치 : 울산시 울주군 언양읍 동·서부리 일원(문화재구역으로부터 약20m~30m 이격/3구역) ○ 사업내용 : 도로확장 <ul style="list-style-type: none"> - 제1공구 : L=115.0m, B=8.0m - 제2공구 : L=119.5m, B=8.0m 	<ul style="list-style-type: none"> ○ 부결 - 언양읍성 종합정비계획 수립 후 도로계획에 대한 종합적 검토 필요 												
35. 울주 언양읍성 주변 도시계획도로 (소2-23호) 개설	<ul style="list-style-type: none"> ○ 위치 : 울산시 울주군 언양읍 동·서부리 일원(동부리 171-10번지 외 12필지 일원)(문화재구역과 인접~약50m 이격/2, 3구역) ○ 사업내용 <ul style="list-style-type: none"> - 면적 : 도로조성 A=687㎡ - 규모 : L=113m, B=8m 	<ul style="list-style-type: none"> ○ 부결 - 언양읍성 종합정비계획 수립 후 도로계획에 대한 종합적 검토 필요 												

건 명	내 용	결 과															
36. 울주 언양읍성 주변 근린생활시설 신축	○ 위치 : 울산시 울주군 언양읍 서부리 26-5번지 외 1필지(26-2번지)(문화재구역과 인접/2구역) ○ 사업내용 <table border="1" data-bbox="456 383 1107 607"> <thead> <tr> <th>구 분</th> <th>기존 건축물</th> <th>신축 건축물</th> </tr> </thead> <tbody> <tr> <td>대지면적</td> <td>162.00㎡</td> <td>162.00㎡</td> </tr> <tr> <td>건축면적</td> <td>51.96㎡</td> <td>80.29㎡</td> </tr> <tr> <td>연면적</td> <td>90.83㎡</td> <td>160.58㎡</td> </tr> <tr> <td>높이/규모</td> <td>지상2층</td> <td>8.90m/지상2층(경사지붕)</td> </tr> </tbody> </table>	구 분	기존 건축물	신축 건축물	대지면적	162.00㎡	162.00㎡	건축면적	51.96㎡	80.29㎡	연면적	90.83㎡	160.58㎡	높이/규모	지상2층	8.90m/지상2층(경사지붕)	○ 부결 - 역사문화환경 저해 우려(높이 과다)
구 분	기존 건축물	신축 건축물															
대지면적	162.00㎡	162.00㎡															
건축면적	51.96㎡	80.29㎡															
연면적	90.83㎡	160.58㎡															
높이/규모	지상2층	8.90m/지상2층(경사지붕)															
37. 부산 동래 패총 주변 근린생활시설 신축	○ 위치 : 부산시 동래구 수안동 38-32번지(문화재 구역으로부터 70m 이격/3구역) ○ 사업내용 - 대지면적 : 250.80㎡ - 건축면적 : 147.28㎡ - 연 면 적 : 813.12㎡ - 높이/규모 : 22.50m(*수정안 20m)/지상 6층	○ 보류 - 현지조사 후 재검토															
38. 울산 경상좌도병영성 주변 근린생활시설 신축	○ 위치 : 울산시 중구 동동 65-1번지, 65-19번지 (문화재구역과 인접) ○ 건축규모 <table border="1" data-bbox="456 999 1107 1296"> <thead> <tr> <th>구 분</th> <th>기존 허가사항 ('15.05.28. 허가)</th> <th>금회 신청사항</th> </tr> </thead> <tbody> <tr> <td>대지면적</td> <td>541.00㎡</td> <td>611.00㎡</td> </tr> <tr> <td>건축면적 /연면적</td> <td>74.88㎡/74.88㎡</td> <td>105.00㎡/105.00㎡</td> </tr> <tr> <td>높이/규모</td> <td>5.68m/지상1층</td> <td>6.55m/지상1층</td> </tr> <tr> <td>양식</td> <td>한옥식</td> <td>한옥식</td> </tr> </tbody> </table>	구 분	기존 허가사항 ('15.05.28. 허가)	금회 신청사항	대지면적	541.00㎡	611.00㎡	건축면적 /연면적	74.88㎡/74.88㎡	105.00㎡/105.00㎡	높이/규모	5.68m/지상1층	6.55m/지상1층	양식	한옥식	한옥식	○ 부결 - 역사문화환경 저해 우려
구 분	기존 허가사항 ('15.05.28. 허가)	금회 신청사항															
대지면적	541.00㎡	611.00㎡															
건축면적 /연면적	74.88㎡/74.88㎡	105.00㎡/105.00㎡															
높이/규모	5.68m/지상1층	6.55m/지상1층															
양식	한옥식	한옥식															
39. 울산 경상좌도병영성 주변 단독주택 신축(허가사항 변경허가)	○ 위치 : 울산시 중구 남외동 43-2번지(문화재구역으로부터 56m 이격) ○ 사업내용 <table border="1" data-bbox="456 1424 1107 1680"> <thead> <tr> <th>구분</th> <th>'15년 9차 소위 -원안가결</th> <th>금회 신청</th> </tr> </thead> <tbody> <tr> <td>대지면적</td> <td>211.0㎡</td> <td>211.0㎡</td> </tr> <tr> <td>연면적/건축면적</td> <td>395.60㎡/125.88㎡</td> <td>395.60㎡/125.88㎡</td> </tr> <tr> <td>높이/규모</td> <td>11.40m /지상4층, 1동</td> <td>12.70m /지상4층+계단층</td> </tr> </tbody> </table>	구분	'15년 9차 소위 -원안가결	금회 신청	대지면적	211.0㎡	211.0㎡	연면적/건축면적	395.60㎡/125.88㎡	395.60㎡/125.88㎡	높이/규모	11.40m /지상4층, 1동	12.70m /지상4층+계단층	○ 원안가결			
구분	'15년 9차 소위 -원안가결	금회 신청															
대지면적	211.0㎡	211.0㎡															
연면적/건축면적	395.60㎡/125.88㎡	395.60㎡/125.88㎡															
높이/규모	11.40m /지상4층, 1동	12.70m /지상4층+계단층															

건 명	내 용	결 과																								
40. 구미 낙산리 고분군 주변 주기장 및 사무실 신축(허가 사항 변경허가)	<ul style="list-style-type: none"> ○ 위치 : 경북 구미시 해평면 낙산리 240번지(문화재 구역으로부터 330m 이격/1구역) ○ 신청내용 <ul style="list-style-type: none"> - 대지면적 : 661.0㎡ - 건축면적, 연면적 : 35㎡ - 건축규모 : 1동, 지상 1층, 최고높이 6.2m - 사업부지 출입구 부분에 콘크리트 포장.(차량출입 시 흙 등의 도로에 유출방지) - 부지 경계부 차폐목 식재 - 부지 내 콘크리트포장 - 건축물 위치변경 	<ul style="list-style-type: none"> ○ 조건부가결 - 굴착 시 전문가 입회조사 필요 																								
41. 구미 황상동 고분군 주변 도시계획도로 개설(허가사항 변경 허가)	<ul style="list-style-type: none"> ○ 위치 : 경북 구미시 황상동 399번지 외 30필지 (문화재구역으로부터 12m 이격/2, 3구역) ○ 사업내용 <table border="1" data-bbox="456 801 1107 1037" style="width: 100%; border-collapse: collapse;"> <thead> <tr> <th style="width: 50%;">기존 허가사항 ('19.04.24.심의)</th> <th style="width: 50%;">변경 신청내용</th> </tr> </thead> <tbody> <tr> <td> <ul style="list-style-type: none"> ○ 사면 공사 : A=389㎡ - 흙깎기 57㎡, 사토 50㎡ - 식생옹벽블록 40㎡, 코어네트 392㎡ </td> <td> <ul style="list-style-type: none"> ○ 사면공사 : A=389㎡ - 흙깎기 61㎡, 사토 53㎡ - 식생옹벽블록 40㎡, 계다블록 299㎡ </td> </tr> </tbody> </table>	기존 허가사항 ('19.04.24.심의)	변경 신청내용	<ul style="list-style-type: none"> ○ 사면 공사 : A=389㎡ - 흙깎기 57㎡, 사토 50㎡ - 식생옹벽블록 40㎡, 코어네트 392㎡ 	<ul style="list-style-type: none"> ○ 사면공사 : A=389㎡ - 흙깎기 61㎡, 사토 53㎡ - 식생옹벽블록 40㎡, 계다블록 299㎡ 	<ul style="list-style-type: none"> ○ 부결 - 역사문화환경 저해 우려 																				
기존 허가사항 ('19.04.24.심의)	변경 신청내용																									
<ul style="list-style-type: none"> ○ 사면 공사 : A=389㎡ - 흙깎기 57㎡, 사토 50㎡ - 식생옹벽블록 40㎡, 코어네트 392㎡ 	<ul style="list-style-type: none"> ○ 사면공사 : A=389㎡ - 흙깎기 61㎡, 사토 53㎡ - 식생옹벽블록 40㎡, 계다블록 299㎡ 																									
42. 경산 임당동과 조영동 고분군 주변 화물자동차 공영차고지 신설	<ul style="list-style-type: none"> ○ 위치 : 경북 경산시 압량면 금구리 559-3번지 일원 (문화재구역으로부터 약 410m 이격/1구역) ○ 신청내용 <table border="1" data-bbox="456 1171 1107 1657" style="width: 100%; border-collapse: collapse;"> <thead> <tr> <th style="width: 10%;">구 분</th> <th style="width: 15%;">바닥면적(㎡)</th> <th style="width: 15%;">구성비(%)</th> <th style="width: 60%;">비 고</th> </tr> </thead> <tbody> <tr> <td>합계</td> <td>39,751</td> <td>100.0</td> <td>-</td> </tr> <tr> <td>주차장</td> <td>24,439</td> <td>61.5</td> <td>주차면수 : 374대 (화물자동차 225대, 승용차 149대)</td> </tr> <tr> <td>진입 도로</td> <td>3,942</td> <td>9.9</td> <td>B=15m, L=260m</td> </tr> <tr> <td>녹지</td> <td>11,011</td> <td>27.7</td> <td>-</td> </tr> <tr> <td>관리동 (부대편익시설)</td> <td>359</td> <td>0.9</td> <td>건폐율20%, 용적률100% 사무실, 휴식공간, 근린생활시설</td> </tr> </tbody> </table>	구 분	바닥면적(㎡)	구성비(%)	비 고	합계	39,751	100.0	-	주차장	24,439	61.5	주차면수 : 374대 (화물자동차 225대, 승용차 149대)	진입 도로	3,942	9.9	B=15m, L=260m	녹지	11,011	27.7	-	관리동 (부대편익시설)	359	0.9	건폐율20%, 용적률100% 사무실, 휴식공간, 근린생활시설	<ul style="list-style-type: none"> ○ 조건부가결 - 지표조사 등 매장문화재 조사 필요 - 현지조사의견대로 시행할 것
구 분	바닥면적(㎡)	구성비(%)	비 고																							
합계	39,751	100.0	-																							
주차장	24,439	61.5	주차면수 : 374대 (화물자동차 225대, 승용차 149대)																							
진입 도로	3,942	9.9	B=15m, L=260m																							
녹지	11,011	27.7	-																							
관리동 (부대편익시설)	359	0.9	건폐율20%, 용적률100% 사무실, 휴식공간, 근린생활시설																							

5. 국가지정문화재 현상변경 등 처리 보고

가. 제안사항

경상남도 김해시 소재 사적 제2호 「김해 봉황동 유적」 내외에 2019 김해시 독서대전을 위한 국가지정문화재 현상변경 등 허가 신청한 35건에 대하여 관계전문가의 검토를 거쳐 다음과 같이 처리하였음을 보고합니다.

나. 처리내용

문 화 재	소재지	신청인	사 업 내 용	처리결과	처리일자
사적 제2호 김해 봉황동 유적	경남 김해시	○○○	<p><2019 김해시 독서대전></p> <ul style="list-style-type: none"> ○ 위치 : 경남 김해시 봉황동 465번지 일원(문화재구역, 1, 7구역) - 봉황동 유적 : 문화재구역, 수릉원, 김해박물관 : 1구역, 김해도서관 : 7구역 ○ 사업내용 <ul style="list-style-type: none"> - 몽골텐트(4m×4m) 40개소, 돛자리(1.8m×1.8m) 10개소, 삼각타프(3m×3m×3m) 10개소, 현수막(X-배너)(0.6m×1.8m) 10개소, 전시용 이젤(1.6m×0.9m) 20개소 * 개폐막식 생략에 따른 무대 미설치 - 설치기간 : 본행사 2019.10.12.(토) ~ 13.(일) ○ 허가조건 <ul style="list-style-type: none"> - 안전관리 대책 마련 	조건부 허가	'19.07.04.
사적 제1호 경주 포석정지	경북 경주시	○○○	<p><이동통신 중계기 전주 설치></p> <ul style="list-style-type: none"> ○ 위치 : 경북 경주시 배동 529-1(문화재구역과 연접/2구역) ○ 사업내용 <ul style="list-style-type: none"> - 콘크리트 CP주(H=16m) 1본 - 전주 지름 400mm, 매설 깊이 2.7m 	허가	'19.05.20.
사적 제10호 서울 한양도성	서울시 중구	○○○	<p><차량단속카메라 설치></p> <ul style="list-style-type: none"> ○ 위치 : 서울시 중구 신당동 393-85 (문화재구역으로부터 16m 이격) ○ 사업내용 : 차량단속카메라 설치 1조 ○ 허가조건 : 서울특별시(한양도성도감) 의견대로 신청위치로부터 동쪽으로 이동(중구 신당동 393-85)하여 설치 	허가	'19.06.14.

문 화 재	소재지	신청인	사 업 내 용	처리결과	처리일자
사적 제10호 서울 한양도성	서울시 종로구	○○○	<보호구역 내 차량단속카메라 설치> ○ 위치 : 서울시 종로구 사직동 304-2 (문화재보호구역) ○ 사업내용 : 차량단속카메라 설치 1조	허가	'19.06.14.
사적 제11호 서울 풍납동 토성	서울시 송파구	○○○	<임시주차장 조성> ○ 위치 : 서울시 송파구 풍납동 88-71번지 등 19필지(문화재구역) ○ 사업내용 : 임시주차장 조성	허가	'19.07.01.
사적 제47호 경주 명활성	경북 경주시	○○○	<이동통신 서비스용 공용 통신주 설치> ○ 위치 : 경북 경주시 보문동 43-20 (문화재구역으로부터 300m 이격) ○ 사업내용 - 전체면적 : 22.25㎡ - 공작물 설치 · 사각 통신주(2m*2m*H15m) · 기초(3.5m*3.5m*H2.5m) - 장비보관부지 · 부지포장 및 목재웬스 설치 (5m*2m*H1.8m)	허가	'19.07.03.
사적 제69호 부안 유천리 요지	전북 부안군	○○○	<단독주택 신축> ○ 위치 : 전북 부안군 보안면 유천리 189번지(문화재구역으로부터 160m 이격/1구역) ○ 사업내용 - 1동, 건축면적 및 연면적 99.42㎡, 최고높이 5.15m(지상1층)	허가	'19.06.27.
사적 제79호 고령 지산동 고분군	경북 고령군	○○○	<농산물 가설 직판장(기간연장)> ○ 위치 : 경북 고령군 고령읍 지산리 471-1(문화재구역과 연접/1구역) ○ 사업내용 - 건축 연면적 / 층수 : 84㎡ / 1층 - 규모 및 구조 / 최고높이 : 1동, 경량 철골구조 / 4.20m ○ 허가조건 - 허가기간은 1년(2019.6.27~2020.6.26)에 한하며 허가기간 만료 후 재신청	조건부 허가	'19.07.04.
사적 제112호 아산 이충무공묘	충남 아산시	○○○	<자원순환시설 부속건물 신축> ○ 위치 : 충남 아산시 음봉면 삼거리 241(문화재구역으로부터 약 300m 이격/3구역) ○ 사업내용 - 대지면적 : 2,381㎡ - 건축면적 : 89.06㎡ - 규모 : 지상1층(4.1m)	허가	'19.07.04.

문 화 재	소재지	신청인	사 업 내 용	처리결과	처리일자
사적 제132호 강화산성	인천시 강화군	○○○	<p><단독주택 신축></p> <ul style="list-style-type: none"> ○ 위치 : 인천시 강화군 강화읍 남산리 439-60, 439-29, 439-86(문화재보호구역으로부터 450m 이격/1구역) ○ 사업내용 <ul style="list-style-type: none"> - 신청면적 : 727㎡ - 건축면적/연면적 : 111.95㎡/145.87㎡ - 층수/최고높이 : 지상 2층/7.5m - 구조 : 철근콘크리트 	허가	'19.06.11.
사적 제145호 고창읍성	전북 고창군	○○○	<p><체험프로그램 운영(허가사항 변경허가)></p> <ul style="list-style-type: none"> ○ 위치 : 전북 고창군 고창읍 읍내리 127번지(문화재구역) ○ 사업내용 <ul style="list-style-type: none"> - 행사명 : 체험프로그램 운영 - 운영 기간 : 2019.5.1.~11.30. - 시설물 설치 <ul style="list-style-type: none"> · 간이 무대 1개소, 간이 천막 5동 설치 · 기타 객석 의자, 테이블, 음향장비 등 행사 관련 시설 설치 ○ 허가조건 <ul style="list-style-type: none"> - 제출한 행사계획서에 따라 시행 - 허가기간 만료시까지 행사시설물 철거 등 원상복구 완료 - 행사 중 문화유적과 관리시설의 훼손 및 손상 행위 금지 - 행사 질서 및 행사장소 주변 청결을 유지하도록 함 - 화재 및 안전사고 예방을 위한 안전관리대책 수립 및 사전조치를 취하고 유관기관과 긴밀한 협조 및 비상연락체계를 유지하도록 함 ○ 변경사항 : 무대 설치 위치 변경, 천막 수량 감소 	허가	'19.06.04.

문 화 재	소재지	신청인	사 업 내 용	처리결과	처리일자
사적 제145호 고창읍성	전북 고창군	○○○	<p><행사 개최></p> <ul style="list-style-type: none"> ○ 위치 : 전북 고창군 고창읍 읍내리 460번지 2호(문화재구역으로부터 3m 이격/1구역) ○ 사업내용 <ul style="list-style-type: none"> - 행사명 : 7월 문화가 있는 날 미래고창선언 축하공연 - 행사일시 : 2019.7.7. - 시설물 설치 : 간이 무대 및 공연장, 의자, 음향 장비 등 행사 관련 시설 설치 ○ 허가조건 <ul style="list-style-type: none"> - 허가기간 만료시까지 행사시설물 철거 등 원상복구 완료 - 행사 중 문화유적과 관리시설의 훼손 및 손상 행위 금지 - 행사 질서 및 행사장소 주변 청결을 유지하도록 함 - 화재 및 안전사고 예방을 위한 안전관리대책 수립 및 사전조치를 취하고 유관기관과 긴밀한 협조 및 비상연락체계를 유지하도록 함 	허가	'19.07.01.
사적 제183호 경주 효공왕릉	경북 경주시	○○○	<p><비닐하우스 신규설치(허가사항 변경 허가)></p> <ul style="list-style-type: none"> ○ 위치 : 경북 경주시 배반동 291(문화재구역으로부터 360m 이격/1구역) ○ 사업내용 <ul style="list-style-type: none"> - 비닐하우스 <ul style="list-style-type: none"> · 당초 : 10m×5m×H2.6m · 변경 : 17m×5m×H2.6m · 사유 : 농작물 재배실에 농기구 보관실, 건조실, 휴게실 추가 - 허가기간 <ul style="list-style-type: none"> · 당초 : '19.3.7. ~ 6.30. · 변경 : '19.3.7. ~ 9.30. 	허가	'19.05.07.
사적 제193호 구리 동구릉	경기도 구리시	○○○	<p><과수원 조성></p> <ul style="list-style-type: none"> ○ 위치 : 경기도 구리시 사노동 165-17외 1필지(문화재구역으로부터 140m 이격/1구역) ○ 사업내용 <ul style="list-style-type: none"> - 사업면적 : 9,917㎡ - 부지조성(절토2,048.7㎡, 성토2,582.8㎡) - 배나무(수고 1.0~1.5m) 353주 식재 	허가	'19.06.11

문 화 재	소재지	신청인	사 업 내 용	처리결과	처리일자																								
사적 제195호 여주 영릉과 영릉	경기도 여주시	○○○	<p><관상수 재배를 위한 수목 별채 및 식재></p> <ul style="list-style-type: none"> ○ 위치 : 경기도 여주시 능서면 왕대리 72-3(문화재구역으로부터 180m 이격 /1구역) ○ 사업내용 <ul style="list-style-type: none"> - 사업면적 : 10,234㎡ - 사업내용 : 수목제거 775주, 식재 500주 	허가	'19.06.26.																								
			<table border="1" style="width: 100%; border-collapse: collapse;"> <thead> <tr> <th style="width: 10%;">구분</th> <th style="width: 20%;">수종</th> <th style="width: 30%;">규격</th> <th style="width: 15%;">수량</th> </tr> </thead> <tbody> <tr> <td rowspan="3">수목 제거</td> <td>리기다 소나무</td> <td>흉고12~34cm, 수고7~14m</td> <td>650주</td> </tr> <tr> <td>소나무</td> <td>흉고8~24cm, 수고5~11m</td> <td>75주</td> </tr> <tr> <td>참나무</td> <td>흉고28~32cm, 수고13~14m</td> <td>50주</td> </tr> <tr> <td rowspan="3">수목 식재</td> <td>이팝나무</td> <td>수고1m(묘목)</td> <td>150주</td> </tr> <tr> <td>벚나무</td> <td>수고1m(묘목)</td> <td>150주</td> </tr> <tr> <td>단풍나무</td> <td>수고1m(묘목)</td> <td>200주</td> </tr> </tbody> </table>			구분	수종	규격	수량	수목 제거	리기다 소나무	흉고12~34cm, 수고7~14m	650주	소나무	흉고8~24cm, 수고5~11m	75주	참나무	흉고28~32cm, 수고13~14m	50주	수목 식재	이팝나무	수고1m(묘목)	150주	벚나무	수고1m(묘목)	150주	단풍나무	수고1m(묘목)	200주
			구분			수종	규격	수량																					
			수목 제거			리기다 소나무	흉고12~34cm, 수고7~14m	650주																					
						소나무	흉고8~24cm, 수고5~11m	75주																					
참나무	흉고28~32cm, 수고13~14m	50주																											
수목 식재	이팝나무	수고1m(묘목)	150주																										
	벚나무	수고1m(묘목)	150주																										
	단풍나무	수고1m(묘목)	200주																										
사적 제311호 경주 남산 일원	경북 경주시	○○○	<p><지하수 신규개발></p> <ul style="list-style-type: none"> ○ 위치 : 경북 경주시 남산동 104-5 (문화재구역) ○ 사업내용 <ul style="list-style-type: none"> - 지하수 신규개발 1공 : 굴착지름 150mm, 굴착심도 130m - 지상부 콘크리트 맨홀 : 1m×1m×H0.8m ○ 허가조건 <ul style="list-style-type: none"> - 시행 전, 관정 위치 입회조사 	조건부 허가	'19.06.11.																								
사적 제311호 경주 남산 일원	경북 경주시	○○○	<p><고청 윤경렬선생 기념관 건립></p> <ul style="list-style-type: none"> ○ 위치 : 경북 경주시 인왕동 268-2 외 1필지(문화재구역으로부터 85m 이격 /2구역) ○ 사업내용 <ul style="list-style-type: none"> - 건축구조 : 경량철골구조 - 최고높이 : 7.4m - 건축규모 : 지상2층, 1동 - 연면적 : 258㎡ - 굴착깊이 : 30cm ※ 허가기간 만료에 따른 재신청 	허가	'19.07.03.																								

문 화 재	소재지	신청인	사 업 내 용	처리결과	처리일자
사적 제311호 경주 남산 일원	경북 경주시	○○○	<p><본관(생활관) 안전난간대 설치></p> <ul style="list-style-type: none"> ○ 위치 : 경북 경주시 남산동 산56번지 (문화재구역) ○ 사업내용 <ul style="list-style-type: none"> - 안전난간대 설치 : 최대 (높이)0.97m ×(폭)8.1m×(너비)21.07m · 앵클설치 : THK 80mm*50mm · 기둥(화강석) 설치 : 0.97m×0.2m×0.2m · 하장대석(화강석) 설치 : (최대) 1.24m×0.23m×0.1m · 상원형장대석(화강석) 설치 : (최대) 1.24m×Ø0.12m 	허가	'19.07.03.
사적 제314호 광주 조선백자 요지	경기도 광주시	○○○	<p><숲가꾸기 사업></p> <ul style="list-style-type: none"> ○ 위치 : 경기도 광주시 퇴촌면 도수리 산31-1번지(문화재구역으로부터 300m 이격/3구역) ○ 사업내용 <ul style="list-style-type: none"> - 신청면적 : 112.166㎡ - 간벌수량 : 4,730본(잣나무 1,199본, 낙엽송 974본, 참나무 1,151본, 기타 1,406본) 	허가	'19.06.11.
사적 제314호 광주 조선백자 요지	경기도 광주시	○○○	<p><업무시설 및 제1종근린생활시설(소매점) 신축(허가사항 변경허가)></p> <ul style="list-style-type: none"> ○ 위치 : 경기도 광주시 곤지암읍 신대리 87번지 외 3필지(문화재구역으로부터 85.3m 이격/2구역) ○ 변경내용 <ul style="list-style-type: none"> - 신청면적(당초/변경) : 2,453㎡/2,460㎡ - 건축면적(당초/변경) : 1,378㎡/1,378㎡ - 연면적(당초/변경) : 16,049㎡/13,459㎡ - 지하5층에서 지하3층으로 변경 	허가	'19.06.26.
사적 제314호 광주 조선백자 요지	경기도 광주시	○○○	<p><단독주택 신축></p> <ul style="list-style-type: none"> ○ 위치 : 경기도 광주시 퇴촌면 관음리 198-33(문화재구역으로부터 36m 이격/1구역) ○ 사업내용 <ul style="list-style-type: none"> - 신청면적 : 583㎡ - 건축면적/연면적 : 109.32㎡/109.32㎡ - 층수/최고높이 : 1층/4.3m - 용도 : 창고에서 단독주택으로 변경 	허가	'19.07.02.

문 화 재	소재지	신청인	사 업 내 용	처리결과	처리일자
사적 제314호 광주 조선백자 요지	경기도 광주시	○○○	<p><천연림 보육(숲가꾸기) 사업></p> <ul style="list-style-type: none"> ○ 위치 : 경기도 광주시 퇴촌면 관음리 산142-3, 산142-14일원(문화재구역으로부터 150m 이격/1, 6구역) ○ 사업내용 <ul style="list-style-type: none"> - 신청면적 : 2.12ha - 천연림 보육 : 가지치기, 활잡목 제거 등 신청면적의 10% - 신청사유: 산림경영계획 인가 	허가	'19.07.02.
사적 제314호 광주 조선백자 요지	경기도 광주시	○○○	<p><수목벌채 및 식재></p> <ul style="list-style-type: none"> ○ 위치 : 경기도 광주시 퇴촌면 우산리 29-5번지 일원(문화재구역으로부터 430m 이격/5구역) ○ 사업내용 <ul style="list-style-type: none"> - 신청면적 : 400㎡ - 신청내용 : 수목벌채(잣나무 59본), 수목식재(향나무 등 4종 15본) - 신청사유 : 단독주택 신축(1동/1층 규모) 	허가	'19.07.02.
사적 제315호 청주 홍덕사지	충북 청주시	○○○	<p><태양광발전시설 설치></p> <ul style="list-style-type: none"> ○ 위치 : 충북 청주시 서원구 흥덕로 69 (문화재구역으로부터 약160m 이격 /2구역) ○ 사업내용 : 예술의전당 관리동 옥상에 태양광발전시설 설치 - 설비 규모 : 15,990mm×14,218mm×H1,305mm 	허가	'19.07.01.
사적 제330호 서울 효창공원	서울시 용산구	○○○	<p><다세대주택 신축></p> <ul style="list-style-type: none"> ○ 위치 : 서울시 용산구 효창동 2-15(문화재구역으로부터 79m 이격/3구역) ○ 사업내용 <ul style="list-style-type: none"> - 기존주택(지하1층, 지상4층, 최고높이 15.6m) 철거 후 다세대주택 신축 - 대지면적 : 407.30㎡ - 건축면적 : 238.38㎡ - 연면적 : 939.63㎡ - 규모 : 지하 1층, 지상 4층(최고높이 14m) 	허가	'19.07.01.
사적 제381호 여수 충민사	전남 여수시	○○○	<p><고사목 제거></p> <ul style="list-style-type: none"> ○ 위치 : 전남 여수시 충민사길 52-21 일원(문화재구역) ○ 사업내용 <ul style="list-style-type: none"> - 고사목 제거 14주 	허가	'19.06.26.

문 화 재	소재지	신청인	사 업 내 용	처리결과	처리일자
사적 제396호 제주 향파두리 향몽 유적	제주도 제주시	○○○	<p><전기공급선로 경과지 변경(지중화)></p> <ul style="list-style-type: none"> ○ 위치 : 제주도 제주시 애월읍 상귀리 886-897-1번지 앞 도로(문화재구역) ○ 사업내용 <ul style="list-style-type: none"> - 규모 : 길이 400m, 폭 0.3m, 굴착깊이 0.75m - 내용 : 파형관(100mm×1공) 매설 ○ 허가조건 <ul style="list-style-type: none"> - 굴착 시 관계전문가 입회조사 실시 	조건부 허가	'19.06.20.
사적 제396호 제주 향파두리 향몽 유적	제주도 제주시	○○○	<p><우량농지 조성사업></p> <ul style="list-style-type: none"> ○ 위치 : 제주도 제주시 애월읍 수산시 87, 88-1번지(문화재구역으로부터 99m 이격/2구역) ○ 사업내용 <ul style="list-style-type: none"> - 지장물 철거 및 절·성토작업 - 신청면적 6,059제곱미터 - 절토 최대높이 2m, 성토 최대높이 0.77m 	허가	'19.06.20.
사적 제437호 파주 칠중성	경기도 파주시	○○○	<p><동·식물관련시설 신축></p> <ul style="list-style-type: none"> ○ 위치 : 경기도 파주시 적성면 구읍리 390-1 (문화재보호구역으로부터 300m 이격/3구역) ○ 사업내용 <ul style="list-style-type: none"> - 신청면적 : 2,473㎡ - 건축면적/연면적 : 458㎡/458㎡ - 층수/최고높이 : 지상 1층/5.2m - 구조 : 조립식판넬 	허가	'19.07.02.
사적 제452호 강화 외성	인천시 강화군	○○○	<p><근린생활시설 신축(허가사항 변경허가)></p> <ul style="list-style-type: none"> ○ 위치 : 인천시 강화군 강화읍 용정리 996-1, 1001-3, 1001-5번지(문화재구역으로부터 380m 이격/5구역) ○ 변경내용 <ul style="list-style-type: none"> - 신청면적(당초/변경): 4,999㎡/4,999㎡ - 건축면적(당초/변경): 787.2㎡ /687.19㎡ - 연면적(당초/변경): 787.2㎡ /1,043.68㎡ - 건물동수(당초/변경): 4개동/3개동 - 층수(당초/변경): 1층 / 2층 	허가	'19.06.26.

문 화 재	소재지	신청인	사 업 내 용	처리결과	처리일자
사적 제467호 연천 호로고루	경기도 연천군	○○○	<p><단독주택 신축></p> <ul style="list-style-type: none"> ○ 위치 : 경기도 연천군 장남면 장백로 53번길 37(문화재보호구역으로부터 86m 이격/1구역) ○ 사업내용 <ul style="list-style-type: none"> - 신청면적 : 661㎡ - 건축면적/연면적 : 99.43㎡/99.43㎡ - 층수/최고높이 : 지상 1층/5.75m - 구조 : 경량철골 	허가	'19.06.11.
사적 제480호 남한산성 행궁	경기도 광주시	○○○	<p><CCTV 및 클린하우스 설치></p> <ul style="list-style-type: none"> ○ 위치 : 경기도 광주시 남한산성면 산성리 163, 515-1, 1236번지(문화재구역으로부터 1m 이격/1구역) ○ 사업내용 <ul style="list-style-type: none"> - CCTV설치 3대, 클린하우스(쓰레기 집하시설) 2개소 - 신청사유 : 방범카메라 및 집하시설 설치로 쾌적한 공원환경 조성 	허가	'19.07.02.
사적 제503호 보은 법주사	충북 보은군	○○○	<p><선방 신축(허가사항 변경허가)></p> <ul style="list-style-type: none"> ○ 위치 : 문화재구역 ○ 허가기간 연장 <ul style="list-style-type: none"> - 당초 : '17.5.26.~'19.6.30. - 변경 : '23.12.31.까지 	허가	'19.06.11.
사적 제515호 함안 말이산 고분군	경남 함안군	○○○	<p><무인 계수기 설치></p> <ul style="list-style-type: none"> ○ 위치 : 경남 함안군 가야읍 도항리 577(문화재구역) ○ 사업내용 <ul style="list-style-type: none"> - 무인계측기 설치를 통해 객관적 통계 수치 확보 	허가	'19.06.26.
사적 제536호 안성 도기동 산성	경기도 안성시	○○○	<p><소매점(2동) 신축 및 부지조성></p> <ul style="list-style-type: none"> ○ 위치 : 경기도 안성시 도기동 375-5, 산29번지(문화재구역으로부터 370m 이격) ○ 사업내용 <ul style="list-style-type: none"> - 신청면적 : 4,561.0㎡ - 건축면적/연면적 : 494㎡(캐노피미포함)/494㎡ - 층수/최고높이 : 지상 1층/4.65m - 구조 : 철골조 - 성토부 보강토옹벽 설치 : (높이5.0m, 연장175m/ 2단) ○ 허가조건 <ul style="list-style-type: none"> - 수목식재를 통하여 보강토 옹벽을 차폐토록 함 	조건부 허가	'19.06.13.