

2018년도 문화재위원회

제3차 세계유산분과 위원회 회의자료

- ▣ 회의일시 : 2018. 9. 18. (화), 15:00 ~ 16:10
- ▣ 장 소 : 국립고궁박물관 소회의실
- ▣ 출석위원 : ○○○, ○○○, ○○○, ○○○,
○○○(이상 5명)
- ▣ 심의내용 및 의결사항 : 이하 자료와 같음

문 화 재 위 원 회

공지사항 및 투표안내

1. 문화재위원회 규정 제10조 제1항에 따라 위원 또는 배우자가 당사자이거나 공동권리자 또는 공동의무자의 관계에 있는 경우, 위원이 당사자와 친족관계가 있는 경우, 위원 또는 위원이 속한 법인이 당사자의 대리인으로 관여하거나 관여하였던 경우, 위원이 해당 사항에 관하여 용역을 수행하였거나 그 밖의 방법으로 직접 관여한 경우, 그 밖에 당사자와 직접적인 이해관계가 있다고 인정되는 경우 심의·의결에서 제척되며 당사자는 위원에게 심의·의결의 공정을 기대하기 어려운 사정이 있는 경우는 기피신청을 할 수 있고, 스스로 그 사항의 심의·의결에서 회피할 수 있습니다.
2. 또한 문화재위원회 운영지침 제10조에 따라 회의내용은 기록·녹취 되며 회의 결과는 공개됨을 알려드립니다.
3. 아울러 문화재위원회 규정 제9조 및 문화재위원회 운영지침 제7조에 따라 의결 방식은 거수 또는 기명 투표 중에 선택하여야 하며, 과반수의 찬성에 따라 의결됨을 알려드립니다.

목 차

【보고사항】

1	세계유산분과 소위원회 개최 결과 보고	(공개)
---	----------------------	------

보 고 사 항

1. 세계유산분과 소위원회 개최 결과 보고

가. 보고사항

문화재위원회 세계유산분과 소위원회 개최 결과를 다음과 같이 보고드립니다.

나. 보고경위

- 「한국의 갯벌」은 2018년 문화재위원회 세계유산분과 제2차 회의(2018.8.17.) 심의 결과, “2018년도 세계유산 최종 등재신청 대상으로 선정함. 단, 소위원회를 구성해서 신청서 보완을 진행할 것(소위원회 : ○○○ 위원, ○○○ 위원, 위촉전문가 1인)”으로 조건부 가결됨
- 위원회 결정에 따라 소위원회(조○○ 문화재위원, ○○○ 문화재위원, ○○○ 세계유산분과 전문위원)를 구성, 2차례 소위원회를 개최하고 그 결과를 보고함

다. 개최 결과(세부 내용 붙임)

- 1) 2018년도 문화재위원회 세계유산분과 제1차 소위원회
 - 가) 일자 / 장소 : 2018. 8. 31.(금) 10:00~12:40 / 국립고궁박물관 회의실
 - 나) 참석자 : 소위원회 위원(○○○, ○○○, ○○○), 세계유산팀, 갯벌추진위
 - 다) 검토사항 : 등재신청서(안)에 대한 전반적 내용 검토
 - 라) 의결사항 : 금일 회의 내용을 바탕으로 보완하여 차기 소위원회에서 재검토함
 - ※ 비교연구를 중심으로 한 본문 보완, 지도에 대한 보완
- 2) 2018년도 문화재위원회 세계유산분과 제2차 소위원회
 - 가) 일자 / 장소 : 2018. 9. 11.(금) 09:00~12:20 / 국립고궁박물관 회의실
 - 나) 참석자 : 소위원회 위원(○○○, ○○○, ○○○), 세계유산팀, 갯벌추진위
 - 다) 검토사항 : 등재신청서(안)에 대한 전반적 내용 검토
 - 라) 의결사항 : 지도, 용어사용 등 이번 위원회에서 수정된 사항을 반영하여 국문과 영문 신청서 초안을 제3차 문화재위원회 세계유산분과에 제출함
 - ※ 특기사항 : 세계유산센터 초안 제출 후 추가 검토 회의

라. 향후계획

- 등재신청서 초안 편집·인쇄(~9.20.)
- 등재신청서 초안 영문본 세계유산센터 발송(9.21.)
(문화재청→주유네스코대표부→유네스코 세계유산센터)
※ 등재신청서 초안 최종 제출 기한 : 2018.9.30.
- 등재신청서 영문본 수정('18.10.1.~'18.11.월초)
- 등재신청서 국문본 작성('18.11.월중)
- 등재신청서 추가 검토 회의('18.11.월중)
- 등재신청서 최종본 검토('18.12.월)
- 등재신청서 최종본 세계유산센터 제출('19.1.월 중순)
(문화재청→주유네스코대표부→유네스코 세계유산센터)
※ 등재신청서 최종본 제출 기한 : 2019.2.1.

마. 의결사항

- 원안 접수 5명 / 출석 5명
 - 전문가 검토회의를 거쳐 최종 신청서를 보완할 것

붙임 : 「한국의 갯벌」 등재신청서 초안 검토 경과 및 현황 설명자료

『한국의 갯벌』 Getbol, Korean Tidal Flat

(재)서남해안 갯벌 세계유산 등재추진단
World Heritage Promotion Team of Korean Tidal Flats

목 차

I 소위원회 의견 반영사항

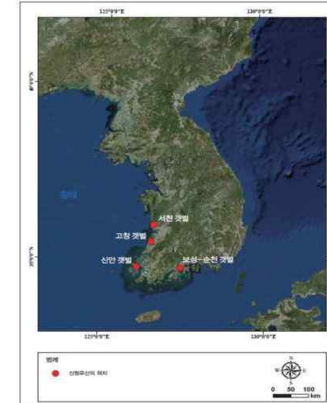
II 향후 일정 계획

I 소위원회 의견 반영사항

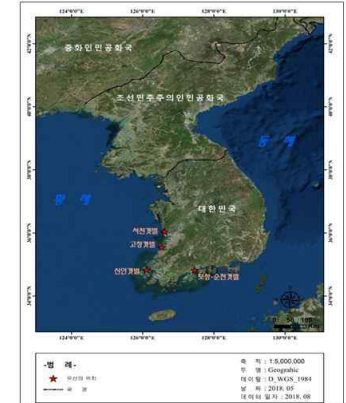
구 분	소위원회의견	의견반영사항
0장 부록도면	1차 <ul style="list-style-type: none"> 지도의 재보완 <ul style="list-style-type: none"> 범례표기 보완(예: reserve → reservoir) 도로 등 주요지형지물의 표시 보완 	<ul style="list-style-type: none"> 0장 : 음영기복도, 지역경계, 지역명칭 추가 별책부록 <ul style="list-style-type: none"> 위성도 : 첫 페이지 전체 지도 추가, Key Map 선굵기 및 번호 위치 수정, 세부지도 지역경계 및 지역 명칭 추가 지형도 : 첫 페이지 전체 지도 추가, Key Map에 음영기복도, 도로, 수계 추가 및 선 굵기와 번호 위치 수정 토지이용도 : Key Map에 음영기복도 추가 및 선 굵기와 번호 위치 수정 각 도면에 대한 Sample(보유파인)에 대한 2차 소위원회 의견 반영 예정
	2차 <ul style="list-style-type: none"> 지도의 재보완 <ul style="list-style-type: none"> 유산구역, 완충구역 표기 일원화 보완 (부록, 신청서) 유산구역, 완충구역 면색 표현 보완 면색 표현 시 수심표현 기호 추가 필요 	<ul style="list-style-type: none"> 신청서 및 부록 내의 유산구역, 완충구역 일원화 표시 면색 수정 <ul style="list-style-type: none"> 투명도를 증가하여 수심 및 음영기복도 표시 지도 수정 <ul style="list-style-type: none"> 지도 0-1 : 지도 내 굵기, 국경 추가 광역시 명료명 수정 : City → Metropolitan City

I 신청서 보완사항

반영 전



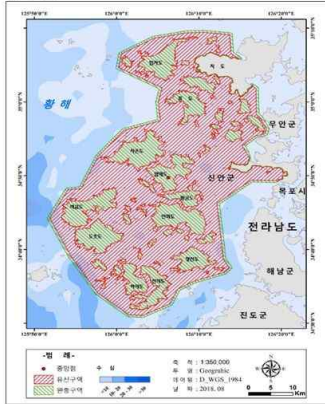
반영 후



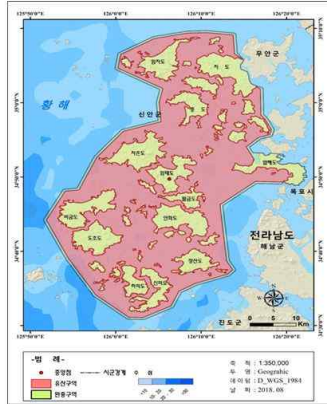
I 신청서 보완사항

제천시농림축산환경재단 새끼유산 동래추진단
Korea Food Plus

반영 전



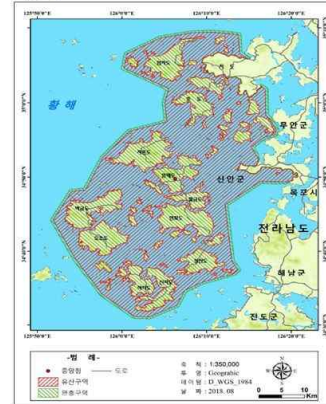
반영 후



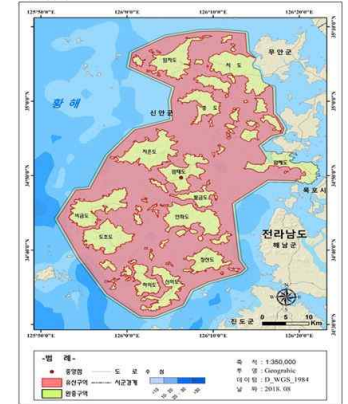
I 신청서 보완사항

제천시농림축산환경재단 새끼유산 동래추진단
Korea Food Plus

반영 전



반영 후



I 소위원회 의견 반영사항

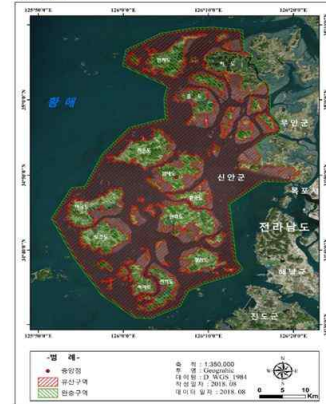
제천시농림축산환경재단 새끼유산 동래추진단
Korea Food Plus

구분	소위원회 의견	의견 반영 사항
1차	<ul style="list-style-type: none"> 지도의 재보완 법례표기 보완(예: reserve → reservoir) 도로 등 주요지형지물의 표시 보완 	<ul style="list-style-type: none"> 1차 지형도: 음영기복도, 지역경계, 지역명칭 추가 도로 표시 위성도: 유산구역 외 Blur처리를 통해 신청유산 강조, 지역경계, 지역명칭 추가
	<ul style="list-style-type: none"> 연속유산의 선정논리 보완 미포함 지역(강화, 가로림만)에 대한 슬직한 서술 필요 	<ul style="list-style-type: none"> 신청유산의 구성요소들은 비교분석을 통해 신청유산의 특징을 대표하는 지역임을 명시 지역주민반대와 보호 및 관리체계 미흡의 사유 기술 지도수정 <ul style="list-style-type: none"> 지도 1-7 : 신안곶별 내 '잔산도' 저수지 표시 제거

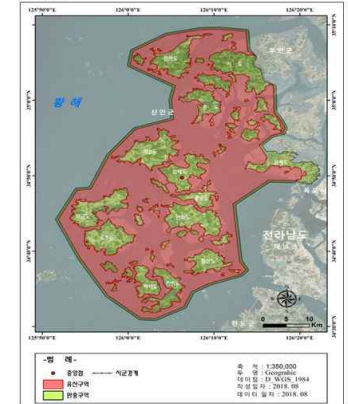
I 신청서 보완사항

제천시농림축산환경재단 새끼유산 동래추진단
Korea Food Plus

반영 전



반영 후



I 소위원회 의견 반영사항

재서남해안 갯벌 세계유산 등재추진단
Korean Tidal Flats

구 분	소위원회의견	의견반영사항
1차	<ul style="list-style-type: none"> 개요 부분에 "한국의 갯벌" 용어의 보완 평가별, 퇴적진화→진행단계→형성결과 	<ul style="list-style-type: none"> "한국의 서남해안에 위치한 섬(들)을 중심으로 형성된 독특한 갯벌" 진행단계 분류에 대한 기준을 설정하기는 사실상 어려움 <ul style="list-style-type: none"> - 진행단계를 초기, 중기, 후기, 말기에서 ABCD로 수정 후 각 단계에 대한 설명 추가 - 해당 내용에 대한 일관성 유지 2.a.vi 및 3.3 그림 2-17을 단계별로 수정하고 구성요소명 표기
	<ul style="list-style-type: none"> 낙지어업과 지속가능성에 대한 추가 기술 	<ul style="list-style-type: none"> 낙지어업과 같은 전통어업이 생태적 지속가능범위에 있음을 추가
2차	<ul style="list-style-type: none"> 연속유산의 당위성 관련하여 특징과 가치에 대한 용어 구분 및 그림 2-25 수정 	<ul style="list-style-type: none"> 가치를 특징으로 용어를 수정하여 정리하고 표 2.11의 내용을 구체적으로 기술하여 보완
	<ul style="list-style-type: none"> 낙지 생산량 용어 수정 에너지 순환 용어 수정 본문 캡션 보완 "한국의 갯벌, 지질다양성과 생물다양성이 인간의 역사와 융화된 독특한 사례" 위치 변경 필요 2.b.iii 제목 변경 기타 표현 수정 	<ul style="list-style-type: none"> 낙지 생산량에서 어획량으로 용어 수정 에너지 순환에서 에너지 흐름으로 용어 수정 본문 내 사진과 그림 모두 Figure로 수정하였으며, 캡션 설명 보완함 2.a.v.4 로 이동 "1970년대 대규모 간척사업 이후 갯벌 정책의 변화 과정"으로 제목 변경 퇴적물이 '여자만에 집적한다'에서 '여자만에 이룬다'로 용어 수정

I 소위원회 의견 반영사항

재서남해안 갯벌 세계유산 등재추진단
Korean Tidal Flats

구 분	소위원회의견	의견반영사항
1차	<ul style="list-style-type: none"> 비교분석 자료 추가 및 해외 전문가 검토 의뢰 3.2.d 강화 및 기로림만 지역에 대한 솔직한 서술 필요 	<ul style="list-style-type: none"> 세계유산센터 기술 검토 이후 해외전문가 자문 시 관련 내용 포함 예정 황해지역 갯벌 비교에서 마지막 문단의 순서를 변경
	<ul style="list-style-type: none"> OUV 핵심 문장 보완(생태계 → 다양한 생태계) 	<ul style="list-style-type: none"> 0장 및 3.3 OUV 기술문에 보완
2차	<ul style="list-style-type: none"> 비교분석표 수정 필요 	<ul style="list-style-type: none"> 비교분석표 수정 <ul style="list-style-type: none"> - 표 내부 No Data에서 Data Unavailable로 변경 - 표 내부 갯벌의 지역 및 국가명 기입 - 표 3-6 : 표의 시인성, 항상을 위해 기초생산량 '셀' 분리
	<ul style="list-style-type: none"> 비교연구 및 기입 자료에 대한 추가 	<ul style="list-style-type: none"> 세계유산센터 기술검토 후 정교화 작업 시 해외 전문가들에 문의 및 자료보완 예정
4차	<ul style="list-style-type: none"> 생태계 서비스에 대한 추가 기술 필요 	<ul style="list-style-type: none"> 4.a 현재의 보존상태에 관한 문단을 추가

I 소위원회 의견 반영사항

재서남해안 갯벌 세계유산 등재추진단
Korean Tidal Flats

구 분	소위원회의견	의견반영사항	
1차	<ul style="list-style-type: none"> 국제프로그램은 보호조치가 아님 국립 및 도립공원에 대한 설명 추가 그림 5-1 ~ 5-5의 수정(위경도 표시) 	<ul style="list-style-type: none"> Ramsar BR, EAAPP라는 국제보호지역으로 지정되어 있다는 사실만 기술하는 것으로 수정 해당 내용 기술 위경도 표시, 범위표 위치 수정, 범례 위치 및 크기 수정 	
	5차	<ul style="list-style-type: none"> MIDAs에 대한 내용 수정 필요 국립 및 도립공원에 대한 유산구역 중첩지정 설명 수정 보완 EAAPP는 국제 보호지역이 아님 	<ul style="list-style-type: none"> "MIDAs로 인해 보존이 잘 되었다"라는 내용이 아닌 "MIDAs 인해 조화로운 관리체계를 갖추었다"라는 내용으로 수정 내용을 구체화하여 "일부" 가 중첩되어 있음을 표기 EAAPP과 다른 국제 보호지역과의 구분 수정 (표 5-5)
기타	1차	<ul style="list-style-type: none"> 사진 <ul style="list-style-type: none"> - 생물종 등 좋은 사진들을 한 페이지에 모아 설명 - 보적부리도도 사진은 2번 사용됨 도표와 그림의 세밀한 편집 필요 	<ul style="list-style-type: none"> 세계유산센터 기술검토 후 정교화 작업 시 보완 예정 최종 편집(2018년 1월)시 적용 예정
	2차	<ul style="list-style-type: none"> 9장 문화재청장 성명 변경 	<ul style="list-style-type: none"> 해당 내용 수정



(재)서남해안 갯벌 세계유산 등재추진단
World Heritage Promotion Team of Korean Tidal Flats