

## 2015년도 문화재위원회

### 제4차 사적분과위원회 회의록

- ▣ 회의일시 : 2015. 4. 8 (수요일), 14:00 ~ 19:25
- ▣ 장 소 : 국립고궁박물관 회의실
- ▣ 출석위원 : 김정배, 고혜령, 김원, 노중국, 박소현, 손영식,  
이상해, 채미옥, 최성락, 홍승재  
(이상 10명)
- ▣ 심의내용 및 의결사항 : 이하 자료와 같음

# 목 차

## 【심의사항】

1	사적 제11호 서울 풍납동 토성 사적 추가지정	
2	사적 제363호 남양주 광해군묘 사적 추가지정	
3	사적 제402호 통영 삼도수군통제영 사적 추가지정	
4	사적 제123호 창경궁 주변 가설 건축물 신축	
5	사적 제126호 종묘 내 울곡로 도로구조 개선공사(허가사항 변경 허가)	
6	사적 제139호 김포 문수산성 내외 데크 설치	
7	사적 제204호 서울 의릉 주변 공동주택 신축(허가사항 변경허가)	
8	사적 제217호 화성 당성 주변 근린생활시설 신축	
9	사적 제268호 연천 전곡리 유적 내 연천 전곡리 구석기 축제 개최	
10	사적 제295호 정읍 황토현 전적 내외 동학농민혁명 기념공원 조성	
11	사적 제448호 강릉 굴산사지 내 부도 주변 토층 조사	
12	사적 제512호 경주 대릉원 일원 내 종각설치 및 주변정비	
13	사적 제202호 김포 장릉 주변 공동주택 및 부대시설 신축	
14	사적 제194호 서울 현릉과 인릉 내 기존 단독주택 재·개축	
15	사적 제334호 공주 석장리 유적 내 선사문화축제 행사장 활용	
16	사적 제135호 부여 궁남지 내 부여서동연꽃축제 행사장 활용	
17	사적 제135호 부여 궁남지 내 경관조명 전력확충공사	
18	사적 제428호 부여 관북리 유적 내 농특산물 직거래장터 개설	
19	사적 제472호 창원 진동리 유적 내외 도로 개설	
20	사적 제484호 거제현 관아 내 화장실 설치	
21	사적 제411호 대구 진천동 입석 내 유적 정비	
22	사적 제116호 서산 해미읍성 내 연등회 개최	
23	사적 제116호 서산 해미읍성 내 사슴 사육	
24	사적 제302호 순천 낙안읍성 주변 시골장터 운영	
25	사적 제496호 김제 금산사 일원 내 템플스테이 시설 신축	
26	사적 제496호 김제 금산사 일원 주변 금산천 하천환경 조성	

27	사적 제266호 부산 동삼동 패총 내 자전거길 조성	
28	사적 제320호 울산 경상좌도병영성 주변 근린생활시설 신축 허가 재검토	
29	사적 제217호 화성 당성 내외 학술 발굴조사	
30	사적 제150호 익산 미륵사지 내외 사방사업(사방댐 설치)	
31	사적 제182호 경주 선덕여왕릉 내 탐방로 정비 및 주변 고분 잡목 벌목	
32	사적 제512호 경주 대릉원 일원 내 쉼터 조성 및 조경 공사	
33	사적 제333호 공주 학봉리 요지 내 비석 건립	

### 【검토사항】

34	사적 제11호 서울 풍납동 토성 사적 추가지정 검토	
35	사적 제337호 나주읍성 사적 추가지정 검토	
36	사적 제483호 나주목 관아와 향교 사적 추가지정 검토	
37	사적 제198호 고양 서오릉 내 화장실 개선공사 검토	
38	사적 제198호 고양 서오릉 내 관리동 건립공사 검토	
39	사적 제124호 덕수궁 내 수유실 신규설치 검토	
40	사적 제193호 구리 동구릉 내 역사경관림 조성 작업로 개설 검토	
41	사적 제193호 구리 동구릉 내 매표실 주변정비 검토	
42	사적 제199호 서울 선릉과 정릉 내 야간 경관등 전기선로 보수 검토	
43	2015년도 ‘생생문화재 사업’ 및 ‘살아 숨 쉬는 향교·서원만들기 사업’ 추진계획 검토	

### 【보고사항】

44	사적 제16호 경주 월성 문지 및 성벽 발굴조사를 위한 수목정비 계획 보고	
45	사적 제105호 칠백의총 보호구역 내 재난방재관리 시스템 구축 사업 보고	
46	사적 제122호 창덕궁 함원전 장주초석 균열에 따른 긴급조치 계획 보고	
47	문화재 유형별 현상변경(역사문화환경 보존지역) 검토기준 시행 계획 보고	
48	문화재위원회 사적분과 제3차 소위원회 결과 보고	
49	국가지정문화재 현상변경 처리 보고	

## 【 심의사항 】

안건번호 사적 2015-04-001

### 1. 서울 풍납동 토성 사적 추가지정

#### 가. 제안사항

서울특별시 송파구 소재 사적 제11호 「서울 풍납동 토성」의 국가지정 문화재(사적) 추가지정 신청사항을 부의하오니 심의하여 주시기 바랍니다.

#### 나. 제안사유

- 서울 풍납동 토성의 2권역과 3권역에 속하는 10필지 1,415㎡를 추가 지정하고자 하는 사항임
- 2015년 문화재위원회 제1차 회의('15.02.11) 검토를 거쳐 지정예고
  - 지정 예고일 : 2015.2.26.(문화재청 공고 제2015-83호)
  - 지정 예고기간 : 지정 예고일로부터 30일 이상
  - 지정 예고결과 : 제출의견 없음

#### 다. 주요내용

- (1) 신청인 : ○○○
- (2) 대상문화재명 : 서울 풍납동 토성(사적 제11호)
  - 소재지 : 서울시 송파구 풍납동 일원
- (3) 지정신청
  - 기존지정 면적 : 1,224필지 363,521.6㎡
  - 추가지정 신청 면적 : 10필지 1,415㎡
  - 추가지정 후 면적 : 1,234필지 364,936.6㎡
- (4) 지정사유
  - 풍납동 토성 내 2권역(핵심권역), 3권역(백제문화층 유존권역)에 위치하고 있어 향후 풍납동 토성 정비에 중요한 지역이므로 사적 지정 필요

라. 참고사항

(1) 국립문화재연구소 검토의견('15.1.29)

- 풍납토성 내 2권역(핵심권역)에 포함되어 있는 지역은 사적으로 추가 지정하는 것이 타당하며, 3권역(백제문화층 유존권역)에 위치하고 있는 곳은 백제문화층 유존지역으로 향후 유적 보호가 필요한 지역임

마. 의결사항

- 원안가결

서울 풍납동 토성 사적 추가지정 지번별 면적조사

연번	소재지	지번	지목	지번 면적 (㎡)	지정 면적 (㎡)	소유자	
						성명	주소
1	서울시 송파구 풍납동	131-78	대	86	86		
2	"	233-7	대	188	188		
3	"	222-105	대	142	142		
4	"	222-47	대	102	102		
5	"	88-3	대	87	87		
6	"	231-62	대	166	166		
7	"	86-4	대	106	106		
8	"	291-29	대	231	231		
9	"	89-28	대	109	109		
10	"	142-21	대	198	198		
합계				1,415	1,415		

※ Ⅱ-2 1필지, Ⅱ-3권역 3필지, Ⅲ권역 6필지

## 2. 남양주 광해군묘 사적 추가지정

### 가. 제안사항

경기도 남양주시 소재 사적 제363호 「남양주 광해군묘」의 국가지정문화재 사적 추가지정 신청사항을 부의하오니 심의하여 주시기 바랍니다.

### 나. 제안사유

- 남양주 광해군묘 사적(1필지 1,426㎡)을 추가지정 하려는 사항임
  - 지난 사적분과 제2차 회의('15.02.11) 검토결과 “원안가결” 사항임
    - 지정 예고일 : 2015.02.26.(문화재청 공고 제2015-80호)
    - 지정 예고기간 : 예고일로부터 30일 이상
    - 지정 예고결과 : 의견 없음

### 다. 주요내용

- (1) 신청인 : ○○○
- (2) 대상문화재명 : 남양주 광해군묘(사적 제363호)
  - 소재지 : 경기도 남양주시 진건읍 송능리 산59번지 일원
- (3) 신청내용
  - 추가지정 신청 면적 : 1필지 1,426㎡
- (4) 지정신청사유
  - 광해군묘 인접 지역에 대해 문화재구역으로 추가지정하여 조선왕릉의 역사성 회복 및 체계적 보존 관리하기 위함.

### 라. 지정조사보고서

#### □ 조사일 및 조사자

- 조사일자 : 2015. 01. 15(목) / 01.20(화)
- 조사자 : ○○○ 문화재위원, ○○○ 문화재위원, ○○○ 문화재전문위원

### 1. 문화재 종류

- 국가지정문화재 사적 제363호(1991.10.31 지정)

## 2. 문화재 명칭

- 남양주 광해군묘

## 3. 입지 현황 및 역사문화환경

- 남양주시 진건읍 송능리에 위치하고 있는 광해군묘는 북쪽으로 용정리와 영락교회 공원묘역이 있고 남쪽으로는 사릉, 홍유릉이 있으며 서쪽으로는 사능리와 외곽순환도로를 따라 별내지구가 입지하고 있고, 동쪽으로는 남양주시 호평동이 위치하고 있음.
- 광해군묘 일원은 영락공원(공동묘지)으로 가는 도로, 민가, 공장, 임야지가 인접되어 있어 경관이 훼손된 실정임.

## 4. 연혁 유래 및 특징

- 광해군묘
  - 조선 15대 광해군(재위 1608~1623)과 왕비 문성군 부인 유씨(1576~1623)의 무덤이다.
  - 광해군은 선조의 차남이자 서자로써 임진왜란 당시 세자로 책봉된 후 왕위에 올랐으나, 1623년 폐위되어 유배되었다.
  - 1641년 7월 67세로 죽은 뒤 바로 이곳으로 모셔졌다.
  - 봉분 주변에는 곡장이 둘러싸고 있으며, 왕자 묘제의 형식에 따라 비석과 문인석, 장명등, 망주석, 상석이 있다.
  - 묘소에서 앞으로 약70M지점에 재실로 추정되는 흔적들이 남아있다.

## 5. 지정 가치 및 근거기준

- 세계문화유산인 남양주 광해군묘의 효율적인 보존·관리 수행을 위한 사적 추가지정

## 6. 지정 대상 및 범위

- 해당 문화재구역 내부의 사유지
  - 현행 지정면적 : 4필지, 57,742㎡(경기도 남양주시 진건읍 송능리 일대)
  - 추가 지정면적 : 1필지, 1,426㎡(현 문화재구역 인근의 미 지정구역/1구역)
  - 지정 후 면적 : 5필지, 59,168㎡

## 7. 문화재 보존 영향 행위기준(안)

- 추가지정 대상지는 현행 문화재구역 내부에 위치하며 현상변경 허용기준 상 1구역 임.

## 8. 보존 정비 및 활용 착안사항

- 조선왕릉 보존관리 및 활용 기본계획(안) 및 조선왕릉 공개제한지역 개방 로드맵에 따라 보존관리.

## 9. 종합 의견

- 조사지역은 조선의 15대왕 광해군 묘와 인접한 지역으로 문화재구역 확대 지정이 요구되는 지역임.

- 광해군은 선조의 차남이자 서자로써 임진왜란 당시 세자로 책봉된 후 왕위에 올랐으나, 1623년 폐위되어 유배되었다. 이에, 광해군묘는 왕릉 묘제형식이 아닌 왕자묘제의 형식에 따라 조성되었음.
- 현재 광해군묘 주변에는 영락교회 묘지와 농장 및 사유지가 위치해 있어, 광해군묘에 진입을 하려면, 영락교회 묘지 입구로 들어가서, 묘소(광해군묘) 뒤쪽으로 진입을 해야 하는 실정임.
- 만약, 영락교회측에서 입구를 통제하게 되면, 광해군묘에 진입하는 것 자체가 어려운 실정이며, 또한, 진입로가 뒤쪽에 있는 묘소는 조선왕릉 118기(능40, 원14, 묘64, 남한기준) 중 광해군묘가 유일함.
- 조선왕릉관리소에서 2013년 수립한 「조선왕릉 공개제한지역 개방 로드맵」에 따르면, 광해군묘에 대한 전면 개방 계획(2018년)이 수립되어 있기 때문에, 전면부 쪽을 문화재구역으로 확대 지정 한 후 진입로를 만들어 효율적으로 보존 및 관리를 시행하는 것이 필요하다고 사료됨.

마. 추가지정 예고에 따른 소유자 등 의견 : 없음

바. 사적 추가지정 지번별 면적조서

연번	소재지	지번	지목	지번 면적(m <sup>2</sup> )	지정 면적(m <sup>2</sup> )	소유자	
						성명	주소
1	송능리	346-1	전	1,426	1,426		
합계				1,426	1,426		

사. 의결사항

- 원안가결



### 3. 통영 삼도수군통제영 사적 추가지정

#### 가. 제안사항

경상남도 통영시 소재 사적 제402호 「통영 삼도수군통제영」의 국가지정 문화재(사적) 추가지정 신청사항을 부의하오니 심의하여 주시기 바랍니다.

#### 나. 제안사유

- 통영 삼도수군통제영의 영리청 건물과 연결한 부지(1필지, 79m<sup>2</sup>)를 추가 지정하고자 신청한 사항임

#### 다. 주요내용

- (1) 신청인 : ○○○
- (2) 대상문화재명 : 통영 삼도수군통제영(사적 제402호/1998.2.20 지정)
  - 소재지 : 경남 통영시 문화동 62번지 일원
- (3) 신청내용 : 경남 통영시 태평동 368-6(79m<sup>2</sup>) 사적 추가 지정
  - 기 지정 면적 : 60필지 46,604m<sup>2</sup>
  - 추가 지정 신청면적 : 1필지 79m<sup>2</sup>
  - 기 지정면적 지번 분할합병으로 인한 지정면적 변경 : 23필지 46,561m<sup>2</sup>(감 43m<sup>2</sup>)
  - 추가지정 후 조정면적 : 24필지 46,640m<sup>2</sup>
  - 추가 지정 후 면적 : 61필지 46,683m<sup>2</sup>
  - 관리단체 : 경상남도 통영시(통영시장)
- (4) 신청사유
  - 통제영지는 2000년도에 남해안관광벨트사업으로 선정되어 596억원의 사업비를 들여 옛 관아 30여동을 복원하고 2013년도에 낙성식을 가졌음
  - 추가 지정 신청지역은 삼도수군통제영 문화재지역과 접한 노후주택 부지로 영리청 복원 시에는 삼도수군통제영과 인접되어 있어 문화재 주변 경관을 크게 저해할 것으로 판단되므로 사적지 지정 당시 제외되었던 일부 사유지를 금회 추가 지정하여 삼도수군통제영 관리에 만전을 기하고자 함
- (5) 추가지정 예고 결과
  - 예고기간 : 2015.02.24 ~ 2015.03.25
  - 제출의견 : 없음

라. 검토의견

- 금번 추가지정 신청지는 영리청과 연접한 필지로, 통제영 고지도 상에서 관아 건물들이 위치하고 있었던 지역으로 확인되므로 추가 지정하여 관리하는 것이 바람직할 것으로 판단됨

연번	기 지정면적					변경 지정면적				비고
	주소	지번	지목	지정면적 (㎡)	지적면적 (㎡)	지번	지목	지정면적 (㎡)	지적면적 (㎡)	
1	경남 통영시 문화동	6	학	238	238	62	사	22,128	22,128	필지합병 (감64㎡)
2	경남 통영시 문화동	6-1	학	1,349	1,349					
3	경남 통영시 문화동	6-2	대	122	122					
4	경남 통영시 문화동	6-4	대	109	109					
5	경남 통영시 문화동	7	학	5,797	5,797					
6	경남 통영시 문화동	7-2	대	307	307					
7	경남 통영시 문화동	8	대	248	248					
8	경남 통영시 문화동	8-2	학	235	235					
9	경남 통영시 문화동	9-1	대	407	407					
10	경남 통영시 문화동	9-2	대	126	126					
11	경남 통영시 문화동	10-1	전	83	83					
12	경남 통영시 문화동	10-2	대	89	89					
13	경남 통영시 문화동	10-4	대	56	56					
14	경남 통영시 문화동	12-2	전	112	112					
15	경남 통영시 문화동	12-3	전	26	26					
16	경남 통영시 문화동	14	전	16	16					
17	경남 통영시 문화동	14-2	전	83	83					
18	경남 통영시 문화동	15	대	403	403					
19	경남 통영시 문화동	16	대	331	331					
20	경남 통영시 문화동	16-3	대	259	259					
21	경남 통영시 문화동	18	대	99	99					
22	경남 통영시 문화동	19	대	159	159					
23	경남 통영시 문화동	20	대	136	136					
24	경남 통영시 문화동	21	대	124	124					
25	경남 통영시 문화동	21-1	대	38	38					
26	경남 통영시 문화동	57	학	7,095	7,095					
27	경남 통영시 문화동	62	대	3,319	3,319					
28	경남 통영시 문화동	62-2 (산1-12)	임	497	497					
29	경남 통영시 문화동	62-3 (산1-13)	임	239	239					
30	경남 통영시 문화동	62-4 (산1-15)	임	90	90					
31	경남 통영시 문화동	10-3	전	13	13	10-3	전	13	13	변동없음
32	경남 통영시 문화동	17	대	43	43	17	사	43	43	변동없음
33	경남 통영시 문화동	62-1	대	228	228	62-1	사	228	228	변동없음

연번	기 지정면적					변경 지정면적				비고	
	주소		지번	지목	지정면적 (㎡)	지적면적 (㎡)	지번	지목	지정면적 (㎡)		지적면적 (㎡)
34	경남 통영시	문화동	63-1	대	2,114	2114	63-1	사	2,114	2,114	변동없음
35	경남 통영시	문화동	63-7	도	30	30	63-7	사	30	30	변동없음
36	경남 통영시	문화동	64-1	대	648	648	64-1	사	979	979	필지합병 (면적 변동없음)
37	경남 통영시	문화동	64-6	대	131	131					
38	경남 통영시	문화동	64-7	도	49	49					
39	경남 통영시	문화동	64-8	대	151	151					
40	경남 통영시	문화동	64-3	대	1,782	1,782	64-3	사	1,782	1,782	변동없음
41	경남 통영시	문화동	381-1	도	243	243	381-1	사	243	243	변동없음
42	경남 통영시	문화동	381	도	497	61	381-3	사	64	64	필지분할 (증3㎡)
43	경남 통영시	문화동	385	도	2,752	230.5	385-1	사	249	249	필지분할 (증18.5㎡)
44	경남 통영시	문화동	392-2	도	1,516	1,516	392-2	사	1,516	1,516	변동없음
45	경남 통영시	태평동	223	대	112	112	365	사	8,595	8,595	필지합병 (면적 변동없음)
46	경남 통영시	태평동	352-1	대	93	93					
47	경남 통영시	태평동	352-3	대	69	69					
48	경남 통영시	태평동	352-4	전	79	79					
49	경남 통영시	태평동	357-1	대	43	43					
50	경남 통영시	태평동	365	학	8,199	8,199					
51	경남 통영시	태평동	352-2	도	17	17	352-2	도	17	17	변동없음
52	경남 통영시	태평동	353-4	도	17	17	353-4	도	17	17	변동없음
53	경남 통영시	태평동	353-5	도	43	43	353-5	도	43	43	변동없음
54	경남 통영시	태평동	360-2	대	20	20	360-2	사	20	20	변동없음
55	경남 통영시	태평동	367-1	대	5,745	5,745	367-1	사	5,745	5,745	변동없음
56	경남 통영시	태평동	367-2	도	50	50	367-2	사	50	50	변동없음
57	경남 통영시	태평동	368-1	중	625	625	368-1	사	625	625	변동없음
58	경남 통영시	태평동	368-3	도	274	274	368-3	사	274	274	변동없음
59	경남 통영시	태평동	372-2	대	936	936	372-2	사	936	936	변동없음
60	경남 통영시	태평동	686-3	도	850	850	686-3	사	850	850	변동없음
61	경남 통영시	태평동					368-6	대	79	79	금회 추가지정
계			60필지		49,561	46,603.5	24필지		46,640	46,640	

마. 지정조사보고서('14.02.03/문화재위원 ○○○, ○○○, 전문위원 ○○○)

(1) 문화재 종류

- 사적 제402호(1998.2.20 지정)

(2) 문화재 명칭

- 통영 삼도수군통제영(統營 三道水軍統制營)
  - 통영 삼도수군통제영의 영역 내를 추가 지정하는 것이므로, '통영 삼도수군 통제영'으로 지칭하는 것이 적절함

(3) 문화재 현황

○ 입지 현황 및 역사문화환경

- 통제영은 조선시대 삼도수군통제영이 있었던 자리로, 1604년에 설치되어 1895년 폐영될 때까지 경상·전라·충청의 삼도수군을 지휘하던 본부였음
- 임진왜란 때 제1대 수군통제사로 임명된 전라좌수사 이순신장군이 한산도에 설치했던 본부가 최초의 통제영이었으며, 충무공 이순신이 떠난 정유재란 이후 여러 곳으로 옮겨지다 지금의 통영시 두룡포에 자리를 잡았음

○ 연혁 유래 및 특징

- 현재의 통제영이 1998년 2월 사적으로 지정된 이후, 2002년 10월 국보 제305호인 세병관이 지정되었음
- 이를 중심으로 2013년 596억원의 사업비를 들여 운주당, 백화당 등 주요 관아 30여채를 새로 지어 통영 삼도수군통제영을 복원 완료함

(4) 추가지정 가치 및 근거기준

- 추가 지정 신청지역은 삼도수군통제영 문화재구역과 접한 노후주택 부지로 향후 영리청 정비 시에는 삼도수군통제영과 인접되어 있어 문화재 주변 경관을 저해할 것으로 판단되어 인접한 필지와 포함하여 반드시 정비가 되어야 할 지역으로서 추가 지정하여 보존관리하는 것이 적절할 것으로 판단됨

(5) 추가 지정면적 검토

- 신청면적 : 1필지 79㎡(경상남도 통영시 태평동 368-6번지)

연번	소재지	지번	지목	지적면적 (㎡)	지정면적 (㎡)	소유자		비고
						성명	주소	
1	경상남도 통영시 태평동	368-6	대	79	79			



【 통영 삼도수군 통제영 지정 현황 】



【 금회 추가지정 신청지역 】



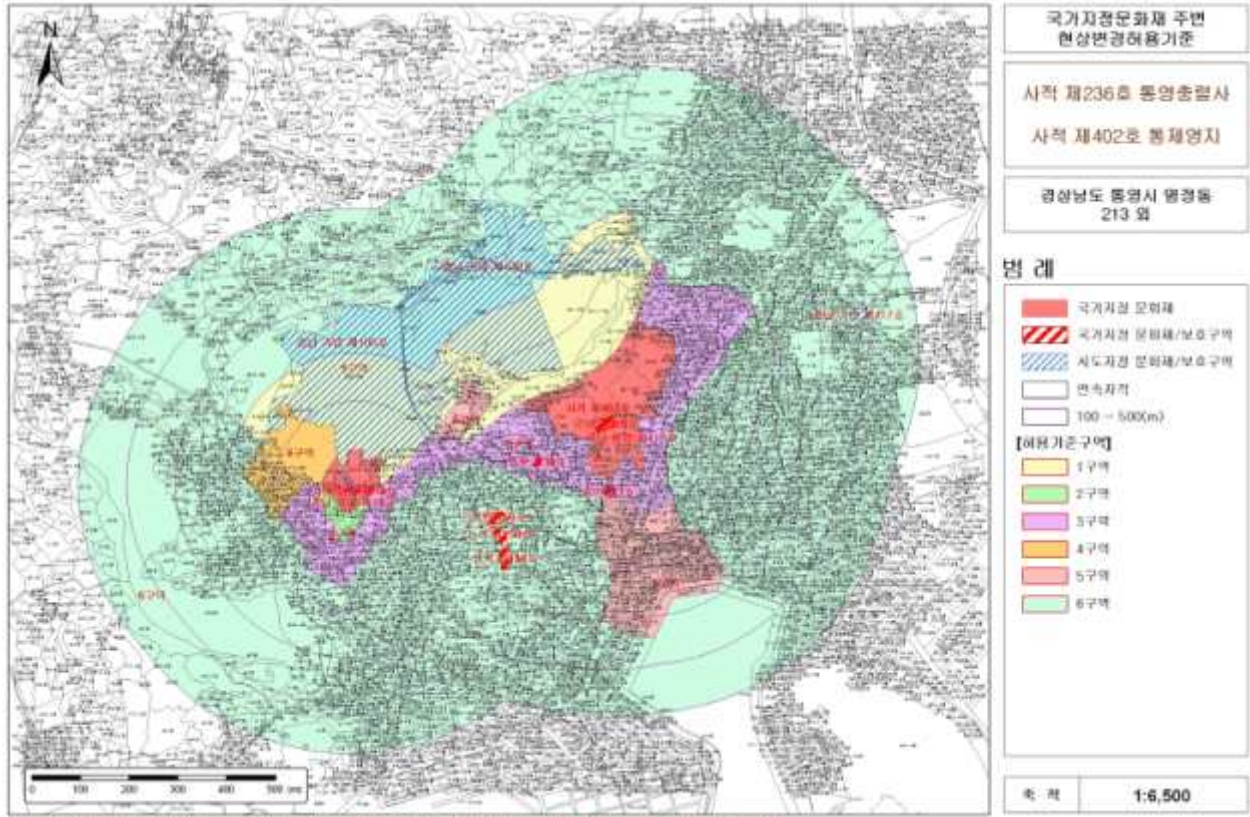


【 1865년 지방지도(통영지도, 규장각 소장) 】

(6) 문화재 보존영향 행위기준

- 금회 추가 지정 신청된 면적만큼 통영 삼도수군통제영 주변 역사문화환경 보존지역 범위를 확대하여 조정할 필요가 있음
- 사적 제236호 통영충렬사, 사적 제402호 통제영지

구분	현상변경허용기준		비고
	평지붕	경사지붕(10:3 이상)	
1구역	○ 보존구역		
2구역	○ 건축물 최고높이 5m 이하	○ 건축물 최고높이 7.5m 이하	
3구역	○ 건축물 최고높이 8m 이하	○ 건축물 최고높이 11m 이하	
4구역	○ 건축물 최고높이 11m 이하	○ 건축물 최고높이 14m 이하	
5구역	○ 건축물 최고높이 17m 이하	○ 건축물 최고높이 21m 이하	
6구역	○ 통영시 도시계획조례 등 관련 법률에 따라 처리		
공통사항	○ 기존 시설물 범위 내 개·재축은 허용한다. ○ 건축물 최고높이는 옥탑, 계단탑, 승강기탑, 망루, 장식탑 등 기타 이와 유사한 것을 포함한 높이로 한다.		



### (7) 보존 정비 및 활용 착안사항

- 일제에 의해 훼손된 통제영 내 관아를 복원정비하여 역사·문화관광지로 조성하고자 2000년부터 2013년까지 남해안관광벨트사업으로 삼도수군통제영 복원사업 추진을 완료하였음
- 현재 삼도수군통제영 주변지역에 벽수광장 및 12공방 전시·판매장 조성, 남문복원 등을 내용으로 하는 통제영 거리조성 사업을 추진 중에 있으며 2017년까지 완료 예정임
- 금회 추가 지정되는 1필지는 향후 영리청 정비사업과 연계하여 정비 활용할 필요가 있음

### (8) 종합의견

- 추가 지정 신청지역은 삼도수군통제영 내 영리청과 연접한 필지의 노후주택 부지로 통제영 고지도 상에서 관아 건물들이 위치하고 있었던 지역으로 확인되므로 추가 지정하여 관리하는 것이 바람직함

## 바. 참고사항

### (1) 경상남도 관계전문가 현지조사의견('14.07.08/○○○, ○○○, ○○○)

- 지정구역과 인접하여 위치하고 있는 1필지 79㎡의 신청대지를 지정구역으로 편입하여 문화재 보존관리에 만전을 기하는 것이 바람직함

**(2) 경상남도 문화재위원회 심의결과('14.11.28)**

- 출석위원 : 김태중, 남재우, 박종익, 이영식, 이범홍, 이호열, 임학중, 조영제
- 심의결과 : 가결(문화재 보존을 위하여 지정구역 확대가 필요함)

**(3) 문화재위원회 사적분과 검토결과('15.02.11)**

- 출석위원 : 김정배, 고혜령, 김권구, 김원, 박소현, 손영식, 최성락
- 검토결과 : 원안가결(관리단체는 현행대로 통영시로 할 것)

**사. 의결사항**

- 원안가결



## 4. 창경궁 주변 가설 건축물 신축

### 가. 제안사항

서울특별시 종로구 소재 사적 제123호 「창경궁」 주변에 가설 건축물을 신축하고자 국가지정문화재 현상변경등 허가신청한 사항을 부의하오니 심의하여 주시기 바랍니다.

### 나. 제안사유

- 서울대병원내에 첨단외래센터 건립공사를 위하여 창경궁 주변에 공사를 위한 현장가설사무소를 신축하려는 사항임.

### 다. 주요내용

- (1) 신청인 : ○○○
- (2) 대상문화재명 : 창경궁(사적 제123호)
  - 소재지 : 서울시 종로구 창경궁로 185(와룡동 2-1)
- (3) 신청내용<공사현장 가설사무소 신축>
  - 위치 : 서울시 종로구 대학로 101 서울대병원 내(문화재보호구역으로부터 약 85m 이격/1구역)
  - 사업내용

구분	A동(현장사무실)	B동(현장사무실)	비고
대지면적	239.5㎡	37.8㎡	
건축 규모	지상 2층	지상 2층	
건축 면적	239.5㎡	37.8㎡	
연면적	479.0㎡	75.8㎡	
건물 높이	6.6m	6.6m	
건축 구조	조립식 경량철골조	조립식 경량철골조	

**라. 참고사항**

**(1) 현지조사의견('15.04.02/문화재전문위원 ○○○)**

- 신청지역은 창경궁 문화재지역으로부터 85m 이격되어있고 서울대학교 경내로 주변에 서비스센터 빌딩 등 기존건물이 많고, 첨단외래센터 건립이 완료되면 철거되는 가건물로 문화재 영향에 미치는 영향은 미미 할 것으로 판단됨.
- 단, 첨단외래센터 건립허가가 근대문화재분과에 문화재현상변경 신청 중에 있으므로 심의결과와 연계하여 처리해야 할 사항임.

**(2) 대한의원 주변 첨단외래센터 건립사업 개요 및 추진경과**

- ① 신청인 : 서울대메디컬허브주식회사(서울시 강남구 언주로 726)
- ② 대상문화재명 : 대한의원(사적 제248호)
  - 소재지 : 서울시 종로구 연건동 28
- ③ 변경 신청내용
  - 위치 : 서울시 종로구 연건동 28-21번지
  - 신청내용 : 첨단외래센터 건립
    - 신청인 변경 (서울대학교병원 → 서울대메디컬허브 주식회사)
    - 허가기간 연장 (2015.06.30 → 2018.06.30)
    - 건축계획변경

구분	당초 허가('12.8.3)	금회 변경 신청('15.3.28)	비고
건축면적	771.89㎡	771.89㎡	
연 면 적	54,885.71㎡	49,460.93㎡	
규 모	지하6층, 지상1층	지하6층, 지상1층	
최고높이/깊이	8.0m / 26.69m	5.5m / 26.69m	
이격거리	문화재구역 : 5m (대한의원 : 21.5m)	문화재구역 : 5m (대한의원 : 21.5m)	
외부마감	THK24 복층유리, 세라믹타일	THK24 복층유리, 세라믹타일, U-GLASS	

- 현상변경허용기준 : 문화재구역에서 20m까지 원지형보존, 20~100m 심의구역
- ④ 향후계획
  - 근대문화재분과 문화재위원회 심의('15.4.14)

**바. 의결사항**

- 원안가결

## 5. 종묘 내 율곡로 도로구조 개선공사(허가사항 변경허가)

### 가. 제안사항

서울시 종로구 소재 사적 제126호 「종묘」 내 율곡로 도로구조 개선공사와 관련하여 입·출구부를 당초 벨마우스식에서 면벽식으로 디자인을 변경하고, 창덕궁 및 종묘 연결로에 전망대를 설치하고자 국가지정문화재 현상변경 허가사항 변경허가 신청한 사항을 부의하오니 심의하여 주시기 바랍니다.

### 나. 제안사유

- 창경궁과 종묘사이 율곡로 도로구조개선사업과 관련하여 당초에 터널입구를 벨마우스식으로 현상변경허가('11.01.18)를 하였으나 서울특별시에서 면벽식으로 디자인 변경하고, 창덕궁 및 종묘 연결로에 전망대를 설치하고자 하는 사안임.
- 동 건물 사적분과 문화재위원회 심의('12.04.18)결과 터널변경 디자인은 같은 지점(근거리, 원거리, 위)에서 시물레이션 보완 후 재심의 하기로 하여 관련 자료를 보완하여 재심의요청하는 것임

### 다. 신청내용

(1) 신청인 : ○○○

(2) 대상문화재명 : 종묘(사적 제126호)

○ 소재지 : 서울시 종로구 훈정동 1-2번지

(3) 기 허가사항

○ 공사기간 : 2010.10.11 ~ 2017.12.31

○ 규모 : 연장 820m, 폭 28.6~33.7m (왕복 6차로)

○ 도로확장 : 폭 23m(4차로) → 28.6m ~ 33.7m

○ 지하차도 연장 : 342m / box : 300m, L형 옹벽 : 32m, 폭 28.9m

○ 사고석 담장 : 496m를 원지반에 설치하고 터널지반 1.12m 계획고 인하

○ box 상부 흩덮기 후 수목식재 및 문화재 복원

- 수림 형성 : 교목이식 325주, 교목제거 245주, 교목식재 378주(관목제외)

- 북신문 복원 (1칸×1칸, 3량가) , 사고석 담장(해체L=644m, L=496m) 복원

- 황토포장 : 680.30m<sup>2</sup>
- 터널상부 수목식재는 담장 원지반 복원으로 1.5m 복토 조정
- 전기실을 창덕궁 측에서 종묘 측으로 규모를 축소하여 설치
- (4) 변경신청 내용
  - 지하차도 터널 입·출구 외관 디자인 변경
    - 변경내용 : 벨마우스식→면벽식
    - 사유 : 주변 경관과 어울리는 입·출구부 디자인으로 변경
  - 창덕궁 및 종묘 구간에 터널위로 순라길
    - 당초 : 주변 궁궐 및 종묘의 전체적인 순라길 조성 계획시 검토
    - 변경 : 창덕궁 터널 위로 순라길 및 관람객 전망대 설치

※ 경과사항

- 종로구 및 북촌한옥마을가꾸기회에서 서울시에 터널 입·출구 디자인 변경을 서울시에 요청
- 서울시에서 문화재청에 터널외관 디자인 변경 심의요청
- 문화재위원회 심의('12.04.18)결과 터널변경 디자인은 같은 지점(근거리, 원거리, 위)에서 시뮬레이션 보완 후 재심의

라. 의결사항

- 조건부가결
  - 디자인 등에 관련하여 전문가 자문을 받아 시행할 것

## 6. 김포 문수산성 내외 데크 설치

### 가. 제안사항

경기도 김포시 소재 사적 제139호 「김포 문수산성」 내외 데크 설치를 위하여 국가지정문화재 현상변경등 허가신청한 사항을 부의하오니 심의하여 주시기 바랍니다.

### 나. 제안사유

- 김포 문수산성 사적 지정구역 내외에 문화재 및 산림훼손 방지를 위하여 데크를 설치하려는 사안임.

### 다. 주요내용

- (1) 신청인 : ○○○
- (2) 대상문화재명 : 김포 문수산성(사적 제139호)
  - 소재지 : 경기도 김포시 월곶면 포내리 산36-1번지
- (3) 신청내용<데크 설치>
  - 위치 : 경기도 김포시 월곶면 성동리 212-13번지(문화재구역 내외)
  - 사업내용
    - 등산로 정비 L=176m, B=1.8m, 데크설치 A=500m<sup>2</sup>

### 라. 의결사항

- 부결
  - 문화재 보존관리 및 역사문화환경 저해

## 7. 서울 의릉 주변 공동주택 신축(허가사항 변경허가)

### 가. 제안사항

서울특별시 동대문구 소재 사적 제204호 「서울 의릉」 주변에 공동주택을 신축하고자 국가지정문화재 현상변경등 허가사항 변경허가 신청한 사항을 부의하오니 심의하여 주시기 바랍니다.

### 나. 제안사유

- 서울시 동대문구 서울 의릉 문화재보호구역으로부터 50m 이격된 2구역(서울시 문화재보호조례 등 관련 법률에 따라 처리)에 공동주택 신축을 하고자 신청한 사항임.
- '11년 12월에 문화재심의 시 조건부(표본 발굴조사) 허가된 사항으로 사업 계획을 변경하고자 신청한 사항임.

### 다. 주요내용

- (1) 신청인 : 최○○
- (2) 대상문화재명 : 서울 의릉(사적 제204호)
  - 소재지 : 서울시 성북구 화랑로 32길 146-20
- (3) 신청내용<공동주택 신축>
  - 위치 : 서울시 동대문구 이문동 257-42번지 일대(문화재구역과 연결한 2구역(서울시 문화재보호조례 등 관련 법률에 따라 처리))
  - ※ 공통사항 : 아파트 신축 및 재건축(재개발)은 문화재청 별도 심의
  - 사업내용

구분	변경전	변경후	비고
사용부지	94,284㎡	116,586㎡	증)22,302㎡
건축면적	20,001.47㎡	26,136.91㎡	증)6,135.44㎡
용적률	239.64%	232.85%	감)6.79%
규모	지상27층 35개동	지상27층 40개동	증)5개동
최고높이	80.55m	79.80m	감)0.75m
세대수	2,429세대	2,903세대	증)474

※ 변경사유 : 서울시 고시 제2014-209호 이문·휘경 재정비 촉진지구 계획 변경으로 인하여 용적률 및 실사용 부지면적 변경

**라. 참고사항**

**(1) 현지조사의견('15.04.01/문화재위원 ○○○, 전문위원 ○○○)**

- 본 신청지는 사적 제204호 서울 의릉 현상변경허용기준 2구역으로 공동주택에 대한 개별심의 대상이며, 2011년 허가사항을 변경허가 신청한 사항임
- 본 사업은 대단위 아파트 신축사업으로 능침에서 조망권은 가지되지 않고 건물 최고 높이는 80.55m에서 79.80m로 감소가 되나, 35개동에서 40개동으로 늘어나고 아파트 조성부지가 넓어지므로 심도있는 검토가 필요할 것으로 판단됨

**(2) 사업추진 경과**

연번	추진일자	추진내용
1	'09.09.09	1차 문화재심의-보류
2	'09.10.14	2차 문화재심의-부결
3	'09.11.11	3차 문화재심의-보류
4	'09.12.09	4차 문화재심의-조건부허가(시굴조사)
5	'10.03.11	사업시행인가(허가) 승인
6	'11.01.14	5차 문화재심의-허가(시굴조사)
7	'11.12.14	6차 문화재심의-조건부허가(표본 발굴조사)
8	'13.07.01	서울시장 현장 실사(공공건축가 지원결정)
9	'14.08.21	재정비촉진계획 변경 결정(서울시 고시 제2014-290호)

**바. 의결사항**

- 보류
  - 현지조사 후 재검토

## 8. 화성 당성 주변 근린생활시설 신축

### 가. 제안사항

경기도 화성시 소재 사적 제217호 「화성 당성」 주변 근린생활시설 신축을 위하여 국가지정문화재 현상변경등 허가신청한 사항을 부의하오니 심의하여 주시기 바랍니다.

### 나. 제안사유

- 화성 당성 주변에 근린생활시설을 신축하려는 사항임

### 다. 주요내용

- (1) 신청인 : ○○○
- (2) 대상문화재명 : 화성 당성(사적 제217호)
  - 소재지 : 경기도 화성시 서신면 상안리 산32
- (3) 신청내용<근린생활시설(4동) 신축>
  - 위치 : 경기도 화성시 송산면 칠곡리 137-6번지외 2(문화재구역으로부터 240m 이격)
  - 사업내용

구 분	기 건축허가사항 (화성시 허가)	'12.11차회의 "불허"	금회 신청 사항	비 고
대지면적	5,924㎡	5,924㎡	8,669㎡	
건축면적/연면적	1,968㎡	1,962.5㎡	1,877.06㎡	85.44㎡ 감
규모	4동, 1층	5동, 1층	4동, 1층	1동 감
구조	철골조	철골조	철골조	조경1식
최고높이	5.9m	7.9m	8m	0.1m 증
용도	근린생활시설	공장	근린생활시설	

※ 절토량 96,437.50㎥, 수목식재 : 잣나무 h1.5~2m 982주



## 라. 참고사항

### (1) 현지조사의견('15.04.03/문화재전문위원 ○○○)

- 본 건물은 화성 당성에서 240m 이격된 1구역(보존구역)에 근린생활시설 4개동 전체 면적:1877.06㎡ (137-7번지(1동:493.48㎡, 2동:493.48㎡, 3동:494.10㎡)/137-6번지(1동:396.00㎡)), 높이:8m를 신축하고자 하는 것으로서, 2004년도 행정착오에 의해 영향검토 없이 건축허가를 득했음.
- 그러나 이후에도 현상변경에 대한 허가 없이 지형을 훼손하여 문화재보호법 위반으로 고발조치 된 후, 벌금형으로 사건은 완료되고, 2004년도 허가받은 내용을 변경하여 현상변경 신청된 사안임.
- 본 신축 건축물은 화성당성에서 직접 인지되지는 않으나, 역사문화환경에서 중요시 하는 지형은 훼손된 상태로 역사문화환경에 미치는 영향은 크다고 할 것임.
- 따라서 본 건물에 대하여는 향후 유사한 사안이 발생할 경우까지 포함하여 문화재위원회의 심도있는 논의가 필요한 것으로 판단됨.

### (2) 그간경과

- 2003.10월 : 건축허가 신청(사업시행자)
- 2004.03월 : 건축허가 통보(화성시)
- 2006.17월 : 건축물 착공신고
- 2011.10월 : 설계변경에 따른 국가지정문화재 현상변경 등 허가 신청
- 2011.10월 : 문화재 보존 영향 미검토 사실여부 확인 요청(문화재청→경기도)
- 2011.12월 : 문화재 보존 영향 미검토 확인 결과 송부(경기도→문화재청)
  - 화성시에서 문화재와의 영향거리 잘못 산정하여 일반협의 처리
- 2012.02월 : 문화재 보존 영향 미검토 관련 조사 요청(문화재청→경기도, 화성시)
- 2012.14월 : 조사결과 보고(화성시 감사담당관실→문화재청)
  - 관련법 협의 소홀에 따른 담당자 구두경고 및 주의 조치
- 2012.10월 : 설계변경에 따른 국가지정문화재 현상변경 등 허가 재신청
- 2012.11.14. : 제11차회의 부결 “문화재 주변 역사문화환경 훼손 우려”
- 2012.11.20. : 행정심판 청구“국가지정문화재 현상변경 거부처분 취소청구”
- 2013.04.23. : 행정심판 재결(문화재청 승소)
- 2014.10.23. : 문화재 보호법 위반에 따른 고발(화성시청)
- 2015.02.12. : 문화재보호법위반 벌금 납부(이○○)

## 마. 의결사항

### ○ 조건부가결

- 최초 허가받은 대지에만 건축할 것(136-7번지, 3동)
- 절개된 대지는 수목으로 차폐할 것
- 절개면(법면) 보강에 대해서는 관계전문가 자문을 받아 설계하며 문화재청의 승인을 받아 시행할 것

## 9. 연천 전곡리 유적 내 연천 전곡리 구석기 축제 개최

### 가. 제안사항

경기도 연천군 소재 사적 제268호 「연천 전곡리 유적」 내 연천 전곡리 구석기 축제 개최를 하고자 국가지정문화재 현상변경 허가신청한 사항을 부의하오니 심의하여 주시기 바랍니다.

### 나. 제안사유

- 연천 전곡리 유적 내 연천 전곡리 구석기 축제를 개최하려는 사항임
- 지난 사적분과 제3차회의('15.03.11)에서 부결 “모노레일 설치 운영은 해당 유적지의 성격과 맞지 않음”된 사안을 사업계획을 변경하여 재신청한 사항임.

### 다. 주요내용

- (1) 신청인 : ○○○
- (2) 대상문화재명 : 연천 전곡리 유적(사적 제268호)
  - 소재지 : 경기도 연천군 전곡읍 양연로 1510 일원
- (3) 신청내용<연천 전곡리 구석기 축제 개최>
  - 위치 : 경기도 연천군 전곡읍 양연로 1510 일원(지정구역 내)
  - 내용
    - 제23회 연천 전곡리 구석기 축제
    - 기간 : 2015.5.1. ~ 2015.5.5.(5일간) / 예산액 : 679백만원(군비)
    - 내용 : 환영마당, 체험마당, 공연마당, 연천마당, 행사지원센터 운영, 몽골텐트(3×3, 5×5, 10×5) 250여개 설치, 유적출입구 랜드마크 설치, 안내판 및 현수막 설치, 무대설치(가로19.045×높이10.187), 이동화장실 등 시설물 설치

## 라. 참고사항(축제 행사 및 시설물 설치 계획 내용)

### (1) 공간구성 및 행사요약

마당별	행 사 내 용
환영마당	안내센터(종합, 관광), 구석기퍼레이드, 자원봉사센터, 구석기터널
구 석 기 체험마당	세계구석기체험마을, 구석기 바비큐, 구석기 퍼포먼스, 고고학 체험코스, 소규모 체험관, 구석기놀이동산(에어바운스 등 4식) 등
경연행사	구석기의상콘테스트, 축제사진콘테스트, 구석기사냥대회 등
공연마당	개막 공연, 지역문화공연, 어린이 이벤트 공연 등
연천마당	농·특산물판매, 농경생활체험, 지역문화전시, 축제음식점 등
부대행사	연천관광투어, 구석기둘레길, 국제학술세미나 등
행사지원	운영본부, 의료센터, 프레스센터, 미아/분실물상황실, 이동(소방)파출소 교통상황실, 축제평가본부, 환경상황실, 안전상황실 등

### (2) 행사장 물품배치계획

구분	프로그램명	장소	물품내역
환영마당	종합안내센터, 안전상황실, 미아보호소 등	정문입구	몽골텐트(3×3) 12동 몽골텐트(5×5) 2동 몽골텐트(10×5) 2동
축제안내	구석기도장찍기 등 4종	중앙 잔디밭	몽골텐트(5×5) 4동 몽골텐트(10×5) 2동
연천마당1	연천관광안내센터 외 2	휴게실 옆	몽골텐트(3×3) 3동 몽골텐트(10×5) 4동
연천마당2	농특산물판매장 외 3	정문입구잔디밭	몽골텐트(3×3) 52동 몽골텐트(5×5) 27동
체험마당	세계구석기체험마을 외 14	중앙 잔디밭	몽골텐트(3×3) 6동 몽골텐트(5×5) 34동
공연마당	주무대 공연 외 4	불거리 존 옆	주무대160m <sup>2</sup> 몽골텐트(3×3) 10동 몽골텐트(5×5) 43동
축제운영본부	축제상황실 외 9	사업소 옆	몽골텐트(5×5) 15동
교통주차용역	통합주차상황실 외 10	정문 건너편	몽골텐트(3×3) 7동 몽골텐트(5×5) 14동

### (3) 장치 장식물 설치계획

구분	위치	내용
랜드마크	체험존 출입구	· 전곡리안 아치(제23회 축제 설치시설물 재활용)
공연무대	잔디광장	· 구석기축제에 맞는 분위기로 연출하여 제작 · 구석기 불거리 존 옆 설치
종합배치도	행사장 내부	· 행사장 전체를 안내할 수 있는 대형 조감도 설치 · 이동화장실 벽면을 활용하여 배치도 및 동선 안내표지판 활용
유도사인 (안내판)	행사장 내부	· 각 프로그램 별 이동 동선 안내 · 원시적인 느낌의 간단한 조형물 형태로 설치
	행사장 외부	· 국도 3호선 및 37호선 행사장 안내(교통시설물 겸용) · 주차장 및 행사장 차량 이동 동선 안내
현수막	행사장 내부	· 각 부스 별, 프로그램 별 통일된 디자인으로 설치
	행사장 외부	· 관내 : 지역 단체 및 업체 협찬 설치 · 육교 및 대형광고판에 설치
가로배너	행사장 내·외부	· 외부 지역에서 행사장 까지 유도할 수 있도록 설치, 축제장 내부 배너기설치

### (4) 시설 설치 운영계획

기초시설	전기시설	· 분전반 14개소 200kw, 고정건물 2동 20kw
	수도시설	· 고정식 수도시설 3개소(24개) · 행사장 내부 음식점 부지 13개 · 기타 행사장 내부 4개소
	화장실	· 3개소 (행사장 입구 및 음식점 부지, 토층전시관)
	휴게시설	· 벤치 및 간이의자 20개소 250여개
	전시시설	· 간이유적관, 토층전시관
	주차시설	· 행사장 입구 주차장(VIP 및 장애인주차장으로 사용) · 출연진 주차장 : 행사장 내부 조성 부지
임시시설	화장실	· 모바일화장실 7동(일반화장실 4동, 여성전용 2동, 장애인 1동), · 주차장 임시화장실 5동 설치
	응급시설	· 응급의료센터 2개소 및 구급차 1대 배치(보건의료원 협조) · 수유방 1개소, 119안전센터 및 소방차, 구급차 배치

### (5) 안전대책 관리

- 통제기간 : 2015. 5. 1~ 5. 5(5일간)
- 근무시간 : 24시간
- 근무장소 : 주공연장 1개소(유적지내 잔디광장)  
출입문 4개소(주진입로, 박물관매표소, 맨하탄동문, 사랑교후문)
- 근무인원 : 54명(경찰 15, 자원봉사10, 대행사18, 전문경비 4, 공무원4)
- ※ 공무원은 상황에 따라 추가배치(연천군청 안전행정과)

마. 의결사항

- 원안가결

## 10. 정읍 황토현 전적 내외 동학농민혁명 기념공원 조성

### 가. 제안사항

전라북도 정읍시 소재 사적 제295호 「정읍 황토현 전적」 내외에 동학농민혁명 기념공원을 조성하고자 국가지정문화재 현상변경등 허가신청한 사항에 대하여 부의하오니 심의하여 주시기 바랍니다.

### 나. 제안사유

- 정읍 황토현 전적 내외 동학농민혁명 기념공원 조성 행위가 문화재 보존 관리에 미치는 영향을 심의하고자 하는 사항임
- ※ 2015년도 제2차 사적분과에서 기념공원 기본계획 검토 시(2015.02.11) 관계 전문가의 현지지도를 받아 사업을 추진하는 조건으로 가결된 바 있음.

### 다. 주요내용

- (1) 신청인 : 김○○
- (2) 대상문화재명 : 정읍 황토현 전적(사적 제295호)
  - 소재지 : 전북 정읍시 덕천면 하학리 24-3 외
- (3) 신청내용<동학농민혁명 기념공원 조성>
  - 위치 : 전북 정읍시 덕천면 동학로 743 일원(문화재구역 내외)
  - 내용
    - 부지면적 : 304,683m<sup>2</sup>
    - 공원조성
      - 식재 : 기억의들판(경작지, 습지원, 야생화 등), 사발통문광장(감나무), 동학혁명의 길(팽나무, 느티나무 등), 차폐림(대나무, 메타세콰이어), 건물 주변(향토수종), 주차장(레인가든), 캠핑장(느티나무, 팽나무, 단풍나무), 기념식수 이식지, 수림복원 식재지
      - 구조물 : 울림의 기둥(h=4.5m, 90개), 사발통문기둥(이설), 논둑, 농민의 벽, 앓음벽, 전시벽, 산석치장벽, 데크, 캠핑데크, 방죽, 둠벙, 연못, 계단, 목교, 보행교, 수로, 캠핑장 문주, 배수시설 등
      - 시설물 : 의자, 안내판, 목책, 쓰레기분리수거장, 농기구보관함 등

- 포장 : 마사토, 반경화흙포장, 잔디블럭, 소형고압블록, 인조화강석블럭, 화강석판석, 아스콘, 목재포장, 쇠석갈기 등

- 건축물

구분	전시 및 연구동	연수동	방문자센터	편의시설동	캠핑장 공동시설
면적	1,718.31㎡	2,364.24㎡	188.76㎡	152.63㎡	222.99㎡
높이	5m	5m	5m	5m	5m
구조	철근콘크리트조	철근콘크리트조	철근콘크리트조	철근콘크리트조	철근콘크리트조

라. 참고사항

(1) 현지조사의견('15.03.10/문화재위원 ○○○, ○○○)

- 공원 조성에 따른 부대시설은 실시설계 시 관계전문가의 자문을 받아 시행할 것.
- 보호구역 내에 계획된 울림의 기둥 설치의 적정성에 대해서는 문화재위원회 심의가 필요함.
- 기타 도로 및 산책로 개설 시 현상변경심의회가 필요함.

마. 의결사항

- 조건부가결
  - 울림의 기둥은 재료, 높이, 위치, 간격 등에 대해서 전문가 자문을 받아 실시할 것



## 11. 강릉 굴산사지 내 부도 주변 토층 조사

### 가. 제안사항

강원도 강릉시 소재 사적 제448호 「강릉 굴산사지」 내 강릉 굴산사지 부도 (보물 제85호) 주변 토층 조사를 하고자 국가지정문화재 현상변경 허가신청한 사항에 대하여 부의하오니 심의하여 주시기 바랍니다.

### 나. 제안사유

- 강릉 굴산사지 내 부도 주변 토층조사 행위가 문화재 보존관리에 미치는 영향을 심의하고자 하는 사항임

### 다. 주요내용

- (1) 신청인 : ○○○
- (2) 대상문화재명 : 강릉 굴산사지(사적 제375호)
  - 소재지 : 강원도 강릉시 구정면 학산리 597번지
- (3) 신청내용<강릉 굴산사지 부도 주변 토층조사>
  - 위치 : 강원도 강릉시 구정면 학산리 731전(문화재구역)
  - 내용
    - 승탑지 하부 유구와 승탑과의 관계 확인을 위한 토층조사(보호 울타리 내부)
    - 트렌치 면적 : 3m(가로)×1.5m(세로)×50cm(깊이)
    - 조사기간 : 2015.4.22 ~ 2015.8월(4개월)

### 라. 의결사항

- 원안가결

## 12. 경주 대릉원 일원 내 종각설치 및 주변정비

### 가. 제안사항

경상북도 경주시 소재 사적 제512호 「경주 대릉원 일원」 내 종각설치 및 주변정비를 위하여 국가지정문화재 현상변경 허가신청한 사항을 부의하오니 심의하여 주시기 바랍니다.

### 나. 제안사유

- 경상북도 경주시 소재 사적 제512호 「경주 대릉원 일원」 내 종각설치 및 주변정비가 문화재 보존관리에 미치는 영향을 심의하고자 하는 사항임.
- 2012년 사적분과 9차 위원회('12.09.12)에서 종각건립, 광장포장, 친수공간 조성 등에 대한 심의결과 역사문화환경 훼손 우려로 부결되었음
- 2012년 사적분과 12차 위원회('12.12.12)에서 종각건축 및 부대공사 등에 대한 심의결과 문화재의 역사문화환경 훼손 우려로 부결되었음.

### 다. 주요내용

- (1) 신청인 : ○ ○ ○
- (2) 대상문화재명 : 경주 대릉원 일원(사적 제512호)
  - 소재지 : 경북 경주시 노동동 261번지 등
- (3) 신청내용<종각 설치 및 주변공사>
  - 위치 : 경북 경주시 노동동 2,3,5-1,280-1번지(노동동 고분군 내)
  - 사업내용
    - 종각 설치
      - 구조/높이 : 한식목구조 / 높이 10.4m
      - 종각규모 : 69.56㎡ (8.34×8.34m)
      - 기초규모 : 169.52㎡ (13.02×13.02m)
    - 주변정비 : 잔디블럭포장(170.14㎡)
  - \* 종각건립 후 대종(종신고 2.97m, 무게 18.9톤 이상) 설치

## 라. 참고사항

### (1) 현지조사의견('15.04.01/문화재전문위원 ○○○)

- 본 건물은 경주 대릉원 지정구역(노동동 고분군) 내, 건축면적 : 69.56㎡, 높이 : 10.4m의 종각을 설치하고자 하는 것으로서, 고분과 종각의 문화재적 성격이 너무 상이하며, 그 규모가 커 문화재에 미치는 영향이 클 것으로 판단됨.

## 마. 의결사항

- 보류
  - 현지조사 후 재검토

### 13. 김포 장릉 주변 공동주택 및 부대시설 신축

#### 가. 제안사항

경기도 김포시 소재 사적 제202호 「김포 장릉」 주변에 공동주택 및 부대시설을 신축하고자 국가지정문화재 현상변경등 허가신청한 사항을 부의하오니 심의하여 주시기 바랍니다.

#### 나. 제안사유

- 김포 장릉 주변 현상변경 허용기준 3구역에 공동주택(아파트) 및 부대시설을 신축하고자 신청한 사항임.
- '15년 제2차 문화재위원회 사적분과 회의('15.02.11)에서 역사문화환경 저해 우려로 부결되었으며, 제3차 문화재위원회 사적분과 회의('15.03.11) 시 김포시의 종합적 의견이 제시되어야 할 것으로 “보류” 되었던 사항임.
- ※ 신청건은 현상변경허용기준 수립되기 전 '08.3월 공동주택 신축허가(지하1층, 지상18층 / 최고높이 58.2m)를 득하였으나 착공없이 허가기간 만료되었으며, 이후 골프장 건설로 계획 수정하였으나 부결되었음.

#### 다. 주요내용

- (1) 신청인 : 맹○○
- (2) 대상문화재명 : 김포 장릉(사적 제202호)
  - 소재지 : 경기도 김포시 장릉로 79(풍무동)
- (3) 신청내용<공동주택(아파트) 및 부대시설 신축>
  - 위치 : 경기도 김포시 감정동 631번지 외(문화재구역으로부터 160m 이격 /3구역(건물최고 높이 평지붕 14m, 경사지붕 18m))
  - 사업내용

구분	기 허가사항('08.3월) “허가기간 만료”	1차 신청('15.2.11) “부결”	2차 신청('15.3.11) “보류”	금차	변경사항
연면적	59,486.17㎡	86,213.43㎡	88,147.12㎡	변경없음	증1,933.69㎡
대지면적	22,525.00㎡	27,740.00㎡	27,740.00㎡	변경없음	-
건축물 최고높이	58.2m(지상18층)	72m(지상23층)	55.45m (지상17층)	변경없음	감16.55m (감6층)
구조	철근콘크리트	철근콘크리트	철근콘크리트	변경없음	-

## 라. 참고자료

### (1) 현지조사의견('15.03.04/문화재위원 ○○○)

- 본 건물은 최고높이 23층(72m)으로 신청하여 부결된 사항으로, 금회 17층(55.45m)으로 변경하여 신청한 사업임
- 본 지역의 아파트 조성은 기본적으로 지형 여건에 맞게 높이가 조정되어야 할 것으로 판단되며, 변경된 내용에 대한 신중한 검토가 필요하다고 사료됨.

## 마. 의결사항

- 보류
- 현지조사 후 재검토

## 14. 서울 헌릉과 인릉 내 기존 단독주택 재·개축

### 가. 제안사항

서울특별시 서초구 소재 사적 제194호 「서울 헌릉과 인릉」 내에 기존 단독주택을 재·개축하고자 국가지정문화재 현상변경 허가신청한 사항을 부의 하오니 심의하여 주시기 바랍니다.

### 나. 제안사유

- 서울시 서초구 헌릉과 인릉 문화재구역 내에 위치한 개인 소유의 기존 주택으로 멸실 후 신축하고자 신청한 사항임.

### 다. 주요내용

- (1) 신청인 : 김○○ 외 1인
- (2) 대상문화재명 : 서울 헌릉과 인릉(사적 제194호)
  - 소재지 : 서울시 서초구 헌인릉길 34(내곡동)
- (3) 신청내용<기존 단독주택 재·개축>
  - 위치 : 서울시 서초구 내곡동 1-1494번지(문화재구역 경내)
  - 사업내용

구분	현재	증·개축	비고
건축면적	88.40㎡	167.46㎡	증)79.06㎡
연면적	지상1층 88.40㎡	지상1층 147.78㎡ 지상2층 147.78㎡	증)207.16㎡
건물규모	지상1층	지상2층	-
구조	-	철근콘크리트조	-
최고높이	약3.5m	10.3m	-

**라. 참고자료**

(1) 현지조사의견('15.04.01/문화재위원 ○○○, 전문위원 ○○○)

- 본 신청지는 사적 제194호 현릉 문화재구역 내에 위치한 개인 소유의 주택으로서 기존 건물 멸실 후 재·개축을 하고자 신청한 사항임
- 본 사업은 기존 지상 1층, 최고높이 3.5m 내외 건물을 멸실 후 지상2층 최고높이 10.3m로 재·개축하는 것으로 문화재 경관 훼손 등의 영향이 클 것으로 판단됨

**마. 의결사항**

- 부결
  - 역사문화환경 저해

## 15. 공주 석장리 유적 내 선사문화축제 행사장 활용

### 가. 제안사항

충청남도 공주시 소재 사적 제334호 「공주 석장리 유적」 내 선사문화축제 행사장 활용을 위해 국가지정문화재 현상변경 허가신청한 사항을 부의하오니 심의하여 주시기 바랍니다.

### 나. 제안사유

- 공주 석장리 유적을 선사문화축제장으로 활용하고, 임시시설물 등을 설치하고자 현상변경 허가를 신청한 사항임

### 다. 주요내용

- (1) 신청인 : ○○○
- (2) 대상문화재명 : 공주 석장리 유적(사적 제334호)
  - 소재지 : 충남 공주시 금벽로 96-1호
- (3) 신청내용<선사문화축제 행사장 활용>
  - 위치 : 충남 공주시 금벽로 96-1 석장리 유적 내(문화재구역, 보호구역)
  - 사업내용
    - 기간 : 2015.5.2.(토)~5.5.(화)(4일간)
    - 장소 : 석장리 유적 일원
    - 내용 : 구석기 문화 체험과 강좌를 중심으로 한 야외축제
    - 주요시설 내용
      - 행사진행용 부스(22동/지름 5m, 높이 3m/지표면 설치)
      - 철거 : 2015.5.6.~5.11.(장비 투입 없이 인력으로 철거)
  - 사업예정기간 : 허가일로부터 1개월

### 라. 의결사항

- 원안가결



## 16. 부여 궁남지 내 부여서동연꽃축제 행사장 활용

### 가. 제안사항

충청남도 부여군 소재 사적 제135호 「부여 궁남지」 내 부여서동연꽃축제 행사장 활용을 위하여 국가지정문화재 현상변경 허가신청한 사항을 부의하오니 심의하여 주시기 바랍니다.

### 나. 제안사유

- 부여 궁남지에서 “제13회 부여서동연꽃축제” 개최에 따른 행사장 활용을 위하여 현상변경 허가를 신청한 사항임

### 다. 주요내용

- (1) 신청인 : ○○○
- (2) 대상문화재명 : 부여 궁남지(사적 제135호)
  - 소재지 : 충남 부여군 부여읍 동남리 117외
- (3) 신청내용<부여서동연꽃축제 행사장 활용>
  - 위치 : 충남 부여군 부여읍 동남리 117외(문화재구역)
  - 사업내용(2014년과 동일)
    - 행사명 : 제13회 부여서동연꽃축제 - 연꽃愛 빛과 향을 품다 -
    - 기간 : 2015.7.10.(금)~7.19.(일) (10일간)
    - 행사내용 : 공식행사, 문화공연, 체험, 전시, 경연대회 등
    - 임시시설물 설치 내용
      - 주무대(특설 수상무대) : 면적 247㎡(가로 19m×세로 13m) /  
    푼툰(39개/3.8m×3.3m), 도교(3개/5m×2m)
      - 부대시설 : 음향(30kW이상), 조명, LED 모니터 20인치 5개
      - 객석 : 계단식 550석, 객석 앞 좌석 300석, 이동식 250석
      - 임시천막(몽골텐트, 돛형 텐트 등) 설치
      - 안전대책 수립, 소방지휘본부 및 임시 119안전센터 운영
  - 행사 준비 등 총 기간 : 2015. 6월~9월(3개월)
  - 소요예산 : 825백만원(국비150 도비75 군비600)

## 라. 의결사항

- 원안가결

## 17. 부여 궁남지 내 경관조명 전력확충공사

### 가. 제안사항

충청남도 부여군 소재 사적 제135호 「부여 궁남지」 내 경관조명 전력확충 공사를 위하여 국가지정문화재 현상변경 등 허가 신청한 사항을 부의하오니 심의하여 주시기 바랍니다.

### 나. 제안사유

- 부여 궁남지 일원의 전력확충공사를 위하여 현상변경 허가를 신청한 사항임

### 다. 주요내용

- (1) 신청인 : ○○○
- (2) 대상문화재명 : 부여 궁남지(사적 제135호)
  - 소재지 : 충남 부여군 부여읍 동남리 117 외
- (3) 신청내용<경관조명 전력확충 공사>
  - 위치 : 충남 부여군 부여읍 동남리 117 외(문화재구역)
  - 사업내용
    - 확보전력량 : 총 474kw(74kw 6개소, 30kw 1개소)
    - 분전함 크기 : 메인 분전함(165cm× 62cm × 33cm),  
분기 분전함(70cm × 45cm × 30cm)
    - 터파기 : 1,282m
    - 세부내역

위치	분전함		케이블		선관		터파기
	종류	수량	종류	길이	크기	길이	
1. 궁남지 광장	메인	2	70SQ 1C	1,048m	100mm	236m	234m
2. 소나무 동산	메인	1	70SQ 1C	376m	100mm	81m	80m
3. 충혼탑 동산	메인	2	95SQ 1C	1,508m	100mm	351m	274m
4. 서문주차장(상부)	메인	1	95SQ 1C	656m	100mm	151m	150m
5. 서문주차장(하부)	메인 분기	1 2	95SQ 1C	872m	100mm	488m	485m
			70SQ 1C	540m			
			50SQ 1C	616m			
6. 조명터널	분기	1	25SQ 1C	292m	70mm	57m	56m

- 사업예정기간 : 허가일로부터 6개월
- 소요예산 : 200백만원(충남도비)

#### 라. 의결사항

- 조건부가결
  - 설치 위치 및 은폐에 대하여 관계전문가 자문을 받아 설치할 것

## 18. 부여 관북리 유적 내 농특산물 직거래장터 개설

### 가. 제안사항

충청남도 부여군 소재 사적 제428호 「부여 관북리 유적」 내 농특산물 직거래장터 운영을 위해 국가지정문화재 현상변경 허가신청한 사항을 부의 하오니 심의하여 주시기 바랍니다.

### 나. 제안사유

- 부여 관북리 유적 내 부여군의 농특산물 직거래 장터 운영을 위해 부스 및 홍보물을 설치하고자 현상변경 허가를 신청한 사항임

### 다. 주요내용

- (1) 신청인 : ○○○
- (2) 대상문화재명 : 부여 관북리 유적(사적 제428호)
  - 소재지 : 충남 부여군 부여읍 관북리 33번지 외
- (3) 신청내용<부여군 농특산물 직거래 장터 운영>
  - 위치 : 충남 부여군 부여읍 관북리 116-3번지 등
  - 사업내용
    - 명칭 : 굿뜨래 로컬푸드 토요일장터
    - 개설시기 : 4월~11월 매주 토요일
    - 장터면적 : 1,200m<sup>2</sup>
    - 임시시설 : 접이식 텐트 16동, 판매대 40개, 의자 80개(토요일마다 철거 후 재설치 하는 방식으로 운영)
  - 소요예산 : 60백만원

### 라. 의결사항

- 원안가결

## 19. 창원 진동리 유적 내외 도로 개설

### 가. 제안사항




경상남도 창원시 소재 사적 제472호 「창원 진동리 유적」 내외 도로 개설을 위하여 국가지정문화재 현상변경등 허가신청한 사항을 부의하오니 심의하여 주시기 바랍니다.

### 나. 제안사유

- 창원 진동리 유적 내외에 성토하여 도로를 개설하고자 하는 사항임
- 2013년도 문화재위원회 제11차 사적분과 회의('13.09.11), 2014년도 문화재위원회 제4차 사적분과 회의 시 '문화재구역 역사문화환경 훼손 우려' 사유로 부결되었으나, 신청인이 도로 개설구간 및 규모를 조정하여 재신청함

### 다. 주요내용

- (1) 신청인 : ○○○
- (2) 대상문화재명 : 창원 진동리 유적(사적 제472호)
  - 소재지 : 경남 창원시 마산합포구 진동면 진동리 130번지 일원
- (3) 신청내용<도로 개설>
  - 위치 : 경남 창원시 마산합포구 진동면 진동리 유적 내외(문화재구역, 1구역)
  - 사업내용

구분	1차(부결/'13.9.11)	2차(부결/'14.5.14)	금회 신청	비고
도로규모	L=290m, B=10m	L=200m, B=10m	L=200m, B=8m	감) 폭 2m
도로위치				지석묘 E군 외곽으로 일부 우회

## 라. 참고사항

- (1) 2차 신청 현지조사의견('14.05.07/문화재위원 ○○○, 전문위원 ○○○)
- 금번 제출된 도시계획도로(소로 1-721호선)의 개설 필요성은 소방도로 개설, 유적 접근성, 주민 편의성 등의 증진을 위해 인정됨
  - 다만, 도로개설 부지 내에 문화재구역이 포함되는 점은 우려사항이나 도로의 폭을 계획보다 줄이는 방안을 통하여 문화재구역으로 도로에 포함되는 면적과 해당 지방자치단체에서 새로 구입하는 도로부지의 면적이 차지하는 비율을 유사한 비율로 낮추는 방안으로 본 문제를 해결하는 것이 바람직하다고 판단됨
  - 현재 도로로 포함될 예정인 사유지(미발굴지)에 대해서는 사전 발굴조사가 필요함

## 마. 의결사항

- 조건부가결
  - 도로개설 부분 중 미발굴 지역에 대한 시발굴조사 선행, 도로폭 축소는 문화재구역과 도로가 겹치는 부분이 최소화되도록 문화재구역 부분을 축소하도록 함

## 20. 거제현 관아 내 화장실 설치

### 가. 제안사항

경상남도 거제시 소재 사적 제484호 「거제현 관아」 내 화장실 설치를 위하여 국가지정문화재 현상변경 허가신청한 사항을 부의하오니 심의하여 주시기 바랍니다.

### 나. 제안사유

- 거제현 관아 근처 재래시장 이용 시민들의 편의를 위한 화장실을 설치하려는 사항임

### 다. 주요내용

- (1) 신청인 : ○○○
- (2) 대상문화재명 : 거제현 관아(사적 제484호)
  - 소재지 : 경남 거제시 거제면 동상리 546번지 일원
- (3) 신청내용<임시 화장실 설치>
  - 위치 : 경남 거제시 거제면 서상길 1(문화재구역 내)
  - 사업내용
    - 규모 : 5.5m×2.4m(남자 : 대변기 1, 소변기 3, 여자 : 대변기 3)
    - 구조 : 경량철골구조

### 라. 의결사항

- 조건부가결
  - 관로 매입 및 화장실 터 시·발굴 조사할 것



## 21. 대구 진천동 입석 내 유적 정비

### 가. 제안사항

대구시 달서구 소재 사적 제411호 「대구 진천동 입석」 유적을 정비 하고자 국가지정문화재 현상변경 허가신청한 사항에 대하여 부의하오니 심의하여 주시기 바랍니다.

### 나. 제안사유

- 대구 진천동 입석 유적 내 고사수목 제거, 입석모형탁본 체험 앞음벽 설치 등을 실시하고자 신청한 사항임

### 다. 주요내용

- (1) 신청인 : ○○○
- (2) 대상문화재명 : 대구 진천동 입석(사적 제411호)
  - 소재지 : 대구시 달서구 진천동 470-38번지 외
- (3) 신청내용<유적 정비>
  - 위치 : 대구시 달서구 진천동 470번지 38호(문화재구역)
  - 내용
    - 고사목 2주 제거
    - 등외자 3개 이설 및 탁본체험 앞음벽 설치
      - 재질 : 화강석 통석(L=1m, H=50cm, W=50cm), 흑색계열
      - 앞음벽 총 길이 32m
    - 복제 석관묘 재정비
      - 재질 : 갈바늬 분체도장 및 8mm 강화유리
      - L=1.5m, H=86cm
    - 안내판 1개소 설치(탁본체험장소)
      - 재질 : 적삼목 크기 ; 60cm(가로)\*43cm(세로)
    - 수목식재 : 조형소나무, 모란 등 5종, 꽃무릇 등 3종 식재

## 라. 참고사항

### (1) 현지조사의견('15.04.05/문화재전문위원 ○○○)

- 사업계획안은 선사유적 문화재의 효과적인 활용을 목적으로 관람자에게 쾌적한 관람 및 체험 환경을 제공하려는 것으로 판단됨
- 사업내용 중 등 의자 설치와 고사목제거 및 새로운 식재는 공원의 환경을 정비하는데 필요한 것으로 판단되고, 탁본체험 안내판과 앓음벽은 활용적 측면에서 편리성을 제공하는 것으로 판단됨
- 단, 석관묘의 유리 재정비의 내용은 석관묘를 복제한 것에 대한 재정비이므로 사업안에서 나타난 과도한 시설보다 관람자의 이해를 높이는 차원에서 재고되어야 할 것으로 판단됨. 계획안의 갈바늬과 강화유리를 사용한 정비는 전시시설물의 성격상 과도하고 비효율적인 것으로 판단되고, 관람과 관리적 측면에서 간소화할 필요가 있으며, 따라서 빗물이 복제 전시된 석관묘 안에 유입되지 않도록 간소한 작은 둥근 지붕을 설치하는 것이 합리적인 것으로 판단됨

## 마. 의결사항

- 조건부가결
  - 모형 석관묘는 별도의 시설물을 설치하지 않아도 됨

## 22. 서산 해미읍성 내 연등회 개최

### 가. 제안사항

충청남도 서산시 소재 사적 제116호 「서산 해미읍성」 내에서 연등회를 개최하고자 국가지정문화재 현상변경 허가신청한 사항을 부의하오니 심의하여 주시기 바랍니다.

### 나. 제안사유

- 서산 해미읍성 내에서 연등회 문화축제를 개최하고자 신청한 사항임

### 다. 주요내용

(1) 신청인 : ○○○

(2) 대상문화재명 : 서산 해미읍성(사적 제116호)

- 소재지 : 충남 서산시 해미읍 읍내리 16번지 등

(3) 신청내용<연등회 문화축제 개최>

- 위치 : 충남 서산시 해미읍 읍내리 16 등(문화재구역)

○ 사업내용

- 일 시 : '15.5.7~5.9(3일간)

- 행사내용 : 체험행사, 문화공연, 제등행진

- 참가인원 : 1,000여명

- 임시시설물

· 무대(11×9×높이 60~70cm), 배경막(11×2.44m)

· 몽골텐트 6동

· 연등설치 : 태양열 전지를 이용한 전등 설치

(1안) 높이 1~1.5m 목재 폴대를 내탁부 아래 평지 바닥에 5m 간격으로 약 50cm 깊이로 매설하여 연등 설치

(2안) 기존 시설(병영 깃발대)을 활용하여 연등만 설치

○ 안전대책

- 해미공군부대 및 서산시 자원봉사센터 협조 안전관리요원 배치(150~250명)

- 경찰서, 소방서 등 유관기관 협조를 통한 철저한 안전관리

라. 의결사항

○ 조건부가결

- 2안으로 시행할 것

## 23. 서산 해미읍성 내 사슴 사육

### 가. 제안사항

충청남도 서산시 소재 사적 제116호 「서산 해미읍성」 내에서 사슴을 사육하고자 국가지정문화재 현상변경 허가신청한 사항을 부의하오니 심의하여 주시기 바랍니다.

### 나. 제안사유

- 서산 해미읍성 내에서 관광객 볼거리를 제공하고자 사슴을 사육하고자 신청한 사항임

### 다. 주요내용

- (1) 신청인 : ○○○
- (2) 대상문화재명 : 서산 해미읍성(사적 제116호)
  - 소재지 : 충남 서산시 해미읍 읍내리 16번지 등
- (3) 신청내용<사슴 사육>
  - 위치 : 충남 서산시 해미읍 읍내리 16 등(문화재구역)
  - 사업내용
    - 대상 : 꽃사슴
    - 사육두수 : 3마리(암컷)
    - 사육장소 : 해미읍성 민속가옥 내
    - 관리대책
      - 안전관리를 위한 전담 사육사 배치(1명)
      - 분뇨 등 오염물 전량 수거 후 성밖으로 반출
      - 성록의 경우 탈출우려로 생후 2개월 이내 어린 사슴 사육 및 순치교육

### 라. 의결사항

- 부결
  - 역사문화환경 저해

## 24. 순천 낙안읍성 주변 시골장터 운영

### 가. 제안사항

전라남도 순천시 소재 사적 제302호 「순천 낙안읍성」 주변에서 시골장터를 운영하고자 국가지정문화재 현상변경등 허가신청한 사항에 대하여 부의하오니 심의하여 주시기 바랍니다.

### 나. 제안사유

- 순천 낙안읍성 주변 시골장터 운영 행위가 문화재 보존관리에 미치는 영향을 심의하고자 하는 사항임
- ※ 2015년도 제3차 사적분과 소위원회 심의 시('15.03.26) 시설물과 공간 활용에 대한 세부계획이 미비하여 부결되었으나, 계획을 수정하여 재신청함.

### 다. 주요내용

- (1) 신청인 : ○○○
- (2) 대상문화재명 : 순천 낙안읍성(사적 제302호)
  - 소재지 : 전남 순천시 낙안면 동,서,남내리 일원
- (3) 신청내용<시골장터 운영>
  - 위치 : 전남 순천시 낙안면 평촌리 1-11호 외(문화재구역으로부터 20m 이격)
  - 내용
    - 운영자 : (주)낙안읍성 큰샘
    - 내용 : 지역 농축산물 직거래장터, 전통음식 판매, 공연 등
    - 기간 : 2015.4월 ~ 2016.12월
    - 설치물 : 전문가에게 의뢰하여 문화재에 어울리는 시설물을 계획·설치 예정, 그 이전까지는 기성천막 설치
      - 임시 천막 : 5m×3m, h=2.5m, 20동
      - 장터 시설물 설계 : 2015.7.15.
      - 장터 시설물 설치 : 2015.7.30.

## 라. 참고사항

### (1) 현지조사의견('15.04.02/문화재위원 ○○○)

- 순천시에서 추진하고 있는 시골장터는 낙안읍성의 유산가치를 높이고 주변에서 생산되는 특산물을 판매하는 장소가 되도록 운영하는 것은 필요하다고 판단됨.
- 시골장터의 배치와 구조물에 대해서는 새로운 계획이 요구되며, 낙안읍성의 공간과 건축의 특성이 반영된 경량구조물로 설계되는 것이 바람직할 것임.
- 시골장터에 설치되는 시설물은 임시구조물이 바람직하며, 한시적으로 운영해 본 후, 존치 여부를 재검토할 필요가 있음.
- 다만, 새로운 설계안이 완성될 때까지 신청장소에 기성천막 등을 설치하여 특산물을 판매하는 것은 가능할 것으로 사료됨.

## 마. 의결사항

- 조건부가결
  - 장터 시설물은 문화재와 어울리도록 전문가에게 의뢰하여 형태와 배치 등을 개선하도록 함.
  - 결과물이 완성되기 전까지는 기성천막을 이용하여 장터를 운영하도록 함.

## 25. 김제 금산사 일원 내 템플스테이 시설 신축

### 가. 제안사항

전라북도 김제시 소재 사적 제496호 「김제 금산사 일원」 내에 템플스테이 시설을 신축하고자 국가지정문화재 현상변경 허가신청한 사항에 대하여 부의 하오니 심의하여 주시기 바랍니다.

### 나. 제안사유

- 김제 금산사 일원 내 템플스테이 시설 신축 행위가 문화재 보존관리에 미치는 영향을 심의하고자 하는 사항임
- ※ 2015년도 제2차 사적분과 심의 시('15.02.11) 사적지 경관을 저해할 우려가 있어 부결되었으나, 배치계획을 수정하여 재신청함.

### 다. 주요내용

- (1) 신청인 : ○○○
- (2) 대상문화재명 : 김제 금산사 일원(사적 제496호)
  - 소재지 : 전북 김제시 금산면 모악15길 1
- (3) 신청내용<템플스테이 시설 신축>
  - 위치 : 전북 김제시 금산면 금산리 29-1 외(문화재구역)
  - 내용

구분	수행관	관리동	사주문
면적	건축면적 538.02㎡, 연면적 959.49㎡	129.6㎡	4.41㎡
높이	10.97m(지하1층, 지상1층)	7.62m(지상1층)	4.04m
구조	7량가, 이익공, 겹처마	5량가, 익공, 겹처마	3량가, 민도리, 홑처마
지붕	팔작지붕	팔작지붕	맞배지붕



## 라. 참고사항

### (1) 현지조사의견('15.04.02/문화재위원 ○○○)

- 본 건물은 김제 금산사의 천왕문 우측, 보물 제28호 당간지주와 인접하는 위치에 템플스테이 수행관, 관리동, 사주문을 신축하려는 것으로서,
- 터에 비해서 건물의 규모가 과대하며, 사찰의 산문(천왕문, 금강문)과 가까운 진입구역 및 당간지주에 근접하여 대중들이 이용하는 대규모 건물이 들어서는 것은 사찰의 역사적 경관과의 조화 및 진입부 이미지에 바람직하지 않을 것으로 사료됨.
- 기존 건물과의 조화를 고려하여 규모를 설정하고, 중·장기적으로 금산사의 역사적 경관의 보존 및 활용계획 등을 감안하여 위치를 선정하는 것이 바람직함.

## 마. 의결사항

- 부결
  - 역사문화환경 저해

## 26. 김제 금산사 일원 주변 금산천 하천환경 조성

### 가. 제안사항

전라북도 김제시 소재 사적 제496호 「김제 금산사 일원」 주변 금산천의 하천환경을 조성하고자 국가지정문화재 현상변경등 허가신청한 사항에 대하여 부의하오니 심의하여 주시기 바랍니다.

### 나. 제안사유

- 김제 금산사 일원 주변 금산천 하천환경 조성 행위가 문화재 보존관리에 미치는 영향을 심의하고자 하는 사항임

### 다. 주요내용

- (1) 신청인 : ○○○
- (2) 대상문화재명 : 김제 금산사 일원(사적 제496호)
  - 소재지 : 전북 김제시 금산면 모악15길 1
- (3) 신청내용<금산천 하천환경 조성>
  - 위치 : 전북 김제시 금산면 삼산리 일원(문화재구역과 인접/1구역)
  - 내용
    - 연 장 : 410m
    - 설치물 : 호안, 목교, 낙차공, 여울, 수로관, 배수관, 사고석 포장 등

### 라. 참고사항

- (1) 현지조사의견('15.04.02/문화재위원 ○○○)
  - 본 건은 김제 금산사 지정구역과 인접한 1구역(원지형 보존)의 금산천을 생태하천으로 조성하기 위하여 호안석축, 목교, 낙차공, 여울 등의 시설을 설치하려는 계획임.
  - 문화재 주변의 역사문화환경은 자연스럽게 보존하는 것이 바람직함. 현재 금산천은 자연스러운 하천의 모습을 유지하고 있고 재해의 위험도 낮아 인위적으로 하천환경을 조성하는 것은 적정하지 않다고 판단됨.

마. 의결사항

○ 부결

- 역사문화환경 저해

## 27. 부산 동삼동 패총 내 자전거길 조성

### 가. 제안사항

부산광역시 영도구 소재 사적 제266호 「부산 동삼동 패총」 내 자전거길 조성 공사를 위하여 국가지정문화재 현상변경 허가신청한 사항을 부의하오니 심의하여 주시기 바랍니다.

### 나. 제안사유

- 부산 동삼동 패총 내 자전거길 조성을 위하여 인도교 설치 및 수목 이식에 관해 현상변경 허가를 신청함

### 다. 주요내용

- (1) 신청인 : ○○○
- (2) 대상문화재명 : 부산 동삼동 패총(사적 제266호)
  - 소재지 : 부산시 영도구 동삼2동 750-1번지
- (3) 신청내용<자전거길 조성공사>
  - 위치 : 부산시 영도구 동삼동 750-4번지 일원(문화재구역)
  - 사업내용
    - 옹벽확장 인도교 설치 : L=210m, B=1.5m
    - 수목 이식 : 비자나무 9주, 동백나무 4주, 배롱나무 2주

### 라. 참고사항

- (1) 현지조사의견('15.04.02/문화재전문위원 ○○○)
  - 본 건은 국토중주 자전거 길을 조성하기 위하여, 부산 동삼동 패총 지정 구역 내에 연접 옹벽에 캔틸레버(연접 구조물에 의지하여 구조물을 내밀어 만드는 형식)를 폭:1.5m, 길이:210m로 내밀어 만들고, 문화재구역 내 수목을 이식 하고자 하는 것으로서,
  - 문화재 구역 내, 수목의 이식에는 신중을 기할 필요가 있으며, 연속되는 캔틸레버가 문화재 경관에 영향을 미칠 것으로 판단됨.

마. 의결사항

○ 부결

- 역사문화환경 저해

## 28. 울산 경상좌도병영성 주변 근린생활시설 신축 허가 재검토

### 가. 제안사항

울산광역시 중구 소재 사적 제320호 「울산 경상좌도병영성」 주변 근린생활시설 신축 사업대상지에서 시굴조사 결과 유구가 발견되었으므로, 국가지정 문화재 현상변경등 허가사항을 재검토하고자 하오니 심의하여 주시기 바랍니다.

### 나. 제안사유

- 울산 경상좌도병영성 주변 근린생활시설 신축과 관련, 시굴조사 결과에 따라 허가여부를 재검토한다는 당초 허가조건에 따라 이를 재검토함

### 다. 주요내용

- (1) 신청인 : ○○○
- (2) 대상문화재명 : 울산 경상좌도병영성(사적 제396호)
  - 소재지 : 울산시 중구 동동, 서동, 남외동 일원
- (3) 신청내용<현상변경 허가사항 재검토>
  - 위치 : 울산시 중구 남외동 123-2번지(문화재구역으로부터 60m 이격)
  - 당초 허가내용(허가일 : '14.08.04)
    - 허가받은 자 : ○○○
    - 허가내용 : 근린생활시설 신축
      - 대지면적/연면적/건축면적 : 147㎡/104.64㎡/98.97㎡
      - 높이/규모 : 5.7m, 1동, 지상 1층
    - 허가조건 : 시굴조사 실시, 시굴조사 결과에 따라 허가여부는 재검토될 수 있음
  - 재검토 사유 : 시굴조사 결과, 병영성 성벽의 일부로 보이는 유구가 확인됨

## 라. 참고사항

### (1) 전문가 검토회의 결과('15.03.18/문화재위원 ○○○, ○○○, 전문위원 ○○○/발굴제도과)

- 울산 병영성 남문지로부터 20m 이격된 곳으로, 남문지 서편 구릉을 따라 추정 성벽유구가 줄이어 남아있는 점 등을 종합적으로 고려할 때 현지보존 요망
- 향후 사적으로 추가 지정하는 방안도 적극 검토할 필요가 있음

## 마. 의결사항

- 조건부가결
  - 병영성 성벽을 보존하고, 성벽과 이격해서 신축할 것

## 29. 화성 당성 내외 학술 발굴조사

### 가. 제안사항

경기도 화성시 소재 사적 제217호 「화성 당성」 문화재구역 내외 학술 발굴조사를 위하여 국가지정문화재 현상변경등 허가신청한 사항에 대하여 부의하오니 심의하여 주시기 바랍니다.

### 나. 제안사유

- 화성 당성의 체계적 보존관리를 위해 망해루지 등에 대한 학술 발굴조사를 하려는 사항임.

### 다. 주요내용

- (1) 신청인 : ○○○
- (2) 대상문화재명 : 화성 당성(사적 제217호)
  - 소재지 : 경기도 화성시 서신면 상안리 산32
- (3) 신청내용<학술 발굴조사>
  - 위치 : 경기도 화성시 서신면 상안리 산32번지 일원(문화재구역 내외)
  - 내용
    - 조사대상 : 성벽(남양장성 등)·망해루지·집수시설 발굴조사 약 1,920m<sup>2</sup>
    - 소요예산 550백만원(화성시)

### 라. 참고사항

- (1) 현지조사의견('15.04.03/문화재전문위원 ○○○)
  - 본 건은 화성 당성 내, 1차 축조 성벽, 추정 외성부 성벽과 망해루지, 집수시설을 시굴·발굴조사 하고자 하는 것으로서, 당성의 성격 규명을 위해, 필요한 사업으로 사료됨.
  - 단, 이왕의 발굴로 성격 규명을 명확히 하기 위하여는 대상 체성부는 2개소 이상으로 하고, 아직 그 성격이 명확지 않은 남양장성에도 시굴조사를 통하여 기초자료를 확보하는 것이 중요할 것으로 판단됨.



마. 의결사항

- 원안가결

### 30. 익산 미륵사지 내외 사방사업(사방댐 설치)

#### 가. 제안사항

전라북도 익산시 소재 사적 제150호 「익산 미륵사지」 내외 사방사업(사방댐 설치)을 위하여 국가지정문화재 현상변경 허가신청한 사항을 부의 하오니 심의하여 주시기 바랍니다.

#### 나. 제안사유

- 전북 익산시 소재 사적 제150호 「익산 미륵사지」 내외 사방사업(사방댐 설치)이 문화재 보존관리에 미치는 영향을 심의하고자 하는 사항임.

#### 다. 주요내용

- (1) 신청인 : ○○○
- (2) 대상문화재명 : 익산 미륵사지(사적 제150호)
  - 소재지 : 전북 익산시 금마면 기양리 32-2번지
- (3) 신청내용<사방사업(사방댐 설치)>
  - 위치 : 전북 익산시 여산면 원수리 산109-1(문화재구역, 5구역, 문화재에서 약 4km 이격)
  - 사업내용
    - 사방댐 1개(상장 30m, 하장 20m, 높이 5m)
    - 조경석산돌쌓기(H=1.0m, L=46m), 사석찰붙임 68㎡, 사석메붙임 233㎡, 조경석골막이(상장 9m, 하장 6m, 높이 1.5m)
    - 조팝나무(되메움정리) 1,000본, 능형망웁스(H=1.5m, L=42m) 등

#### 라. 참고사항

- (1) 현지조사의견('15.03.27/문화재전문위원 ○○○)
  - 본 건은 익산 미륵사지 지정구역에 일부 포함되며 익산 미륵사지 사역에서 4km 정도 이격된 곳에 폭 : 30m, 높이 : 5m의 사방댐을 설치하고자 하는 것으로서, 사역에서 인지되지 않고, 집중호우에 의한 산사태 예방을 위해 필요한 사업으로 판단됨.

마. 의결사항

- 원안가결

## 31. 경주 선덕여왕릉 내 탐방로 정비 및 주변 고분 잡목 벌목

### 가. 제안사항

경상북도 경주시 소재 사적 제182호 「경주 선덕여왕릉」 내 탐방로 정비 및 주변 고분 잡목 벌목을 위해 국가지정문화재 현상변경 허가신청한 사항을 부의하오니 심의하여 주시기 바랍니다.

### 나. 제안사유

- 경주 선덕여왕릉 내 탐방로 정비 및 주변 고분 잡목 벌목이 문화재 보존 관리에 미치는 영향을 심의하고자 하는 사항임.

### 다. 주요내용

- (1) 신청인 : ○○○
- (2) 대상문화재명 : 경주 선덕여왕릉 (사적 제182호)
  - 소재지 : 경북 경주시 보문동 산79-2번지
- (3) 신청내용<탐방로 정비 및 주변 고분 잡목 벌목>
  - 위치 : 경북 경주시 배반동 산32번지 외 4필지(문화재구역)
  - 사업내용
    - 탐방로 정비
      - 황토포장 : 길이 220m, 폭 1.7m
      - 식생매트 : 길이 120m, 폭 2.0m
      - 자연석 배수로 : 길이 5m, 폭 0.2m, 높이 0.15m
    - 주변 고분(선덕여왕릉에서 95m 이격) 잡목 벌목
      - 소나무 38주 벌목(40cm내외 7주, 30내외 14주, 20내외 16주, 10내외 1주)

## 라. 참고사항

### (1) 현지조사의견('15.04.01/문화재전문위원 ○○○)

- 본 건물은 선덕여왕릉 내 블록으로 되어 있는 탐방로를 황토포장으로 220여m를 변경하고, 선덕여왕릉 연접구간 120m 구간에는 식생매트로 포장하고자 하는 것으로서 지형의 훼손없이 포장재를 설치하는 것으로 역사문화환경에 미치는 영향은 미미할 것으로 판단됨.

그리고 선덕여왕릉에서 95m 이격된 2기의 비지정 고분 위와 주변에 분포하는 소나무 38주를 뿌리제거 없이 벌목하고자 하는 것으로서, 고분의 보존관리를 위하여 필요한 사업으로 판단됨.

## 마. 의결사항

- 원안가결

## 32. 경주 대릉원 일원 내 쉼터 조성 및 조경 공사

### 가. 제안사항

경상북도 경주시 소재 사적 제512호 「경주 대릉원 일원」 내 쉼터 조성 및 조경 공사를 위하여 국가지정문화재 현상변경 허가신청한 사항을 부의 하오니 심의하여 주시기 바랍니다.

### 나. 제안사유

- 경북 경주시 소재 사적 제512호 경주 대릉원 일원 내 쉼터 조성 및 조경 공사가 문화재 보존관리에 미치는 영향을 심의하고자 하는 사항임.

### 다. 주요내용

- (1) 신청인 : ○○○
- (2) 대상문화재명 : 경주 대릉원 일원(사적 제512호)
  - 소재지 : 경북 경주시 노동동 261번지 등
- (3) 신청내용<쉼터 조성 및 조경 공사>
  - 위치 : 경북 경주시 노동동·노서동고분군 내(문화재구역)
  - 사업내용
    - 기존시설 철거 : 보도블럭 25.2㎡, 노후 웬스 553m, 파고라(1), 폐전주(1), 수목보호벤치(1)
    - 산책로 정비 : 마사토 포장 768㎡
    - 시설물 교체 및 신설 : 부정형 판석포장 126㎡, 파고라(1), 등의자(4), 수목보호벤치(1), 보호 웬스 639m, 파고라 지붕보수(1)
    - 수목 제거(5주) 및 식재(느티나무 2주, 배롱나무 3주)

## 라. 참고사항

### (1) 현지조사의견('15.04.01/문화재전문위원 ○○○)

- 본 건은 경주 대릉원 지정구역 내, 노후화된 기존 시설물을 교체하고, 이에 더하여 보호휀스를 일부 연장하여 설치하고자 하는 것으로서, 문화재에 미치는 영향은 미미할 것으로 판단됨.  
단, 수목의 제거 및 식재에는 입회하에 공사가 시행되는 것이 바람직할 것으로 사료됨.

## 마. 의결사항

- 조건부가결
  - 수목 제거와 식재 시 관계전문가 입회하에 실시할 것

### 33. 공주 학봉리 요지 내 비석 건립

#### 가. 제안사항

충청남도 공주시 소재 사적 제333호 「공주 학봉리 요지」 내 이삼평기념비 건립을 위해 국가지정문화재 현상변경 허가신청한 사항을 부의하오니 심의하여 주시기 바랍니다.

#### 나. 제안사유

- 공주 학봉리 요지 내에 ‘이삼평 기념비’를 이전 건립하고자 하고자 현상변경 허가를 신청한 사항임

#### 다. 주요내용

- (1) 신청인 : ○○○
- (2) 대상문화재명 : 공주 학봉리 요지(사적 제333호)
  - 소재지 : 충남 공주시 반포면 학봉리 산22-1 외
- (3) 신청내용<이삼평 기념비 이전 건립>
  - 위치 : 충남 공주시 반포면 학봉리 214번지 외 1필지(문화재구역)
  - 사업내용
    - 건립사유 : ‘일본자기시조 이삼평공 기념비’(현재 공주시 반포면 온천리 산33-1에 위치)를 학봉리 요지로 이전 건립하고자 함
    - 면적 : 1,000㎡
    - 이삼평 기념비 높이 7.5m, 넓이 2.5~2.7m, 두께 1.2~1.5m
  - 사업예정기간 : 허가일로부터 12개월

#### 라. 의결사항

- 부결
  - 해당 문화재와 비석과의 연관성이 없음



## II. 檢討事項

안건번호 사적 2015-04-034

### 1. 서울 풍납동 토성 사적 추가지정 검토

#### 가. 제안사항

서울특별시 송파구 소재 사적 제11호 「서울 풍납동 토성」의 국가지정 문화재(사적) 추가지정 신청사항을 부의하오니 검토하여 주시기 바랍니다.

#### 나. 제안사유

- 서울 풍납동 토성의 2권역, 3권역에 속하는 46필지 10,340㎡ 추가 지정하고자 하는 사항임

#### 다. 주요내용

- (1) 신청인 : ○○○
- (2) 대상문화재명 : 서울 풍납동 토성(사적 제11호)
  - 소재지 : 서울시 송파구 풍납동 일원
- (3) 신청내용
  - 기존지정 면적 : 1,224필지 363,521.6㎡
  - 추가지정 신청면적 : 46필지 10,340㎡
- (4) 신청사유
  - 풍납토성 내 2권역(핵심권역), 3권역(백제문화층 유존권역)에 위치하고 있어 향후 풍납토성 정비에 중요한 지역이므로 사적 지정 필요

#### 라. 참고사항

- (1) 국립문화재연구소 검토의견('15.03.31)
  - 풍납토성 내 2권역(핵심권역)에 포함되어 있는 지역은 사적으로 추가 지정하는 것이 타당하며, 3권역(백제문화층 유존권역)에 위치하고 있는 곳은 백제문화층 유존지역으로 향후 유적 보호가 필요한 지역임

#### 마. 의결사항

- 원안가결

서울 풍납동 토성 사적 추가지정 지번별 면적조사

연번	소재지	지번	지목	지번 면적 (㎡)	지정 면적 (㎡)	소 유 자	
						성 명	주 소
1	서울시 송파구 풍납동	142-40	대	83	83		
2	"	149-36	대	181	181		
3	"	86-27	대	129	129		
4	"	89-46	대	129	129		
5	"	86-17	대	116	116		
6	"	131-23	대	99	99		
7	"	86-24	대	126	126		
8	"	126-128	대	109	109		
9	"	306-23	대	122	122		
10	"	81-14	대	132	132		
11	"	78-49	대	150	150		
12	"	257-102	대	116	116		
13	"	297-6	대	176	176		
14	"	81-15	대	129	129		
15	"	259-45	대	112	112		
16	"	142-64	대	76	76		
17	"	280-11	대	133	133		
18	"	131-38	대	126	126		
19	"	222-158	대	106	106		
20	"	279-1	대	141	141		
21	"	227-24	대	109	109		
22	"	149-11	대	185	185		
23	"	272-11	대	98	98		
24	"	222-153	대	109	109		
25	"	225	대	134	134		
26	"	147-4	대	3,978	3,978		
27	"	123-19	대	155	155		
28	"	88-96	도로	29	29		
29	"	87-32	대	181	181		
30	"	222-108	대	182	182		

연번	소재지	지번	지목	지번 면적 (㎡)	지정 면적 (㎡)	소유자	
						성명	주소
31	"	94-17	대	148	148		
32	"	233-3	대	111	111		
33	"	222-13	대	152	152		
34	"	142-98	대	116	116		
35	"	142-2	대	592	592		
36	"	148-10	대	106	106		
37	"	123-1	대	179	179		
38	"	124-9	대	178	178		
39	"	277-8	대	234	234		
40	"	330-21	대	257	257		
41	"	78-59	대	160	160		
42	"	78-72	도로	5	5		
43	"	88-20	대	136	136		
44	"	78-40	대	109	109		
45	"	83-39	대	90	90		
46	"	231-10	대	116	116		
합계				10,340	10,340		

※ Ⅱ-2 1필지, Ⅱ-2 1필지, Ⅱ-3권역 5필지, Ⅲ권역 39필지

## 2. 나주읍성 사적 추가지정 검토

### 가. 제안사항

전라남도 나주시 소재 사적 제337호 「나주읍성」의 국가지정문화재(사적) 추가지정 신청사항을 부의하오니 검토하여 주시기 바랍니다.

### 나. 제안사유

- 나주읍성 체성구간을 사적으로 추가지정하고자 하는 사항임.

### 다. 주요내용

- (1) 신청인 : ○○○
- (2) 대상문화재명 : 나주읍성(사적 제337호)
  - 소재지 : 전남 나주시 남내동 2-20번지 외
- (3) 지정신청
  - 기존지정 면적 : 문화재구역 238필지 30,260㎡
    - 최종 고시(고시 제16975호, 2009.4.7. / 234필지, 지적면적 107,082㎡ 문화재 구역 30,260㎡) 후 지번 분할, 합병 등으로 인해 필지수 및 지적면적 변동, 지정면적 변동없음.

#### < 변동 필지 내역 >

변동 전(㎡)			변동 후(㎡)			
지번	지적면적	문화재구역	지번	지적면적	문화재구역	소유자
교동 183 도	1,697	228	183 도	1,652	228	
금계동 61 대	40	40	61 대	219	219	
금계동 61-1 대	179	179				
남내동 2-1 제	76	76	2-1 제	44	44	
			2-39 제	32	32	
남내동 2-11 제	99	99	2-11 제	29	29	
			2-40 제	70	70	
남내동 116 도	6,071	768	116 도	5,761	768	
남내동 53-1 도	1,349	130	53-1 도	1,343	130	
산정동 1-3 대	307	307	1-3 대	474	474	

산정동 1-4 대	167	167				
성북동 128-2 제	152	152	128-2 제	60	60	
			128-3 제	92	92	
성북동 229-3 도	13	13	229-3 도	5	5	
			229-37 도	8	8	
중앙동 100-7 제	76	76	100-7 제	41	41	
			100-8 제	35	35	
중앙동 101-3 제	175	175	101-3 제	125	125	
			101-9 제	50	50	
13필지	10,401	2,410	17필지	10,040	2,410	
4필지 증가, 지적면적 361㎡ 감소, 지정면적 변동없음						

- 추가지정 신청면적 : 문화재구역 75필지 6,813㎡, 보호구역 40필지 6,640㎡
- 추가지정 후 지정면적 : 문화재구역 311필지 37,073㎡, 보호구역 40필지 6,640㎡

(4) 신청사유

- 나주읍성 동벽 조사를 통해 유구의 시대별 변화상이 확인되었고, 조사되지 않은 성벽 부분 또한 이러한 양상이 잔존하고 있을 가능성이 있으므로 학술적으로 큰 의미를 가지고 있다고 생각함.
- 이에 나주읍성의 동성벽 구간과 서성벽 구간 보존을 위해 사적 추가 지정 및 보호구역 지정을 신청함.

라. 지정조사보고서(2015.3.2./문화재위원 ○○○, 전문위원 ○○○, ○○○)

(1) 문화재 종류

- 사적 제337호

(2) 문화재 명칭

- 문화재명 : 나주읍성
- 소재지 : 전남 나주시 남내동 2-20번지 외

(3) 입지 현황 및 역사문화환경

- 나주는 영산강 수계의 중하류에 해당하는 지역적 위치로 인해 비교적 넓은 평야가 형성되었으며 이로 인해 농경사회 주민들의 정착이 일찍부터 이루어졌다. 또한 영산강의 주운과 양호한 기후조건이 농업환경과 결합되어 일찍부터 전라도 서남부의 행정 및 군사중심지로 기능하였으며 일본 통감부에 의해 해체되기까지 그 지위를 유지해왔다. 때문에 나주읍성은 직접적인 방비보다는 서남해안 중심거점으로서의 행정적인 역할에 더 치중하게

되었을 것으로 추정된다.

#### (4) 연혁·유래 및 특징

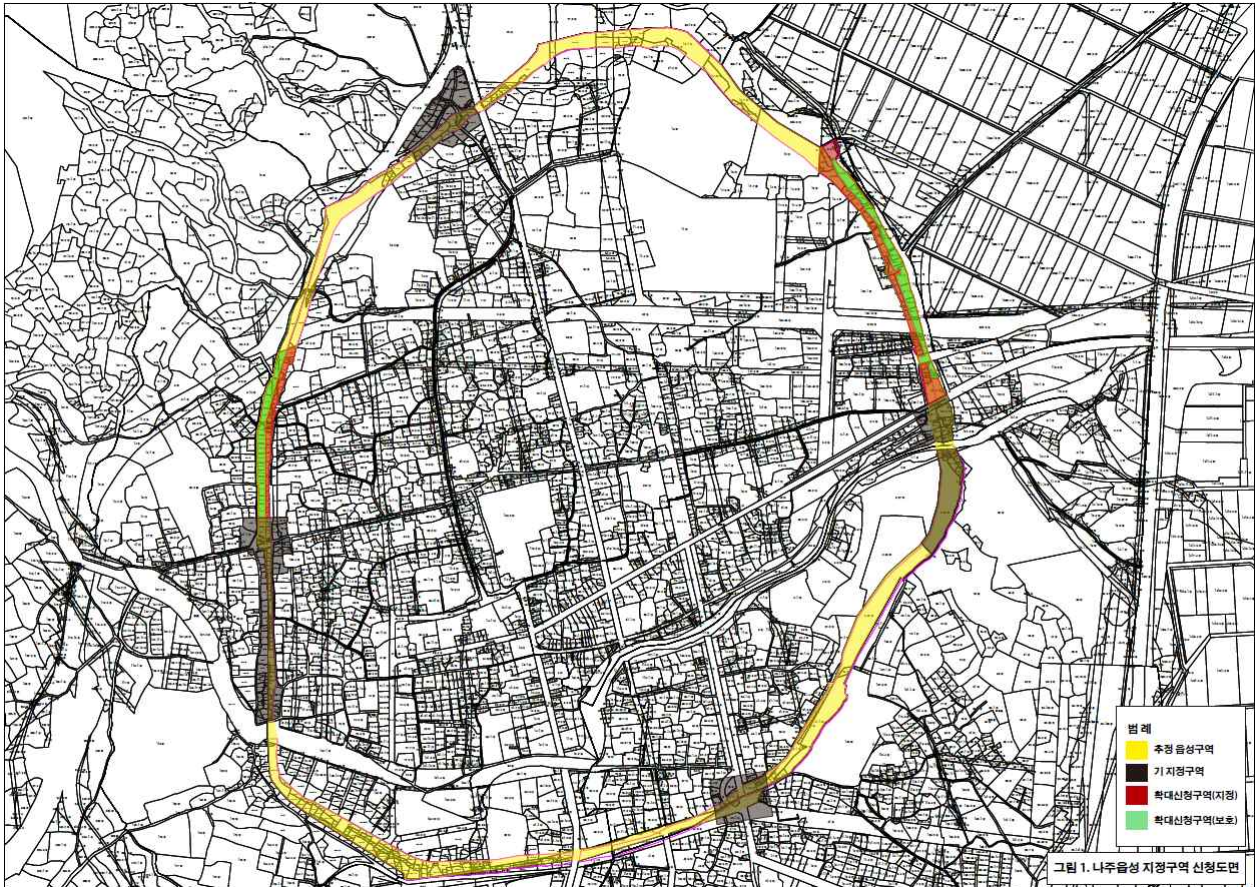
- 기록에 따르면 나주읍성은 고려시대에 이미 축성되어 있었으며 그 이후로 여러 번의 중수과정을 거친 후 세조 3년(1457)에서 5년(1459) 사이에 당시 나주 목사였던 김계희에 의해 완성되었다.
- 성은 나주천을 포함하면서 나주의 중심부를 감싸안은 형태로 축조된 평지 성으로, 조선 후기에 제작된 나주지방지도(1872)를 보면 말각방형의 형태를 띠고 있다. 읍성의 동서남북으로는 4개의 문(동점문, 서성문, 남고문, 북망문)이, 남고문 밖으로는 진영(鎭營)이 위치하고 있다.
- 성벽은 정방형 돌로 쌓은 석성으로 둘레가 3,126척, 높이가 9척, 포루가 3개이며 성안에는 우물이 20여 개가 있었다고 전하나, 현재는 서문 주변 100여 미터의 성벽만이 남아 있다.
- 1872년 나주읍지도를 보면, 동문과 남문은 중층문루, 북문과 서문은 단층문루로 되어 있으며, 동문과 남문, 그리고 북문은 홍예식인데 반하여 서성문은 평거식으로, 그리고 네 개문에는 각각 사각형태의 옹성을 두고 성벽에는 여장과 7군데의 치가 설치되어 있었음을 알 수 있다.

#### (5) 지정 가치 및 근거기준

- 나주읍성 동벽 조사를 통해 유구의 시대별 변화상(고려시대 토성 - 조선시대 석성)이 확인되었다. 이렇듯 고려와 조선, 두 시기의 성벽이 잔존하고 있어 이를 통해 각 시대별 읍성 조성 양식을 비교할 수 있고 또한 성곽의 재사용 양상을 확인할 수 있다.
- 이외에 조사되지 않은 성벽 부분 또한 이러한 양상이 잔존하고 있을 가능성이 있으며 이러한 시대별 변화상을 확인할 수 있는 점은 학술적으로도 큰 의미를 가지고 있으므로 사적으로 추가 지정하여 보존 관리되어야 할 것이다.

#### (6) 지정 대상 및 범위

- 동성벽 및 서성벽 일부 구간
  - 추가지정 신청면적 : 문화재구역 75필지 6,813㎡, 보호구역 40필지 6,640㎡



**(7) 문화재 보존 영향 행위기준(안)**

- 현재 나주읍성, 나주목 관아와 향교 일대 역사문화환경 관리계획 시범사업이 진행 중이므로 추후 검토(2015.10월 예정)

**(8) 보존 정비 및 활용 착안사항**

- 정비현황
  - 1993년 : 남문(남고문) 복원
  - 2002년 : 동문(동점문) 발굴조사, 동벽(성벽) 일부구간 발굴조사
  - 2006년 : 동문(동점문) 복원
  - 2007년 : 서문(서성문) 발굴조사, 동벽(성벽) 일부구간 발굴조사
  - 2010년 : 서문(서성문) 복원
  - 2013년 : 북문(북망문) 발굴조사
- 정비 · 활용계획
  - 사유지 매입, 지장물 철거·정비, 성벽 복원

**(9) 종합 의견**

- 신청구간은 성벽 추정지역으로 보호의 필요성이 있음.
- 다만, 신청안과 같이 문화재구역과 보호구역으로 구분하지 않고 기존 지정구역과 같이 문화재구역으로 통합하여 지정하는 것이 좋겠음.

마. 참고사항

(1) 전라남도 문화재위원회 검토의견(2015.1.15. / 가결)

- 국가지정문화재(사적) 지정구역 확대가치 있음.

바. 의결사항

- 원안가결

나주읍성 문화재구역 추가지정 지적별 면적조사

연번	지 번	지목	지적면적 (㎡)	문화재구역 (㎡)	소 유 자	
					성 명	주 소
1	성북동 8-7	전	212	212		
2	성북동 8-6	대	375	375		
3	성북동 8-38	전	268	268		
4	성북동 8-44	전	37	37		
5	성북동 8-8	전	486	486		
6	성북동 8-10	대	129	129		
7	성북동 8-40	대	96	96		
8	성북동 8-11	대	198	198		
9	성북동 8-12	대	169	169		
10	성북동 8-39	대	20	20		
11	성북동 8-36	대	99	99		
12	성북동 8-13	대	221	221		
13	성북동 8-14	대	235	235		
14	성북동 8-15	대	99	99		
15	성북동 8-16	대	219	219		
16	성북동 8-17	대	33	33		
17	성북동 8-18	대	149	149		
18	성북동 8-19	대	162	162		
19	성북동 8-20	대	83	83		
20	성북동 8-21	대	90	90		
21	성북동 8-22	도	6,606	162		
22	성북동 8-24	대	3	3		



연번	지 번	지목	지적면적 (㎡)	문화재구역 (㎡)	소 유 자	
					성 명	주 소
23	성북동 8-35	대	31	31		
24	성북동 8-46	대	19	19		
25	성북동 8-51	대	27	27		
26	성북동 8-47	대	46	46		
27	성북동 104-1	도	69	69		
28	성북동 8-25	대	106	106		
29	성북동 8-26	대	93	93		
30	성북동 133-1	도	198	198		
31	성북동 8-27	대	67	67		
32	성북동 8-49	대	49	49		
33	성북동 8-50	대	31	31		
34	성북동 8-37	대	68	68		
35	성북동 130-2	대	745	308		
36	서내동 75-6	대	46	46		
37	서내동 75-5	대	50	50		
38	서내동 75-4	대	60	60		
39	서내동 75-3	대	40	40		
40	서내동 75-2	대	43	43		
41	서내동 75-1	대	46	46		
42	서내동 72-2	대	60	60		
43	서내동 72-1	대	20	20		
44	서내동 71-2	대	106	106		
45	서내동 71-1	대	60	60		
46	서내동 68-3	대	93	93		
47	서내동 68-2	대	151	151		
48	서내동 68-6	대	8	8		
49	서내동 68-5	대	7	7		
50	서내동 68-1	대	53	53		
51	서내동 114	도	3,654	14		
52	산정동 70	구	2,245	15		
53	산정동 1-44	대	53	53		
54	산정동 1-79	대	13	13		
55	산정동 72	구	1,197	19		

연번	지 번	지목	지적면적 (m <sup>2</sup> )	문화재구역 (m <sup>2</sup> )	소 유 자	
					성 명	주 소
56	산정동 1-43	대	70	70		
57	산정동 1-78	대	29	29		
58	산정동 1-42	대	3	3		
59	산정동 1-41	대	46	46		
60	산정동 1-77	대	23	23		
61	산정동 1-76	대	79	79		
62	산정동 1-39	대	7	7		
63	산정동 1-38	대	12	12		
64	산정동 1-74	대	96	96		
65	산정동 1-75	대	8	8		
66	산정동 1-37	대	23	23		
67	산정동 1-73	대	58	58		
68	산정동 1-72	대	13	13		
69	산정동 1-36	대	8	8		
70	산정동 1-35	대	172	172		
71	산정동 1-65	전	83	83		
72	산정동 1-34	전	188	188		
73	산정동 1-54	전	60	60		
74	산정동 1-33	전	40	40		
75	산정동 1-59	대	181	181		
76	경현동 62-2	답	228	228		
77	경현동 62-3	답	149	149		
78	교동 1-1	대	119	119		
79	교동 1	대	145	145		
80	교동 2-1	대	220	220		
81	교동 2-2	대	198	198		
82	교동 182	구	359	32		
83	교동 40	대	145	145		
84	교동 40-1	대	149	149		
85	교동 40-2	답	173	173		
86	교동 40-3	답	155	155		
87	교동 40-4	답	125	125		
88	교동 41-1	대	110	110		

연번	지 번	지목	지적면적 (㎡)	문화재구역 (㎡)	소 유 자	
					성 명	주 소
89	교동 41-2	대	120	120		
90	교동 41-3	답	185	185		
91	교동 41-4	대	130	130		
92	교동 41-6	대	199	199		
93	성북동 6-2	답	515	515		
94	성북동 6-4	답	152	152		
95	성북동 6-5	대	179	179		
96	성북동 6-3	구	73	30		
97	성북동 231	구	302	121		
98	성북동 7-2	대	241	241		
99	성북동 108-2	대	284	284		
100	성북동 108-3	대	53	53		
101	성북동 108-6	대	179	179		
102	성북동 108-7	대	179	179		
103	성북동 107	대	435	435		
104	성북동 107-1	대	331	331		
105	성북동 106-3	대	218	218		
106	성북동 106-7	대	188	188		
107	성북동 106-8	대	50	50		
108	성북동 8-22	도	6,606	201		
109	성북동 106-4	대	48	48		
110	성북동 106-10	대	49	49		
111	성북동 106-9	대	161	161		
112	성북동 230	구	840	234		
113	성북동 131-4	대	124	124		
114	성북동 131-6	대	37	37		
115	성북동 131-5	대	49	49		
	계		34,944	13,453		

### 3. 나주목 관아와 향교 사적 추가지정 검토

#### 가. 제안사항

전라남도 나주시 소재 사적 제483호 「나주목 관아와 향교」의 국가지정 문화재(사적) 추가지정 신청사항을 부의하오니 검토하여 주시기 바랍니다.

#### 나. 제안사유

- 나주목 관아와 향교의 부대시설 추정 부지를 사적으로 추가지정하고자 하는 사항임.

#### 다. 주요내용

(1) 신청인 : ○○○

(2) 대상문화재명 : 나주목 관아와 향교(사적 제483호)

- 소재지 : 전남 나주시 금계동 일원

(3) 지정신청

- 기존지정 면적 : 문화재구역 191필지 62,441㎡

- 최종 고시(고시 제16895호, 2008.12.10. / 190필지, 지적면적 86,052㎡ 문화재 구역 62,441㎡) 후 지번 분할로 인해 필지수 변동, 지정면적 변동없음.

< 변동 필지 내역 >

변동 전(㎡)			변동 후(㎡)			
지번	지적면적	문화재구역	지번	지적면적	문화재구역	소유자
과원동 121-4 대	348	348	121-4 대	317	317	
			121-10 대	31	31	
1필지 증가, 지적면적·지정면적 변동없음						

- 추가지정 신청면적 : 보호구역 20필지 9,552㎡

- 추가지정 후 지정면적 : 문화재구역 191필지 62,441㎡, 보호구역 20필지 9,552㎡

(4) 신청사유

- 나주향교는 역사성과 건축적 가치가 높으므로 주변 부대시설 부지를 보호 구역으로 지정하고자 함.

**라. 검토의견**

- 보호구역 지정 신청구역 중 남동쪽 지역은 충북사 등 부속시설이 위치한 구역으로 추정되고, 기타 지역도 향교의 배산 등 경관 관리를 위해 필요한 구역으로 판단되므로 보호구역으로 지정 관리하는 것이 좋겠음.
- 2008년 사적 문화재구역 일괄조정 시 누락된 1필지 추가지정 필요
  - 관아 향청 구역으로 지형도면에는 문화재구역으로 표시되어 있으나 관보 (제16895호, 2008.12.10.)에 고시된 지번목록에는 누락됨.

소재지	지목	지적면적(m <sup>2</sup> )	문화재구역(m <sup>2</sup> )	소유자
나주시 과원동 81-2	대	1,806	1,806	

- 기존지정 면적 : 문화재구역 191필지 62,441m<sup>2</sup>
- 추가지정 면적 : 문화재구역 1필지 1,806m<sup>2</sup>, 보호구역 20필지 9,552m<sup>2</sup>
- 추가지정 후 지정면적 : 문화재구역 192필지 64,247m<sup>2</sup>, 보호구역 20필지 9,552m<sup>2</sup>

**마. 지정조사보고서(2015.3.2./문화재위원 ○○○, 전문위원 ○○○, ○○○)**

**(1) 문화재 종류**

- 사적 제483호

**(2) 문화재 명칭**

- 문화재명 : 나주목 관아와 향교
- 소재지 : 전남 나주시 과원동, 금계동 일원

**(3) 입지 현황 및 역사문화환경**

- 나주는 삼국시대 때부터 농업이 발달한 지역으로, 농업이 산업의 근간을 이루던 전근대 사회 동안 풍요를 누리던 지역이었고, 고려왕조부터 조선왕조까지 약 1,000년 동안 목(牧)으로서의 지위를 유지한 전라도의 대표적 큰 읍치이었으며, 현존하는 관아 건물과 향교 건물들이 그에 상당한 권위를 보여주고 있다.
- 나주 관아는 나주목지도 등 고지도에서 위치와 건물 구성을 비교적 자세히 알 수 있는데, 남북과 동서로 이어지는 주 도로 교차점 중심부에 객사가 위치하여 관아 건물이 좌표축의 구실을 하고 있음을 알 수 있다.
- 나주향교는 옛 서부면 지역인 나주읍성 서문밖에 위치하고 있는데, 향꽃물, 또는 향교촌, 교촌이라 불린다. 나주 진산인 금성산(해발 450.3m)의 줄기인 장원봉 아래에 있어 산자락이 향교를 둥글게 감싸고 있는 형국을 하고 있다.

**(4) 연혁·유래 및 특징(나주향교)**

- 나주향교는 조선 태조 7년(1398)에 창건되었다고 하나 이를 근거할만한

자료가 없어 확인할 수 없다. 그러나 고려 성종 8년 4월의 교서 중 당시 나주목 경학박사 전보인을 포상하라는 내용이 있는 것으로 보아, 교육시설은 이미 고려시대부터 존재하고 있었던 것으로 추정된다. 이후 정확한 시기는 알 수 없지만, 나주향교는 조선 초, 각 군현에 향교가 건립된 때와 비슷한 시기에 새롭게 건립되었을 것으로 짐작된다.

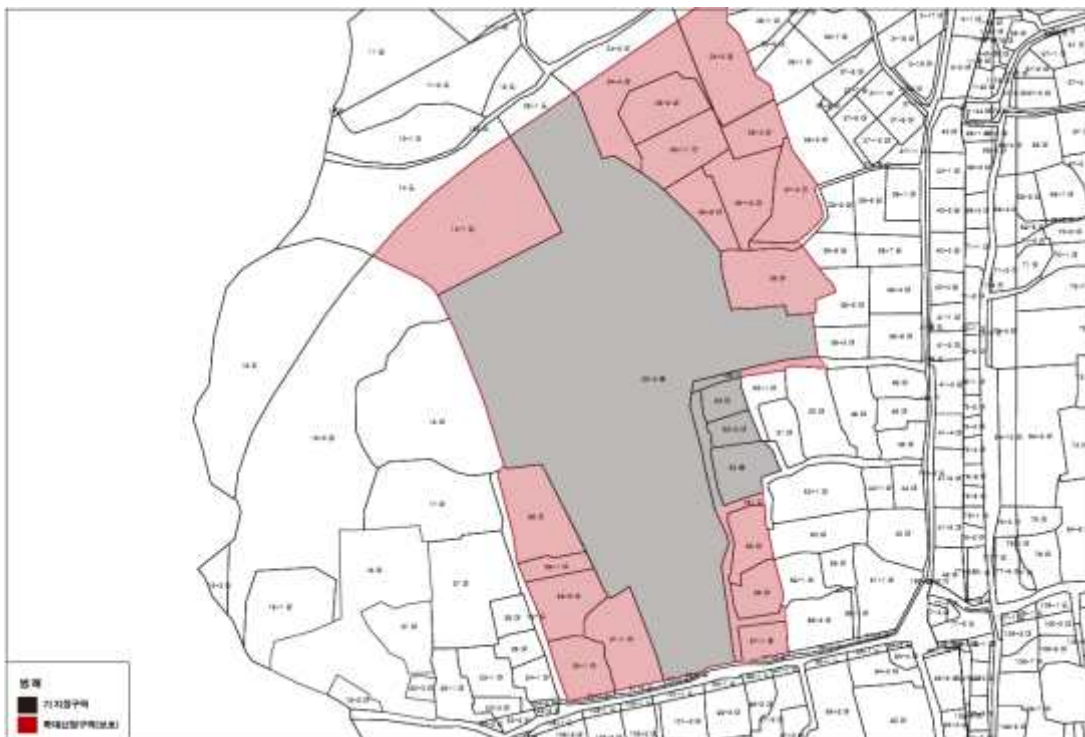
- 나주향교는 남북방향으로 길게 형성된 장방형의 대지 안에 전묘후학의 배치를 하고 있다. 문묘구역 내에는 대성전을 비롯하여 그 좌우로 동·서무가 복원되어 있으며 강학구역 내에는 동·서익사를 양쪽에 둔 명륜당과 정면 11칸 규모로 복원된 동·서재가 위치하고 있다. 이 외에도 명륜당 좌측으로는 방지(方池)가 축조되어 있다.

### (5) 지정 가치 및 근거기준

- 나주향교는 성균관과 같은 전묘후학 구조로 제향공간과 강학공간, 부속공간 등 전통적인 향교의 원형이 대체로 잘 보존되어 있어 학술적인 가치가 매우 높다.
- 현재 나주향교 대성전은 보물 제394호로 지정되어 있고, 향교 전체가 사적 제483호로 지정되어 관리되고 있으나, 주변 부대시설 부지가 사적 구역에서 제외되어 있으므로 보호구역 확대 지정이 필요하다.

### (6) 지정 대상 및 범위

- 부대시설 부지
  - 추가지정 신청면적 : 보호구역 20필지 9,552㎡



**(7) 문화재 보존 영향 행위기준(안)**

- 현재 나주읍성, 나주목 관아와 향교 일대 역사문화환경 관리계획 시범사업이 진행 중이므로 추후 검토(2015.10월 예정)

**(8) 보존 정비 및 활용 착안사항**

- 정비현황
  - 1959년 : 대성전 개수, 명륜당 개수, 동·서재(각 4칸) 중건
  - 1976년 : 명륜당 중수, 동익사 중수
  - 1979년 : 서익사 중수, 대성전 개수
  - 1983년 : 대성전 후면 보수, 동·서재 개보수
  - 1992년 : 충효관 조성
  - 2003년 : 서재지 발굴
  - 2005년 : 동재지 발굴
  - 2006년 : 동·서재 복원
- 정비·활용계획
  - 사유지 매입, 지장물 철거·정비, 부속시설 복원

**(9) 종합 의견**

- 보호구역 지정 신청 구역 중 남쪽지역은 충북사와 삼문의 부속영역으로, 북쪽지역은 향교의 배산과 양사재 지역으로 추정되므로 보호의 필요성이 있는 것으로 판단됨.

**바. 참고사항**

**(1) 전라남도 문화재위원회 검토의견(2015.1.15. / 가결)**

- 국가지정문화재(사적) 지정구역 확대가치 있음.

**사. 의결사항**

- 원안가결

**나주목 관아와 향교 문화재(보호)구역 추가지정 지적별 면적조서**

연번	소재지	지목	지적면적 (㎡)	문화재구역 (㎡)	보호구역 (㎡)	소유자	
						성명	주소
1	과원동 81-2	대	1,806	1,806			
2	교동 14-1	임	1,716		1,716		
3	교동 28	전	615		615		
4	교동 29-1	대	139		139		
5	교동 29-2	대	446		446		
6	교동 30-1	대	350		350		
7	교동 31-1	대	542		542		
8	교동 34-4	잡	777		777		
9	교동 36-2	대	429		429		
10	교동 36-11	전	486		486		
11	교동 36-8	대	314		314		
12	교동 38	대	674		674		
13	교동 180	도	1,246		123		
14	교동 181	도	575		242		
15	교동 55	대	271		271		
16	교동 56	대	258		258		
17	교동 57-1	중	182		182		
18	교동 34-3	잡	725		725		
19	교동 36-4	대	268		268		
20	교동 36-12	전	532		532		
21	교동 37-3	전	463		463		
	계		12,814	1,806	9,552		



## 4. 고양 서오릉 내 화장실 개선공사 검토

### 가. 제안사항

경기도 고양시 소재 사적 제198호 「고양 서오릉」 내 관람편의시설 개선을 위하여 화장실 보수에 관한 사항을 부의하오니 검토하여 주시기 바랍니다.

### 나. 제안사유

- 본 안전은 기존 서오릉 매표소 입구에 있는 노후되고 불편한 화장실을 철거하고 신규로 화장실을 1동 개축하고자 하는 사항임

### 다. 주요내용

- (1) 신청인 : ○○○
- (2) 대상문화재명 : 고양 서오릉(사적 제198호)
  - 소재지 : 경기도 고양시 덕양구 서오릉로 334-92
- (3) 신청내용<화장실 보수공사>
  - 위치 : 경기도 고양시 덕양구 용두동 475-95
  - 신청내용 : 기존 화장실 1동 철거, 화장실 개축 1동

	현 황	계 획	비고
면적	41.51㎡(12평)	119.68㎡(36평)	
구조/지붕	블록조, 기와지붕	철근콘크리트, 슬라브	
시설규모	남: 소변기 5개, 양변기 5개 녀: 양변기 5개	남: 소변기 4개, 양변기 4개 녀: 양변기 11개 남,녀 장애인화장실 각 1칸 모유수유실 7.4㎡, 비품창고 5.04㎡	
동시 사용인원	12명	24명	
건립년도	1986년	신규	

### 라. 의결사항

- 원안가결

## 5. 고양 서오릉 내 관리동 건립공사 검토

### 가. 검토사항

경기도 고양시 소재 사적 제198호 「고양 서오릉」 내 서오릉 관리동 건립 공사의 추진계획을 다음과 같이 보고 하오니 검토하여 주시기 바랍니다.

### 나. 검토사유

- 2014년 서오릉 역사문화관 및 관리사무소를 개관하면서, 관리창고 등 관리동을 건립하지 않아, 현재까지 서오릉 재실과 연결한 기존 관리동(미협의 건축물)을 사용하고 있음.
- 신축 관리사무소 동편 나대지에 관리동을 신축하고 기존 관리동은 철거하여 효율적인 관리업무 및 서오릉 능제복원을 하고자 함.

### 다. 주요내용

- (1) 신청인 : ○○○
- (2) 대상 문화재 : 고양 서오릉(사적 제198호)
  - 소재지 : 경기도 고양시 서오릉로 334-92
- (3) 신청내용<관리동 건립공사>
  - 위치 : 서오릉 신축 관리사무소 동편 나대지
  - 내용
    - 공사기간 : 2015. 6월 ~ 2015. 11월(180일)
    - 공사비 : 300,000천원
    - 공사내용
      - 철거공사 : 기존 노후 관리동 철거(525.55㎡) 및 원지형 복원
      - 신축공사 : 관리동 1동(267.30㎡) 신축(지상 1층)

## 라. 참고사항

### (1) 현지조사의견('15.04.01/문화재위원 ○○○, 전문위원 ○○○)

- 설계된 3개안 중에서 1안으로 할 것을 권고함
- 대기실의 샤워실과 베란다 있는 부분은 보일러실을 없애고 뒤로 이동해서 대기실이 사각형 평면이 되도록 함
- 관리동 입구(기계실, 화장실, 대기실)에 접한 복도는 폭을 현 설계에서 30cm 넓히도록 하고, 외부차양 깊이도 그 좌우의 차양과 같도록 조정할 것
- 외부 담장 높이는 자바라도어 높이(1.5m)와 같도록 하고, 모서리 기둥은 1.8m높이로 함

### (2) 현지조사의견('15.03.04/문화재전문위원 ○○○, ○○○)

- 관리동 입지는 관리사무소 동편(우측) 외청용 안쪽이 타당하다고 봄
- 관리동의 배치는 서향으로 하여 진출입이 용이 하도록 함
- 건물 외관의 마감재는 역사문화관과 조화되게 계획하도록 함
- 진입부에서 관람객에게 노출되는 경계부는 차폐되도록 전통수종으로 수벽을 조성하도록 함

## 마. 의결사항

- 원안가결

## 6. 덕수궁 내 수유실 신규설치 검토

### 가. 제안사항

서울특별시 중구 소재 사적 제124호 「덕수궁」 경내 신규 수유시설 설치를 통해 관람편의시설 확보하고자 부의하오니 검토하여 주시기 바랍니다.

### 나. 제안사유

- 서울 시내 중심가에 위치하여 연(年)관람객이 100만명으로 덕수궁을 찾는 인원은 많으나, 4대궁·종묘 중 유일하게 수유실이 설치되어 있지 않음
- 여가활동 및 문화재 관심 증가 등으로 가족단위 관람객이 많으나 유아를 위한 편의시설이 없어 수유실 설치를 통해 관람편의시설 확보코자 함

### 다. 주요내용

- (1) 신 청 인 : ○ ○ ○
- (2) 대상문화재명 : 덕수궁(사적 제124호)
  - 소 재 지 : 서울시 중구 세종대로 99
- (3) 신청내용
  - 사 업 명 : 덕수궁 수유실 신규설치
  - 위 치 : 덕수궁 광명문과 매점 사이 휴게지역 내
  - 사 업 비 : 한문화재한지킴이(제일모직) 기부금
  - 사업내용
    - 이동식 컨테이너 박스 신규 설치
    - 내부 수유공간 및 휴게공간 분리, 필요 집기류 설치

### 라. 참고사항

- (1) 관계전문가 자문의견('15.03.14/문화재위원 ○○○, ○○○)
  - 다중이용시설물 등 관람객이 많은 지역 내 수유실 공간은 필요함
  - 수유실 설치 시 목조건축물과 인접하지 않고 경관 저해를 최소화하며 관람객 접근성을 고려할 것
  - 수유실 설치 예정지역(설치 장소는 위원 선정) 중 작업이 용이한 곳으로 선정할 것

마. 의결사항

- 원안가결

## 7. 구리 동구릉 내 역사경관림 조성 작업로 개설 검토

### 가. 제안사항

경기도 구리시 소재 사적 제193호 「구리 동구릉」 내 원릉 능침주변 외래수종 벌채지에 역사경관림을 조성하고, 지속적인 보존관리를 위한 관리용 작업로를 개설하고자 함

### 나. 제안사유

- 조선왕릉 능제복원 기본계획에 의거 구리 동구릉 내 원릉 능침주변 외래수종 벌채지에 역사경관림을 조성하고, 지속적인 보존관리를 위한 관리용 작업로를 개설하고자 함

### 다. 주요내용

- (1) 신청인 : ○○○
- (2) 대상 문화재 : 구리 동구릉(사적 제193호 / '70.05.26.지정)
  - 소재지 : 경기도 구리시 동구릉로 197(인창동)
- (3) 신청내용<원릉 역사경관림 관리용 작업로 신설>
  - 위치 : 원릉 역사경관림 조성지역
  - 사업내용 : 역사경관림 조성 작업로 개설 220m
    - 사업기간 : 2015년 4월중(10일간)
    - 사업비 : 3,700천원
    - 사업내용
      - 작업로 구간 지장목 벌채(84주, 10.8953m<sup>3</sup>) 677m<sup>2</sup>
      - 토사 절취 167m<sup>3</sup>, 무대성토 138m<sup>3</sup>
      - 절토면 고르기 225m<sup>2</sup>, 성토사면 다짐 468m<sup>2</sup>

### 라. 의결사항

- 원안가결

## 8. 구리 동구릉 내 매표실 주변정비 검토

### 가. 제안사항

경기도 구리시 소재 사적 제193호 「구리 동구릉」 내 동구릉 매표실 주변 정비 추진계획을 부의하오니 검토하여 주시기 바랍니다.

### 나. 제안사유

- 현재 동구릉 매표실 창구 및 주변공간이 협소하고, 기존 비가림 시설은 크기가 작아 관람 불편을 초래하고 있으므로 매표실 주변을 정비하여 관람환경을 개선하고자 함
- ※ 2015년 문화재위원회 제2차 사적분과 회의결과에 따라 전체적인 디자인에 관하여 재검토 하고자 하는 사항임

### 다. 주요내용

- (1) 신 청 인 : ○ ○ ○
- (2) 대상 문화재 : 구리 동구릉(사적 제193호 / '70.05.26.지정)
  - 소 재 지 : 경기도 구리시 동구릉로 197(인창동)
- (3) 신청내용<매표실 주변정비>
  - 위치 : 동구릉 매표실 일원
  - 사업내용
    - 사업기간 : 2015년 4월 ~ 5월(20일)
    - 사 업 비 : 22,000천원
    - 보수내용
      - 매표실 창구확장 (1m<sup>2</sup>→2m<sup>2</sup>)
      - 매표실 주변 비가림(해가림) 시설설치 (58.75m<sup>2</sup>)

### 라. 의결사항

- 원안가결

## 9. 서울 선릉과 정릉 내 야간 경관등 전기선로 보수 검토

### 가. 제안사항

서울특별시 강남구 소재 사적 제199호 「서울 선릉과 정릉」 내 야간 경관등 전기선로 보수공사 추진 계획을 부의하오니 검토하여 주시기 바랍니다.

### 나. 제안사유

- 서울 선릉과 정릉 야간 관람로 경관등의 기초 침하로 인하여 우천시 전기 선로의 누전 등 전기 안전사고와 재해발생 우려가 있어 전기 선로 보수 공사를 실시하고자 합니다.

### 다. 주요내용

- (1) 신청인 : ○○○
- (2) 대상 문화재 : 서울 선릉과 정릉(사적 제199호 / '70. 5.26.지정)
  - 소재지 : 서울시 강남구 선릉로 100길 1
- (3) 신청내용<야간 경관등 전기선로 보수공사>
  - 위치 : 서울 선릉과 정릉 관람로 주변
  - 사업내용
    - 기존 야간 경관등 전기선로 지중매설 케이블(F-CV) 철거 1,136m
    - 신규설치 2,272m[A구역(재설):1,117m, B구역(성종):434m, C구역(중종):721m]
    - 파상형 경질폴리에틸렌 전선관, 0.6/1kv가교폴리에틸렌(F-CV) 사용
    - 분전반, 주간선, 기초 및 볼라드 조명(LED10w) 일부는 재사용
    - 신설 개수("C"구역 볼라드 조명 16조, 기초 6EA)
  - 사업기간 : 착공일로부터 3개월
  - 소요예산 : 85,000천원

### 라. 의결사항

- 원안가결



## 10. 2015년도 ‘생생문화재 사업’ 및 ‘살아 숨 쉬는 향교·서원만들기 사업’ 추진계획 검토

### 가. 제안사항

2015년도 ‘생생문화재사업’ 및 ‘살아 숨 쉬는 향교·서원만들기 사업’ 대한 국고보조사업(자치단체경상보조) 추진계획을 부의하오니 검토하여 주시기 바랍니다.

### 나. 제안사유

- 2015년도 ‘생생문화재 사업’ 및 ‘살아 숨 쉬는 향교·서원만들기 사업’ 대한 국고보조사업(자치단체경상보조) 등에 대한 추진계획 및 추진방법 등에 대하여 부의하는 사항임

### 다. 주요내용

(1) 신 청 인 : ○ ○ ○

(2) 사업내용

- 사업대상 및 사업비 : 176개소 9,404백만원(국비 4,190백만원)

사 업 명	생생문화재	살아 숨 쉬는 향교·서원 만들기
사업추진방식	지방자치단체 보조사업 (국고보조율 40%)	지방자치단체 보조사업 (국고보조율 50%)
사업규모	17개 시·도 105개소 운영	17개 시·도 71개소 운영
예산 (국비)	5,164백만원 (2,070백만원)	4,240백만원 (2,120백만원)
사업내용	지역에서 잠자고 있는 문화재에 생기를 불어 넣어 문화재 보존의 틀을 고도화하며, 향토문화의 대중화를 위한 프로그램형 문화재 관광상품	지역문화의 역사성과 한국문화의 정체성을 담고 있는 향교, 서원문화재를 활용하여 선조들의 지혜와 삶을 체험하는 인성함양의 열린공간으로 활용하고 문화유산 관광자원으로 육성하는 사업
사업선정	지자체공모(매년 6~9월, 심사·통보 10월)	

※ 사업별 세부내용 : 붙임 참조

(3) 사업추진방법

- 문화재청 : 지방자치단체(각 시·도)에 국고보조금 교부, 사업지침 시달 등
- 지방자치단체 : 국고보조금 교부, 사업시행, 지도관리 등

라. 의결사항

- 원안가결

[붙임 1]

2015년 생생문화재사업 세부내역

(단위 : 백만원)

연번	지자체		대상문화재(지정별)	사업명	2015년도 예산		
	시도	시군구			국비	지방비	자부담
1	서울	송파구	석촌동고분군, 풍납동 토성,몽촌 토성 (사적 11,243,297)	되살아나는 한성백제, 고대 역사 부활의 꿈	26.8	40.2	
2		송파구	서울 풍납동 토성 (사적 11)	역사와 이야기가 흐르는 한성백제 바람들 마을	17	25.5	
3		종로구	서울 문묘와 성균관 (사적 143)	성균관에서의 하루, 명륜골 반촌사람들	11	16.5	
4		종로구	홍난파 가옥 등 (등록문화재 90)	종로구‘도심속 문화예술이 살아있는 근대문화재를 찾아서’	17	25.5	15
5		동작구	사육신묘,용양봉저정 (시유형6,8)	아바타와 함께 단종 복위를	10	15	
6		동작구	양녕대군 이제묘역 (시유형11)	600년 종가, 지극한 덕 안에 빛을 감추다	10	15	10
7		광진구	아차산성 및 일대 보루군 (사적 234,455)	아차산과 함께하는 생생문화재	29	43.5	11.25
8		광진구	건국대학교 구 서북학회회관 등(등록 53)	전통愛 살어리랏다	10	15	1
9		동대문구	선농단 등 (사적 제436)	조선의 숨결을 담은 ‘선농단’生生 문화체험	17	25.5	15
10		서대문구	독립문, 구 서대문형문소 (사적 32,324)	독립군을 지켜라! 서대문형무소와 독립문	10	15	0.78
11		마포구	양화나루와 잠두봉 (사적 399)	양화진 근대사 탐방 ‘뱃길을 열다’	25	37.5	
12		성북구	심우장(시기념물 7)	심우장, 문학인 만해의 숨결을 느끼다	6	9	
13		서울대공원	수달 (천기 330)	천연기념물과 함께하는 이야기‘생생미디어’	10	15	
14		강서구	양천고성지(사적 372)	뛰게 하라! 숨 쉬게 하라!	13	19.5	
15		도봉구	간송 전형필 가옥 등 (등록 521)	도봉生生, 간송과 이야기 나누다	25	37.5	
16	부산	금정구	부산임시수도정부청사 등 (등록 41)	금정산성 수호대 4대문 지키미	14	21	
17		서구	금정산성 4대문 등 (사적215)	둥둥둥, 부산 근대의 문을 열어라!	14	21	13.6
18		사하구	화해장(시무형 17)	내가 만드는 전통신발	8	12	5.4
19	대구	동구	신승겸장군 유적 (시기념물 1)	왕건 길에서 신승겸을 만나다	17	25.5	
20		달서구	진천동 입석 등(사적 411)	‘선사시대로’조성	25	37.5	
21	인천	남구	증심사,포충사 등 (시문화재자료1, 시기념물 7)	비류, 문학산에 내일을 품다!	34	51	-
22	광주	동구	증심사,포충사 등 (시문화재자료1, 시기념물 7)	무등(無等)을 걷다, 광주 예술 숲을 거닐다!	17	25.5	

연번	지자체		대상문화재(지정별)	사업명	2015년도 예산		
	시도	시군구			국비	지방비	자부담
23		남구	광주칠석고싸움(중무 33)	고싸움놀이와 생생 문화여행	15	22.5	
24		북구	충효동 왕버들 군등 (천기 539)	왕버들 문화제(文化祭) - 오래된 미래, 할아버지 왕버들	17	25.5	
25		광산구	장덕동 가옥(등록 146)	광산,가옥의 사계 1악장	10	15	
26		광주광역시	남도의례음식장(시 무형 17)	“멋있고 맛있는 전통 의례음식문화”	17	30	
27	대전	동구	철도청대전지역 사무소 재무과보급창고(등록 168)	2015년 생생문화제 사업 대전 근대, 골목과 통하는 소제마을 -	14	21	-
28	울산	동구	울기등대 구 등탑(등록 106)	백년의 빛, 천년의 소리를 찾아서...	32	48	-
29		울주군	반구대암각화 등(국보 285)	반구대 문화유산을 국민과 세계속으로	26	39	32
30	세종	세종시	청원유계화가옥 등 (중민 138)	피(山)와 가람(江)의 스토리텔링을 찾아서	8	12	2.1
31	경 기 도	고양시	밤가시 초가(도민속자료 8)	밤가시초가, 우리들을 이어주다	32	48	
32		광명시	오리이원익 영우 (문화재자료 85)	청백리 오리이원익 유적지 활용 오감체험 청렴인성교육	25	37.5	
33		시흥시	오이도 유적(사적 441)	선사시대의 타임캡슐, 오이도 패총이야기	13	19.5	
34		양주시	회암사지 등(사적 128)	회암사지 생생하게 되살아나다	15	22.5	
35		양평군	이항로선생 생가 (도유형 105)	벽계구곡이 들려주는 애국이야기	10	15	
36		여주시	영릉 등(사적 195)	세종의 숲에서 더불어 생생지락하기	25	37.5	
37		연천군	연천 전곡리 유적(사적223)	동고동락, 전곡리 사람들	14	21	
38		연천군	연천 승의전지(사적 268)	Corea를 만들었던 사람들, 그리고 승의전	43	64.5	
39		용인시	처인성(도기념물 44)	몽고군의 총사령관, 살리타를 겨냥하다 처인성 생생체험	25	37.5	4,2
40		파주시	칠중성 등(사적 437)	임진강변의 요지! 그 생생한 역사를 찾아서	17	25.5	
41		평택시	팽성읍 객사(도유형 137)	숨쉬는 500년 객사	24	36	
42		포천시	한탄강 대교천 현무암 협곡 등(천기 436)	용암이 빚어낸 예술품, 한탄강 자연유산	34	51	4,25
43		군포시	동래정씨동래군파종태 (군자 95)	역사 속 전통농사와 종택의 만남	7	10.5	
44	강 원 도	원주시	원주매지농악(도무형 18)	원주매지농악과 생기복덕 '생생문화재마을 만들기'	39	58.5	5.1
45		원주시	안삼사지 제진언집 등 (도유형 151)	목판화 삽화를 활용한 전통판화학교	34	51	10
46		원주시	강원 감영(사적 439)	우리문화유산 스마트엔터테인먼트	34	51	8.5
47		강릉시	강릉 임영관(사적 388)	강릉에서 生生한 樂을 즐기다 “마카모데 두드려라”	14	21	-
48		강릉시	용연계곡 일원(명승 106)	자연에 살으리랏다!	24	36	-
49		동해시	동해 구 상수 시설 (등록 142)	“물, 동심에 스며들다!”	34	51	-
50		횡성군	횡성회다지소리 (도무형 4호)	웰다잉(Well-Dying) 횡성 회다지소리 생생체험	15	22.5	-

연번	지자체		대상문화재(지정별)	사업명	2015년도 예산		
	시도	시군구			국비	지방비	자부담
51		화천군	황쏘가리 등(천기 190)	박물관과 함께하는 '화천 문화유산 클램핑'	26	39	-
52		고성군	왕곡마을(중민 235)	2015 왕곡마을로 떠나는 생생(生生) 시간여행	38	57	-
53	충북	청주시	정북동 토성(사적 415)	문화재와 만나는 힐링 "정북동 토성 생생체험"	17	25.5	5
54		보은군	보은 속리 정이품송 등 (천기 103)	정이품송으로 마실가자!	17	25.5	
55		옥천군	육영수 생가(도기념물 123)	"전통문화체험, 육영수생가를 가다"	10	20	
56		진천군	김유신 탄생지와 태실 (사적 414)	진천에서 김유신을 만나다	10	15	
57	충남	공주시	공산성, 수촌리 고분군 등 (사적 12,460)	1,500년 전 백제와의 만남	14	21	
58		공주시	송산리고분군 무령왕릉 (사적 13)	공주할머니의 이야기 보따리 - 찾아가는 공주 전래이야기 생생체험	15	22.5	
59		계룡시	사계고택(도기념물 190)	유유자적 사계고택 체험	24	36	
60		보령시	성주사지(사적 307)	보령 성주사지,천년의 해후	14	21	
61		아산시	외암마을 등(중민 236)	한국인의 미학 아카데미 '젊은 예술가 한국인의 미에 빠지다!'	27	40.5	
62		아산시	맹씨행단(사적 109)	맹씨행단이 들려주는 조선시대 명재상 이야기	14	21	
63		논산시	논산명재고택 등(중민 190)	충청도 양반, 그들의 생활을 엿보다	24	36	
64		논산시	중학당(도유형 273)	중학당에서 만난 선비들	20	30	
65		당진시	기지사줄다리기(중무 75)	의여차! 흥겨운 줄다리기, 신명나는 우리농촌	17	25.5	
66		홍성군	마애여래입상 등(보물 355)	용봉산에는 보물이 있다!	10	15	
67		홍성군	홍성결성읍성 등 (도기념물 165)	시간여행, 결성탐험대	20	30	
68		홍성군	홍주읍성(사적 231)	쌩쌩(生生) 달리자! 홍주성 한바퀴	45	67.5	
69		예산군	김정희선생고택(도유형 43)	묵향(墨香)가득한 고가(古家)에서 범고창신(法古創新)을 배우다	34	51	
70	예산군	황새(천기 199)	황새와 마주보기 상생체험	17	25.5		
71	전북	전주시	경기전 등(사적 339)	풍패지향 전주, 태조어진을 피시다	20	30	-
72		군산시	구 일본 제18은행 군산지점 (등록 372)	근대군산 시간여행	17	25.5	-
73		익산시	왕궁리 유적(사적 408)	생생한 백제왕궁 천년별밤캠프	20	30	-
74		고창군	용계리청자요지(사적 345)	원시의 대자연으로 떠나는 시대여행	21	31.5	-
75		부안군	반계선생유적지 (도기념물 22)	이야기 따라 실사구시 체험	10	15	
76	전남	강진군	영랑생가(중민 252)	강진 영랑생가에서 인문학과 소통하다	17	25.5	
77		곡성군	마천목좌명공신녹권 (보물 1469)	충정공 마천목 사당과 도깨비살 설화	10	15	
78		광양시	장도장(중무 60)	사부작사부작 문화놀이터를 가다	10	15	
79		나주시	나주읍성 등(사적 337)	조선의 도시로 가자 -나주 달빛에 취하고 쪽빛에 물들고	19	28.5	9.6

연번	지자체		대상문화재(지정별)	사업명	2015년도 예산		
	시도	시군구			국비	지방비	자부담
80		담양군	식영정 등(명승 57)	송강 정철의 자취를 따라가는 생생 가사체험	14	21	
81		보성군	보성여관(등록 132)	‘생생(生生)한’ 보성여관 이야기	10	15	
82		화순군	적려유허비(도기념물 41)	지란지교(芝蘭之交)의 숨결! 학포, 정암을 기억하다	34	51	4.25
83		진도군	진도씻김굿(중무 72)	진도 상·장례문화 1박2일 생생체험	26	39	
84		경주시	태종무열왕릉 등(사적 20)	가자! 화랑의 길 ‘新 화랑 풍류체험	22	33	5
85	경북	경주시	월성, 첨성대 등 (사적 16, 국보 31)	신라 태종무열왕과 왕비 행차 행렬	25	37.5	18
86		경주시	월성(사적 16)	월성 호위군 활동 및 교대식	25	37.5	10
87		경산시	경산 임당동, 조영동 (사적 516)	1600년 전 압독국으로의 여행	17	25.5	7.5
88		안동시	하회별신굿탈놀이 (중무 69)	탈쓰고 탈막세!	10	15	
89		구미시	채미정(명승 52)	금오산,야은(冶隱)에게 길을 묻다	20	30	
90	칠곡군	해은고택(시도 민속문화재)	2015 매원전통마을 세시풍속잔치 12마당	16	24	-	
91	경남	밀양시	밀양백중놀이(중무 68)	밀양백중놀이 및 아리랑 토요 상설공연	10	15	
92		고성군	고성오광대(중무 7)	“잠자는 말뚝이를 깨워라!!! 생생”	43	64.5	13.8
93		남해군	지족해협 죽방림(명승 71)	전통어로문화 방전과 어부림	19	28.5	-
94		하동군	하동송림(천기 445)	하동에서 나와 우리, 문화를 나누다	27	40.5	
95		거창군	수승대(명승 53)	정자따라 물길따라 문화유산 기행	23	34.5	2
96		거창군	동계 정은 종택(중민 205)	우리집 정체성 찾기	10	15	2.525
97		산청군	목면시배유지(사적 108)	산청에서 나누는 옛이야기	7.2	10.8	
98		함양군	오감고택 등(도유형 407)	같이 공유하는 함양문화재의 가치	17	25.5	
99		제주		제주농요(도무형 16)	‘옛날에 영 허멍덜 살아수다’ 관광객 및 일반인 대상 제주 농요 시연 및 전통문화체험	12	18
100			연대(도기념물 23)	제주섬 방어유적 생생체험 “봉수씨 연대기”	12	18	
101			제주 목관아 등(사적 380)	생생한 제주 문화재 우리 마음에도 생생하게	31	46.5	
102			제주칠머리등연등굿 (중무 71)	위! 風! 당! 당! 바람의 나라 탐라국 바람의 신 영등할망!	34	51	
103			제주성지 등(도기념물 3)	원도심에서 탐라를 만나다	17	25.5	
104			김정희유배지(사적 487)	서귀포 김정희 유배지를 활용한 생생스토리텔링 체험프로그램 운영	28	42	
105			제주옹기장(도무형 14)	혼디모영 노랑굴에 흙밥 지어봅주!	21	31.5	
<b>합계</b>					<b>2,070</b>	<b>3,114.5</b>	<b>674.405</b>

[붙임 2]

2015년 살아 숨 쉬는 향교·서원 만들기 사업 세부내역

(단위 : 천원)

연번	지자체		문화재명(지정별)	사업명	2015년도 예산		
					국비	지방비	자부담
1	서울	강서구	양천향교(시도기념 8)	“천(天)가지 표정, 만(滿)가지 재미, 양천향교”	10	10	
2	부산	동래구	동래향교(시도기념 61)	동래향교 스테이 운영	15	15	
3	대구	북구	칠곡향교(문화재자료 6)	칠곡향교, 선조들 숨결 ‘仁’의 감동	15	15	
4		달성군	도동서원(사적 488)	2015 달성 선비문화아카데미	50	50	
5	광주	남구	광주향교(시도유형 9)	광주향교, 온고지신과 인성교육 현장교실 운영	22.8	22.8	
6		광산구	월봉서원(시 기념 9)	월봉서원, 삶속에 잔물지다	50	50	
7	대전	대덕	회덕향교(문화재자료 5)	선비문화 체험을 통한 창조문화 계승	30	30	
8		서구	도산서원(문화재자료 3)	도산서원으로 떠나는 라온마실	30	30	
9	인천	남구	인천향교(시도유형 11)	인천향교 전통문화 삼색감동(三色感動) 체험	30	30	
10		강화군	강화향교(시도유형 34)	2015년 살아 숨 쉬는 전통문화예절교육 체험학습장	22.8	22.8	
11	울산	울주군	연양향교(시도유형 8호)	과거와 미래가 공존하는 선비학당	30	30	
12	세종	세종	연기향교(시도기념 6)	연기향교, 지역의 상생을 꿈꾸다	30	30	
13		세종	전의향교(시도기념 7)	전의향교 스마트폰(愛)에 빠지다	27.3	27.3	
14	의정부	용인	심곡서원(사적 530)	심곡서원에서 문화유산의 향기를 느끼다	50	50	5
15		의정부	노강서원(시도기념 41)	청림선비의 삶, 노강서원에서 배우다	15	15	
16	경기	김포	우저서원(시도유형 10)	종봉조현과 함께하는 전통문화예술체험 아카데미	50	50	
17		양평	양근향교(문화재자료 19)	예의문화의 전당인 양근향교를 찾아서	13.7	13.7	2.6
18		양평	운계서원(문화재자료 18)	미션! 사라진 동재서재를 찾아라	15	15	
19		안성	양성향교(문화재자료 28)	“오래된 미래” 602년 전통의 양성향교 선비대학에 입학하다!	25	25	
20		포천	용연서원(시도유형 70)	오성과 한음이 들려주는 다양한 이야기	33	33	
21		고양	고양향교(문화재자료 69)	365일 살아 숨 쉬는 고양향교	29.6	29.6	
22	수원	수원향교(문화재자료 1)	‘향교골’에서 만난 정조 임금님	25	25		
23	강원	원주	원주향교(문화재자료 98)	찾아오는 향교, 맞이하는 향교, 보여주는 향교	19.9	19.9	
24		정선	정선향교(문화재자료 101)	유(You)! 유(儒)! 유(遊)!	27.3	27.3	
25		홍천	홍천향교(문화재자료 99)	나도 선비처럼	39	39	
26		화천	화천향교(문화재자료 102)	화천향교에서 “전통으로 힐링하자”	30	30	
27		삼척	삼척향교(시도유형 102)	“감성과 역동적인 삼척향교”	20	20	
28		동해	용산서원(시도유형 78)	“감성 아틀리에, 용산서원”	30	30	
29	충북	청주	청주향교(시도유형 39)	새로운 유교문화의 꽃을 피우다, 청주향교	50	50	
30		괴산	화양서원(시도기념 107)	지역과 더불어 사는 삶 화양서원	27.3	27.3	
31	충남	천안	천안향교(시도기념 110)	시민과 소통하는 천안향교 운영	13.7	13.7	10.9
32		천안	직산향교(시도기념 109)	왁자지껄 직산향교	14.6	14.6	2.9
33		보령	보령향교(시도기념 112)	보령향교에서 옛 문화를 만나다	30	30	
34		아산	아산향교(시도기념 114)	아산과 토정 그 멋진 만남	26.5	26.5	1
35		아산	온양향교(시도기념 115)	우리 가족 이야기 족보 만들기 ‘뿌리를 찾아서’	25	25	

연번	지자체	문화재명(지정별)	사업명	2015년도 예산		
				국비	지방비	자부담
36	홍성	결성향교(시도기념 134)	향교 style, 365	50	50	
37		홍주향교(시도기념 135)	젊은 향교·재미있는 향교	30	30	
38		공주 충현서원(문화재자료 60)	우리동네 문화 사랑방, 충현서원	50	50	
39		논산 돈암서원(사적 383)	돈암서원 禮힐링캠프	50	50	
40	전북	군산 임피향교(문화재자료 95)	물고기 물 만났네!(교육 및 검색체험, 답사)	30	30	
41		군산 옥구향교(문화재자료 96)	음식체험과 충효예절	12.3	12.3	
42		남원 남원향교(시도유형 8)	남원향교 전통문화 진흥사업	31.4	31.4	
43		진안 진안향교(문화재자료 14)	고전 연수교실 운영 및 고전요체를 통한 실용학습	17.3	17.3	
44		정읍 무성서원(사적 166)	태산아! 무성하계	45	45	
45		화순 화순향교(시도유형 63)	전통예절교육 및 인성교육 지속화	46	46	
46	전남	화순 능주향교(시도유형 124)	즐겁게 배우고 체험하는 전통예절·제례법	50	50	
47		화순 동북향교(문화재자료 125)	호남 도학의 산실, 동북향교를 만나다	20	20	
48		장성 장성향교(시도유형 105)	청림·절의 찾아 떠나는 선비 여행	25	25	
49		담양 창평향교(시도유형 104)	예학 창평향교 27성현의 초대를 받다	25	25	
50		나주 나주향교(시도유형 128)	나주향교 굽은 소나무 학교	50	50	
51		구례 구례향교(시도유형 110)	오래된 미래, 향교	34	34	
52		무안 무안향교(시도유형 114)	황토골문화 인터페이스 향교	22.5	22.5	
53		영천 영천향교(보물 616)	“향교에서 선비를 만나다”	20	20	
54	경북	경산 경산향교(문화재자료 105)	창조적 인성교육 및 전통예절 체험	22.8	22.8	1
55		영양 영양향교(문화재자료 75)	찾아가는 향교, 전통문화 계승	15	15	
56		경주 경주향교(시도유형 191)	경주향교 스테이(Stay) 프로그램	30	30	9
57		경주 옥산서원(사적 154)	Yes(禮書)!서약서원	50	50	10
58		영주 소수서원(사적 55)	소수서원 STAY 선비인성 프로젝트	50	50	
59		구미 동락서원(문화재자료 21)	2015 동락서원 날들이, 차 마시며 여현을 노래하자!!	27.7	27.7	11
60		상주 옥동서원(시도기념 52)	옥동서원의 선비정신과 호국의 숨결을 찾아서	27.3	27.3	10
61		문경 근암서원(시도유형 377)	근암서원 인문 정신 교육	25.1	25.1	
62	경남	창녕 창녕향교(시도유형 212)	살아 숨 쉬는 향교문화제의 초석이 될 전통문화의 발걸음	30	30	
63		고성 고성향교(시도유형 219)	향교전통교육 체험교실운영	18.7	18.7	
64		하동 하동향교(시도유형 223)	진사·생원 양성사업	50	50	
65		거창 거창향교(시도유형 230)	함께하는 태고 문화, 향교 아카데미	15	15	
66		진주 진주향교(시도유형 50)	경남유교대학 운영	50	50	34.5
67		진주 가호서원(문화재자료 61)	가호서원 논어학교	12.4	12.4	2.9
68		김해 월봉서원(문자 469)	김해가야문화와 지역밀착형 선비교실	27.5	27.5	
69	제주	제주 제주향교(시도유형 2)	제주향교에서 놀멍, 쉬멍, 배우멍!	25	25	
70		서귀포 대정향교(시도유형 4)	2015년 “살아 숨 쉬는 향교” 활용사업	20.5	20.5	
71		서귀포 정의향교(시도유형 5)	우리 같이 향교 가자	42	42	
<b>합계</b>				<b>2,120</b>	<b>2,120</b>	<b>100.9</b>



### III. 報告事項

안건번호 사적 2015-04-044

## 1. 경주 월성 문지 및 성벽 발굴조사를 위한 수목정비 계획 보고

### 가. 제안사항

경상북도 경주시 소재 사적 제16호 「경주 월성」의 문지 및 성벽 발굴 조사를 위한 수목정비 계획(안)을 마련하고 다음과 같이 보고드립니다.

### 나. 제안사유

- 경주 월성 발굴조사와 관련, 본격적인 발굴조사로 전환 추진 예정이므로 대상지역 중 A지구에 대한 수목정비 계획 보고 실시

### 다. 주요내용

- (1) 보고인 : ○○○
- (2) 대상문화재명 : 경주 월성(사적 제16호)
  - 소재지 : 경북 경주시 인왕동 387-1
  - 지정일 : 1963년 1월 21일
- (3) 신청내용
  - 경주 월성 문지 및 성벽구간(A지구) 조사에 따른 수목정비계획 검토 등

### 라. 참고사항

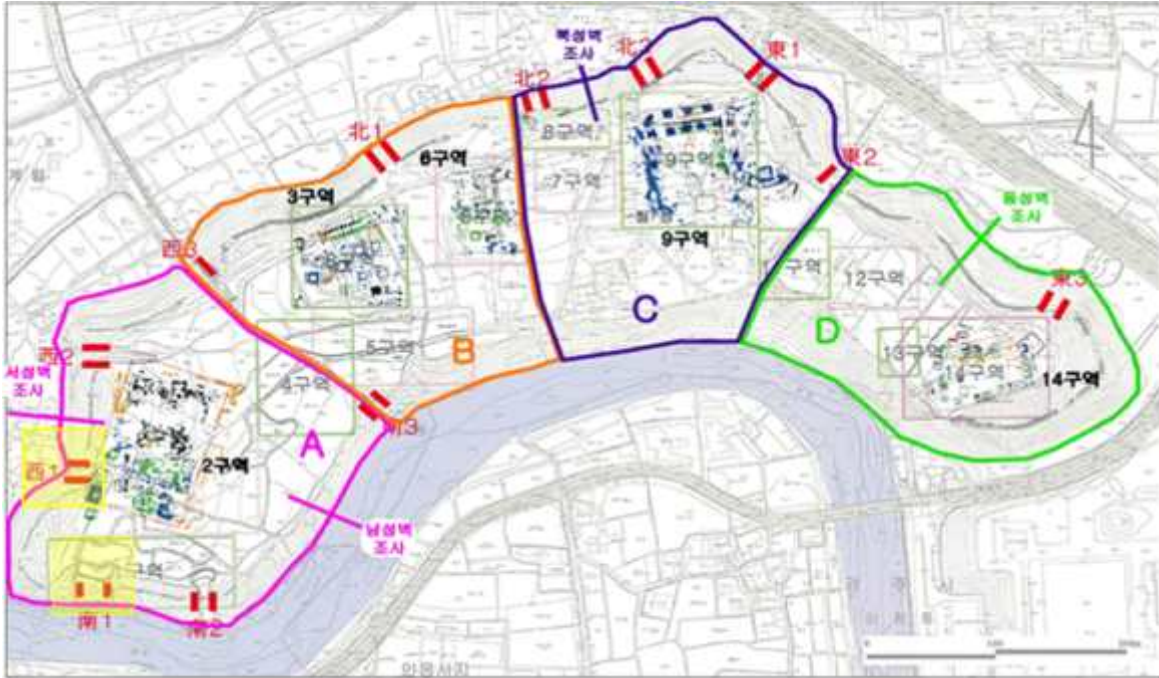
- 신라왕경사업 자문위원회(소위원회) 검토('14.10.15)
- 문화재위원회 매장문화재분과 심의 및 C지구 시굴조사 허가('14.10.17/원안가결)
- 문화재청 발굴허가('14.10.21)
- 발굴조사 고유제 개최 및 발굴 착수('14.12.12)
- 문화재위원회 매장문화재분과 발굴 조사 전환 허가('15.03.20)
  - 발굴조사 전환(C지구, A지구 문지 및 성벽)

### 마. 의결사항

- 접수

발굴조사 구간 및 수목정비대상 구간

발굴조사 구간 : ■



수목정비 구간 : -



## 2. 칠백의총 보호구역 내 재난방재관리 시스템 구축사업 보고

### 가. 제안사항

충청남도 금산군 소재 사적 제105호 「칠백의총」 보호구역 내 재난 방재를 위한 산불무인감시 카메라 설치와 기존 장비의 노후장비 교체 사업을 다음과 같이 보고합니다.

### 나. 제안사유

- 칠백의총 보호구역에 고해상도 산불 감시카메라를 설치하여 재난 방재 및 사적지를 보호하기 위하여 신청하는 사항임.

### 다. 주요내용

- (1) 신청인 : ○○○
- (2) 대상문화재명 : 칠백의총(사적 제105호)
  - 소재지 : 충남 금산군 금성면 의총리 216
  - 지정일 : 1963. 1. 21 지정
- (3) 신청내용
  - 조망형 카메라 성능개선 : 1식
  - 조망형 카메라 신설 : 1 식(설치 면적 : 6.6㎡ / H : 12m)
  - 방범형 카메라 신설 : 1식
- (4) 문화재와의 거리 : 문화재 보호구역 내

### 라. 참고자료 : 사업계획서

### 마. 의결사항

- 접수

# 사 업 계 획 서

1. 사 업 명 : 칠백의총 재난방재관리 시스템 구축사업

## 2. 설치목적

- 가. 산림 내 보호 시설물의 산불예방 및 확산 억제를 위한 기반시설 설치.
- 나. 기 설치된 산불무인감시 카메라의 노후화된 설비를 최신장비로 교체설치.

3. 사업기간 : 착수일로부터 60일간

## 4. 설치위치

- 가. 충남 금산군 금성면 216 칠백의총

## 5. 시설개요

- 가. 조망형 카메라 성능개선 : 1식
- 나. 조망형 카메라 신설 : 1식
- 다. 방범형 카메라 신설 : 1식
- 라. 전송방식
  - 1) 무선전송 2식
  - 2) 케이블전송 1식
- 마. 카메라지지대
  - 1) 용융도금 12M 1식
  - 2) SUS 4M 1식
- 바. 낙뢰보호설비, 접지설비
- 사. 전원설비 : 상용전기인입
- 아. 시스템호환 : 기설카메라와 시스템호환

## 6. 산불 감시카메라 현황

- 가. 기존 산불 감시카메라는 2005년도에 적외선카메라(야간),ccd카메라(주간) 1개소가 있으며 잦은 고장과 고가의 수리비로 성능개선이 필요한 사항임.
- 나. 기존 및 신규 산불 감시카메라 위치







기존 산불무인감시 카메라



기존 모니터 설치 상태

### 3. 창덕궁 함원전 장주초석 균열에 따른 긴급조치 계획 보고

#### 가. 제안사항

서울특별시 종로구 소재 사적 제122호 「창덕궁」 내 함원전 장주초석 균열에 따른 긴급조치계획에 대하여 다음과 같이 보고 드립니다.

#### 나. 제안사유

- 창덕궁 대조전 권역 내 함원전 장주초석의 균열에 따른 긴급조치 계획을 보고 하고 균열부위에 대한 조치를 시행하고자 함

#### 다. 주요내용

- (1) 신청인 : ○○○
- (2) 대상문화재명 : 창덕궁(사적 제122호) (1963.01.18 지정)
  - 소재지 : 서울시 종로구 율곡로 99
- (3) 보고내용
  - 함원전 장주초석 균열현황
    - 파손부위 : 5개소(균열4, 탈락 1)
    - 균열길이 : 10~75cm
    - ※ 2014년 초 최초 확인 이후 최근에 균열 부위 심화
  - 긴급조치계획
    - 장주초석 균열 보강을 위한 스텐재질의 띠 보강, 균열 부위 보존처리

#### 라. 참고사항

- (1) 추진경위
  - 2014. 5. 29. 창덕궁 장주초석 보존상태 조사 협조요청(창덕궁→문화재 보존과학센터)
  - 2014. 6. 11. 함원전 장주초석 보존상태 조사
    - 즉각적인 조치보다 모니터링 후 근본적인 보존대책 강구필요
  - 2015. 3. 6. 함원전 장주초석 균열관련 자문회의 결과

- 목구조의 변위 등으로 석재의 균열이 발생되고 계속 진행될 것으로 판단되므로 파손 석재교체 등의 근본적인 보수가 필요함
- 단기적으로 함원전 장주초석 균열부의 탈락위험 부분에 대한 접착 및 보강과 변위도 측정토록 함. 보강재료는 철물 등 고강도의 특수재질을 검토하여 현장과 강도를 지탱할 수 있는 재질을 선정하여 사용토록 함.

#### 마. 의결사항

- 접수



## 4. 문화재 유형별 현상변경(역사문화환경 보존지역) 검토기준 시행계획 보고

### 가. 제안사항

문화재 유형별 가치 및 특성에 맞는 주변 환경을 조성하기 위하여 역사문화 환경 보존지역에 대한 현상변경 검토기준(26개 유형별)을 마련하고, 그 시행 계획을 다음과 같이 보고 드립니다.

### 나. 제안사유

- 역사문화환경 보존지역의 역사적·예술적·학술적·경관적 가치를 보호하는 등 문화재 주변 환경에 대한 체계적이고 합리적인 보존·관리·조성을 위하여 “문화재 유형별 현상변경(역사문화환경 보존지역) 검토기준”을 마련하고 그 시행 계획을 보고하는 사항임.

### 다. 주요내용

- (1) 신청인 : ○○○
- (2) 대상문화재명 : 국가지정문화재
- (3) 신청내용<국가지정문화재 유형별 현상변경(역사문화환경 보존지역) 검토기준 시행 계획>

#### ○ 목 적

- 문화재보호 공익과 국민재산권 사익이 조화되도록, **경관판단기준**에 따라 현상변경 허용기준 재조정

#### ○ 세부 내용

- 문화재를 26개 유형으로 분류하고 유형별로 현상변경 검토기준 마련
- 5개의 경관지표를 설정하고 26개 유형에 대하여 각 지표별 세부기준 도출

**경관지표(5개)** 장소성, 왜소화, 조망성(진입부, 내·외부), 마루선, 일체성

※ 경관판단기준을 바탕으로, ‘현상변경 심의 체크포인트’로 활용

- 국가지정문화재 현상변경허용기준 일괄 조정

- 상기 경관판단기준을 바탕으로, 국가지정문화재 현상변경허용기준 조정 (지자체수립→문화재청 승인)

경관판단기준을 적용하여, 높이규제가 과도한 부분은 완화하거나 도시계획에 따른 구역으로 설정 / 경관관리가 필요한 부분은 규제 강화  
예) 1구역 : 문화재보호구역편입/개별심의구역 설정/건축가능지역으로 조정

- 현상변경 허용기준 시범 조정(유형별 1~2개소 31건, 거제현 관아 등)

#### ○ 추진경과 및 향후일정

- 검토기준 마련 연구용역 실시 : '14.8월~12월
- 문화재 유형별 허용기준 31건 시범조정 : ~ '15.4월
- 허용기준 마련 지침 개정(유형별 현상변경 검토기준 삽입) : '15.5월
- 국가지정문화재 현상변경 허용기준 조정 : '15. 7월~

#### 라. 시행계획

- 국가지정문화재 현상변경 허용기준 마련 지침 개정 : '15.5월
- 문화재 유형별 현상변경(역사문화환경 보존지역) 검토기준 삽입

#### 마. 의결사항

- 접수

## 5. 문화재위원회 사적분과 제3차 소위원회 결과 보고

### 가. 보고사항

문화재위원회 운영지침 제6조 제3항에 따라 문화재위원회 사적분과 제3차 소위원회 처리안건 심의결과를 다음과 같이 보고합니다.

### 나. 소위원회 개요

- 일 시 : 2015.3.26(목) 14:00~17:20
- 장 소 : 국립고궁박물관 회의실
- 참석위원 : 김정배, 고혜령, 노중국, 박소현, 손영식, 이상해, 최성락
- 회의안건 : 사적 주변 현상변경 허가 심의 35건
- 회의결과 : 원안가결 8건, 조건부가결 16건, 부결 6건, 보류 5건

### 다. 처리내용

건 명	내 용	결 과
1. 덕수궁 주변 국세청 남대문별관 철거공사	<ul style="list-style-type: none"> <li>○ 위치 : 서울시 중구 태평로 1가 60-6</li> <li>○ 내용 : 기존 건축물 철거                             <ul style="list-style-type: none"> <li>- 건축물 규모 : 연면적 3,890㎡(구관 지상5층 / 신관 지하1층, 지상6층)</li> <li>- 공사내용 : 지상층 철거(지하층 존치) 후 광장조성</li> </ul> </li> </ul>	<ul style="list-style-type: none"> <li>○ 조건부가결                             <ul style="list-style-type: none"> <li>- 공원 조성은 별도 심의를 받을 것</li> </ul> </li> </ul>
2. 파주 삼릉 주변 수목장 조성	<ul style="list-style-type: none"> <li>○ 위치 : 경기도 파주시 조리읍 봉일천리 산8-23번지 (문화재구역으로부터 190m 이격/1구역)</li> <li>○ 사업내용                             <ul style="list-style-type: none"> <li>- 대상면적 : 3,058㎡</li> <li>- 벌채 내용 : 189주 벌채</li> <li>- 식재 내용 : 소나무 식재 68주</li> <li>- 수목장 조성계획                                     <ul style="list-style-type: none"> <li>· 식재수종인 소나무 68주에 나무표지판(150cm<sup>2</sup> 이내) 설치</li> <li>· 별도의 시설계획 없이 유분을 생분해성 용기에 담아 소나무 밑에 묻는 방식(깊이30cm)</li> <li>· 별도의 진입로 시설 없이 기존의 임도 활용</li> </ul> </li> </ul> </li> </ul>	<ul style="list-style-type: none"> <li>○ 원안가결</li> </ul>

건 명	내 용	결 과									
3. 연천 호로고루 주변 장남배수펌프장 용량개선사업	<ul style="list-style-type: none"> <li>○ 위치 : 경기도 연천군 장남면 원당리 1275번지 일원 (문화재구역과 인접)</li> <li>○ 사업내용               <ul style="list-style-type: none"> <li>- 배수펌프장 증설(단면보강, 펌프 3대 교체, 전기시설 교체 및 CCTV설치)</li> <li>- 유수지 추가설치(면적 5,400㎡), 흙막기 14,249㎡, 호안 설치(식생호안) 1,844㎡</li> </ul> </li> </ul>	<ul style="list-style-type: none"> <li>○ 보류</li> <li>- 현지조사 후 재검토</li> </ul>									
4. 경주 불국사 주변 재난취약지구 정비사업	<ul style="list-style-type: none"> <li>○ 위치 : 경북 경주시 진현동 산70-1 및 산7번지 일원 (1구역(보존구역))</li> <li>- 재해전광판 : 경주 불국사로부터 107m 이격 (토함산 탐방지원센터 옆, 불국사 탐방로 입구)</li> <li>- 낙석방지책 : 불국사로부터 470m, 석굴암 보호구역으로부터 10m 이격(불국사 체육시설 위)</li> <li>○ 사업내용               <ul style="list-style-type: none"> <li>- 재해전광판 : 3단 6열(가로2m×세로1m, 높이4m 기둥 위 설치), LED 전광판</li> <li>- 낙석방지책 : H=3m, L=50m</li> </ul> </li> </ul>	<ul style="list-style-type: none"> <li>○ 조건부가결</li> <li>- 낙석방지책은 설치하고 재해전광판은 경관상 설치하지 말 것</li> </ul>									
5. 울주 언양읍성 주변 언양 중심시가지 거리 조성(허가사항 변경허가)	<ul style="list-style-type: none"> <li>○ 위치 : 울산시 울주군 언양읍 남부리 186번지 일원 (문화재구역으로부터 75m 이격/제3-라, 제3-마, D구역)</li> <li>○ 사업내용</li> </ul>	<ul style="list-style-type: none"> <li>○ 조건부가결</li> <li>- 모든 굴착 구간에 대하여 매장문화재 관계전문가 입회하여 실시할 것</li> </ul>									
	<table border="1" style="width: 100%; border-collapse: collapse;"> <thead> <tr> <th style="width: 25%;">당초 허가 ('15.1월)</th> <th style="width: 25%;">변경허가 신청(1차) ('15.2월)-부결</th> <th style="width: 25%;">변경허가 신청(2차) ('15.3월)</th> <th style="width: 25%;">비고</th> </tr> </thead> <tbody> <tr> <td style="vertical-align: top;"> <ul style="list-style-type: none"> <li>· 디자인 정비(차도 및 보도) : L=479m, B=13.8~15.0m</li> <li>· 쉼터 조성 : A=221㎡</li> </ul> </td> <td style="vertical-align: top;"> <ul style="list-style-type: none"> <li>· 실개천 조성 : L=197m, B=0.9~1.5m</li> <li>· 홍살문 1개소</li> <li>· 황다리 1개</li> <li>· 포토존 2개소 설치</li> <li>※ 디자인 정비, 쉼터 조성은 변동없음</li> </ul> </td> <td style="vertical-align: top;"> <ul style="list-style-type: none"> <li>· 실개천 조성 : L=197m, B=0.9~1.5m</li> <li>· 실개천 용수 관로 매설 D=300mm, L=660m, H=1.0m</li> <li>※ 디자인 정비, 쉼터 조성은 변동없음</li> </ul> </td> <td style="vertical-align: top;"> <ul style="list-style-type: none"> <li>홍살문, 황다리, 포토존은 신청제외</li> </ul> </td> </tr> </tbody> </table>		당초 허가 ('15.1월)	변경허가 신청(1차) ('15.2월)-부결	변경허가 신청(2차) ('15.3월)	비고	<ul style="list-style-type: none"> <li>· 디자인 정비(차도 및 보도) : L=479m, B=13.8~15.0m</li> <li>· 쉼터 조성 : A=221㎡</li> </ul>	<ul style="list-style-type: none"> <li>· 실개천 조성 : L=197m, B=0.9~1.5m</li> <li>· 홍살문 1개소</li> <li>· 황다리 1개</li> <li>· 포토존 2개소 설치</li> <li>※ 디자인 정비, 쉼터 조성은 변동없음</li> </ul>	<ul style="list-style-type: none"> <li>· 실개천 조성 : L=197m, B=0.9~1.5m</li> <li>· 실개천 용수 관로 매설 D=300mm, L=660m, H=1.0m</li> <li>※ 디자인 정비, 쉼터 조성은 변동없음</li> </ul>	<ul style="list-style-type: none"> <li>홍살문, 황다리, 포토존은 신청제외</li> </ul>	
	당초 허가 ('15.1월)		변경허가 신청(1차) ('15.2월)-부결	변경허가 신청(2차) ('15.3월)	비고						
<ul style="list-style-type: none"> <li>· 디자인 정비(차도 및 보도) : L=479m, B=13.8~15.0m</li> <li>· 쉼터 조성 : A=221㎡</li> </ul>	<ul style="list-style-type: none"> <li>· 실개천 조성 : L=197m, B=0.9~1.5m</li> <li>· 홍살문 1개소</li> <li>· 황다리 1개</li> <li>· 포토존 2개소 설치</li> <li>※ 디자인 정비, 쉼터 조성은 변동없음</li> </ul>	<ul style="list-style-type: none"> <li>· 실개천 조성 : L=197m, B=0.9~1.5m</li> <li>· 실개천 용수 관로 매설 D=300mm, L=660m, H=1.0m</li> <li>※ 디자인 정비, 쉼터 조성은 변동없음</li> </ul>	<ul style="list-style-type: none"> <li>홍살문, 황다리, 포토존은 신청제외</li> </ul>								
6. 부여 나성 주변 입목벌채 및 작업로 개설	<ul style="list-style-type: none"> <li>○ 위치 : 충남 부여군 부여읍 중정리 산12-19, 산12-21 (문화재구역으로부터 110m 이격 /1구역(보존구역))</li> <li>○ 사업내용               <ul style="list-style-type: none"> <li>- 입목벌채 : 면적 0.5ha / 방법: 모두베기(산림법에 의거 기준목 잔존시킴)</li> <li>- 작업로 개설 200m(폭 2m)</li> <li>- 조림계획 : 호두나무 50본</li> <li>- 피해방지 및 복구계획 : 노면다짐 및 씨뿌리기</li> </ul> </li> <li>○ 사업예정기간 : 허가일로부터 3개월</li> </ul>	<ul style="list-style-type: none"> <li>○ 조건부가결</li> <li>- 작업로 개설공사 시 매장문화재 관계전문가 입회하여 실시할 것</li> </ul>									

건 명	내 용	결 과
7. 파주 삼릉 주변 수목 벌채 후 조림	<ul style="list-style-type: none"> <li>○ 위치 : 경기도 파주시 조리읍 봉일천리 산8-1번지, 산8-13번지(문화재구역으로부터 190m 이격/1구역)</li> <li>○ 사업내용               <ul style="list-style-type: none"> <li>- 대상면적 : 42,123㎡</li> <li>- 벌채 내용 : 3,751본 벌채                   <ul style="list-style-type: none"> <li>※ 60~70년대 식재한 리기다소나무, 낙엽송, 참나무류 주종</li> </ul> </li> <li>- 식재 내용 : 12,630본 식재                   <ul style="list-style-type: none"> <li>※ 낙엽송 : 일본잎갈나무</li> </ul> </li> </ul> </li> </ul>	<ul style="list-style-type: none"> <li>○ 부결               <ul style="list-style-type: none"> <li>- 주위 수목과 이질적이며, 역사문화환경 경관 저해</li> </ul> </li> </ul>
8. 아산 이충무공 유허 주변 주유소 신축	<ul style="list-style-type: none"> <li>○ 위치 : 충남 아산시 염치읍 백암리 246-4(문화재보호구역으로부터 380m이격/5구역(기존 시설물 범위 내 재개축 허용, 도시계획 조례 및 관련 법률에 의해 처리))</li> <li>○ 사업내용               <ul style="list-style-type: none"> <li>- 대지면적 : 880.00㎡(전체대지면적 2,949㎡)</li> <li>- 건축면적/연면적 : 106.98㎡</li> <li>- 건축규모 : 지상1층, 2동(최고높이 7.2m)</li> <li>- 건축구조 : 일반철골구조, 철근콘크리트조</li> <li>- 건축용도 : 위험물저장및처리시설(주유소)</li> <li>- 대지와 도로 관계 : 20m 도로에 47.7m 접합, 6m 도로에 57.5m 접합</li> </ul> </li> </ul>	<ul style="list-style-type: none"> <li>○ 원안가결</li> </ul>
9. 아산 이충무공 유허 주변 주유소 신축	<ul style="list-style-type: none"> <li>○ 위치 : 충남 아산시 염치읍 백암리 246-4(문화재보호구역으로부터 380m이격/5구역(기존 시설물 범위 내 재개축 허용, 도시계획 조례 및 관련 법률에 의해 처리))</li> <li>○ 사업내용               <ul style="list-style-type: none"> <li>- 대지면적 : 906.00㎡(전체대지면적 2,949㎡)</li> <li>- 건축면적/연면적 : 146.88㎡</li> <li>- 건축규모 : 지상1층, 2동(최고높이 7.2m)</li> <li>- 건축구조 : 일반철골구조, 철근콘크리트조</li> <li>- 건축용도 : 위험물저장및처리시설(주유소)</li> <li>- 대지와 도로 관계 : 6m 도로에 58.5m 접합</li> </ul> </li> </ul>	<ul style="list-style-type: none"> <li>○ 원안가결</li> </ul>
10. 서울 석촌동 고분군 주변 근린생활시설 신축	<ul style="list-style-type: none"> <li>○ 위치 : 서울시 송파구 석촌동 173, 173-10(문화재구역으로부터 83m 이격 /3구역(평슬라브 17m이하, 경사지붕 20m 이하))</li> <li>○ 사업내용               <ul style="list-style-type: none"> <li>- 대지면적 : 644.10㎡</li> <li>- 건축면적 : 302.17㎡</li> <li>- 연면적 : 2,136.80㎡</li> <li>- 규모 : 지하2층, 지상6층(최고높이 19.8m)</li> <li>- 구조 : 철근콘크리트조</li> <li>- 용도 : 근린생활시설, 업무시설</li> </ul> </li> </ul>	<ul style="list-style-type: none"> <li>○ 조건부가결               <ul style="list-style-type: none"> <li>- 시굴조사를 실시할 것</li> </ul> </li> </ul>

건 명	내 용	결 과																					
11. 서울 석촌동 고분군 주변 다세대주택 신축	<ul style="list-style-type: none"> <li>○ 위치 : 서울시 송파구 석촌동 259-12(문화재구역으로부터 84m 이격/2구역(평슬라브 14m이하, 경사지붕 17m 이하))</li> <li>○ 사업내용               <ul style="list-style-type: none"> <li>- 대지면적 : 243.40㎡</li> <li>- 건축면적 : 145.70㎡</li> <li>- 연면적 : 486.56㎡</li> <li>- 규모 : 지상5층(최고높이 15.2m)</li> <li>- 구조 : 철근콘크리트조</li> <li>- 용도 : 다세대주택(9세대)</li> </ul> </li> </ul>	<ul style="list-style-type: none"> <li>○ 조건부가결               <ul style="list-style-type: none"> <li>- 매장문화재 관계전문가 입회하에 실시할 것</li> </ul> </li> </ul>																					
12. 경희궁지 내 학생미술대회 개최	<ul style="list-style-type: none"> <li>○ 위치 : 서울시 종로구 신문로2가 2-1외(문화재구역 내)</li> <li>○ 사업내용               <ul style="list-style-type: none"> <li>- 일시 : 2015. 6. 6(토) 10:00</li> <li>- 내용 : 2015 세계수채화 트리엔날레 기념 학생미술대회</li> <li>- 참가자 : 200여명(전국 유치, 초, 중, 고등학생)</li> <li>- 문화재안전대책 : 안전요원 배치</li> </ul> </li> </ul>	<ul style="list-style-type: none"> <li>○ 조건부가결               <ul style="list-style-type: none"> <li>- 박석 등이 오염되지 않도록 할 것</li> </ul> </li> </ul>																					
13. 보령 성주사지 주변 버섯재배사 신축	<ul style="list-style-type: none"> <li>○ 위치 : 충남 보령시 성주면 성주리 127-6(문화재구역으로부터 약300m 이격/1구역(신축 및 시설물 설치 불가))</li> <li>○ 사업내용               <ul style="list-style-type: none"> <li>- 대지면적 : 6,015㎡</li> <li>- 세부내역</li> </ul> </li> </ul> <table border="1" data-bbox="411 1108 1121 1400" style="width: 100%; border-collapse: collapse; text-align: center;"> <thead> <tr> <th style="width: 20%;">구 분</th> <th style="width: 40%;">규모 및 면적</th> <th style="width: 40%;">재 질</th> </tr> </thead> <tbody> <tr> <td>버섯재배사</td> <td>196㎡, 3동, 폭 5.6m, 길이 35m, 높이 4.25m</td> <td>비닐하우스</td> </tr> <tr> <td>부 속 동</td> <td>84㎡, 1동, 폭 5.6m, 길이 15m, 높이 4.25m</td> <td>비닐하우스</td> </tr> <tr> <td>부속시설</td> <td>작업장, 주차장, 버섯목 야적장, 돌수로 80m, PE물받이 269m</td> <td></td> </tr> </tbody> </table> <ul style="list-style-type: none"> <li>- 수목벌채 : 소나무 및 잡목 200여주</li> </ul>	구 분	규모 및 면적	재 질	버섯재배사	196㎡, 3동, 폭 5.6m, 길이 35m, 높이 4.25m	비닐하우스	부 속 동	84㎡, 1동, 폭 5.6m, 길이 15m, 높이 4.25m	비닐하우스	부속시설	작업장, 주차장, 버섯목 야적장, 돌수로 80m, PE물받이 269m		<ul style="list-style-type: none"> <li>○ 원안가결</li> </ul>									
구 분	규모 및 면적	재 질																					
버섯재배사	196㎡, 3동, 폭 5.6m, 길이 35m, 높이 4.25m	비닐하우스																					
부 속 동	84㎡, 1동, 폭 5.6m, 길이 15m, 높이 4.25m	비닐하우스																					
부속시설	작업장, 주차장, 버섯목 야적장, 돌수로 80m, PE물받이 269m																						
14. 서산 보원사지 주변 다가구주택 신축	<ul style="list-style-type: none"> <li>○ 위치 : 충남 서산시 운산면 용현리 167(문화재보호구역으로부터 400m 이격/2구역(평지붕 5m이하, 경사지붕 7m이하))</li> <li>○ 사업내용</li> </ul> <table border="1" data-bbox="411 1608 1121 2000" style="width: 100%; border-collapse: collapse; text-align: center;"> <thead> <tr> <th style="width: 15%;">구 분</th> <th style="width: 30%;">당초 ('14.11.27/부결)</th> <th style="width: 55%;">금회 신청</th> </tr> </thead> <tbody> <tr> <td>대지면적</td> <td>661.0㎡</td> <td>700㎡</td> </tr> <tr> <td>건축면적</td> <td>128.90㎡</td> <td>135.00㎡</td> </tr> <tr> <td>연 면 적</td> <td>197.94㎡</td> <td>197.94㎡</td> </tr> <tr> <td>규 모</td> <td>지상 2층(8.9m)</td> <td>지상 2층(8.2m)</td> </tr> <tr> <td>구 조</td> <td>철근콘크리트조</td> <td>철근콘크리트조, 외관은 전통한옥(목재기둥, 전통기와)</td> </tr> <tr> <td>용 도</td> <td>다가구주택(6가구)</td> <td>다가구주택(6가구)</td> </tr> </tbody> </table>	구 분	당초 ('14.11.27/부결)	금회 신청	대지면적	661.0㎡	700㎡	건축면적	128.90㎡	135.00㎡	연 면 적	197.94㎡	197.94㎡	규 모	지상 2층(8.9m)	지상 2층(8.2m)	구 조	철근콘크리트조	철근콘크리트조, 외관은 전통한옥(목재기둥, 전통기와)	용 도	다가구주택(6가구)	다가구주택(6가구)	<ul style="list-style-type: none"> <li>○ 부결               <ul style="list-style-type: none"> <li>- 역사문화환경 경관저해</li> </ul> </li> </ul>
구 분	당초 ('14.11.27/부결)	금회 신청																					
대지면적	661.0㎡	700㎡																					
건축면적	128.90㎡	135.00㎡																					
연 면 적	197.94㎡	197.94㎡																					
규 모	지상 2층(8.9m)	지상 2층(8.2m)																					
구 조	철근콘크리트조	철근콘크리트조, 외관은 전통한옥(목재기둥, 전통기와)																					
용 도	다가구주택(6가구)	다가구주택(6가구)																					

건 명	내 용	결 과																		
15. 창녕 교동과 송현동 고분군 주변 단독주택 신축	<ul style="list-style-type: none"> <li>○ 위치 : 경남 창녕군 교리 188-2(문화재구역으로부터 184m 이격/1구역(원지형 보존))</li> <li>○ 건축규모               <ul style="list-style-type: none"> <li>- 대지면적 / 건축면적 : 660.0㎡ / 122.2㎡</li> <li>- 층수 / 연면적 : 지상 2층 / 148.37㎡</li> <li>- 구조 / 높이 : 경량목구조 / 6.7m</li> </ul> </li> </ul>	<ul style="list-style-type: none"> <li>○ 보류</li> <li>- 현지조사 후 재검토</li> </ul>																		
16. 제주 향파두리 향몽 유적 주변 단독주택 신축	<ul style="list-style-type: none"> <li>○ 위치 : 제주도 제주시 애월읍 유수암리 2173-22(문화재 구역으로부터 65m 이격/1구역(평지붕 5m, 경사지붕 7.5m(농가주택, 농가창고에 한함)))</li> <li>○ 사업내용               <ul style="list-style-type: none"> <li>- 대지면적 : 573㎡</li> <li>- 연면적/건축면적 : 84.04㎡/84.04㎡</li> <li>- 높이/규모 : 6.3m/지상 2층, 1동</li> </ul> </li> </ul>	<ul style="list-style-type: none"> <li>○ 조건부가결</li> <li>- 부지의 레벨 변화는 1m 미만으로 할 것</li> </ul>																		
17. 제주 향파두리 향몽 유적 주변 단독주택 신축	<ul style="list-style-type: none"> <li>○ 위치 : 제주도 제주시 애월읍 유수암리 2159-5(문화재 구역으로부터 155m 이격/2구역(평지붕 8m(2층) 이하, 경사지붕 11m(2층) 이하(농가주택, 농가창고에 한함)))</li> <li>○ 사업내용</li> </ul> <table border="1" data-bbox="411 958 1118 1216"> <thead> <tr> <th>구분</th> <th>1차('15.1월) 부결</th> <th>금회('15.3월) 신청</th> </tr> </thead> <tbody> <tr> <td>대지면적</td> <td>986.0㎡</td> <td>좌 동</td> </tr> <tr> <td>연면적</td> <td>72.48㎡</td> <td>좌 동</td> </tr> <tr> <td>건축면적</td> <td>79.08㎡</td> <td>좌 동</td> </tr> <tr> <td>높이</td> <td>7.57m</td> <td>5.7m</td> </tr> <tr> <td>규모</td> <td>1동, 1층</td> <td>1동, 1층</td> </tr> </tbody> </table>	구분	1차('15.1월) 부결	금회('15.3월) 신청	대지면적	986.0㎡	좌 동	연면적	72.48㎡	좌 동	건축면적	79.08㎡	좌 동	높이	7.57m	5.7m	규모	1동, 1층	1동, 1층	<ul style="list-style-type: none"> <li>○ 조건부가결</li> <li>- 설계전문가 자문을 받아 실시할 것</li> </ul>
구분	1차('15.1월) 부결	금회('15.3월) 신청																		
대지면적	986.0㎡	좌 동																		
연면적	72.48㎡	좌 동																		
건축면적	79.08㎡	좌 동																		
높이	7.57m	5.7m																		
규모	1동, 1층	1동, 1층																		
18. 제주 향파두리 향몽 유적 주변 단독주택 신축	<ul style="list-style-type: none"> <li>○ 위치 : 제주도 제주시 애월읍 유수암리 2159-2(문화재 구역으로부터 180m 이격/2구역(평지붕 8m(2층) 이하, 경사지붕 11m(2층) 이하))</li> <li>○ 사업내용</li> </ul> <table border="1" data-bbox="411 1395 1118 1720"> <thead> <tr> <th>구분</th> <th>1차('15.1월) 부결</th> <th>금회('15.3월) 신청</th> </tr> </thead> <tbody> <tr> <td>대지면적</td> <td>936.0㎡</td> <td>좌 동</td> </tr> <tr> <td>연면적</td> <td>1동(94.70㎡), 2동(88.48㎡), 3동(88.48㎡)</td> <td>좌 동</td> </tr> <tr> <td>건축면적</td> <td>1동(84.01㎡), 2동(70.81㎡), 3동(70.81㎡)</td> <td>좌 동</td> </tr> <tr> <td>높이</td> <td>7.57m</td> <td>5.7m</td> </tr> <tr> <td>규모</td> <td>3동, 1층</td> <td>좌 동</td> </tr> </tbody> </table>	구분	1차('15.1월) 부결	금회('15.3월) 신청	대지면적	936.0㎡	좌 동	연면적	1동(94.70㎡), 2동(88.48㎡), 3동(88.48㎡)	좌 동	건축면적	1동(84.01㎡), 2동(70.81㎡), 3동(70.81㎡)	좌 동	높이	7.57m	5.7m	규모	3동, 1층	좌 동	<ul style="list-style-type: none"> <li>○ 부결</li> <li>- 3개동의 건물 밀도가 조밀하여 역사문화환경 저해</li> </ul>
구분	1차('15.1월) 부결	금회('15.3월) 신청																		
대지면적	936.0㎡	좌 동																		
연면적	1동(94.70㎡), 2동(88.48㎡), 3동(88.48㎡)	좌 동																		
건축면적	1동(84.01㎡), 2동(70.81㎡), 3동(70.81㎡)	좌 동																		
높이	7.57m	5.7m																		
규모	3동, 1층	좌 동																		
19. 광주 조선백자 요지 주변 단독주택 신축	<ul style="list-style-type: none"> <li>○ 위치 : 경기도 광주시 퇴촌면 관음리 203-2번지 (문화재구역으로부터 155m 이격)</li> <li>○ 내용               <ul style="list-style-type: none"> <li>- 부지면적 752㎡, 건축면적/연면적 92㎡/92㎡, 지상 1층, 최고높이 5.1m</li> </ul> </li> </ul>	<ul style="list-style-type: none"> <li>○ 원안가결</li> </ul>																		

건 명	내 용	결 과																		
20. 하남 동사지 주변 온실 신축	<ul style="list-style-type: none"> <li>○ 위치 : 경기도 하남시 춘궁동 398-19번지(문화재구역으로부터 116m 이격)</li> <li>○ 내용               <ul style="list-style-type: none"> <li>- 사업면적 1,800㎡, 건축면적/연면적 900㎡/900㎡, 지상 1층 3동, 최고높이 5.0m, 일반철골조</li> </ul> </li> </ul>	<ul style="list-style-type: none"> <li>○ 조건부가결               <ul style="list-style-type: none"> <li>- 시굴조사를 실시할 것</li> </ul> </li> </ul>																		
21. 아차산 일대 보루군 주변 수목벌채	<ul style="list-style-type: none"> <li>○ 위치 : 경기도 구리시 아천동 산 7-1번지(문화재구역으로부터 약 280 이격)</li> <li>○ 사업내용               <ul style="list-style-type: none"> <li>- 사업면적 5,580㎡, 참나무 241주벌채, 소나무 267주 벌채</li> </ul> </li> </ul>	<ul style="list-style-type: none"> <li>○ 조건부가결               <ul style="list-style-type: none"> <li>- 벌채 후 키 작은 전통 수목을 식재할 것</li> </ul> </li> </ul>																		
22. 수원 화성행궁 주변 수원 연극축제 개최	<ul style="list-style-type: none"> <li>○ 위치 : 경기도 수원시 팔달구 남창동 291-8번지 등 (문화재구역으로부터 약 20m이격)</li> <li>○ 내용               <ul style="list-style-type: none"> <li>- 불꽃연출 : 꽃불 장치연화 단발류 1,290여발</li> <li>· 2015.5.5.(화) 20:00~21:00(약 60분 공연)</li> <li>- 무대설치 5개소(최대 가로15m*세로12m*높이 1m), 음양기기 설치 등</li> <li>※ 수원 연극축제 개요                   <ul style="list-style-type: none"> <li>· 행사명 : 제19회 2015 수원 연극축제</li> <li>· 장 소 : 수원화성행궁 광장, 광고 호수공원 등</li> <li>· 기간 : 2015.5.1.(금) ~ 5.5.(화) 5일간</li> <li>· 주요행사 : 해외공연팀 꽃불 연출 및 수원생활연극축제 등</li> </ul> </li> </ul> </li> </ul>	<ul style="list-style-type: none"> <li>○ 조건부가결               <ul style="list-style-type: none"> <li>- 관람객과 문화재에 대한 안전 대책 철저</li> <li>- 행사 무대를 화성행궁과 더 멀리 이격할 것</li> </ul> </li> </ul>																		
23. 순천 낙안읍성 주변 시골장터 운영	<ul style="list-style-type: none"> <li>○ 위치 : 전남 순천시 낙안면 평촌리 1-11호 외</li> <li>○ 내용               <ul style="list-style-type: none"> <li>- 운영자 : (주)낙안읍성 큰샘</li> <li>- 내용 : 지역 농축산물 직거래장터, 전통음식 판매, 공연 등</li> <li>- 기간 : 2015.4월 ~ 2016.12월</li> <li>- 설치물 : 초가형태 천막(5m×4m, h=3m, 20동)</li> </ul> </li> </ul>	<ul style="list-style-type: none"> <li>○ 부결               <ul style="list-style-type: none"> <li>- 디자인과 공간 활용에 대한 세부 계획 필요</li> </ul> </li> </ul>																		
24. 울주 언양읍성 주변 공동주택 신축	<ul style="list-style-type: none"> <li>○ 위치 : 울산시 울주군 언양읍 동부리 365-9번지(문화재구역으로부터 73m 이격/제Ⅲ구역(4층 이하(높이 13m)))</li> <li>○ 사업내용</li> </ul> <table border="1" style="width: 100%; border-collapse: collapse; text-align: center;"> <thead> <tr> <th>구분</th> <th>1차('15.1월) 부결</th> <th>금회('15.3월) 신청</th> </tr> </thead> <tbody> <tr> <td>대지면적</td> <td>598.2㎡</td> <td>좌동</td> </tr> <tr> <td>연면적</td> <td>996.67㎡</td> <td>973.02㎡</td> </tr> <tr> <td>건축면적</td> <td>298.65㎡</td> <td>283.2㎡</td> </tr> <tr> <td>높이</td> <td>20.2m</td> <td>17.6m</td> </tr> <tr> <td>규모</td> <td>1동, 6층</td> <td>1동, 5층</td> </tr> </tbody> </table>	구분	1차('15.1월) 부결	금회('15.3월) 신청	대지면적	598.2㎡	좌동	연면적	996.67㎡	973.02㎡	건축면적	298.65㎡	283.2㎡	높이	20.2m	17.6m	규모	1동, 6층	1동, 5층	<ul style="list-style-type: none"> <li>○ 보류               <ul style="list-style-type: none"> <li>- 최근 변경한 현상변경 허용기준과 부합 검토</li> </ul> </li> </ul>
구분	1차('15.1월) 부결	금회('15.3월) 신청																		
대지면적	598.2㎡	좌동																		
연면적	996.67㎡	973.02㎡																		
건축면적	298.65㎡	283.2㎡																		
높이	20.2m	17.6m																		
규모	1동, 6층	1동, 5층																		



건 명	내 용	결 과
25. 금정산성 주변 부지 성토 및 옹벽 설치	<ul style="list-style-type: none"> <li>○ 위치 : 부산시 금정구 금성동 940-1(문화재구역으로부터 175m 이격/1, 4구역)</li> <li>※ 1구역 : 보존구역(문화재 보존·관리 시설에 한해 지상 1층 규모 허용)</li> <li>4구역 : 부산광역시 도시계획조례 등 타 관련 법령에 따라 처리</li> <li>○ 사업내용 <ul style="list-style-type: none"> <li>- 흙쌓기 1,669.8m<sup>3</sup>, 흙깎기 0.4m<sup>3</sup></li> <li>- 순성토 1,859m<sup>3</sup>, 층따기 36.7m<sup>3</sup></li> <li>- L형 옹벽 높이 1.0~4.0m, 길이 87.7m</li> <li>- 돌쌓기 높이 0.5~1.8m, 길이 52.7m</li> </ul> </li> </ul>	<ul style="list-style-type: none"> <li>○ 보류</li> <li>- 현지조사 후 재검토</li> </ul>
26. 울산 경상좌도 병영성 주변 단 독주택 신축	<ul style="list-style-type: none"> <li>○ 위치 : 울산시 중구 동동 65-1번지 외 1필지(문화재구역과 연결)</li> <li>○ 사업내용 <ul style="list-style-type: none"> <li>- 대지면적 : 541m<sup>2</sup></li> <li>- 연면적/건축면적 : 74.88m<sup>2</sup>/74.88m<sup>2</sup></li> <li>- 높이/규모 : 5.68m/지상 1층, 1동</li> </ul> </li> </ul>	<ul style="list-style-type: none"> <li>○ 보류</li> <li>- 현장조사 후 재검토</li> </ul>
27. 제주 고산리 유적 주변 도로 정비	<ul style="list-style-type: none"> <li>○ 위치 : 제주도 제주시 한경면 고산리 3121-10번지 일원 (문화재구역으로부터 417m 이격/1구역(보존지역))</li> <li>○ 사업내용 <ul style="list-style-type: none"> <li>- 도로정비 : 길이 950m</li> <li>- PC 암거 : 796m(0.7×0.7), 384m(1.0×1.0), 384m(1.5×1.0)</li> <li>- 현무암블럭 : 보도블럭(579m), 화단블럭(2680.5m)</li> </ul> </li> </ul>	<ul style="list-style-type: none"> <li>○ 조건부가결</li> <li>- 관계전문가 입회하여 시행할 것</li> </ul>
28. 제주 고산리 유적 주변 단독주택 신축	<ul style="list-style-type: none"> <li>○ 위치 : 제주도 제주시 한경면 고산리 3413-9(문화재구역으로부터 150m 이격/1구역(보존지역))</li> <li>○ 사업내용 <ul style="list-style-type: none"> <li>- 대지면적 : 1,724m<sup>2</sup></li> <li>- 연면적/건축면적 : 87.86m<sup>2</sup>/87.86m<sup>2</sup></li> <li>- 높이/규모 : 4.65m/지상 1층, 1동/평지붕</li> </ul> </li> </ul>	<ul style="list-style-type: none"> <li>○ 부결</li> <li>- 역사문화환경 저해</li> </ul>
29. 경주 김유신묘 주변 형산강 보 철거 및 개량 사업	<ul style="list-style-type: none"> <li>○ 위치 : 경북 경주시 성건동 405-161번지 일원(경주 김유신묘 문화재구역으로부터 391m 이격, 경주 삼량사지 당간지주(보물 제127호)로부터 107m 이격/1구역(보존구역)/표본조사대상지)</li> <li>○ 사업내용 <ul style="list-style-type: none"> <li>- 보철거 <ul style="list-style-type: none"> <li>· 기존 계단 철거 : ①구역 A=114.6m<sup>2</sup>, B=3.52m, L=26.5m, ②구역 A=39.4m<sup>2</sup>, B=2.28m, L=17.3m</li> <li>· 기존 호안 철거 : A=183.9m<sup>2</sup>, B=3.14m, L=58.5m</li> <li>· 기존 접속옹벽 철거 : A=43.7m<sup>2</sup>, B=2.26m, L=19.3m</li> <li>· 보(충효수원지보) 철거 : A=2,048m<sup>2</sup>, B=9.5m, L=217.7m</li> </ul> </li> <li>- 보개량(여울 조성) <ul style="list-style-type: none"> <li>· 생태여울 조성 : L=215.8m, B=41.6m</li> <li>· 어도 설치(2개소) : L=24.6m</li> <li>· L형옹벽 설치 : H=1.5m~3.5m, L=88.5m</li> <li>· 호안블럭 설치 : L=121.1m</li> </ul> </li> </ul> </li> </ul>	<ul style="list-style-type: none"> <li>○ 조건부가결</li> <li>- 기존 보 철거시 진동 저감 대책을 강구하여 시행할 것</li> </ul>

건 명	내 용	결 과																								
30. 경주 진평왕릉 주변 농로정비공사	<ul style="list-style-type: none"> <li>○ 위치 : 경북 경주시 보문동 564-1, 563-3, 1008번지(경주 진평왕릉 문화재구역으로부터 80m 이격, 경주 보문사지 연화문 당간지주(보물 제910호)로부터 142m 이격/1구역(보존구역))</li> <li>○ 사업내용( L=96m, B=2.5~3.3m) <ul style="list-style-type: none"> <li>- 토공 : 흙깎기 45m<sup>3</sup>, 터파기 11m<sup>3</sup>, 되메우기 8m<sup>3</sup></li> <li>- 구조물공 <ul style="list-style-type: none"> <li>· 슬라브(차량대피소) 2개소(B=3.5m , L=40m)</li> <li>· 석축 자연석 쌓기 L=74m(H=0.6~1.5m)- 기 허가 사항에 추가된 내용</li> <li>· 포장공 : 소형고압블럭 96m, B=2.3~3.3m</li> </ul> </li> </ul> </li> </ul>	○ 원안가결																								
31. 경주 신무왕릉 주변 임지 벌채 및 조림	<ul style="list-style-type: none"> <li>○ 위치 : 경북 경주시 동방동 산37, 산38-2번지(문화재구역으로부터 287m 이격/1구역(보존구역))</li> <li>○ 사업내용 <ul style="list-style-type: none"> <li>- 신청면적 : 2.1ha</li> <li>- 벌채규모 : 총 2,086본 (소나무 925, 밤나무 518, 아까시나무 268, 굴참 161, 기타 활엽수 214본)</li> <li>※ 소나무 총 1,225본 중 지름 30cm 이상 우량 소나무 300본 잔존(약 25%)</li> <li>- 조림수종 및 수량 : 호두나무 840본 식재</li> <li>- 작업로 4개소 440m 개설</li> </ul> </li> </ul>	○ 조건부가결 - 임도 개설시 관계 전문가 입회하에 실시할 것																								
32. 경주 남산 일원 주변 단독주택 및 근린생활시설 신축 (허가사항 변경허가)	<ul style="list-style-type: none"> <li>○ 위치 : 경북 경주시 내남면 용장리 110-2(문화재로부터 120m 이격/1구역(보존구역)/매장문화재유존지역)</li> <li>○ 사업내용 <table border="1" data-bbox="411 1227 1118 1641"> <thead> <tr> <th data-bbox="411 1227 531 1346">구 분</th> <th data-bbox="531 1227 727 1346">조건부허가 ('14.6월) (시굴조사실시)</th> <th data-bbox="727 1227 938 1346">금회 신청 내용</th> <th data-bbox="938 1227 1118 1346">비고</th> </tr> </thead> <tbody> <tr> <td data-bbox="411 1346 531 1391">건축주</td> <td data-bbox="531 1346 727 1391">최윤식</td> <td data-bbox="727 1346 938 1391">김지동, 류주영</td> <td data-bbox="938 1346 1118 1391"></td> </tr> <tr> <td data-bbox="411 1391 531 1435">건축면적</td> <td data-bbox="531 1391 727 1435">61.20m<sup>2</sup></td> <td data-bbox="727 1391 938 1435">96.30m<sup>2</sup></td> <td data-bbox="938 1391 1118 1435">35.1m<sup>2</sup> 증</td> </tr> <tr> <td data-bbox="411 1435 531 1480">최고높이</td> <td data-bbox="531 1435 727 1480">6.24m</td> <td data-bbox="727 1435 938 1480">6.45m</td> <td data-bbox="938 1435 1118 1480">0.21m 증</td> </tr> <tr> <td data-bbox="411 1480 531 1599">용도</td> <td data-bbox="531 1480 727 1599">단독주택</td> <td data-bbox="727 1480 938 1599">단독주택+제1종 근린생활시설 (휴게음식점)</td> <td data-bbox="938 1480 1118 1599">근린생활시설 용도 추가</td> </tr> <tr> <td data-bbox="411 1599 531 1641">기타</td> <td data-bbox="531 1599 727 1641"></td> <td data-bbox="727 1599 938 1641">건물위치 변경</td> <td data-bbox="938 1599 1118 1641">위치 변경</td> </tr> </tbody> </table> </li> </ul>	구 분	조건부허가 ('14.6월) (시굴조사실시)	금회 신청 내용	비고	건축주	최윤식	김지동, 류주영		건축면적	61.20m <sup>2</sup>	96.30m <sup>2</sup>	35.1m <sup>2</sup> 증	최고높이	6.24m	6.45m	0.21m 증	용도	단독주택	단독주택+제1종 근린생활시설 (휴게음식점)	근린생활시설 용도 추가	기타		건물위치 변경	위치 변경	○ 원안가결
구 분	조건부허가 ('14.6월) (시굴조사실시)	금회 신청 내용	비고																							
건축주	최윤식	김지동, 류주영																								
건축면적	61.20m <sup>2</sup>	96.30m <sup>2</sup>	35.1m <sup>2</sup> 증																							
최고높이	6.24m	6.45m	0.21m 증																							
용도	단독주택	단독주택+제1종 근린생활시설 (휴게음식점)	근린생활시설 용도 추가																							
기타		건물위치 변경	위치 변경																							
33. 경주 남산 일원 주변 급수구역 확장공사	<ul style="list-style-type: none"> <li>○ 위치 : 경북 경주시 내남면 노곡리 502-1번지 등 일원 (문화재구역으로부터 130m 이격/1구역(보존구역))</li> <li>○ 사업내용 <ul style="list-style-type: none"> <li>- 가압장 1개소(3.5×2.5×2.0m) 설치</li> <li>- 상수관거 지하매설(L=480m, B=0.8m, 평균 1.3m 굴착)</li> </ul> </li> </ul>	○ 조건부가결 - 매장문화재 관계전문가 입회하에 실시할 것																								

건 명	내 용	결 과
34. 경주 불국사 주변 계류보전사업	<ul style="list-style-type: none"> <li>○ 위치 : 경북 경주시 진현동 산72-21, 974번지(문화재구역으로부터 310m 이격/1구역(보존구역))</li> <li>○ 사업내용(사업면적 751m<sup>2</sup>) <ul style="list-style-type: none"> <li>- 토공사 : 토사절취 877m<sup>3</sup>, 터파기 304m<sup>3</sup>, 되메우기 12m<sup>3</sup>, 잔토처리 827m<sup>3</sup></li> <li>- 구조물공 : 계간수로 142m, 돌바닥막이 5개소, 골막이 1개소, 돌기슭막이 47m, 돌붙임 90m<sup>2</sup></li> <li>- 사면보호공 : 시즈+거적덮기 733m<sup>2</sup></li> <li>- 배수공 : PE관부설(D=300mm) 5m, 파형강관부설(D=1000mm) 4m</li> </ul> </li> </ul>	○ 원안가결
35. 익산 입점리 고분 주변 자연장지 부지 조성	<ul style="list-style-type: none"> <li>○ 위치 : 전북 익산시 웅포면 입점리 산191번지 8호(문화재구역으로부터 약 150m 이격/1구역(신축 및 시설물 설치 불가))</li> <li>○ 사업내용 <ul style="list-style-type: none"> <li>- 신청면적 : 1,400m<sup>2</sup></li> <li>- 자연장지 부지 조성, 부지주변 수로관(U형 폴립관 D1,000m/m, 68m) · 흙관(D=1,000m/m, 5m) · 집수정 설치, 경계용 조경수(H0.4*W0.4) 50주 식재</li> <li>- 자연장 설치내용(금회 보완제출) <ul style="list-style-type: none"> <li>· 자연장 개수 : 90기(길이0.4×폭0.4m, 깊이 0.65m), 추가 없음</li> <li>· 평비석 (길이0.5×폭0.5m, 두께 3cm)</li> </ul> </li> </ul> </li> </ul>	○ 부결 - 조성시 지형훼손으로 역사문화환경 저해

## 라. 의결사항

- 접수

## 6. 국가지정문화재 현상변경 처리 보고

### 가. 보고사항

서울특별시 송파구 소재 사적 제11호 「서울 풍납동 토성」 내 마을 건강산책로 안내판 설치를 위한 국가지정문화재 현상변경 허가신청 등 30건에 대하여 관계전문가의 검토를 거쳐 다음과 같이 처리하였음을 보고합니다.

### 나. 처리내용

문 화 재	소재지	신청인	사 업 내 용	처리결과	처리일자
사적 제11호 서울 풍납동 토성	서울시 송파구	○○○	<b>&lt;마을 건강산책로 안내판 설치&gt;</b> ○ 위치 : 서울시 송파구 풍납동 일대 ○ 내용 - 수량 :13개 - 내용 : 게시판형 1개, 지주형 5개, 부착형 7개	허가	'15.03.13
사적 제11호 서울 풍납동 토성	서울시 송파구	○○○	<b>&lt;전통놀이 체험 프로그램&gt;</b> ○ 위치 : 서울시 송파구 풍납동 136 일대 ○ 내용 - 기간 : '15.4~10월 총5회 - 장소 : 경당역사공원 내 - 임시시설물 : 천막, 현수막 거치대 - 내용 : 옷놀이,비석치기,투호 등	허가	'15.03.23
사적 제11호 서울 풍납동 토성	서울시 송파구	○○○	<b>&lt;게이트볼장 시설개선&gt;</b> ○ 위치 : 서울시 송파구 풍납동 159-2 ○ 내용 - 시설부지 확장:경계석외부 15cm - 인조잔디 포장 - 배수로 설치 : 78m - 안전펜스 설치 : 78m	허가	'15.04.02
사적 제55호 영주 소수서원 및 제491호 영주 금성대군 신단	경북 영주시	이○○	<b>&lt;농가주택 신축(허가사항 변경허가)&gt;</b> ○ 위치 : 경북 영주시 순흥면 내죽리 41번지 ○ 내용(연면적 : 21.15㎡ 감소, 높이 640mm 감소) - 당초 : 연면적 87.6㎡, 높이 6,730mm - 변경 : 연면적 66.15㎡, 높이 6,090mm	허가	'15.03.20

문 화 재	소재지	신청인	사 업 내 용	처리결과	처리일자
사적 제68호 강진 고려청자 요지	전남 강진군	이○○	<p>&lt;주택 및 창고 신축&gt;</p> <ul style="list-style-type: none"> <li>○ 위치 : 전남 강진군 대구면 사당리 654(문화재구역으로부터 64m 이격)</li> <li>○ 사업내용 <ul style="list-style-type: none"> <li>- 주택 : 면적 36㎡, 높이 4.2m, 경량철골조</li> <li>- 창고 : 면적 60㎡, 높이 6.7m, 경량철골조</li> <li>- 정화조 : PE단독정화조 5인용</li> </ul> </li> </ul>	허가	'15.03.10
사적 제70호 부안 진서리 요지	전북 부안군	이○○	<p>&lt;액젓저장시설 설치&gt;</p> <ul style="list-style-type: none"> <li>○ 위치 : 전북 부안군 진서면 진서리 1088-6 외(문화재구역으로부터 200m 이격)</li> <li>○ 사업내용 <ul style="list-style-type: none"> <li>- 면적 : 260.1㎡</li> <li>- 높이 : 5.2m(지하1층 / 0.45m 지상노출, 4.75m 지하매립)</li> <li>- 구조 : 철근콘크리트조</li> </ul> </li> </ul>	허가	'15.03.31
사적 제79호 고령 지산동 고분군	경북 고령군	○○○	<p>&lt;공중화장실 신축(허가사항 변경허가)&gt;</p> <ul style="list-style-type: none"> <li>○ 위치 : 경북 고령군 고령읍 고아리 588번지 외 12필지</li> <li>○ 내용(허가기간 연장) <ul style="list-style-type: none"> <li>- 당초 : 2014.10.01 ~ 2015.03.31</li> <li>- 변경 : 2014.10.01 ~ 2015.12.31</li> </ul> </li> </ul>	허가	'15.03.20
사적 제116호 서산 해미읍성	충남 서산시	○○○	<p>&lt;충청남도지사배 민속대제전 개최&gt;</p> <ul style="list-style-type: none"> <li>○ 위치 : 충남 서산시 해미읍 읍내리 32-2</li> <li>○ 내용 <ul style="list-style-type: none"> <li>- 일시 : '15.6.13(토)</li> <li>- 장소 : 해미읍성 내</li> <li>- 임시시설물 : 무대,경연장,몽골천막 등</li> <li>- 내용 : 민속경기,노래자랑 등</li> </ul> </li> </ul>	허가	'15.04.02
사적 제132호 강화산성	인천시 강화군	○○○	<p>&lt;식수용 관정개발&gt;</p> <ul style="list-style-type: none"> <li>○ 위치 : 인천시 강화군 강화읍 관청리 750-44(2구역)</li> <li>○ 내용(관정 1공 개발) <ul style="list-style-type: none"> <li>- 관경 : 150mm</li> <li>- 굴착깊이 : 100m</li> </ul> </li> <li>○ 허가기간 : '15.04.06~'15.05.31</li> </ul>	허가	'15.04.06

문 화 재	소재지	신청인	사 업 내 용	처리결과	처리일자
사적 제132호 강화산성	인천시 강화군	○○○	<p>&lt;도시가스관 매설&gt;</p> <ul style="list-style-type: none"> <li>○ 위치 : 인천시 강화군 강화읍 관청리 891번지 4호(문화재구역 내외)</li> <li>○ 내용 : 도시가스관 1,457m 매설</li> <li>○ 허가조건 <ul style="list-style-type: none"> <li>- 굴착 시 매장문화재 관련 전문가 입회 하에 시행토록 함</li> </ul> </li> <li>○ 허가기간 : '15.03.25~'15.12.31</li> </ul>	조건부 허가	'15.03.25
사적 제132호 강화산성	인천시 강화군	김○○	<p>&lt;단독주택 신축 및 진입로 개설(허가 사항 변경허가)&gt;</p> <ul style="list-style-type: none"> <li>○ 위치 : 인천시 강화군 송해면 신당리 산44-1(1구역)</li> <li>○ 변경사항 <ul style="list-style-type: none"> <li>- 연면적 34.75㎡ 감소 (당초 95.50㎡, 변경 60.75㎡)</li> <li>- 층고 0.5m 증가 (당초 4.9m, 변경 5.4m)</li> <li>- 건축부지 지적분할 계획 변경 (당초 521㎡, 변경 515㎡)</li> </ul> </li> <li>○ 허가조건 <ul style="list-style-type: none"> <li>- 금회 변경 신청한 '절토 후 자연석 석축 설치'는 제외할 것</li> </ul> </li> <li>○ 허가기간 : '14.01.28~'16.01.27</li> </ul>	조건부 허가	'15.04.06
사적 제137호 강화 부근리 지석묘	인천시 강화군	황○○	<p>&lt;농업용 관정개발&gt;</p> <ul style="list-style-type: none"> <li>○ 위치 : 인천시 강화군 하점면 부근리 317(1구역)</li> <li>○ 내용(관정 10공 개발) <ul style="list-style-type: none"> <li>- 관경 : 50mm</li> <li>- 굴착깊이 : 25m</li> </ul> </li> <li>○ 허가기간 : '15.03.19~'15.4.19</li> </ul>	허가	'15.03.18
사적 제143호 서울 문묘와 성균관	서울시 종로구	○○○	<p>&lt;비천당 사용&gt;</p> <ul style="list-style-type: none"> <li>○ 위치 : 서울시 종로구 명륜2가 53</li> <li>○ 내용 <ul style="list-style-type: none"> <li>- 기간 : '15.3~11월 중 6일</li> <li>- 목적 : 문화재지킴이 협약사업 장소 사용</li> <li>- 내용 : 문화재 현장안내 및 강의</li> </ul> </li> </ul>	허가	'15.03.23
사적 제143호 서울 문묘와 성균관	서울시 종로구	○○○	<p>&lt;성균관의 하루 팸투어 운영&gt;</p> <ul style="list-style-type: none"> <li>○ 위치 : 서울시 종로구 명륜2가 53</li> <li>○ 내용 <ul style="list-style-type: none"> <li>- 목적 : 생생문화재 사업 운영</li> <li>- 일시 : '15.4.4(토)</li> <li>- 장소 : 명륜당 앞마당</li> <li>- 임시시설물 : 캐노피,책상,의자 등</li> </ul> </li> </ul>	허가	'15.04.01

문 화 재	소재지	신청인	사 업 내 용	처리결과	처리일자
사적 제238호 영주 순흥 어숙묘	경북 영주시	김○○	<b>&lt;건축물신축(허가사항 변경허가)&gt;</b> ○ 위치 : 경북 영주시 순흥면 태장리 73번지 ○ 내용 - 건축물 배치 변경(규모 증감 없음) - 허가기간 연장 · 당초 : 2014.4.29 ~ 2015.3.31 · 변경 : 2014.4.29 ~ 2015.10.31	허가	'15.03.24
사적 제297호 서울 몽촌토성	서울시 송파구	○○○	<b>&lt;치매극복 전국 걷기대회&gt;</b> ○ 위치 : 서울시 송파구 올림픽로 424 ○ 내용 - 기간 : '15.5.15(금) - 장소 : 올림픽공원 피크닉장 - 참석자 : 약 1,100명 - 임시시설물 : 임시무대, 천막, 의자 - 행사내용 : 개회식, 걷기, 폐회식	허가	'15.03.27
사적 제301호 부여 정립사지	충남 부여군	○○○	<b>&lt;백제왕도 핵심유적 복원정비 사업 준비단 발단식 개최&gt;</b> ○ 위치 : 충남 부여군 부여읍 동남리 384 정립사지 내(문화재구역) ○ 내용 - 발단식 무대설치(가로 10.8×5.4×0.6m)	허가	'15.03.18
사적 제308호 완도 청해진 유적	전남 완도군	○○○	<b>&lt;공한지 정비&gt;</b> ○ 위치 : 전남 완도군 완도읍 장좌리 182 외(문화재보호구역) ○ 내용 - 흙쌓기 : 2,152m <sup>3</sup> - 줄 때 : 5,733.4m <sup>2</sup> - U형측구(0.5*0.5) : 185.9m - 벤치플럼관(D900) : 184.3m - 집수정(0.9*0.9) : 3개소	허가	'15.03.12
사적 제337호 나주읍성	전남 나주시	○○○	<b>&lt;교회 신축&gt;</b> ○ 위치 : 전남 나주시 남외동 42-9 (문화재구역으로부터 45m 이격) ○ 내용 - 면적: 건축면적 531.04m <sup>2</sup> , 연면적 808.76m <sup>2</sup> - 높이: 13.5m - 구조: 철근콘크리트조 - 기타: 정화조 오수관 연결, 주차대수 15대	허가	'15.03.30

문 화 재	소재지	신청인	사 업 내 용	처리결과	처리일자
사적 제338호 영암 구림리 요지	전남 영암군	○○○	<p>&lt;한옥건축박람회 개최&gt;</p> <ul style="list-style-type: none"> <li>○ 위치 : 전남 양암군 군서면 상대포로 37(문화재구역으로부터 50m 이격)</li> <li>○ 내용 <ul style="list-style-type: none"> <li>- 행사명 : 제4회 대한민국한옥건축박람회</li> <li>- 장소 : 목재문화체험장</li> <li>- 기간 : '15.4.9.~4.12.(4일간)</li> <li>- 내용 : 전시, 체험, 학술행사 등</li> <li>- 주최 : 전라남도, 영암군</li> <li>- 주관 : 한옥건축박람회조직위원회</li> <li>- 설치물 : 부스 31동</li> </ul> </li> <li>○ 허가조건 <ul style="list-style-type: none"> <li>- 문화재보존, 안전관리 철저</li> </ul> </li> </ul>	조건부 허가	'15.04.06
사적 제354호 서울 탑골공원	서울시 종로구	서○○ 외 2명	<p>&lt;관광호텔 신축(허가사항 변경허가)&gt;</p> <ul style="list-style-type: none"> <li>○ 위치 : 서울시 종로구 인사동34-2</li> <li>○ 내용 <ul style="list-style-type: none"> <li>- 건축면적:372.73㎡→377.68㎡</li> <li>- 연면적:4,628.65㎡→4,540.30㎡</li> <li>- 기타:외관 및 옥상조경 변경</li> </ul> </li> </ul>	허가	'15.03.18
사적 제354호 서울 탑골공원	서울시 종로구	○○○	<p>&lt;어천절 민족공동행사&gt;</p> <ul style="list-style-type: none"> <li>○ 위치 : 서울시 종로구 종로2가 38-1</li> <li>○ 내용 <ul style="list-style-type: none"> <li>- 일시 : 2015.5.3(일) 14:00</li> <li>- 임시시설물 : 무대, 텐트, 의자</li> <li>- 행사내용 : 기념식, 기념공연, 강연</li> </ul> </li> </ul>	허가	'15.04.02
사적 제359호 파주 수길원	경기도 파주시	김○○	<p>&lt;단독주택 신축(허가사항 변경허가)&gt;</p> <ul style="list-style-type: none"> <li>○ 위치 : 경기도 파주시 광탄면 영장리 산4번지 1호</li> <li>○ 내용 : 사업내용 축소 및 기간 연장</li> <li>- 당초 <ul style="list-style-type: none"> <li>· 부지면적 : 2,048㎡ / 건축면적 : 208.44㎡</li> <li>· 건물높이 : 6.0m / 부지계획고 : FH:110.00</li> <li>· 절 성토 : 3,795.40㎡(절토) / 881.15㎡(성토)</li> <li>· 허가기간 : 2013.6.24. ~ 2015.6.30</li> </ul> </li> <li>- 변경 <ul style="list-style-type: none"> <li>· 부지면적 : 999㎡ / 건축면적 : 104.22㎡</li> <li>· 건물높이 : 변경없음 / 부지계획고 : FH:109.00</li> <li>· 절 성토 : 2,201.13㎡(절토) / 165.30㎡(성토)</li> <li>· 허가기간 : 2013.6.24. ~ 2016.6.30</li> </ul> </li> </ul>	허가	'15.03.18



문 화 재	소재지	신청인	사 업 내 용	처리결과	처리일자
사적 제367호 남양주 영빈묘	경기도 남양주시	남궁○○○	<단독주택 신축(허가사항 변경허가)> ○ 위치 : 경기도 남양주시 진접읍 장현리 190-1 ○ 내용 : 허가기간 연장 - 당초 : 2014.5.8 ~ 2015.3.31 - 변경 : 2014.5.8 ~ 2016.5.8	허가	'15.03.18
사적 제384호 장성 입암산성	전남 장성군	○○○	<표지석 설치> ○ 위치 : 전남 장성군 북하면 신성리 산25(문화재구역) ○ 사업내용 - 설치위치 : 입암산 갯바위 정상 · 경도 : 126, 48, 57.96 · 위도 : 35, 29, 5.4 - 표지석(세로형) 규격 : 가로 1.5m×세로 1m×높이 1.5m	허가	'15.04.02
사적 제404호 나주 북암리 고분군	전남 나주시	나○○ 외	<행복(한옥)마을 조성(허가사항 변경허가)> ○ 위치 : 전남 나주시 다시면 북암리 562-1 외(문화재구역으로부터 150m 이격) ○ 사업내용 - 당초 : 한옥 14동, 진입도로 개설, 허가기간 '15.6.30.까지 - 변경 : 한옥 13동, 진입도로 개설, 허가기간 '15.12.31.까지	허가	'15.03.10
사적 제452호 강화 외성	인천시 강화군	○○○	<농업용 관정개발> ○ 위치 : 인천시 강화군 선원면 지산리 231, 529(1구역) ○ 내용 : 관정 1공 개발 - 관경 : 150mm - 굴착깊이 : 70m ○ 허가기간 : '15.03.25~'15.04.30	허가	'15.03.25
사적 제452호 강화 외성	인천시 강화군	○○○	<농업용 관정개발> ○ 위치 : 인천시 강화군 선원면 지산리 256(1구역) ○ 내용 : 관정 1공 개발 - 관경 : 150mm - 굴착깊이 : 70m ○ 허가기간 : '15.03.19~'15.4.03	허가	'15.03.18
사적 제452호 강화 외성	인천시 강화군	○○○	<식수용 관정개발> ○ 위치 : 인천시 강화군 강화읍 월곶리 245(1구역) ○ 내용 : 관정 1공 개발 - 관경 : 200mm - 굴착깊이 : 150m ○ 허가기간 : '15.03.19~'15.4.19	허가	'15.03.18

문 화 재	소재지	신청인	사 업 내 용	처리결과	처리일자
사적 제524호 삼척 준경묘· 영경묘	강원도 삼척시	○○○	<p>&lt;행사개최&gt;</p> <ul style="list-style-type: none"> <li>○ 위치 : 강원도 삼척시 미로면 활기리 산149번지(문화재보호구역)</li> <li>○ 내용 <ul style="list-style-type: none"> <li>- 준경묘·영경묘 내 봉심의식 재현 및 대체 어가행차 행사시행</li> </ul> </li> </ul>	허가	'15.03.27

다. 의결사항

- 접수