

## 2022년도 문화재위원회

### 제1차 사적분과위원회 회의록

- ▣ 회의일시 : 2022. 1. 12. (수요일), 14:00 ~ 18:20
- ▣ 장 소 : 정부대전청사 1동 906호 대회의실
- ▣ 출석위원 : 이재운, 김명선, 김왕직, 김우철, 김충식,  
서동철, 유재춘, 윤주, 최태선, 홍보식  
(이상 10명)
- ▣ 심의내용 및 의결사항 : 이하 자료와 같음

# 목 차

## 【심의사항】

1	창녕 교동과 송현동 고분군 사적 추가지정	(공 개)
2	나주목 관아와 향교 내외 정원 조성	(공 개)
3	보령 성주사지 보호구역 내 주차장 조성	(공 개)
4	부여 증산성 주변 무단현상변경 복구계획	(공 개)
5	거창 거열산성 주변 건축행위 등 허용기준 마련	(공 개)
6	논산 돈암서원 보호구역 내 물놀이시설 설치	(공 개)
7	서울 풍납동 토성 주변 공동주택 신축(허가사항 변경허가)	(공 개)
8	수원 화성 내 외성구간(동북공심돈~동북노대) 탐방로 연결	(공 개)
9	강화 외성 주변 단독주택 신축	(공 개)
10	광주 조선백자 요지 주변 근린생활시설(소매점) 및 단독주택 신축	(공 개)
11	김제 금산사 일원 내 박물관 신축	(공 개)
12	고창 죽림리 지식묘군 보호구역 내외 배수체계 개선	(공 개)
13	순천 낙안읍성 내 홍매화특화거리 조성	(공 개)
14	화순 효산리와 대신리 지식묘군 보호구역 내 정원 조성	(공 개)
15	진주 평거동 고분군 주변 가설건축물 설치	(공 개)
16	대구 불로동 고분군 주변 태양광 시설 설치	(공 개)
17	익산 왕궁리 유적 주변 건축행위 등 허용기준 조정	(공 개)
18	공주 석장리 유적 주변 건축행위 등 허용기준 조정	(공 개)
19	2022년도 문화재보수정비 국고보조사업 등 추진계획	(공 개)

## 【검토사항】

20	대구 경상감영지 사적 추가지정 검토	(공 개)
21	공주 공산성 문화재보호구역 추가지정 검토	(공 개)
22	부여 정림사지 내 담장 개선계획 검토	(공 개)
23	익산 미륵사지 석축 및 계단지 정비계획 검토	(공 개)
24	나주목 향청 본청 복원 계획 수정(안) 검토	(공 개)
25	강진 전라병영성 단기 복원 계획(안) 검토	(공 개)

**【보고사항】**

26	「제2거 봉수유적」 사적 지정 추진계획 보고	(공 개)
27	사적 지정 등 청-연구소 협업 추진계획 보고	(공 개)
28	문화재위원회 사적분과 제9차 소위원회 결과 보고	(공 개)
29	국가지정문화재 현상변경 등 처리 보고	(공 개)

## 【 심의사항 】

안건번호 사적 2022-01-001

### 1. 창녕 교동과 송현동 고분군 사적 추가지정

#### 가. 제안사항

경상남도 창녕군 소재 「창녕 교동과 송현동 고분군」의 국가지정문화재(사적) 추가지정 신청사항을 부의하오니 심의하여 주시기 바랍니다.

#### 나. 제안사유

- 창녕 교동과 송현동 고분군의 국가지정문화재(사적) 추가지정 가치 등에 대해 심의하고자 함
  - '21년 10차 위원회('21.10.13.) 원안가결
- 사적 추가지정 예고 결과
  - 공고명 : 「창녕 교동과 송현동 고분군」 사적 추가지정 예고
  - 공고일(예고일) : '21. 11. 24.(문화재청 공고-2021-394호)
  - 접수의견 : 개인(총 6건)

- 추가지정 구역에 대한 조속한 협의보상 추진 요청
- 선산으로 활용하는 곳으로, 향후 민묘 이장 등에 있어 원활한 추진 필요

#### 다. 주요내용

- (1) 신청인 : ○○○
- (2) 대상문화재명 : 창녕 교동과 송현동 고분군(사적 / 2011.07.28. 지정)
  - 소재지 : 경남 창녕군 창녕읍 교리 129 일원
- (3) 지정 범위 : 문화재보호구역 70필지 71,432㎡(붙임 지정 면적조서 참조)

구분	현 문화재구역		확대신청구역		추가지정 후 구역	
지정구역	233필지	439,310㎡	-		233필지	439,310㎡
보호구역	23필지	17,688㎡	70필지	71,432㎡	93필지	89,120㎡
계	256필지	56,998㎡	70필지	71,432㎡	326필지	528,430㎡

#### (4) 신청사유

- 금번 신청 건물은 대부분 고분이 분포하는 구릉이 연속되는 구역으로, 경작에 의한 고분군 훼손방지 및 경관개선을 위하여 보호구역으로 추가 지정 필요

**라. 참고사항**

**(1) 사적 추가지정 추진경과**

- 1963년 지정된 ‘창녕 교동고분군’, ‘창녕 송현동 고분군’의 ‘창녕 교동과 송현동 고분군’으로 통합 재지정(2011.7.28.)
- 경상남도 문화재위원회 심의(2020.10. ): 사적 추가지정 신청 가결
- 사적 추가지정 신청서 제출(경상남도→문화재청 : 2020.11.2..)
- 문화재청 관계전문가 현지조사(2021.5.28.)
- 경상남도 문화재위원회 심의(2021.7.23.): 사적 추가지정 신청 변경사항 가결  
 ※ 신청범위 변경 : 구역 변경(지정구역 →보호구역), 규모 축소, 당초신청 세계유산 유산구역(안) 미포함 지역 제외
- 사적 추가지정 신청서 변경제출(경상남도→문화재청 : 2021.8.12..)
- '21년 제10차 문화재위원회 검토('21.10.13.) : 원안가결
- 「창녕 교동과 송현동 고분군」 사적 추가지정 예고(2021.11.24.)

**(2) 지정신청 범위**

구분	당초신청범위(2020.11.)	신청범위 변경(2021.8.)	비고
지정구역	73필지 88,332㎡	-	○ 변경사항 : 지정구역 →보호구역, 규모 축소 ※ 당초신청 8구역(세계유산 유산구역(안) 미포함 지역) 제외
보호구역	-	70필지 71,432㎡	
계	73필지 88,332㎡	70필지 71,432㎡	

**(3) 구역별 추가지정 필요사유**

구분	추가지정 필요 사유	신청범위
1구역	○ 구릉 정상부에 봉토분이 분포하고 있어, 구릉 사면부에도 소형의 고분들이 입지할 가능성이 높음 ○ 사유지 내 경작에 의한 고분 훼손방지 필요	5필지 2,993㎡
2구역	○ 입지적으로 봉토분 주변에 중소형 석곽묘들이 분포할 가능성이 높은 구역임. ○ 구릉의 정상부 일부만 구역으로 되어 있어, 세계유산 핵심구역(안)과 일치 관리를 위하여 구릉 남서 사면부 확대 필요	12필지 12,369㎡
3구역	○ 교리 504번지 시굴조사 결과 삼국시대 석곽 확인 ○ 구릉의 완사면에도 소형의 고분이 입지할 가능성이 높아 연결 구릉까지 구역 확대	28필지 29,925㎡
4구역	○ 정비된 구역 남동쪽에는 고분의 석재들이 확인되고 있어, 소형 고분들이 분포할 가능성이 높음. ○ 연결되는 구릉 입에도 구역이 분리되어 있어 세계유산 핵심구역(안)과 일치 관리 필요	14필지 12,536㎡

구분	추가지정 필요 사유	신청범위
5구역	<ul style="list-style-type: none"> <li>○ 연결되는 구릉의 정상부로, 고분 분포의 입지적 특성상 구릉 정상부에 봉토가 삭평된 고분이 분포할 가능성이 높아, 구역의 북쪽 부분을 보호구역으로 지정하고자함.</li> <li>○ 세계유산 유산구역(안)과 일치 관리 필요 및 감나무 경작에 의한 고분고분 훼손방지 필요</li> </ul>	8필지 10,079m <sup>2</sup>
6구역	<ul style="list-style-type: none"> <li>○ 문화재구역과 경계를 접하고, 고분이 분포하는 연속 구릉에 해당하므로 고분이 입지할 가능성이 높음.</li> </ul>	2필지 1,553m <sup>2</sup>
7구역	<ul style="list-style-type: none"> <li>○ 문화재구역과 경계를 접하고, 고분이 분포하는 연속 구릉에 해당하므로, 고분이 입지할 가능성이 높음.</li> <li>○ 사유지 내 경작에 의한 고분 훼손방지 필요</li> </ul>	1필지 1,977m <sup>2</sup>

**(4) 현지조사의견('21.05.28./문화재위원 ○○○, ○○○, 전문위원 ○○○)**

- 본 건은 창녕 교동과 송현동의 지정구역에 더불어 세계유산 구역과의 합치, 지표조사에서 확인된 고분, 가야 고분의 지형적 특성을 고려한 경사지의 산 쪽을 포함한 구역을 추가지정 하고자 하는 건임.
- 지정구역의 가치 평가를 고려 할 때, 보다 엄격한 기준이 필요한 바, 제출된 계획은 보호구역 지정에 적합한 내용으로 보호구역으로 지정하고, 향후 추가적인 조사를 통하여 지정구역으로 검토 되었으면 좋겠음
  - 그 외, 세계유산 구역에서 포함되지 않은 구역은 제외함이 좋겠음.

**마. 의결사항**

- 원안가결
- 의결정족사항 : 출석 10명 / 원안가결 10명

창녕 교동과 송현동 고분군(昌寧 校洞과 松峴洞 古墳群) 사적 보호구역 추가 지정  
조사보고서

□ 조사일 및 조사자

- 조사일자 : 2021.5.28(금)
- 조사자 : 문화재위원 ○○○, 문화재위원 ○○○, 문화재전문위원 ○○○

1. 문화재 종류

- 사적 : 창녕 교동과 송현동 고분군(昌寧 校洞과 松峴洞 古墳群)의 연접 경사지를 사적의 보호구역으로 추가 지정하고자 하는 것임.

2. 문화재 명칭

- 문화재명 : 창녕 교동과 송현동 고분군(昌寧 校洞과 松峴洞 古墳群)으로 신청되었으며, 문화재구역과 연접한 경사지를 포함한 곳으로, 창녕 교동과 송현동 고분군과 관련된 봉토분과 석곽들이 분포하는 구역과 함께 완충구역의 역할을 하는 곳으로 장소성, 일체성에서 창녕 교동과 송현동 고분군(昌寧 校洞과 松峴洞 古墳群)이 적절한 것으로 사료됨.

3. 입지 현황 및 역사문화환경

- 창녕의 진산인 화왕산 서쪽 사면의 창녕읍이 한눈에 조망되는 구릉 사면부와 서쪽으로 뻗은 가지능선 상부에 넓게 분포함.
- 고분군의 동쪽은 목마산성(사적 제65호)과 화왕산성(사적 제64호)으로 이어지며, 남서쪽 창녕읍 내에는 국보와 보물 등의 유적이 자리하고 있음.

4. 연혁 유래 및 특징

- 비화 가야로 추정되는 최고 지배층의 무덤이며, 크게 4개 구역으로 나누어져 있음.
- 사적 제80호 창녕 교동고분군과 사적 제81호 창녕 송현동고분군으로 분리 되어 있던 것을 2011. 7. 28. 인접한 두 고분군의 역사성과 특성이 연속되는 것으로 판단 되어 사적 제514호로 통합.
- 1910년 일본인 학자 세키노 타다시에 의해 처음 고분군의 존재가 알려졌고, 1917년 이마니시 류에 의해 현황조사가 실시됨.
- 2012년 정밀지표조사 결과, 봉토분 101기와 봉토가 남아있지 않은 고분 116기 등 총 217기가 확인되었으며, 이후 발굴조사 등을 통해 고분 수량이 계속 증가하고 있음.  
\* 2021년 6월 기준: 봉토분 121기(복원 78기), 봉분 없는 묘 184기
- 조사된 무덤의 구조와 출토유물 등으로 볼 때, 중심연대는 5~6세기이며 7세기까지 소규모 군집분으로 고분이 축조되어 가야에서 신라로의 고분문화변천을 보여주는 고분군으로 평가됨.
- 신라·백제의 장식말 갖춤, 금동관, 청동 세발 손잡이술, 대가야의 귀걸이, 일본산으

로 추정되는 녹나무로 만든 관 등 신라·백제는 물론 일본과의 교류를 보여주는 다양한 유물이 출토됨.

- 가야고분군 세계유산등재를 추진하고 있는 7개 고분군 중 하나 임.

### 5. 지정 가치 및 근거기준

- 2012년 정밀지표조사 결과 보호구역 추가지정 신청구역 내 봉토분과 석곽들이 분포하는 구역이 확인됨. 그리고 2019년 구릉 말단부에 해당하는 구역에 대한 시굴조사 결과 5세기 중후반에 조성된 것으로 보이는 석곽묘가 다수 확인됨
- 여러 차례 발굴조사 결과 교동과 송현동 고분군 내에는 대형 봉토분 주위를 중소형의 봉토분이 둘러싸고, 그 봉토분 주변으로 중소형의 석곽, 석실묘들이 분포하는 특징을 보임. 이런 고분 간의 분포양상은 고분군 내 위계관계를 나타내는 것으로 연구되고 있음.
- 또한 고분군 내 일부 구역에서는 5세기중후반에서 7세기로 이어지는 고분군의 축조 방향이 구릉 정상부에서 가지 능선으로, 사면부 정점에서 말단부로 나타나고 있어 구릉의 말단부에 대한 보호가 필요한 상황임. 그리고 이러한 축조양상은 고분군 내에서 비화가야 에서 신라로 변화해 가는 시대상을 보여주고 있음.
- 그러므로 구릉 정상부나 사면부의 가장 높고 조망이 좋은 곳과 그 구릉이 연속적으로 이어지는 사면부나 말단부는 하나의 고분군 권역이 되므로, 구릉의 사면부와 말단부도 보호구역으로 지정하여 보호가 필요함
- 세계유산등재를 추진하고 있는 고분군으로 유산구역과 문화재구역을 일치시켜 관리를 일원화 하고자 함.
- 문화재구역 인접지역으로 고분이 분포할 가능성이 높아 경작 등으로 전답의 활용이 불가능한 구역에 대해 사유재산을 보호해 줄 필요가 있음.

### 6. 지정 대상 및 범위

보호구역 지정면적: 70필지 / 71,432㎡

#### ■ 문화재보호구역

연번	주소	지번	지목	지적면적	문화재보호구역 확대 면적	소유자	비고
계	70필지			93,936	71,432		
1	창녕읍 교리	113-1	전	1,564	1,564		
2	창녕읍 교리	114-1	전	192	192		
3	창녕읍 교리	116-1	전	268	268		
4	창녕읍 교리	116-3	전	208	208		
5	창녕읍 교리	116-4	전	1,643	1,643		
6	창녕읍 교리	116-2	묘지	317	317		
7	창녕읍 교리	118	전	866	866		
8	창녕읍 교리	122	전	1,898	1,898		
9	창녕읍 교리	123	전	1,788	1,388		
10	창녕읍 교리	132	전	1,524	1,524		



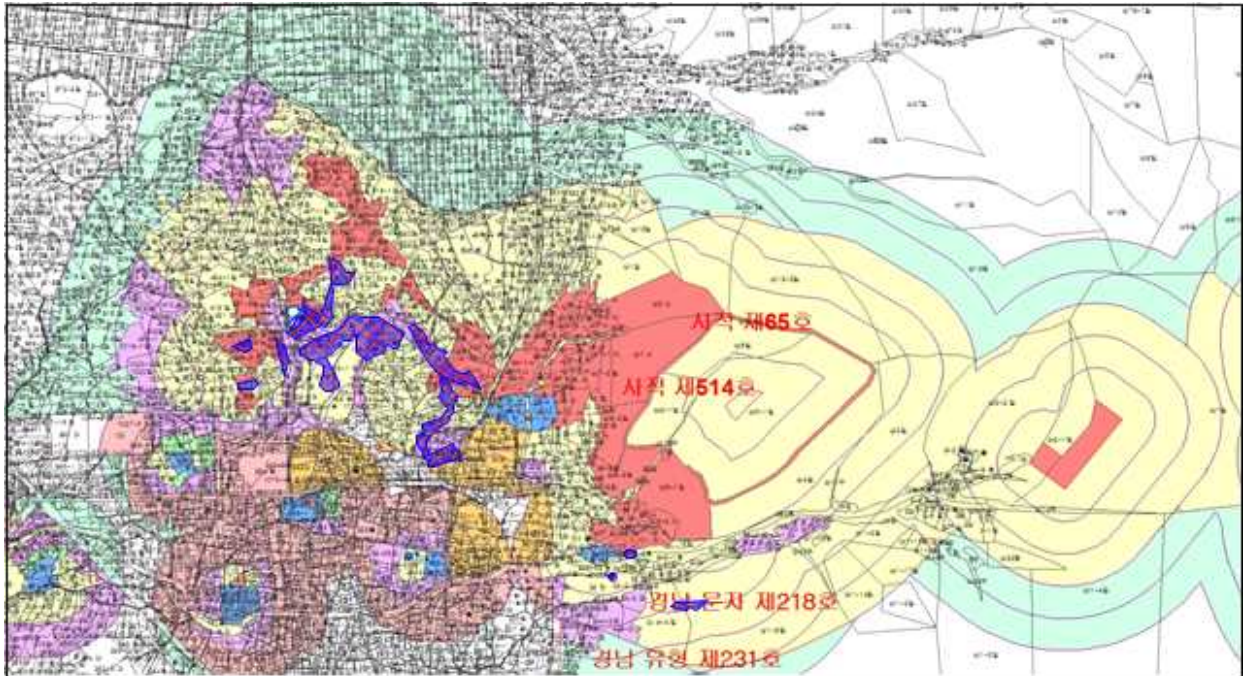
연번	주소	지번	지목	지적면적	문화재보호구역 확대 면적	소유자	비고
11	창녕읍 교리	442-5	도로	1,305	1,305		
12	창녕읍 교리	442-6	임야	97	97		
13	창녕읍 교리	442-7	임야	50	50		
14	창녕읍 교리	449	전	155	155		
15	창녕읍 교리	450-1	전	1,291	1,291		
16	창녕읍 교리	450-2	대	26	26		
17	창녕읍 교리	450-3	전	276	276		
18	창녕읍 교리	454-1	임야	8,334	1,245		
19	창녕읍 교리	471-3	임야	142	142		
20	창녕읍 교리	474	전	2,152	2,152		
21	창녕읍 교리	476-4	전	469	469		
22	창녕읍 교리	476-5	전	2,512	2,512		
23	창녕읍 교리	476-6	임야	7,224	1,529		
24	창녕읍 교리	476-7	전	945	945		
25	창녕읍 교리	476-8	임야	73	73		
26	창녕읍 교리	476-9	임야	360	360		
27	창녕읍 교리	476-10	전	426	426		
28	창녕읍 교리	476-11	임야	1,150	1,150		
29	창녕읍 교리	476-13	전	539	539		
30	창녕읍 교리	476-14	임야	588	588		
31	창녕읍 교리	487-1	임야	9,286	1,966		
32	창녕읍 교리	503-1	묘지	188	188		
33	창녕읍 교리	503-2	전	2,195	2,195		
34	창녕읍 교리	503-3	묘지	496	496		
35	창녕읍 교리	504	전	5,183	5,183		
36	창녕읍 교리	510-1	전	1,107	1,107		
37	창녕읍 교리	510-2	임야	1,967	1,967		
38	창녕읍 교리	511	전	2,261	2,261		
39	창녕읍 교리	513	전	866	866		
40	창녕읍 교리	514-1	전	1,071	1,071		
41	창녕읍 교리	514-2	묘지	1,193	1,193		
42	창녕읍 교리	514-3	전	221	221		
43	창녕읍 교리	515	전	403	403		
44	창녕읍 교리	516-1	묘지	344	344		
45	창녕읍 교리	516-2	전	876	876		
46	창녕읍 교리	518	전	962	962		
47	창녕읍 교리	520-1	전	1,587	1,587		
48	창녕읍 교리	520-2	전	506	506		
49	창녕읍 교리	522-2	전	377	377		
50	창녕읍 교리	527	전	926	926		
51	창녕읍 교리	528	전	2,235	1,235		

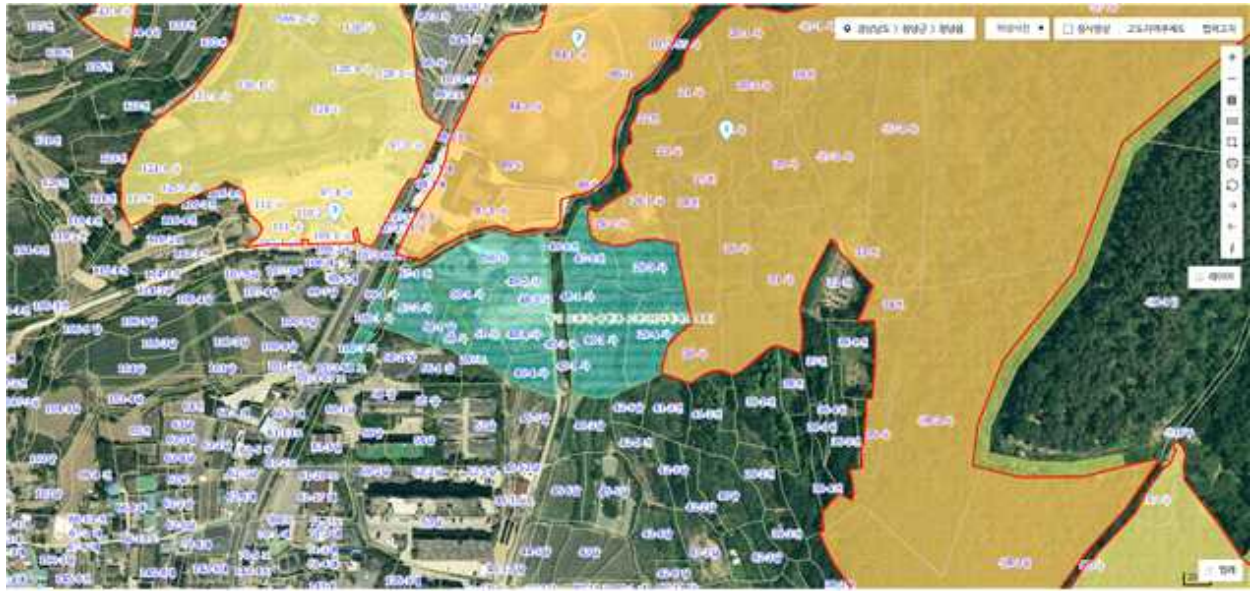
연번	주소	지번	지목	지적면적	문화재보호구역 확대 면적	소유자	비고
52	창녕읍 교리	529-1	임야	569	569		
53	창녕읍 교리	529-2	임야	1,038	1,038		
54	창녕읍 교리	529-3	임야	608	608		
55	창녕읍 교리	563-1	묘지	569	569		
56	창녕읍 교리	564-1	임야	671	671		
57	창녕읍 교리	564-2	전	1,180	1,180		
58	창녕읍 교리	565	묘지	248	248		
59	창녕읍 교리	567	전	1,382	1,382		
60	창녕읍 교리	568-1	전	2,056	2,056		
61	창녕읍 교리	568-2	묘지	238	238		
62	창녕읍 교리	569	전	2,093	1,093		
63	창녕읍 교리	586-1	전	1,207	1,207		
64	창녕읍 교리	586-2	전	1,296	1,296		
65	창녕읍 교리	586-3	전	1,395	1,395		
66	창녕읍 교리	587	전	1,412	1,412		
67	창녕읍 교리	622	전	1,812	1,812		
68	창녕읍 송현리	15	답	1,977	1,977		
69	창녕읍 송현리	89-1	답	836	836		
70	창녕읍 송현리	91	대	717	717		

■ 현 문화재구역과 보호구역 현황



■ 문화재보호구역(추가지정 신청구역) 현황





● 1구역

위 치 도	확대개요
	<p>○ 확대구역</p> <ul style="list-style-type: none"> <li>- 보호구역 : 5필지 / 2,993㎡</li> <li>- 소유 별</li> <li>- 국공유지 : 1필지 / 276㎡</li> <li>- 사유지 : 4필지 / 2,717㎡</li> </ul> <p>○ 확대사유</p> <ul style="list-style-type: none"> <li>- 구릉 정상부에 봉토분이 분포하고 있으므로 구릉 사면부에도 소형의 고분들이 입지할 가능성이 높음.</li> <li>- 구릉 사면부를 보호구역으로 지정하여 경작 등의 훼손으로부터 고분이 입지하는 구릉을 안정적으로 보호관리</li> </ul>
현 장 사 진	
	

● 2구역

위 치 도	확대개요
	<p>○ 확대구역</p> <ul style="list-style-type: none"> <li>- 보호구역 : 12필지/12,369㎡</li> <li>- 소유 별</li> <li>- 사유지 : 12필지/12,369㎡</li> </ul> <p>○ 확대사유</p> <ul style="list-style-type: none"> <li>- 구릉의 정상부 일부만 구역으로 되어 있으므로, 세계유산 유산구역과 일치시키기 위해 구릉의 남서 사면부를 보호구역으로 확대 신청</li> <li>- 입지적으로 봉토분 주변에 중소형 석곽묘들이 분포할 가능성이 높은 구역</li> </ul>
현 장 사 진	
	

● 3구역

위 치 도	확대개요
	<p>○ 확대구역</p> <ul style="list-style-type: none"> <li>- 보호구역 : 28필지/29,925㎡</li> <li>- 소유 별</li> <li>- 국공유지 : 4필지/1,594㎡</li> <li>- 사유지 : 24필지/28,331㎡</li> </ul> <p>○ 확대사유</p> <ul style="list-style-type: none"> <li>- 교리 504번지 시굴조사 결과 삼국시대 석곽이 확인</li> <li>- 구릉의 원사면에도 소형의 고분이 입지할 가능성이 높으므로 연결 구릉을 보호 구역으로 확대하고자 함</li> </ul>

현 장 사 진



창녕읍 교리 504번지 시굴조사 유구 분포도(2019년 조사)



도면 3. 조사지역의 위치( )와 유구 확인 현황(s=1/1,100)




● 4구역

위 치 도	확대개요
	<p>○ 확대구역</p> <ul style="list-style-type: none"> <li>- 보호구역 : 14필지 / 12,536㎡</li> <li>- 소유 별</li> <li>- 국공유지 : 1필지 / 192㎡</li> <li>- 사유지 : 13필지 / 12,344㎡</li> </ul> <p>○ 확대사유</p> <ul style="list-style-type: none"> <li>- 연결되는 구릉의 사면부로, 세계유산 유산구역과 일치시키기 위해 확대</li> <li>- 정비된 구역 남동쪽에는 고분의 석재들이 확인되고 있어 소형의 고분들이 분포할 가능성이 높음</li> </ul>

현 장 사 진



● 5구역

위 치 도	확대개요
	<p>○확대구역</p> <ul style="list-style-type: none"> <li>- 보호구역 : 8필지/10,079㎡</li> <li>- 소유 별</li> <li>- 사유 지 : 8필지/10,079㎡</li> </ul> <p>○확대사유</p> <ul style="list-style-type: none"> <li>- 연결되는 구릉의 정상부로, 고분 분포의 입지특성상 구릉 정상부에 봉토가 석평된 고분이 분포할 가능성이 높아, 구역의 북쪽 부분을 보호구역으로 지정하고자 함</li> <li>- 세계유산 유산구역과 일치시켜 고분군 경관 관리 및 감나무 경작에 의한 고분군의 추가적인 훼손 방지</li> </ul>

현 장 사 진



● 6구역

위 치 도	확대개요
	<p>○ 확대구역            - 보호구역 : 2필지/1,553㎡            - 소유 별            · 사 유 지 : 2필지/1,553㎡</p> <p>○ 확대사유            - 문화재구역과 경계를 접하고 있고 고분이 분포하는 연속 구릉에 해당하므로, 고분이 입지할 가능성이 높음            - 문화재 구역과 인접한 연속 필지의 사유재산권 보호</p>

현 장 사 진



● 7구역

위 치 도	확대개요
	<p>○ 확대구역</p> <ul style="list-style-type: none"> <li>- 보호구역: 1필지/1,977㎡</li> <li>- 소유 별</li> <li>- 사유지: 1필지/1,977㎡</li> </ul> <p>○ 확대사유</p> <ul style="list-style-type: none"> <li>- 문화재구역과 경계를 접하고 있고 고분이 분포하는 연속 구릉의 사면부로, 고분이 분포할 가능성이 높음</li> <li>- 경작에 의한 고분 훼손을 방지하고 문화재 구역으로 인해 재산상의 피해를 입고 있어 보호구역으로 확대하여 매입이 필요함</li> </ul>

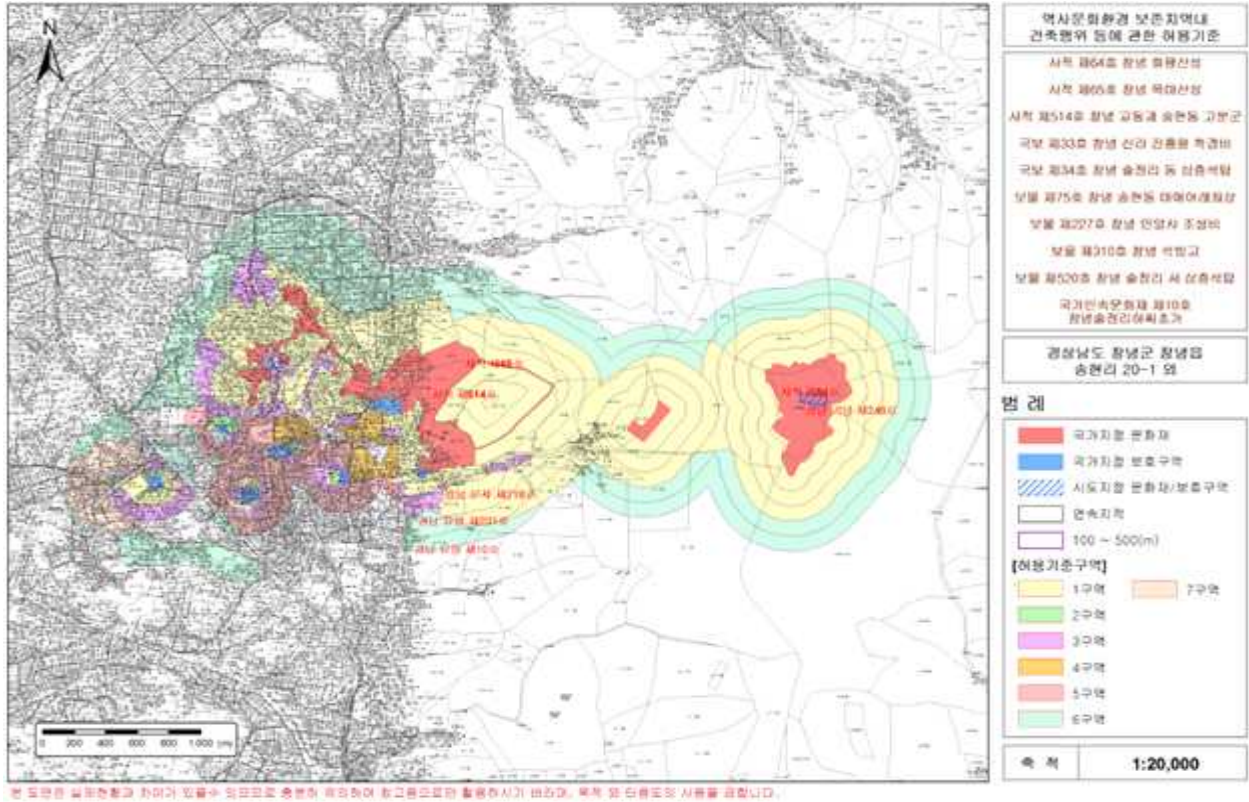
현 장 사 진



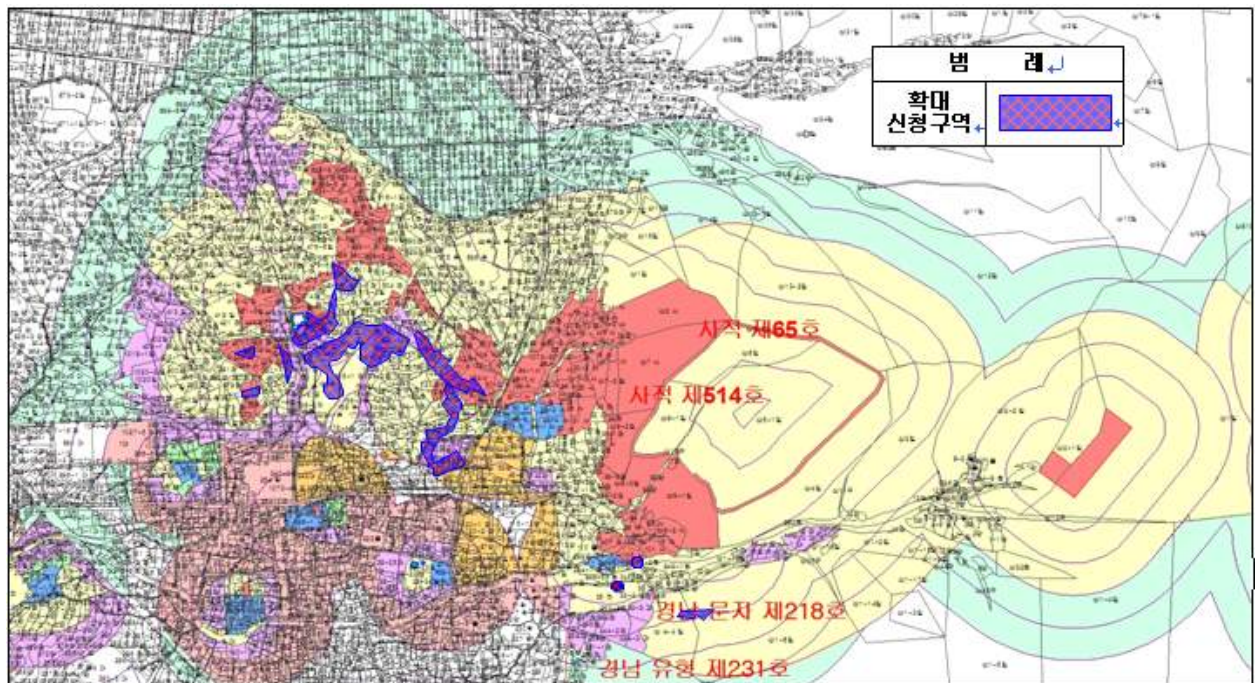
## 7. 문화재 보존 영향 행위기준(안)

- 검토의견 : 금번 확대신청구역에 따른 역사문화환경 500m 범위는 기존의 연접 구역을 고려하여 검토함이 바람직함.

역사문화환경 보존지역 내 건축행위 등에 관한 허용기준(2019. 2. 1. 고시)



확대신청구역(보호구역 추가지정) 위치: 보호구역으로 추가지정되어도 기존 500m 범위를 벗어나지 않음(기존 고시 유지)



구분	현상변경 허용기준		비고
	평지붕	경사지붕(10:3 이상)	
1구역	○ 개별심의		
2구역	○ 건축물 최고높이 5m 이하	○ 건축물 최고높이 7.5m 이하	
3구역	○ 건축물 최고높이 8m 이하	○ 건축물 최고높이 11m 이하	
4구역	○ 건축물 최고높이 11m 이하	○ 건축물 최고높이 14m 이하	
5구역	○ 건축물 최고높이 14m 이하	○ 건축물 최고높이 17m 이하	
6구역	○ 창녕군 도시계획조례 및 관련 법률에 따라 처리		
7구역	○ 경상남도 문화재자료 제17호 직교리 당간지주 허용기준에 따름		
공통사항	<ul style="list-style-type: none"> <li>○ 기존 건축물 및 시설물은 기존 범위 내에서 개·재축을 허용함.</li> <li>○ 건축물 최고높이는 옥탑, 계단탑, 승강기탑, 망루 등 기타 이와 유사한 것을 포함한 높이로 함.</li> <li>○ 건축물 및 시설물의 설치를 위한 터파기 시에는 관계 전문가 입회하에 실시하여 매장문화재의 존재를 확인한 후 설치여부를 결정함. 단, 관계전문가의 입회조사가 불필요하다고 판단되는 지역은 제외함.</li> <li>○ 전체구역에서 층수가 10층 이상 건물은 개별심의를 득함.</li> <li>○ 문화재와 조화되는 명도와 채도가 낮은 색상 권장(예 : 지붕 - 회색, 밤색), 원색 계열의 색상은 사용제한. 재질은 빛이 반사되지 않는 재료 권장.</li> <li>○ 위험물 저장 및 처리시설, 자원순환 관련시설(고물상, 폐기물 처분시설), 동물 및 식물 관련 시설(축사, 도축장, 도계장) 등 이와 유사한 시설은 개별심의를 득함.</li> <li>○ 도시계획조례 변경시 문화재위원회의 심의를 거칠 것.</li> </ul>		

## 8. 보존 정비 및 활용 착안사항

### ■ 문화재 보존·정비·활용계획(안)

- 창녕 교동과 송현동 고분군 종합정비계획 수립 중: 보존정책과와 내용 협의 중
- 정비계획의 기본 방향
  - 고분 보존관리 매뉴얼에 따라 도심형+활용형 모델을 기준
  - 최소한의 학술조사와 기존 학술조사 내용을 최대한 보완하여 활용
  - 고분군의 가치를 극대화 하는 활용과 홍보를 통해 역사교육의 장이 되도록 계획
  - 고분군 주변에 위치하는 창녕읍내 역사문화자원(신라 진흥왕 척경비, 술정리 동삼층석탑 등)과 목마산성(사적 제65호) 및 화왕산성(사적 제64호)과 연계하여 활용하는 방안 수립
  - 세계유산 등재 기준에 부합한 정비복원을 통해 세계유산 가치 증대
- ※ 확대신청구역(보호구역 추가지정 신청)도 기존 문화재구역과 연속되는 구릉의 정상부이거나 사면부이므로 현재 수립중인 정비계획과 동일한 방향으로 추진 가능
- 그간 보존·정비실적
  - 구역 내 토지매입: 90% 정도 매입
  - 봉분 정비: 78기 정비됨
  - 고분군 내 탐방로 조성: 4.5km 정도

- 창녕박물관: 1996년 개관
- 토지이용 및 개발계획
  - 현재 문화재구역 내는 대부분 사적지로 되어 있으며, 사유지 10% 정도는 지목이 전과 답, 임야로 되어 있음. 전과 답은 주로 경작이 이루어지거나 묘지 조성, 나대지로 되어 있으며 화왕산 중턱의 송현동Ⅱ지구(4군)쪽은 군립공원 내에 해당함. 주변에 화왕산 등산로가 조성되어 있음
  - 현재 구역 내 봉분 정비가 이루어진 곳은 탐방로가 조성되어 있어 박물관 관람과 고분군 내를 직접 탐방하는 방문객이 많음
  - 고분군 주변 읍내에는 신라 진흥왕 척경비 등의 국보와 보물, 국가민속문화재 7개소가 있으며, 고분군의 동쪽은 목마산성과 화왕산성이 있고 화왕산을 찾는 등산객이 많음. 군립공원으로 관리되고 있음
  - 교동과 송현동에 있는 고분군 전체를 탐방하는 탐방로가 조성되어 있음(전체 약 4.5km)
  - 확대신청구역(보호구역 추가지정)도 고분군 주 탐방로 동선에 포함됨
  - 보호구역 추가지정 신청구역 내는 탐방로와 편의시설 조성 등의 정비가 주로 이루어짐
  - 송현동 고분군 구역 주변의 개활지(구역 밖)에는 고분과 비화가야를 테마로 하는 공원 조성 계획을 추진하고 있음
- 종합정비계획안에 따른 문화재 학술조사, 정비계획(확대신청구역)
  - 학술조사: 창녕읍 교리 504번지는 시굴조사를 통해 유구의 분포가 정확히 확인되어 정밀발굴조사 계획
  - 정비계획: 사유지 매입 1순위로 추진 → 기존 정비구역과 연속하는 주변정비사업(편의시설 및 휴게공간 등)과 탐방로 조성 구간으로 계획 중
- 문화재 활용 및 홍보방안
  - 고분군 및 목마산성, 화왕산성, 화왕산을 연결하는 탐방로를 조성하여 생태역사문화 탐방코스로 활용
  - 고분군과 창녕읍내 국보, 보물, 국가민속문화재 등은 문화유적 답사코스로 활용(예-진흥왕 행차길, 송현이길 등)







종합정비계획(안) 조감도

## 9. 종합의견

- 본 건은 창녕 교동과 송현동의 지정구역에 더불어 세계유산 구역과의 합치될 필요가 있으며, 2019년 구릉 말단부에 해당하는 구역에 대한 시굴조사 결과 5세기 중 후반에 조성된 것으로 보이는 석곽묘가 다수 확인된 것으로 보아 보호구역으로 추가 지정되는 구역은 가야 고분의 지형적 특성을 고려한 위계를 나타내는 것으로 비정되고 있음. 이것은 교동과 송현동 고분군과 일체성을 가진다고 할 수 있음.
- 이에 따라, 사적의 보호구역으로 추가 지정하여 보존·관리하는 것이 적절한 것으로 사료됨.
- 단 보호구역으로 제안된 구역 중, 세계유산 구역에서 포함되지 않은 구역은 제외함이 좋겠음.

## 2. 나주목 관아와 향교 내외 정원 조성

### 가. 제안사항

전라남도 나주시 소재 사적 「나주목 관아와 향교」 내외에 정원 조성을 위해 국가지정문화재 현상변경등 허가 신청한 사항을 부의하오니 심의하여 주시기 바랍니다.

### 나. 제안사유

- 나주목 관아와 향교 내외에 “전라도 천년 역사문화정원 조성사업”을 시행하기 위해 신청한 사항임.
- '20년 4차 위원회('20.04.08.) 조건부가결(금회 신청사항 중 오향마당-책정원) : 정자 등에 대하여 관계전문가 자문을 받아 추진

### 다. 주요내용

- (1) 신청인 : ○○○
- (2) 대상문화재명 : 나주목 관아와 향교(사적 / 2007.7.31. 지정), 나주읍성(사적 / 1990.10.31. 지정)
  - 소재지 : 전남 나주시 금계동 일원, 남내동 2-20 외
- (3) 신청내용<정원 조성>
  - 위치 : 전남 나주시 과원동 132 등(문화재구역, 문화재보호구역, 2, 3구역)
  - 사업내용 : 전라도 천년 역사문화정원 조성

사업명	주요내용	사업량	
천년 한마당 조성사업	전라도역사문화 홍보 등	건물 3동 신축, 광장 조성	
오향마당 조성사업	책향정원	“책” 관련 전시, 체험 등	건물 2동 신축, 담장정비
	맛향정원	“맛” 관련 체험 등	건물 2동 신축 등
	차향정원	“차문화” 관련 체험 등	건물 2동 리모델링 등
	미향정원	“예술문화” 관련 체험 등	건물 3동 신축 등
	소리정원	판소리 등 체험 등	<b>기존 건물 활용 전시(완료)</b>
천보길 조성사업	서성벽 주변 탐방로 조성	황토포장, 디자인 판석 설치	
물빛마당 조성사업	물,빛을 활용한 놀이마당 조성	나주천 내 분수 설치	

## 라. 의결사항

- 보류
  - 계획이 과다하고 통일감이 부족하여 조정 필요
- 의결정족사항 : 출석 10명 / 보류 10명

### 3. 보령 성주사지 보호구역 내 주차장 조성

#### 가. 제안사항

충청남도 보령시 소재 사적 「보령 성주사지」 보호구역 내에 주차장을 조성하기 위하여 국가지정문화재 현상변경 허가 신청한 사항을 부의하오니 심의하여 주시기 바랍니다.

#### 나. 제안사유

- 보령 성주사지 보호구역 내에 주차장 조성을 위하여 신청한 사항임.
- '21년 12차 위원회('21.12.08.) 부결 : 관람동선 등을 고려하여 주차장 위치 재선정 필요

#### 다. 주요내용

- (1) 신청인 : ○○○
- (2) 대상문화재 : 보령 성주사지(사적 / 1984.08.13. 지정)
  - 소재지 : 충남 보령시 성주면 성주리 72번지 외
- (3) 신청내용<주차장 조성>
  - 위치 : 충남 보령시 성주면 성주리 68-4 일원(문화재보호구역)
  - 사업내용
    - 주차장 신설면적 : 2,117㎡(잔디블록) / 잔디식재 : 2,113㎡
    - 주차대수  
: (기존) 110대(일반 77대, 확장형 20대, 장애인용 4대, 대형 9대) →  
(변경) 35대(일반 26대, 대형 9대)
    - 기타 : 가옥 철거 1동, 보행로 설치(판석 L=138m, B=2m / L=40m, B=2m / L=20m, B=2m), 수목 식재(느티나무 17주) 등

#### 라. 의결사항

- 조건부가결
  - 전문가와 협의 후 시행
- 의결정족사항 : 출석 10명 / 조건부가결 10명

## 4. 부여 증산성 주변 무단현상변경 복구계획

### 가. 제안사항

충청남도 부여군 소재 사적 「부여 증산성」 주변 무단현상변경(토지 형질 변경) 지역에 대해 원상회복 조치를 위한 복구계획을 부의하오니 심의하여 주시기 바랍니다.

### 나. 제안사유

- 부여 증산성 역사문화환경 보존지역의 무단현상변경 지역에 대한 복구계획을 수립하고자 하는 사항임

#### ◆ 추진경과

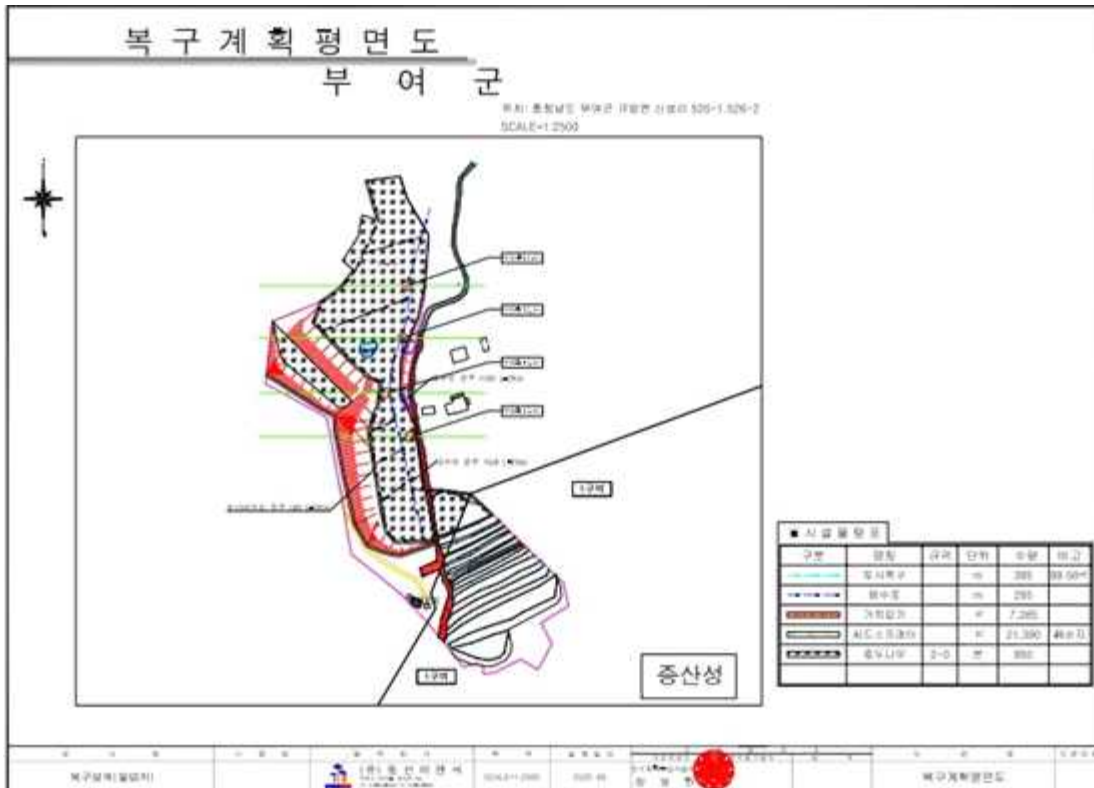
- ('19.2월, 부여군) 무단현상변경(굴착) 행위에 대한 전화민원이 접수되어 현장조사
- ('19.3월, 부여군) 원상회복 조치 행정명령
- ('19.5월, 부여군) 행정명령 이행사항 현장점검 시 추가 행위 적발
- ('19.6월~9월, 부여군) 문화재보호법 위반에 따른 고발조치 및 검찰 송치
- ('20.4월) 대전지방검찰청논산지청의 약식명령문등본\* 회신에 따른 문화재청·부여군 합동 현지조사 후, 행위자에게 무단현상변경 조치 재요청
- \* 피고인(○○○) 및 농업회사법인(○○○○○○)에 각 오백만원의 벌금형 처분
- ('20.6~8월, 행위자) 복구계획(1차) 제출에 따른 전문가 자문 및 현지조사 실시('20.7월) 후, 복구계획 미흡에 따른 추가 보완 요청
- ('20.10월, 행위자) 복구계획(2차) 미흡으로 자료 재보완 요청
- ('21.1~3월, 행위자) 복구계획(3차) 미흡으로 자료 재보완 요청
- ('21.6~8월, 행위자) 전문가 현지조사('21.7월) 후, 복구계획(4차) 미흡으로 자료 재보완 요청
- ('21.10~12월, 행위자) 복구계획(5차) 제출에 따른 현장조사('21.12월) 완료
- ('22.1월, 문화재청) 문화재위원회 안건 상정에 따른 심의 요청

**다. 주요내용**

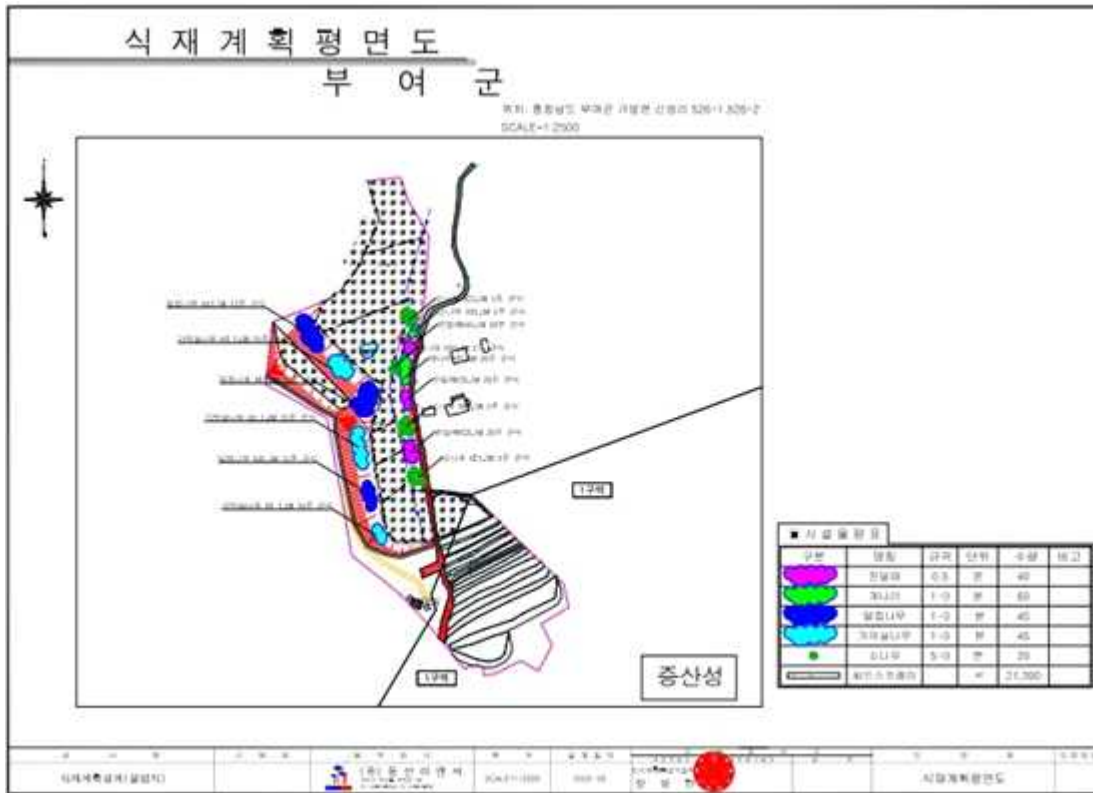
- (1) 신청인 : ○○○
- (2) 대상문화재명 : 부여 증산성(사적 / 1967.03.25. 지정)
  - 소재지 : 충남 부여군 규암면 신성리 산86번지
- (3) 신청내용<무단 현상변경 복구계획>
  - 위치 : 충남 부여군 규암면 신성리 526-1 외 1필지(38,767㎡ / 지목:전)
  - 사업내용

구분	명칭	규격	단위	수량	비고
훼손지 복구 계획	토사축구	500	m	395	
	떼수로	1,500	m	295	
	거적덮기		㎡	7,285	
	씨드스프레이		㎡	21,390	훼손지
	호두나무	H:2	본	950	
조경 계획	소나무	H:2	본	20	
	진달래	H:0.5	본	40	
	개나리	H:1	본	60	
	덜꿩나무	H:1	본	45	
	가막살나무	H:1	본	45	

- 복구계획도



- 식재계획도



(4) 신청인 의견 : 장마철 시작 전까지 복구 완료하여 사면 안정화 예정

라. 참고사항

- (1) 전문가 현장자문('21.08.19./문화재위원 ○○○, ○○○, 전문위원 ○○○)
  - 원 상태로의 복구를 위해 원지반선의 확보(전문업체 의뢰하여 지반조사 실시)
  - 복구 시 안정을 최우선으로 조치
  - 우기시 토사유출이 예상되므로 표면보호공법 적용
  - 성토구간 위치를 정밀측량하여 안정화 공법을 적용(억지말뚝 등)
  - 상단에 유도배수를 위한 측구 설치
  - 향후 성토구간은 공법 적용 전까지 비닐포장으로 토사유출을 최소화할 것
  - 전체 표면을 잔디식재 등으로 표면을 보호할 것
  - 경관회복을 위한 조경 관련 조치사항은 보완된 복구계획서(지형복원 및 진입로 조성 계획 수립 등)의 관계 전문가(김충식 문화재위원) 의견 반영
- (2) 현지조사의견('21.12.28./문화재위원 ○○○, ○○○, 전문위원 ○○○)
  - 복구 공사 시 원지반 상태를 자세히 확인하고, 성토 부분을 제거하고 공사 요망. 사면안정에는 큰 문제가 없어보이나, 공사 후 육안 관찰이 주기적으로 필요. 때배수를 적용하였는데, 직선보다는 곡선 형태로 하여 유속을 저감할

필요가 있음

- 사면에는 숲에서 자생하는 수종인 덜꿩, 가막살, 철쭉, 개나리 등 혼식 필요. 농장 경계부에 소나무를 열식하는 것을 지양하고, 5~6m<sup>2</sup>에 H 5.0 이상의 소나무를 모아심어(10~15주) 마을 숲의 경관 연출 필요하며, 소나무 군식 하부에 진달래 등 식재 필요함

#### 마. 의결사항

- 조건부가결
  - '22.1.12. 제출한 조경계획보다 식재 증식 필요
  - 조경·식재 계획을 보완한 설계도서에 대하여 문화재청 승인 후 시행
- 의결정족사항 : 출석 10명 / 조건부가결 10명



## 5. 거창 거열산성 주변 건축행위 등 허용기준 마련

### 가. 제안사항

경상남도 거창군 소재 사적 「거창 거열산성」 주변 건축행위 등 허용기준 마련(안)을 부의하니 심의하여 주시기 바랍니다.

### 나. 제안사유

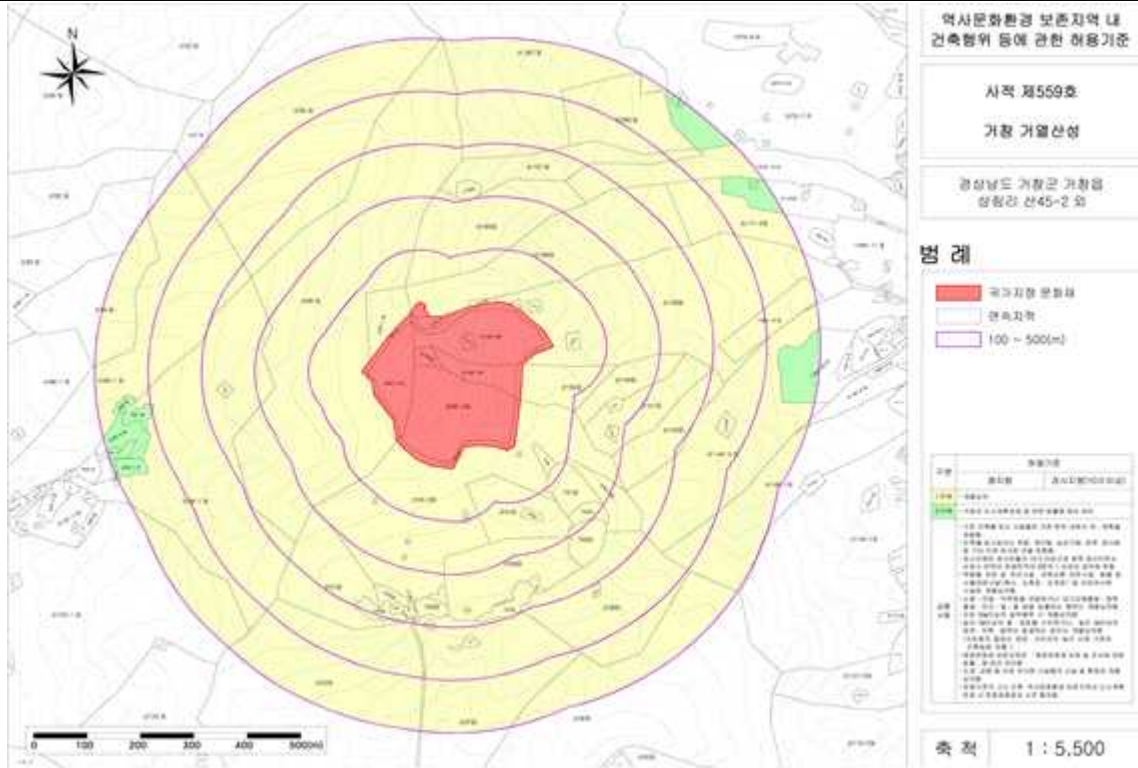
- '20.9월 국가지정문화재(사적)로 지정된 거창 거열산성의 건축행위 등 허용기준을 마련하고자 신청한 사항임.
- 주민공람('21.8.19~9.7.) : 의견 없음

### 다. 주요내용

- (1) 신청인 : ○○○
- (2) 대상문화재명 : 거창 거열산성(사적 / 2020.09.24. 지정)
  - 소재지 : 경남 거창군 거창읍 상림리 산45-2 외
- (3) 신청내용<건축행위 등 허용기준 마련>

구분	허용기준	
	평지붕	경사지붕(10:3 이상)
1구역	○ 개별심의	
2구역	○ 거창군 도시계획조례 등 관련 법률에 따라 처리	
공통사항	○ 기존 건축물 및 시설물은 기존 범위 내에서 개·재축을 허용함. ○ 건축물 최고높이는 옥탑, 계단탑, 승강기탑, 망루, 장식탑 등 기타 이와 유사한 것을 포함함. ○ 경사지붕은 경사비율이 10:3 이상으로 양쪽 경사이면서 비경사 면적이 전체면적의 8분의 1 이하인 경우에 한함. ○ 위험물 저장 및 처리시설, 자원순환 관련시설, 동물 및 식물관련시설(축사, 도축장, 도계장) 등 이와 유사한 시설은 개별심의함. ○ 소음·진동·악취 등을 유발하거나 대기오염물질·화학물질·먼지·빛·열 등을 방출하는 행위는 개별심의함. ○ 지하 50m이상의 굴착행위 시 개별심의함. ○ 높이 3m 이상의 절·성토를 수반하거나, 높이 3m 이상의 법면, 석축, 옹벽이 발생하는 경우는 개별심의함.(지하층의 절토는 제외, 지반선의 높이 산정 기준은 건축법에 따름.) ○ 매장문화재 유존지역은 「매장문화재 보호 및 조사에 관한 법률」에 따라 처리함.	

- 도로, 교량 등 이와 유사한 시설물의 신설 및 확장은 개별 심의함.
- 허용기준의 고시 이후, 역사문화환경 보존지역내 도시계획 변경 시 문화재청장과 사전 협의함.



## 라. 참고사항

### (1) '성' 관련 주요 경관지표

지표	내용
장소성 (입지여건)	○ 문화재가 지니는 원형으로서 가치를 보존하기 위한 기본 지표, 입지여건은 도시계획 및 문화재의 자연환경 및 인문학적 특성, 지형적 특성 검토
조망성	○ 특정한 조망점으로부터 정지된 상태 또는 움직이는 상태에서 문화재나 특정 장소를 바라보며 가지는 시각적 인상(진입부, 내 외부)
일체성	○ 문화재의 특성(당시 규모, 배치 형태 등) 보존과 더불어 문화재(보호)구역 주변으로 해당 문화재와 관계된 잔존 유물 및 유구 또는 매장문화재 출토가능지가 분포되어 있거나, 풍수나 생태환경적 측면에서 역사문화환경의 정체성 확립을 위한 맥락 보존

## (2) 관련 법령정보

### <문화재보호법>

제13조(역사문화환경 보존지역의 보호)

- ① 시·도지사는 지정문화재(동산에 속하는 문화재와 무형문화재를 제외한다. 이하 이 조에서 같다)의 역사문화환경 보호를 위하여 문화재청장과 협의하여 **조례**로 역사문화환경 보존지역을 정하여야 한다.
- ② 생략
- ③ 역사문화환경 보존지역의 범위는 해당 지정문화재의 역사적·예술적·학문적·경관적 가치와 그 주변 환경 및 그 밖에 문화재 보호에 필요한 사항 등을 고려하여 그 외곽경계로부터 500미터 안으로 한다. 다만, 문화재의 특성 및 입지여건 등으로 인하여 지정문화재의 외곽경계로부터 500미터 밖에서 건설공사를 하게 되는 경우에 해당 공사가 문화재에 영향을 미칠 것이 확실하다고 인정되면 500미터를 초과하여 범위를 정할 수 있다.
- ④~⑧ 생략

### <경상남도 문화재보호조례>

제25조(역사문화환경 보존지역의 범위) 법 제13조제1항에 따른 역사문화환경 보존지역의 지정기준은 다음 각 호와 같다.

#### 1. 국가지정문화재

- 가. 「국토의 계획 및 이용에 관한 법률」(이하 “국토계획법”이라 한다) 제36조제1항에 따른 도시지역 중 녹지지역, 관리지역, 농림지역 및 자연환경보전지역은 문화재의 외곽경계(보호구역이 지정되어 있는 경우에는 외곽경계를 말한다. 이하 같다)로부터 **500미터** 이내의 지역
- 나. 국토계획법 제36조제1항에 따른 도시지역 중 주거지역과 상업지역 및 공업지역은 문화재의 외곽경계로부터 200미터 이내의 지역

#### 2. 생략

## (3) 관계전문가 의견('21.12.17./문화재전문위원 ○○○)

- 본 건은 거창에 소재하는 신라 산성인 거창 거열산성의 건축 행위 등에 관한 허용기준을 합리적으로 조정하고자 하는 건임.
- 거창 거열산성은 주변이 임야로 둘러싸여 있고, 오른쪽의 자연녹지 지역을 제외하고는 공원구역이기도 함.
- 현 지목은 대부분 임야이나, 500m 경계 부근에 일부 전·답으로 되어 있고, 자연환경 보전지역 및 자연녹지지역에 속한 일부 필지는 개발 가능성이 적고, 일부는 공원 구역에 속해 있어 기준을 완화한 신청안대로 시행하여도 무방할 것으로 사료됨.

## 마. 의결사항

- 원안가결
- 의결정족사항 : 출석 10명 / 원안가결 10명

## 6. 논산 돈암서원 보호구역 내 물놀이시설 설치

### 가. 제안사항

충청남도 논산시 소재 사적 「논산 돈암서원」 보호구역 내 물놀이시설 설치를 위하여 국가지정문화재 현상변경 허가 신청한 사항을 부의하오니 심의하여 주시기 바랍니다.

### 나. 제안사유

- 논산 돈암서원 보호구역 내 물놀이시설 설치를 위하여 신청한 사항임.

### 다. 주요내용

- (1) 신청인 : ○○○
- (2) 대상문화재 : 논산 돈암서원(사적 / 1993.10.18. 지정)
  - 소재지 : 충남 논산시 연산면 임리 74번지 외 5필지
- (3) 신청내용<물놀이시설 설치>
  - 위치 : 충남 논산시 연산면 임리 51(문화재보호구역)
  - 사업내용
    - 시설물 : 물놀이 시설 4개소(목조 / 가로 5.2m × 세로 3m × 높이 1.2m)
    - 기타 : 급수시설 설치, 전통수목 차폐식재

### 라. 의결사항

- 부결
  - 문화재 보존·관리 저해
- 의결정족사항 : 출석 10명 / 부결 10명

## 7. 서울 풍납동 토성 주변 공동주택 신축(허가사항 변경허가)

### 가. 제안사항

서울특별시 송파구 소재 사적 「서울 풍납동 토성」 주변 공동주택 신축을 위해 행위허가(허가사항 변경허가) 신청한 사항을 부의하오니 심의하여 주시기 바랍니다.

### 나. 제안사유

- 서울 풍납동 토성 주변 「풍납토성 보존·관리 및 활용 기본계획」에 따른 3권역으로, 지상 7층(계단실 포함 23m, 지하2m) 규모는 자체허가(2021.06.09. 위원회 보고) 하였으나,
- 기존 건축물 철거과정에서 기초부가 지하 약 4m 깊이까지 확인되어 철거 범위 내에서 지하 공간을 활용하고자 계획을 변경하여 다시 신청함.

### 다. 주요내용

- (1) 신청인 : ○○○
- (2) 대상문화재명 : 서울 풍납동 토성(사적 / 1963.01.21. 지정)
  - 소재지 : 서울시 송파구 풍납동 일원
- (3) 신청내용<공동주택 신축>
  - 위치 : 서울시 송파구 풍납동 281-4번지(문화재구역으로부터 7m 이격)
  - 사업내용

구분	기허가	변경안	비고
대지면적	1,371㎡	동일	
건축면적	643㎡	동일	
연면적	2,621.1㎡	2,795.86㎡	174.76㎡ 증가(지하층)
층수	지상 7층	지하 1층, 지상 7층	지하 1층 추가
지하	지하 2m	지하 4.5m	
높이	23m(계단실 포함)	동일	
구조	철근콘크리트조	동일	

## 라. 참고사항

### (1) 현지조사의견('21.11.30./문화재위원 ○○○, 전문위원 ○○○)

- 기 현상변경 허가 조건에 의하면 '풍납토성 보존·관리 및 활용 기본계획'에 의거 공사 시행 전 문화재 발굴조사를 실시하도록 하여 관련 절차에 따라 발굴조사를 실시하였으나, 아직 발굴조사 완료 조치가 이루어지지 않은 상태이므로 금번 허가사항에 대한 변경허가와 관련하여서는 발굴 완료 조치 결과 검토 후 의견을 제시함이 바람직하다고 판단됨.

#### ※ 발굴완료 조치(제2021-1199호)

(가) 조사결과에 대한 기록·보존 및 발굴현장 안전관리 철저

(나) 공사 중 문화재로 의심되는 유구·유물 등이 발견되면 「매장문화재 보호 및 조사에 관한 법률」 제5조(개발사업 계획·시행자의 책무) 및 제17조(발견신고 등)에 따라 즉시 공사를 중지하여 그 현상을 변경하지 말고 우리 청에 신고하여야 함

(다) 사업부지 내 현상변경 사항을 준수할 것

## 마. 의결사항

### ○ 조건부가결

- 기존 지하층 외벽 범위 내에서 시행
- 터파기 공사 시 백제문화유존층 확인될 경우 보호조치 필요

○ 의결정족사항 : 출석 10명 / 원안가결 1명, 조건부가결 9명

## 8. 수원 화성 내 외성구간(동북공심돈~동북노대) 탐방로 연결

### 가. 제안사항

경기도 수원시 소재 사적 「수원 화성」 내 외성구간(동북공심돈~동북노대) 탐방로 연결사업을 하고자 국가지정문화재 현상변경 허가 신청한 사항을 부의하오니 심의하여 주시기 바랍니다.

### 나. 제안사유

- 수원 화성 내 외성구간(동북공심돈~동북노대) 탐방로 연결사업을 하고자 신청한 사항임

### 다. 주요내용

- (1) 신청인 : ○○○
- (2) 대상문화재명 : 수원 화성(사적 / 1963.01.21. 지정)
  - 소재지 : 경기도 수원시 팔달구 장안동 1-2번지 일원
- (3) 신청내용<외성구간(동북공심돈~동북노대) 탐방로 연결>
  - 위치 : 경기도 수원시 팔달구 매향동 157 일원(문화재구역)
  - 사업내용
    - 설치 길이/폭 : 35m/2.7m(유효폭 2.5m)
    - 설치높이 : 최대 8.2m(안전난간 1.5m 포함)
    - 설치구조 : 강관기둥(무광택 석재마감, 유리섬유 강화바닥판(데크마감))

### 라. 의결사항

- 부결
  - 문화재 역사문화환경 저해
- 의결정족사항 : 출석 10명 / 조건부가결 1명, 부결 9명

## 9. 강화 외성 주변 단독주택 신축

### 가. 제안사항

인천광역시 강화군 소재 사적 「강화 외성」 주변 단독주택 신축을 위해 행위허가 신청한 사항을 부의하오니 심의하여 주시기 바랍니다.

### 나. 제안사유

- 강화 외성 주변에 단독주택 신축을 위해 신청한 사항임
  - '21년 8차 위원회('21.08.11.) 부결 : 문화재 및 역사문화환경 저해 우려 (근린생활시설(음식점) 및 단독주택 신축)

### 다. 주요내용

- (1) 신청인 : ○○○
- (2) 대상문화재명 : 강화 외성(사적 / 2003.10.25. 지정)
  - 소재지 : 인천시 강화군 선원면, 불은면, 길상면 일원
- (3) 신청내용<단독주택 신축>
  - 위치 : 인천시 강화군 선원면 신정리 318-3번지(문화재구역으로부터 약 1.3m 이격/1구역)
  - 사업내용

구분	'21년 8차-부결	금회	비고
신청용도	근린생활시설(음식점) 및 단독주택 신축	단독주택 신축	근린생활시설 제외
신청면적	337㎡	337㎡	변동없음
건축면적	97.28㎡	91.43㎡	감 5.85㎡
연면적	180.91㎡	91.43㎡	감 89.48㎡
건축규모	지상2층(1동)	지상1층(1동)	감 지상1층
최고높이	8.18m(경사지붕)	5.5m(경사지붕)	감 2.68m



## 라. 참고사항

### (1) 지자체 의견

- 위 신청지는 사적 제452호 강화외성 현상변경허용기준 제1구역으로 현행 전(田)임
- 강화외성 구간 중 갑곶돈에서 가리산돈으로 남향하는 방향으로 현재 강화동로 해안선에서 내륙으로 들어와서 가리산돈으로 지형이 올라가기 전에 위치한 평지 구간으로 강화외성 종합정비계획에 따라 1차 진해루, 2차 가리산돈대 및 연결 성곽 정비를 위해 2015년 이후 보호구역 변경 및 토지매입 등을 추진 완료한 바 있는 구간임
- 2011년 국고보조사업으로 승인된 「강화외성 종합정비 기본계획」에 따라 현재 진해루(국고보조)복원이 완료되었으며, 향후 가리산돈대를 포함한 성곽공사가 필요한 지역임
- 1999년 시지정문화재, 2003년 국가지정문화재 지정당시 제방(도로)형태의 문화재구역만 지정된 문화재로 복원사업이 가능하거나 필요한 구간(1구역 등)에 대하여 문화재보호구역을 지정하는 것이 바람직할 것으로 사료됨

## 마. 의결사항

- 부결
  - 문화재 역사문화환경 저해
- 의결정족사항 : 출석 10명 / 부결 10명

## 10. 광주 조선백자 요지 주변 근린생활시설(소매점) 및 단독주택 신축

### 가. 제안사항

경기도 광주시 소재 사적 「광주 조선백자 요지」 주변 근린생활시설(소매점) 및 단독주택 신축을 위해 행위허가 신청한 사항을 부의하오니 심의하여 주시기 바랍니다.

### 나. 제안사유

- 광주 조선백자 요지 주변 근린생활시설(소매점) 및 단독주택 신축을 위해 신청한 사항임
  - '21년 8차 소위원회('21.11.24.) 부결 : 문화재 및 역사문화환경 저해 우려 (단독주택 신축)

### 다. 주요내용

- (1) 신청인 : ○ ○ ○
- (2) 대상문화재명 : 광주 조선백자 요지(사적 / 1985.11.07. 지정)
  - 소재지 : 경기도 광주시 중부면, 광주읍, 초월면, 도척면, 실촌면, 남종면
- (3) 신청내용<근린생활시설(소매점) 및 단독주택 신축>
  - 위치 : 경기도 광주시 초월읍 무갑리 26-2번지{문화재구역과 연접/1구역 (개별심의)}
  - 사업내용

구분	'21년 소위 8차-부결	금회	비고
신청용도	1종 근린생활시설(소매점) 및 단독주택 신축	좌동	변동없음
신청면적	596㎡(도로 109㎡ 포함)	좌동	변동없음
건축면적	96.75㎡	96.30㎡	감 0.45㎡
연면적	162.0㎡	151.0㎡	감 11.0㎡
건축규모	지상2층(1동)	지상2층(1동)	변동없음
최고높이	7.5m(경사지붕)	6.5m(경사지붕)	감 1.0m
건축구조	철근콘크리트조	철근콘크리트조	변동없음

## 라. 의결사항

- 부결
  - 문화재 역사문화환경 저해
- 의결정족사항 : 출석 10명 / 부결 10명

## 11. 김제 금산사 일원 내 박물관 신축

### 가. 제안사항

전라북도 김제시 소재 사적 「김제 금산사 일원」 내에 박물관을 신축하고자 국가지정문화재 현상변경 허가 신청한 사항에 대하여 부의하오니 심의하여 주시기 바랍니다.

### 나. 제안사유

- 김제 금산사 일원 내 박물관을 신축하고자 신청한 사항임.
  - '21년 10차 위원회('21.10.13.) 보류 : 현지조사 후 재검토

### 다. 주요내용

- (1) 신청인 : ○○○
- (2) 대상문화재명 : 김제 금산사 일원(사적 / 2008.12.18. 지정)
  - 소재지 : 전북 김제시 금산면 모악15길 1
- (3) 신청내용<박물관 신축 등>
  - 위치 : 전북 김제시 금산면 금산리 24-5 외 5필지(문화재구역)
  - 사업내용

구분	'21년 10차-보류	금회
건축규모	건축면적 678.6㎡, 최고높이 17.55m	건축면적 754.7㎡, 최고높이 13.32m
건축구조	한식 목구조, 사모지붕+팔작지붕	한식 목구조, 팔작지붕
주변정비	건축물 주변 아스콘 포장 건축물 전면 주차장 조성	건축물 주변 마사토 포장

### 라. 참고사항

- (1) 현지조사의견('21.11.17./문화재위원 ○○○, ○○○, ○○○, 전문위원 ○○○)
  - 성보박물관 건립 취지 및 입지는 적정함. 다만, 취지를 확고히 할 수 있는 스페이스 프로그램을 검토하고, 이에 따라 건물 규모 및 운영 등 건축 계획이 필요함.

- 현재 제시된 내용은 건물 규모가 크고 높아 건물의 분절 및 높이 조정을 통해 건물을 작게 인지할 수 있도록 검토 필요.

#### 마. 의결사항

- 원안가결
- 의결정족사항 : 출석 10명 / 원안가결 9명, 조건부가결 1명

## 12. 고창 죽림리 지식묘군 보호구역 내외 배수체계 개선

### 가. 제안사항

전라북도 고창군 소재 사적 「고창 죽림리 지식묘군」 보호구역 내외의 배수 체계 개선을 위해 국가지정문화재 현상변경등 허가 신청한 사항을 부의 하오니 심의하여 주시기 바랍니다.

### 나. 제안사유

- 고창 죽림리 지식묘군 보호구역 내외의 배수 체계를 개선하기 위해 신청한 사항임.
- '18년 4차 위원회('18.04.11.) 조건부가결 : 비교 2안대로 시행(고창천 제방 보축)

### 다. 주요내용

- (1) 신청인 : ○○○
- (2) 대상문화재명 : 고창 죽림리 지식묘군(사적 / 1994.12.21. 지정)
  - 소재지 : 전북 고창군 고창읍 죽림리 산63번지 외
- (3) 신청내용<배수체계 개선>
  - 위치 : 전북 고창군 아산면 상갑리 756 외(문화재보호구역, 1, 3구역)
  - 사업내용 : 배수로 신설 및 재설치, 배수문 설치 및 농지 일부 복토

구분		당초	금회
배수로	신설(2개소/개거)	-	1구간 : 2.5m×1.5m×439m 2구간 : 3m×1.5m×435m
	확장(3개소/개거)	3구간 : 1m×1.9m×523m 4구간 : 1m×1m×491m 5구간 : 2m×1m×769m	3구간 : 4.5m×1.5m×523m 4구간 : 4.5m×1.5m×491m 5구간 : 3.5m×1.5m×769m
배수문	신설(2개소)	-	2m×1.5m×1런/자동비
	정비(1개소)	2m×2m×3런/자동비	2.5m×2m×3런/인양비
농지 복토		-	31,092㎡

## 라. 의결사항

- 조건부가결
  - 선 시굴조사가 필요하며 배수문의 색 조정
  - 문화재구역에서 조망되는 배수문은 차폐식재 할 것
- 의결정족사항 : 출석 10명 / 조건부가결 10명

### 13. 순천 낙안읍성 내 홍매화특화거리 조성

#### 가. 제안사항

전라남도 순천시 소재 사적 「순천 낙안읍성」 내 홍매화특화거리 조성사업 시행을 위하여 국가지정문화재 현상변경 허가 신청한 사항을 부의하오니 심의하여 주시기 바랍니다.

#### 나. 제안사유

- 순천 낙안읍성 내 홍매화특화거리 조성 사업 시행을 위해 신청한 사항임.

#### 다. 주요내용

- (1) 신청인 : ○○○
- (2) 대상문화재명 : 순천 낙안읍성(사적 / 1983.06.14. 지정)
  - 소재지 : 전남 순천시 낙안면 읍성안길 117 외
- (3) 신청내용<홍매화특화거리 조성>
  - 위치 : 전남 순천시 낙안면 동내리 302 일원(문화재구역)
  - 사업내용
    - 식재 : 홍매화(H3.5xR10, 72주), 작약(17cm, 630주), 꽃무릇(개화구, 4,900본), 수선화(10cm, 2,970본)
    - 기타공사 : 벤치 설치(11개소) / 야자매트포장(90m<sup>2</sup>)

#### 라. 의결사항

- 조건부가결
  - 전문가와 협의 후 시행
- 의결정족사항 : 출석 10명 / 조건부가결 10명



## 14. 화순 효산리와 대신리 지식묘군 보호구역 내 정원 조성

### 가. 제안사항

전라남도 화순군 소재 사적 「화순 효산리와 대신리 지식묘군」 보호구역 내 정원 조성을 위해 국가지정문화재 현상변경 허가 신청한 사항을 부의하오니 심의하여 주시기 바랍니다.

### 나. 제안사유

- 화순 효산리와 대신리 지식묘군 보호구역 내에 고인돌 정원을 조성하고자 신청한 사항임.

### 다. 주요내용

- (1) 신청인 : ○○○
- (2) 대상문화재명 : 화순 효산리와 대신리 지식묘군(사적 / 1998.09.17. 지정)
  - 소재지 : 전남 화순군 도곡면 효산리 산68-1번지 외
- (3) 신청내용<정원 조성>
  - 위치 : 전남 화순군 도곡면 효산리 1333-1번지 일원(문화재보호구역)
  - 사업비 : 300억원(관광자원개발사업)
  - 사업내용 : 고인돌 테마정원 조성(109,200㎡)

구분	세부 내용
피바위 정원 (24,000㎡)	- 주요공간 : 고인돌테마광장(1,400㎡), 생태연못(1,300㎡), 수로(500m) 등 - 식재 : 대왕참나무, 억새, 수크령 등 - 시설물 : 피바위테마조형물 등 - 포장 : 화강석 판석 포장(1,400㎡), 황토콘크리트포장 등
감태바위 정원 (14,000㎡)	- 주요공간 : 고인돌문화체험원(2,700㎡), 감태바위놀이터(1,000㎡) 등 - 식재 : 대왕참나무, 이팝나무 등 - 시설물 : 숲체험놀이시설, 고인돌축조과정조형물, 동물조형물 등 - 포장 : 탄성포장, 깔라콘크리트포장, 황토콘크리트포장 등
달바위 정원 (15,000㎡)	- 주요공간 : 축제의들판(6,000㎡), 축제의숲 등 - 식재 : 대왕참나무, 동백나무 등 - 시설물 : 달바위조형물 및 휴게시설물, 다목적 무대 등 - 포장 : 황토콘크리트포장 등

구분	세부 내용
관청바위 정원 (13,000㎡)	<ul style="list-style-type: none"> <li>- 주요공간 : 휴게전망공간 등</li> <li>- 식재 : 이팝나무, 동백나무 등</li> <li>- 시설물 : 돌조망스탠드, 관청조망대, 화순8경안내판, 포토존 등</li> <li>- 포장 : 황토콘크리트포장 등</li> </ul>
핑매바위 정원 (22,000㎡)	<ul style="list-style-type: none"> <li>- 주요공간 : 핑매바위연못(360㎡), 소망의광장(1,600㎡) 등</li> <li>- 식재 : 대왕참나무, 동백나무 등</li> <li>- 시설물 : 핑매바위 조형물, 돌조형의자, 미스트폴, 돌담 등</li> <li>- 포장 : 화강석 관석 포장(1,600㎡), 황토콘크리트포장, 마사토포장 등</li> </ul>
작물 정원 (15,000㎡)	<ul style="list-style-type: none"> <li>- 주요공간 : 청보리원, 메밀원 등 작물정원(4,500㎡)</li> <li>- 식재 : 청보리, 메밀, 유채, 메밀 등</li> <li>- 시설물 : 오두막파고라 등</li> <li>- 포장 : 마사토포장 등</li> </ul>
기타	<ul style="list-style-type: none"> <li>- 주차장 조성, 휴게시설 및 돌 관련 조형물 등 설치, 대왕참나무, 이팝나무 등 다양한 수종 식재 등</li> </ul>

## 라. 의결사항

- 부결
  - 문화재 보존·관리 저해
- 의결정족사항 : 출석 10명 / 부결 10명

## 15. 진주 평거동 고분군 주변 가설건축물 설치

### 가. 제안사항

경상남도 진주시 소재 사적 「진주 평거동 고분군」 주변 가설건축물 설치를 위하여 행위허가 신청한 사항을 부의하오니 심의하여 주시기 바랍니다.

### 나. 제안사유

- 진주 평거동 고분군 주변 가설건축물 설치를 위하여 신청한 건임

### 다. 주요내용

- (1) 신청인 : ○○○
- (2) 대상문화재명 : 진주 평거동 고분군(사적 / 1968.12.19. 지정)
  - 소재지 : 경남 진주시 평거동 산44-2번지
- (3) 신청내용<가설건축물 설치>
  - 위치 : 경남 진주시 평거동 84번지{문화재구역으로부터 32m 이격 /1구역(개별심의)}
  - 사업내용
    - 용도 : 농막
    - 구조 : 지상1층(컨테이너 1동)
    - 연면적 : 18㎡(6m×3m)
    - 높이 : 2.5m

### 라. 의결사항

- 원안가결
- 의결정족사항 : 출석 10명 / 원안가결 9명, 조건부가결 1명(외부에 무채색 필요)

## 16. 대구 불로동 고분군 주변 태양광 시설 설치

### 가. 제안사항

대구광역시 동구 소재 사적 「대구 불로동 고분군」 주변 태양광 시설 설치를 위하여 행위허가 신청한 사항을 부의하오니 심의하여 주시기 바랍니다.

### 나. 제안사유

- 대구 불로동 고분군 주변 태양광 시설 설치를 위하여 신청한 사항임

### 다. 주요내용

(1) 신청인 : ○○○

(2) 대상문화재명 : 대구 불로동 고분군(사적 / 1978.06.23. 지정)

- 소재지 : 대구시 동구 불로동 335 일원

(3) 신청내용<태양광 시설 설치>

- 위치 : 대구시 동구 도동 107-2(문화재구역으로부터 32m 이격/2구역(평지붕 8m, 경사지붕 12m 이하), 공통사항(소음, 진동 등을 유발하거나 대기오염물질, 화학물질, 먼지 또는 열 등을 방출 하는 행위는 개별 심의함))

○ 사업내용

- 설비용량 15kw

· 375w×모듈판(40매/1매 기준 규격 : 가로 1,994mm×세로 1,000mm×두께 35mm)

- 위치 : 지붕 위/설치 후 최고 높이 12.52m(건물 높이 11.95m + 0.57m)

### 라. 의결사항

- 원안가결
- 의결정족사항 : 출석 10명 / 원안가결 10명

## 17. 익산 왕궁리 유적 주변 건축행위 등 허용기준 조정

### 가. 제안사항

전라북도 익산시 소재 사적 「익산 왕궁리 유적」의 국가지정문화재(사적) 보호구역 신규지정으로 역사문화환경 보존지역 확장에 따른 건축행위 등에 관한 허용기준 조정(안)을 부의하오니 심의하여 주시기 바랍니다.

### 나. 제안사유

- 익산 왕궁리 유적 문화재보호구역 신규지정에 따라 익산 제석사지 역사문화환경보존지역과 중첩되어, 문화재 주변 역사문화환경보존지역 내 건축행위 등에 관한 허용기준을 조정하고자 하는 사항임
- 문화재보호구역 신규 지정(문화재청 고시 제2021-92호(2021.07.28))
  - 지정사항 : 문화재구역 51필지 218,155㎡, 보호구역 507필지 711,636㎡

구 분	문화재구역	문화재보호구역	비 고
기 준	51필지 218,155㎡	-	
추 가	-	507필지 711,636㎡	신규 지정
합 계	51필지 218,155㎡	507필지 711,636㎡	

- 조정사항 : 기존 사적 익산 왕궁리 유적과 보물 익산 고도리석조여래입상 허용기준에 사적 익산 제석사지 신규 추가하여 통합관리

### 다. 주요내용

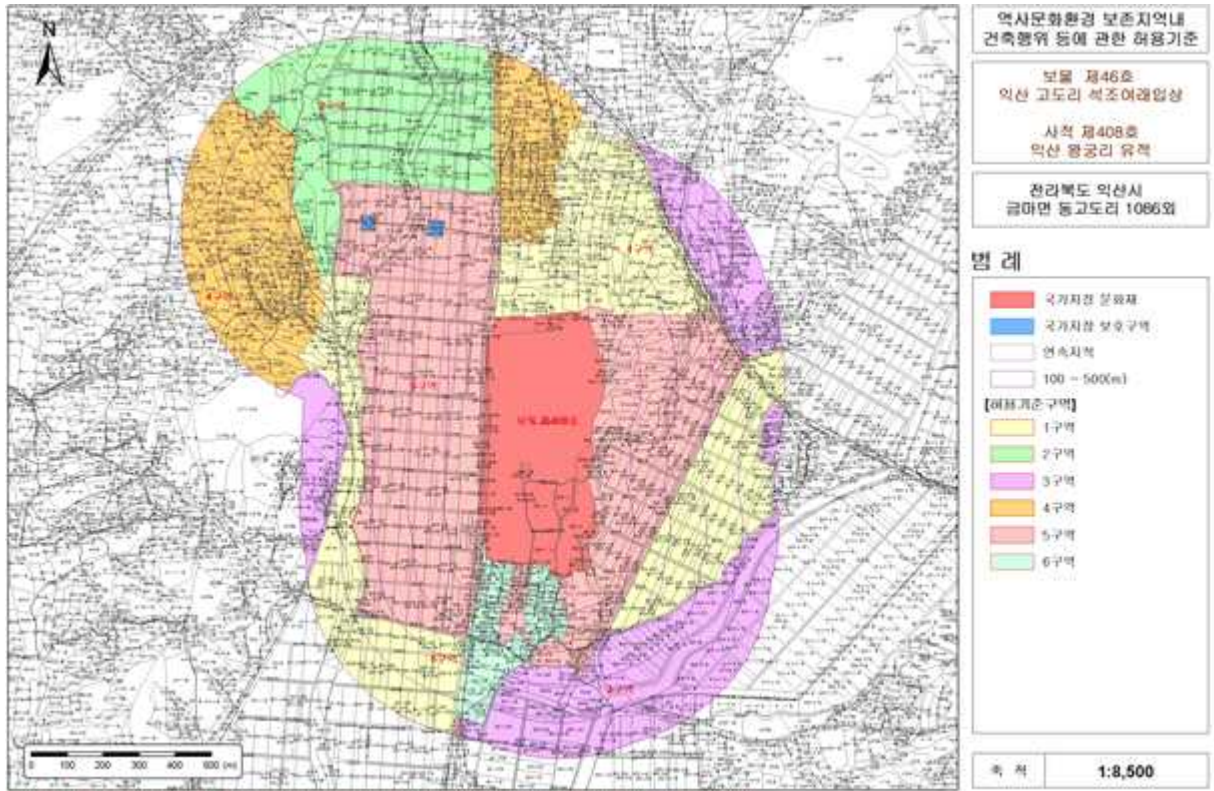
- (1) 신청인 : ○○○
- (2) 대상문화재명 : 익산 왕궁리 유적(사적 / 1998.09.17. 지정)
  - 소재지 : 전북 익산시 왕궁면 산80-1번지 외
- (3) 신청내용<건축행위 등에 관한 허용기준 조정>
  - 주민청취 의견수렴기간 : 2021. 12. 16. ~ 2022. 1. 5.(20일)
    - 제출의견 : 해당없음
  - 주요내용 : 보호구역 신규 지정에 따라 역사문화환경 보존지역을 당초 6구역→ 9구역으로 조정
    - 당초 보물 고도리석조여래입상 관련 역사문화환경보존지역이 연계되어

관리되고 있었으며, 보호구역 신규지정으로 사적 익산 제석사지 역사문화 환경보존지역이 증첩되어 통합관리 하고자 함

(4) 신청인 의견(익산시) : 보호구역 조정에 따른 허용기준 조정안

○ 현행(사적 익산 왕궁리 유적, 보물 익산 고도리석조여래입상)

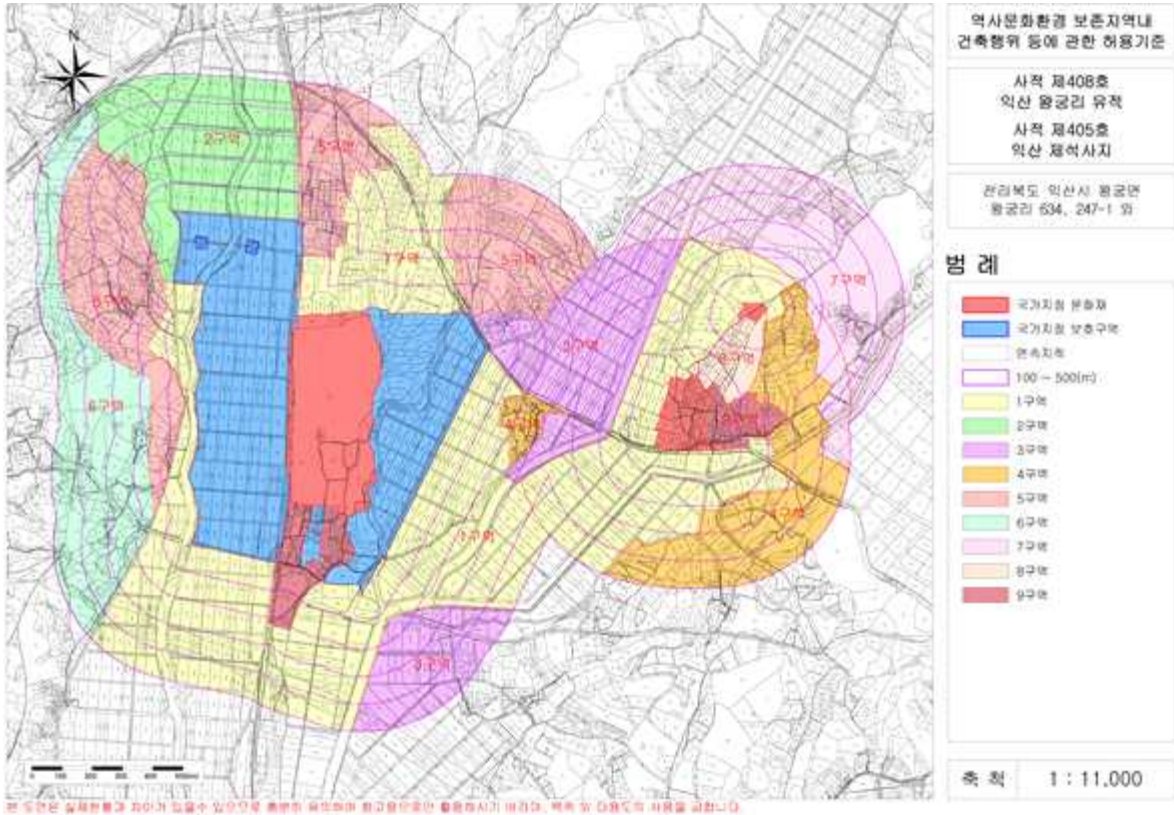
구분	허용기준	
	평지붕	경사지붕(10:3 이상)
1구역	○ 개별심의(왕궁리유적 기준 심의)	
2구역	○ 개별심의(고도리석조여래입상 기준 심의)	
3구역	○ 개별심의(왕궁리유적 기준 심의)	○ 건축물 최고높이 12m 이하 - 초과시 왕궁리유적 기준 심의
4구역	○ 건축물 최고높이 8m 이하 - 초과시 고도리석조여래입상 기준 심의	○ 건축물 최고높이 12m 이하 - 초과시 고도리석조여래입상 기준 심의
5구역	○ 고도 보존 및 육성에 관한 특별법에 따름(특별보존지구)	
6구역	○ 고도 보존 및 육성에 관한 특별법에 따름(보존육성지구)	
공통사항	<ul style="list-style-type: none"> <li>○ 기존 건축물은 기존 범위 내에서 개·재축을 허용함</li> <li>○ 문화재(보호구역)으로부터 200m 이내 지역에서 한 변의 길이 25m, 건축면적 330㎡ 초과 건물은 개별심의(단, 허용기준 2구역에 한함)</li> <li>○ 건축물 최고높이는 옥탑, 계단탑, 승강기탑, 망루, 장식탑 등 기타 이와 유사한 것을 포함</li> <li>○ 경사지붕은 경사비율이 10:3 이상으로 양쪽 경사이면서 비경사면적이 전체 면적의 8분의 1이하인 경우에 한함</li> <li>○ 태양광, 위험물 저장 및 처리시설, 자원순환 관련시설(고물상, 폐기물 처분시설), 동물 및 식물 관련 시설(축사, 도축장, 도계장) 등 이와 유사한 시설은 개별심의</li> <li>○ 지하 50m 이상 굴착행위는 개별심의함</li> <li>○ 높이 3m 이상의 절·성토를 수반하거나, 높이 3m 이상의 법면, 석축, 옹벽이 발생하는 경우는 개별 심의함(지하층의 절토는 제외, 지반선의 높이 산정 기준은 건축법에 따름)</li> <li>○ 도로, 교량 등 이와 유사한 시설물의 신설 및 확장은 개별 심의함</li> <li>○ 매장문화재 유존지역은 「매장문화재 보호 및 조사에 관한 법률」에 따라 처리함.</li> <li>○ 허용기준의 고시 이후 역사문화환경 보존지역 내 도시계획 변경 시 문화재 청장과 사전 협의함</li> </ul>	



- 익산시 제출(안)(사적 익산 왕궁리 유적, 사적 익산 제석사지, 보물 익산 고도리석조여래입상)

구분	허용기준안	
	평지붕	경사지붕 (10:3 이상)
1구역	○ 개별심의(사적 익산 왕궁리 유적, 사적 익산 제석사지 기준 심의)	
2구역	○ 개별심의(보물 익산 고도리 석조여래입상 기준 심의)	
3구역	○ 개별심의	○ 건축물 최고높이 7.5m 이하 (농가주택·농가창고에 한함.)
4구역	○ 개별심의	○ 건축물 최고높이 11m 이하
5구역	○ 건축물 최고높이 8m 이하	○ 건축물 최고높이 12m 이하
6구역	○ 건축물 최고높이 14m 이하	○ 건축물 최고높이 18m 이하
7구역	○ 익산시 도시계획조례 등 관련 법률에 따라 처리	
8구역	○ 고도 보존 및 육성에 관한 특별법에 따름(특별보존지구)	
9구역	○ 고도 보존 및 육성에 관한 특별법에 따름(보존육성지구)	
공통사항	<ul style="list-style-type: none"> <li>○ 기존 건축물 및 시설물은 기존 범위 내에서 개·재축을 허용함.</li> <li>○ 건축물 최고높이는 옥탑, 계단탑, 승강기탑, 망루, 장식탑 등 기타 이와 유사한 것을 포함.</li> <li>○ 경사지붕은 경사비율이 10:3 이상으로 양쪽 경사이면서 비경사면적이 전체면적의 8분의 1이하인 경우에 한함</li> <li>○ 위험물 저장 및 처리시설, 자원순환 관련시설, 발전시설(태양광 등) 동물 및 식물 관련 시설(축사, 도축장, 도계장) 등 이와 유사한 시설은 개별 심의</li> </ul>	

- 지하 50m 이상 굴착행위는 개별 심의함.
- 높이 3m 이상의 절·성토를 수반하거나, 높이 3m 이상의 범면, 석축, 옹벽이 발생하는 경우는 개별 심의함. (지하층의 절토는 제외, 지반선의 높이 산정 기준은 건축법에 따름)
- 도로, 교량 등 이와 유사한 시설물의 신설 및 확장은 개별 심의함.
- 매장문화재 유존지역은 「매장문화재 보호 및 조사에 관한 법률」에 따라 처리함.
- 허용기준의 고시 이후 역사문화환경 보존지역 내 도시계획 변경 시 문화재 청장과 사전 협의함.



**라. 참고사항**

**(1) 현지조사의견('21.11.22./문화재전문위원 ○○○)**

- 본 건은 익산 왕궁리 유적의 현상변경 허용기준을 수립하고자 하는 건으로, 기존 문화재위원과의 자문 내용대로 수정되어 계획(안) 대로 시행하여도 무방할 것으로 사료됨.

**마. 의결사항**

- 원안가결
- 의결정족사항 : 출석 10명 / 원안가결 10명



## 18. 공주 석장리 유적 주변 건축행위 등 허용기준 조정

### 가. 제안사항

충청남도 공주시 소재 사적 「공주 석장리 유적」의 국가지정문화재(사적) 보호구역 신규지정으로 역사문화환경 보존지역 확장에 따른 건축행위 등에 관한 허용기준 조정(안)을 부의하오니 심의하여 주시기 바랍니다.

### 나. 제안사유

- 공주 석장리 유적 문화재보호구역 신규지정에 따라 문화재 주변 역사문화 환경보존지역 내 건축행위 등에 관한 허용기준을 합리적 조정하고자 하는 사항임
- 문화재구역 신규 지정(문화재청 고시 제2021-71호(2021.06.15))
  - 지정사항 : 문화재구역 21필지 12,870㎡, 보호구역 130필지 95,811㎡

구 분	문화재구역	문화재보호구역	비 고
기 준	21필지 12,870㎡	100필지 77,568㎡	
추 가	-	30필지 18,243㎡	신규 지정
합 계	21필지 12,870㎡	130필지 95,811㎡	

- 조정사항 : 허용기준 1구역 → 4구역 변경

구 분	1구역	지번	비 고
대 상	5필지 2,953㎡	산20-1임	2395.4㎡
		산21임	142.5㎡
		35임	83㎡
		33-2도	117㎡
		844도	214.9㎡
변 경	1구역→4구역	합 계	2,953㎡

### 다. 주요내용

- (1) 신청인 : ○○○
- (2) 대상문화재명 : 공주 석장리 유적(사적 / 1990.10.31. 지정)
  - 소재지 : 충남 공주시 장기면 석장리 98번지 외 15필지

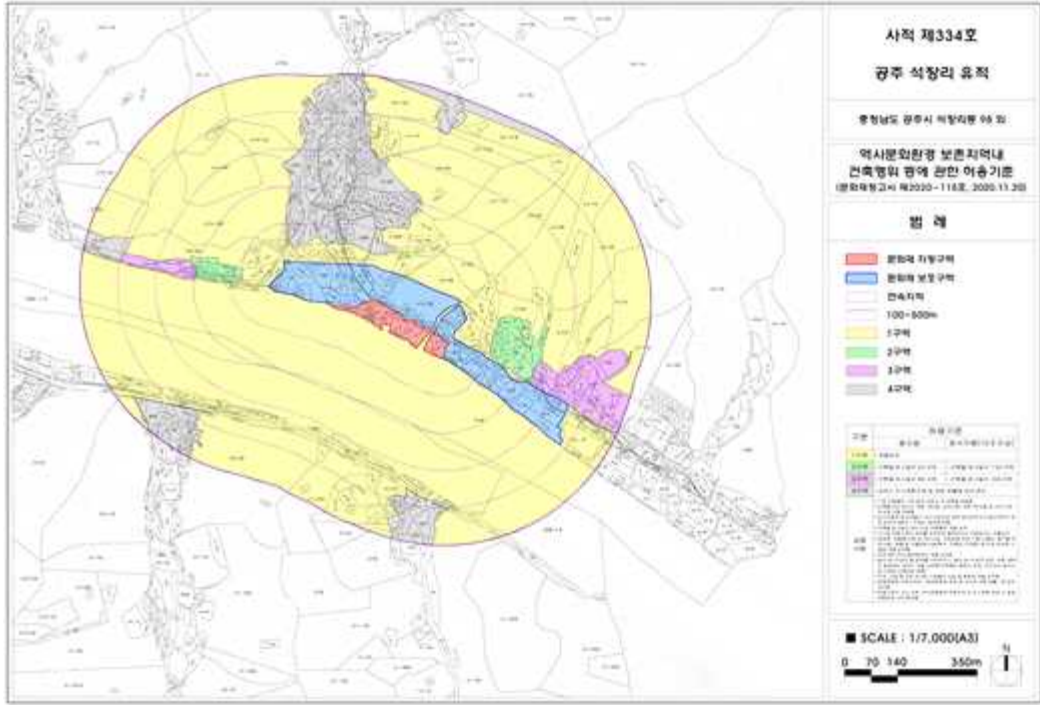
(3) 신청내용<건축행위 등에 관한 허용기준 조정>

- 주민청취 의견수렴기간 : 2021.10.28.~11.17 (20일간)
  - 제출의견 : 해당없음
- 주요내용 : 보호구역 신규 지정에 따라 허용기준구역을 조정
  - 신규지정으로 문화재 보호구역 범위 확대
  - 허용기준구역 일부 변경 (5필지 2,953㎡, 1구역→4구역으로 변경)

(4) 신청인 의견(공주시) : 보호구역 조정에 따른 허용기준 조정(안)

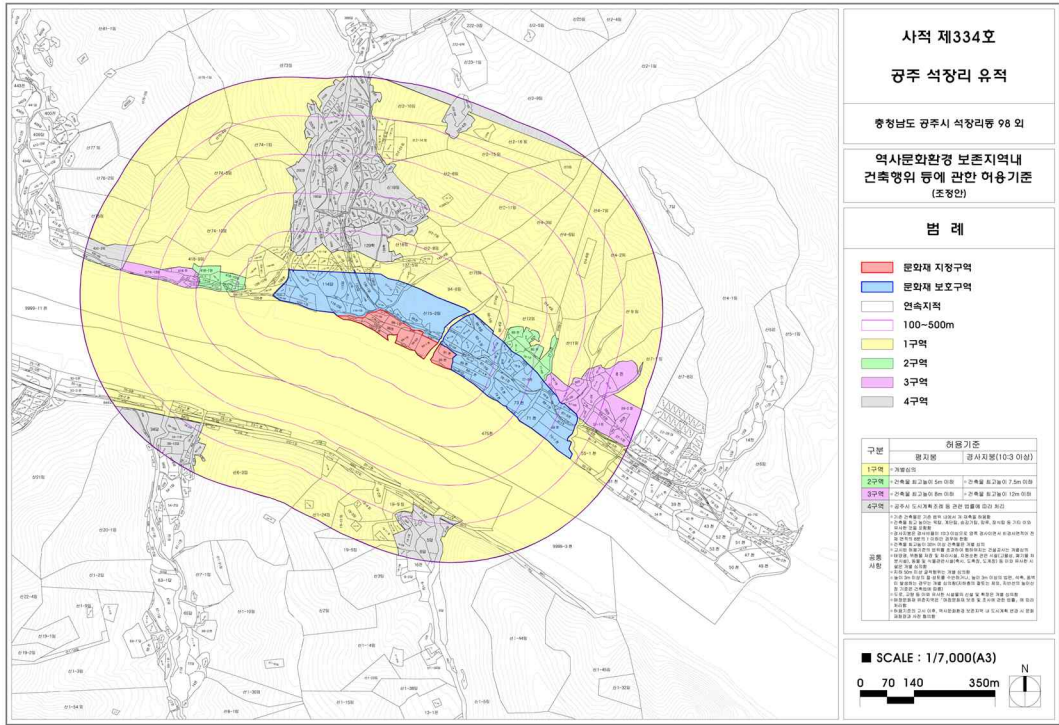
- 현행

구분	허용기준안	
	평지붕	경사지붕 (10:3 이상)
1구역	○ 개별심의	
2구역	○ 건축물 최고높이 5m 이하	○ 건축물 최고높이 7.5m 이하
3구역	○ 건축물 최고높이 8m 이하	○ 건축물 최고높이 12m 이하
4구역	○ 공주시 도시계획조례 등 관련 법률에 따라 처리	
공통사항	○ 기존 건축물은 기존 범위 내에서 개·재축을 허용함 ○ 건축물 최고높이는 옥탑, 계단탑, 승강기탑, 망루, 장식탑 등 기타 이와 유사한 것을 포함함 ○ 경사지붕은 경사비율이 10:3 이상으로 양쪽 경사이면서 비경사면적이 전체면적의 8분의1 이하인 경우에 한함 ○ 건축물 최고높이 32m 이상 건축물은 개별 심의 ○ 고시된 허용기준의 범위를 초과하여 행하여지는 건설공사는 개별심의 ○ 태양광, 위험물 저장 및 처리시설, 자원순환 관련 시설(고물상, 폐기물 처분 시설), 동물 및 식물 관련 시설(축사, 도축장, 도계장) 등 이와 유사한 시설은 개별 심의함. ○ 지하 50m 이상 굴착행위는 개별 심의함 ○ 높이 3m 이상의 절·성토를 수반하거나, 높이 3m 이상의 법면, 석축, 옹벽이 발생하는 경우는 개별 심의함.(지하층의 절토는 제외, 지반선의 높이산정 기준은 건축법에 따름) ○ 도로, 교량 등 이와 유사한 시설물의 신설 및 확장은 개별 심의함 ○ 매장문화재 유존지역은 「매장문화재 보호 및 조사에 관한 법률」에 따라 처리함 ○ 허용기준의 고시 이후, 역사문화환경 보존지역 내 도시계획 변경 시 문화재 청장과 사전 협의함	



○ 공주시 제출(안)

구분	허용기준안	
	평지붕	경사지붕 (10:3 이상)
1구역	○ 개별심의	
2구역	○ 건축물 최고높이 5m 이하	○ 건축물 최고높이 7.5m 이하
3구역	○ 건축물 최고높이 8m 이하	○ 건축물 최고높이 12m 이하
4구역	○ 공주시 도시계획조례 등 관련 법률에 따라 처리	
공통사항	<ul style="list-style-type: none"> <li>○ 기존 건축물은 기존 범위 내에서 개·재축을 허용함</li> <li>○ 건축물 최고높이는 옥탑, 계단탑, 승강기탑, 망루, 장식탑 등 기타 이와 유사한 것을 포함함</li> <li>○ 경사지붕은 경사비율이 10:3 이상으로 양쪽 경사이면서 비경사면적이 전체면적의 8분의 1 이하인 경우에 한함</li> <li>○ 건축물 최고높이 32m 이상 건축물은 개별 심의</li> <li>○ 고시된 허용기준의 범위를 초과하여 행하여지는 건설공사는 개별심의</li> <li>○ 태양광, 위험물 저장 및 처리시설, 자원순환 관련 시설(고물상, 폐기물 처분 시설), 동물 및 식물관련 시설(축사, 도축장, 도계장) 등 이와 유사한 시설은 개별 심의함.</li> <li>○ 지하 50m 이상 굴착행위는 개별 심의함</li> <li>○ 높이 3m 이상의 절·성토를 수반하거나, 높이 3m 이상의 법면, 석축, 옹벽이 발생하는 경우는 개별 심의함.(지하층의 절토는 제외, 지반선의 높이산정 기준은 건축법에 따름)</li> <li>○ 도로, 교량 등 이와 유사한 시설물의 신설 및 확장은 개별 심의함</li> <li>○ 매장문화재 유존지역은 「매장문화재 보호 및 조사에 관한 법률」에 따라 처리함</li> <li>○ 허용기준의 고시 이후, 역사문화환경 보존지역 내 도시계획 변경 시 문화재 청장과 사전 협의함</li> </ul>	



**라. 참고사항**

**(1) 현지조사의견('21.12.20./문화재위원 ○○○, 전문위원 ○○○)**

- 종래 1, 2구역으로 지정된 구역을 문화재 보호구역으로 설정하는 (안)은 향후 문화재의 보존·관리를 위해 타당함. 또한, 기존 허용기준을 검토할 때, 현황과 차이가 없어 현황의 허용기준을 유지하되, 금강 건너(남측) 4구역 연접된 임야는 같은 4구역으로 허용하여도 역사문화환경에 미치는 영향이 미미할 것으로 판단됨.

**(2) 지자체 의견**

- 공주 석장리 유적 종합정비계획이 수립되면서 역사문화환경 보존지역 전체를 대상으로 지표조사를 실시한 결과, 유적 동측에 구석기시대 유물 산포지가 확인되었고 보존 필요성이 있는 것으로 나타나, 유적 보호를 위해 지난 2021년 6월 문화재보호구역으로 확대 지정된바 있음.
- 이를 근거로 허용기준구역조정안을 제출하는 바, 문화재보호와 주민재산권의 사이의 균형, 인접지역과의 형평성을 갖추고 문화재에 대한 부정적 시각을 완화시키기 위해 이격거리가 확보된 문화재영향검토구역 일부에 대해서는 조정이 필요하다고 생각됨.

○ 보호구역 신규 지정에 따라 허용기준구역을 조정  
 - 허용기준구역 일부 변경 (5필지 2,953㎡, 1구역→4구역으로 변경)

마. 의결사항

- 원안가결
- 의결정족사항 : 출석 10명 / 원안가결 10명

## 19. 2022년도 문화재 보수정비 국고보조사업 등 추진계획

### 가. 제안사항

2022년도 사적에 대한 국고보조사업(문화재보수정비, 백제역사유적지구 보존관리, 문화재 재난안전 관리, 세계유산 보존관리) 보수·정비 추진계획을 부의하오니 심의하여 주시기 바랍니다.

### 나. 제안사유

- 2022년도 국가지정문화재 사적 보수정비 국고보조사업 추진계획에 대한 적정성을 심의하고자 하는 사항임.
- ※ 문화재보수사업 설계승인 사항에 대한 현상변경 허가 준용 처리 ('04년 제4차 회의 의결사항)

### 다. 주요내용

(1) 신청인 : ○○○

(2) 사업내용

○ 사업대상 및 사업비 : 638건 4,049억원(국비 2,808억원)

- 문화재보수정비 : 534건 3,279억원(국비 2,273억원)

- 백제역사유적지구 보존관리 : 48건 430억원(국비 301억원)

- 문화재 재난안전 관리 : 26건 43억원(국비 26억원)

- 세계유산 보존관리 : 30건 297억원(국비 208억원)

※ 사업별 세부내용 : 붙임 참조

(3) 사업추진방법

○ 문화재청 : 국고보조금 교부, 사업지침 시달, 설계검토·승인, 기술지도 등

- 주요 사업 : 문화재청 설계검토·승인(보존정책과, 고도보존과, 수리기술과, 안전기준과 등, 중요사업은 문화재수리기술위원회 검토)

○ 지방자치단체 : 사업 시행 및 감독

(4) 행정사항

○ 2022년도 사적분야 국고보조사업은 문화재보호법 제35조에 따른 현상변경 허가를 받은 것으로 같음하고자 함.

라. 의결사항

- 원안가결
- 의결정족사항 : 출석 10명 / 원안가결 10명

【붙임 1】 2022년도 문화재보수정비사업(사적분야) 세부내역

(단위 : 천원)

시도	소재지	지정별	문화재명	사업내용	사업비			비고
					국비	지방비	합계	
서울	강남구	사적	서울 선릉과 정릉	허용기준 조정	4,900	2,100	7,000	
서울	강동구	사적	서울 암사동 유적	움집 보수	126,000	54,000	180,000	
서울	강동구	사적	서울 암사동 유적	배수체계 개선 및 탐방로 정비 설계	35,000	15,000	50,000	
서울	관악구	사적	서울 남현동 요지	건물 철거 및 정비	26,600	11,400	38,000	
서울	관악구	사적	서울 남현동 요지	매입, 철거 부지 시발굴조사	183,400	78,600	262,000	
서울	광진구	사적	아차산 일대 보루군	유구보호시설 건립	8,100,000	3,471,429	11,571,429	
서울	금천구	사적	서울 호암산성	토지매입	1,868,300	800,700	2,669,000	
서울	금천구	사적	서울 호암산성	제2우물지 및 주변 건물지 시발굴조사	420,000	180,000	600,000	
서울	노원구	사적	서울 초안산 분묘군	토지매입	910,000	390,000	1,300,000	
서울	노원구	사적	서울 초안산 분묘군	분묘군 정비	133,000	57,000	190,000	
서울	노원구	사적	서울 초안산 분묘군	예초 작업	7,000	3,000	10,000	
서울	노원구	사적	아차산 일대 보루군	예초 작업	7,000	3,000	10,000	
서울	도봉구	사적	서울 초안산 분묘군	예초 작업	11,200	4,800	16,000	
서울	송파구	사적	서울 풍납동 토성	사유지 매입	73,000,000	31,285,714	104,285,714	
서울	송파구	사적	서울 풍납동 토성	보상완료 건물 철거 정비	1,820,000	780,000	2,600,000	
서울	송파구	사적	서울 풍납동 토성	서성벽 발굴구간 복토 정비	350,000	150,000	500,000	
서울	송파구	사적	서울 풍납동 토성	건축물(솔바람 복지센터 이전 예정 건축물) 리모델링	1,050,000	450,000	1,500,000	
서울	송파구	사적	서울 풍납동 토성	예초 작업	147,000	63,000	210,000	
서울	송파구	사적	서울 석촌동 고분군	발굴구간 복토 정비	70,000	30,000	100,000	
서울	송파구	사적	서울 석촌동 고분군	종합정비계획 수립	49,000	21,000	70,000	
서울	송파구	사적	서울 몽촌토성	사면 토사 다짐 및 잔디 식재	35,000	15,000	50,000	
서울	용산구	사적	서울 효창공원	잔디 및 수목 생육환경 개선	28,000	12,000	40,000	
서울	종로구	사적	서울 문묘와 성균관	상가동 철거 정비	199,500	85,500	285,000	



시도	소재지	지정별	문화재명	사업내용	사업비			비고
					국비	지방비	합계	
서울	종로구	사적	서울 문묘와 성균관	종합정비계획 수립 보완	49,000	21,000	70,000	
서울	종로구	사적	경희궁지	탐방로 및 배수로 정비 등	210,000	90,000	300,000	
서울	서울	사적	서울 한양도성	성곽 붕괴 구간, 백악곡성 일대 보수	1,486,100	636,900	2,123,000	
서울	서울	사적	서울 한양도성	수목 및 담쟁이 정비	210,000	90,000	300,000	
서울	서울	사적	서울 한양도성	탐방로 정비	280,000	120,000	400,000	
서울	서울	사적	서울 한양도성	한양도성 혜화동 구간 보수	1,578,500	676,500	2,255,000	
서울	서울	사적	서울 한양도성	각자성석 기록화	56,000	24,000	80,000	
서울	서울	사적	서울 한양도성	성돌 오염물제거	35,000	15,000	50,000	
서울	서울	사적	서울 한양도성	절개지 지반보강	140,000	60,000	200,000	
서울	서울	사적	서울 한양도성	인포센터 건립	910,000	390,000	1,300,000	
서울	서울	사적	서울 한양도성	정밀계측 모니터링	88,900	38,100	127,000	
서울	서울	사적	북한산성	정밀계측 모니터링	21,000	9,000	30,000	
서울	서울	사적	북한산성	보국문 육축 보수 등, 대동문 해체보수	1,302,000	558,000	1,860,000	
서울	서울	사적	경희궁지	건물 미장 보수, 자정전기 와 고르기	140,000	60,000	200,000	
서울	서울	사적	경희궁지	승전전 및 태령전 양성 보수 등	140,000	60,000	200,000	
서울	서울	사적	서울 몽촌토성	백제집자리 보호각 보수 설계	105,000	45,000	150,000	
서울	서울	사적	의정부지	발굴지복토, 정비 설계	700,000	300,000	1,000,000	
부산	금정구	사적	금정산성	제1건물지 성벽 해체보수 및 정비	294,000	126,000	420,000	
부산	연제구	사적	부산 연산동 고분군	잔디 유지관리	21,000	9,000	30,000	
부산	연제구	사적	부산 연산동 고분군	수목정비	63,000	27,000	90,000	
부산	연제구	사적	부산 연산동 고분군	야자매트 교체	46,900	20,100	67,000	
부산	영도구	사적	부산 동삼동 패총	종합정비계획 수립	49,000	21,000	70,000	
대구	달서구	사적	대구 진천동 입석	관리실 정비	367,500	157,500	525,000	
대구	달서구	사적	대구 진천동 입석	배수로 정비	84,700	36,300	121,000	
대구	동구	사적	대구 불로동 고분군	고분군 예초관리, 주변정비, 민묘이장	380,800	163,200	544,000	
대구	동구	사적	대구 불로동 고분군	고분군 봉분정비	259,000	111,000	370,000	
대구	동구	사적	대구 불로동 고분군	발굴(시굴)조사	14,000	6,000	20,000	
대구	동구	사적	대구 불로동 고분군	봉분정비 실시설계	14,000	6,000	20,000	
대구	북구	사적	대구 구암동 고분군	봉분정비 설계	94,500	40,500	135,000	
대구	북구	사적	대구 구암동 고분군	정밀발굴조사	700,000	300,000	1,000,000	

시도	소재지	지정별	문화재명	사업내용	사업비			비고
					국비	지방비	합계	
대구	북구	사적	대구 구암동 고분군	발굴조사 자료 기록화	70,000	30,000	100,000	
대구	북구	사적	대구 구암동 고분군	토지매입	280,000	120,000	400,000	
대구	북구	사적	대구 구암동 고분군	시굴조사	25,200	10,800	36,000	
대구	중구	사적	대구 달성	정밀지표조사	15,400	6,600	22,000	
대구	중구	사적	대구 달성	지하물리탐사	46,900	20,100	67,000	
인천	강화군	사적	강화 삼랑성	성곽(서북치~북서치) 보수 설계	77,770	33,330	111,100	
인천	강화군	사적	강화 삼랑성	배수체계 정비공사	1,292,200	553,800	1,846,000	
인천	강화군	사적	강화 가릉	강화 가릉, 석실 문비 정비 등	140,000	60,000	200,000	
인천	강화군	사적	강화 곤릉	토지매입	1,750,000	750,000	2,500,000	
인천	강화군	사적	강화 외성	강화외성 보수	140,000	60,000	200,000	
인천	강화군	사적	강화 외성	침식구간 안정성 및 보강검토 용역	35,000	15,000	50,000	
인천	계양구	사적	인천 계양산성	인천 계양산성 내부탐방로 정비	350,000	150,000	500,000	
인천	계양구	사적	인천 계양산성	발굴지 정비	560,000	240,000	800,000	
인천	계양구	사적	인천 계양산성	남서측 성곽보수	574,000	246,000	820,000	
광주	광산구	사적	광주 신창동 유적	예초 작업	14,000	6,000	20,000	
광주	광주	사적	광주 충효동 요지	가마터 보존처리	40,600	17,400	58,000	
대전	대덕구	사적	대전 계족산성	예초 작업	14,000	6,000	20,000	
대전	대전	사적	대전 계족산성	곡성 성벽 보수	1,890,000	810,000	2,700,000	
울산	울주군	사적	울주 언양읍성	관아 복원을 위한 원형 고증 및 기본계획 수립	70,000	30,000	100,000	
울산	울주군	사적	울주 언양읍성	관아 추정지 정밀발굴조사	735,000	315,000	1,050,000	
울산	울주군	사적	울주 언양읍성	동.서문지 성벽 보수	280,000	120,000	400,000	
울산	울주군	사적	울주 언양읍성	토지매입	6,020,400	2,580,172	8,600,572	
울산	중구	사적	울산 경상좌도병영성	동문지 구간 정비 설계, 서문 복원 설계	245,000	105,000	350,000	
울산	중구	사적	울산 경상좌도병영성	동문지 해자구간 발굴조사, 서남구간 일원 시굴조사	364,000	156,000	520,000	
울산	중구	사적	울산 경상좌도병영성	서문지 남측 잔여구간 정비공사 설계	12,950	5,550	18,500	
울산	중구	사적	울산 경상좌도병영성	북동성벽 해자발굴조사	265,300	113,700	379,000	
울산	중구	사적	울산 경상좌도병영성	북문지 발굴조사 및 실시설계	350,000	150,000	500,000	
울산	중구	사적	울산 경상좌도병영성	토지매입	621,600	266,400	888,000	
경기	고양시	사적	북한산성	수문~서암문구간 및 성랑지 6개소 정비 공사	1,723,400	738,600	2,462,000	
경기	광주시	사적	광주 조선백자 요지	종합정비계획 수립(송정동, 신대리 일원)	182,000	78,000	260,000	

시도	소재지	지정별	문화재명	사업내용	사업비			비고
					국비	지방비	합계	
경기	광주시	사적	광주 조선백자 요지	11차 시발굴조사	270,200	115,800	386,000	
경기	광주시	사적	광주 조선백자 요지	토지매입	3,207,260	1,374,540	4,581,800	
경기	군포시	사적	군포 산본동 조선백자 요지	유구 보존처리	35,000	15,000	50,000	
경기	군포시	사적	군포 산본동 조선백자 요지	탐방로 정비	11,200	4,800	16,000	
경기	김포시	사적	김포 문수산성	문수산성 성곽주변 수목 정비(2.1km)	196,000	84,000	280,000	
경기	김포시	사적	김포 문수산성	발굴조사(서측 성벽 유실구간)	280,000	120,000	400,000	
경기	김포시	사적	김포 덕포진	파수청 복원 설계	25,900	11,100	37,000	
경기	시흥시	사적	시흥 방산동 청자와 백자 요지	시굴조사	13,300	5,700	19,000	
경기	양주시	사적	양주 회암사지	석축, 기단석 및 배수로 보수	140,000	60,000	200,000	
경기	양주시	사적	양주 회암사지	보호구역 내 수목 피해 원인진단 및 처방	80,500	34,500	115,000	
경기	양주시	사적	양주 회암사지	보호구역 내 예초, 소하천 준설	144,900	62,100	207,000	
경기	양주시	사적	양주 회암사지	토지매입	63,000	27,000	90,000	
경기	양주시	사적	양주 대모산성	12차 발굴조사	700,000	300,000	1,000,000	
경기	양주시	사적	양주 대모산성	종합정비계획 수립	70,000	30,000	100,000	
경기	양주시	사적	양주 대모산성	예초 작업	29,400	12,600	42,000	
경기	여주시	사적	여주 파사성	동문지 성벽 붕괴지 및 위험구간 보수	224,000	96,000	320,000	
경기	여주시	사적	여주 파사성	정상부 계단(H=7m) 재설치	42,000	18,000	60,000	
경기	여주시	사적	여주 파사성	정기계측 조사(6차)	15,400	6,600	22,000	
경기	여주시	사적	여주 파사성	여주 파사성 탐방로 설치	112,700	48,300	161,000	
경기	여주시	사적	여주 고달사지	탐방로 및 주변정비 설계	57,400	24,600	82,000	
경기	연천군	사적	연천 승의전지	승의전 정전 정비 타당성 조사 용역	35,000	15,000	50,000	
경기	연천군	사적	연천 경순왕릉	공장보수 및 배수로 정비	69,580	29,820	99,400	
경기	연천군	사적	연천 전곡리 유적	관리실 리모델링(전시관 활용)	59,358	138,502	197,860	
경기	연천군	사적	연천 전곡리 유적	토층 전시관 보수	37,836	88,284	126,120	
경기	연천군	사적	연천 호로고루	화장실, 주차장 조성	1,134,000	486,000	1,620,000	
경기	오산시	사적	오산 독산성과 세마대지	시굴조사	53,900	23,100	77,000	
경기	오산시	사적	오산 독산성과 세마대지	성곽보수(3차) 설계	24,500	10,500	35,000	
경기	오산시	사적	오산 독산성과 세마대지	계단 보수	34,895	14,955	49,850	

시도	소재지	지정별	문화재명	사업내용	사업비			비고
					국비	지방비	합계	
경기	오산시	사적	오산 독산성과 세마대지	정기 계측	15,400	6,600	22,000	
경기	용인시	사적	용인 보정동 고분군	예초 작업	10,500	4,500	15,000	
경기	용인시	사적	용인 심곡서원	밭갈조사(6차)	105,000	45,000	150,000	
경기	용인시	사적	용인 심곡서원	내삼문, 외삼문기단, 계단 등 보수정비	206,220	88,380	294,600	
경기	용인시	사적	용인 심곡서원	예초 작업, 조정 관리	35,000	15,000	50,000	
경기	용인시	사적	용인 심곡서원	보호구역 정비 실시 설계	399,700	171,300	571,000	
경기	이천시	사적	이천 설봉산성	기초 정비, 시설 정비	166,600	71,400	238,000	
경기	파주시	사적	파주 가월리와 주월리 유적	예초 작업, 잡목 제거	12,600	5,400	18,000	
경기	파주시	사적	파주 칠중성	지표 조사	35,000	15,000	50,000	
경기	파주시	사적	파주 혜음원지	예초 작업	33,600	14,400	48,000	
경기	파주시	사적	파주 혜음원지	혜음원지 조정 및 주변 정비	203,000	87,000	290,000	
경기	파주시	사적	파주 이이 유적	자운서원 석렬, 기단 및 배수 체계 정비	68,600	29,400	98,000	
경기	파주시	사적	파주 이이 유적	신사임당 사당 건립 타당성 조사 용역	35,000	15,000	50,000	
경기	파주시	사적	파주 덕진산성	예초 작업	21,000	9,000	30,000	
경기	파주시	사적	파주 덕진산성	덕진산성 관람로 및 조정 정비 설계	77,000	33,000	110,000	
경기	포천시	사적	포천 반월성	탐방로(800m)보안등 설치	98,000	42,000	140,000	
경기	포천시	사적	포천 반월성	탐방 안내소 설치	100,100	42,900	143,000	
경기	포천시	사적	포천 반월성	예초 작업 및 잡목 제거	8,400	3,600	12,000	
경기	하남시	사적	하남 이성산성	서문지 능선부 발굴조사	229,600	98,400	328,000	
경기	화성시	사적	화성 당성	토지매입	27,650	11,850	39,500	
경기	화성시	사적	화성 당성	종합정비계획 수립	49,000	21,000	70,000	
경기	화성시	사적	화성 마하리 고분군	식생 조사	36,400	15,600	52,000	
강원	강릉시	사적	강릉대도호부 관아	지붕 보수	203,000	87,000	290,000	
강원	삼척시	사적	삼척 준경묘·영경묘	영경묘 진입로 정비	168,000	72,000	240,000	
강원	속초시	사적	속초 조양동 유적	비탈면 보수공사	175,000	75,000	250,000	
강원	양양군	사적	양양 오산리 유적	전시관 옥상방수공사	69,000	161,000	230,000	
강원	양양군	사적	양양 낙산사 일원	재선충병 방제사업	56,000	24,000	80,000	
강원	영월군	사적	영월 장릉	금천 석축보수	182,000	78,000	260,000	
강원	영월군	사적	영월 장릉	나무주사, 드론방재, 토양개량 및 노거수정비	210,000	90,000	300,000	
강원	영월군	사적	영월 정양산성	발굴조사	321,300	137,700	459,000	
강원	영월군	사적	영월 정양산성	북벽 정비, 남서측벽 설계	1,355,200	580,800	1,936,000	
강원	원주시	사적	원주 거둔사지	시굴조사	42,000	18,000	60,000	

시도	소재지	지정별	문화재명	사업내용	사업비			비고
					국비	지방비	합계	
강원	원주시	사적	원주 거둔사지	유물보관실 리모델링 설계	38,500	16,500	55,000	
강원	원주시	사적	원주 법천사지	노출유구 정비	560,000	240,000	800,000	
강원	원주시	사적	원주 법천사지	토지매입	490,000	210,000	700,000	
강원	인제군	사적	인제 한계산성	탐방로 정비	863,100	369,900	1,233,000	
충북	괴산군	사적	괴산 송시열 유적	만동묘 및 사당 산자이상 보수, 송삼문 변화보수	560,000	240,000	800,000	
충북	괴산군	사적	괴산 송시열 유적	화장실 신축	189,000	81,000	270,000	
충북	단양군	사적	단양 온달산성	수목정비 및 예초	35,000	15,000	50,000	
충북	단양군	사적	단양 적성	수목정비 및 예초	35,000	15,000	50,000	
충북	단양군	사적	단양 적성	성곽 보수	453,600	194,400	648,000	
충북	보은군	사적	보은 삼년산성	예초	28,000	12,000	40,000	
충북	증평군	사적	증평 주성산성	성벽 정비 설계	35,000	15,000	50,000	
충북	진천군	사적	진천 김유신 탄생지와 태실	수목정비 및 예초	35,000	15,000	50,000	
충북	진천군	사적	진천 산수리와 삼용리 요지	수목정비 및 예초	7,000	3,000	10,000	
충북	청주시	사적	청주 상당산성	성로 및 배수로 정비	140,000	60,000	200,000	
충북	청주시	사적	청주 상당산성	동장대 보수 설계	28,000	12,000	40,000	
충북	청주시	사적	청주 상당산성	수목정비 및 예초	42,000	18,000	60,000	
충북	청주시	사적	청주 흥덕사지	전시관 리모델링	900,000	2,100,000	3,000,000	
충북	청주시	사적	청주 신봉동 고분군	토지매입	3,752,000	1,608,000	5,360,000	
충북	청주시	사적	청주 정북동 토성	시굴조사	35,000	15,000	50,000	
충북	청주시	사적	청주 정북동 토성	잔디 및 띠풀 식재	38,500	16,500	55,000	
충북	청주시	사적	청주 정북동 토성	종합정비계획 수립	35,000	15,000	50,000	
충북	청주시	사적	청주 정북동 토성	예초 및 수목정비	35,000	15,000	50,000	
충북	충주시	사적	충주 미륵대원지	예초	21,000	9,000	30,000	
충북	충주시	사적	충주 장미산성	발굴조사	350,000	150,000	500,000	
충북	충주시	사적	충주 장미산성	예초 및 수목정비	18,900	8,100	27,000	
충북	충주시	사적	충주 승선사지	예초	7,700	3,300	11,000	
충북	충주시	사적	충주 누암리 고분군	예초	23,100	9,900	33,000	
충남	공주시	사적	공주 석장리 유적	방문자센터 건립 및 주변정비	1,820,000	780,000	2,600,000	
충남	공주시	사적	공주 석장리 유적	토지 및 지장물 매입	1,075,200	460,800	1,536,000	
충남	공주시	사적	공주 수촌리 고분군	토지매입	1,609,500	689,786	2,299,286	
충남	공주시	사적	공주 수촌리 고분군	습지정비 및 수목정비 등	350,000	150,000	500,000	
충남	공주시	사적	공주 수촌리 고분군	방문자센터 건립	1,036,000	444,000	1,480,000	

시도	소재지	지정별	문화재명	사업내용	사업비			비고
					국비	지방비	합계	
충남	공주시	사적	공주 수촌리 고분군	환경정비	70,000	30,000	100,000	
충남	공주시	사적	공주 수촌리 고분군	예초 및 제초	121,800	52,200	174,000	
충남	공주시	사적	공주 정지산 유적	유적정비계획 수립, 건물지및수목정비	175,000	75,000	250,000	
충남	논산시	사적	논산 노성산성	서문지 시발굴조사	231,000	99,000	330,000	
충남	논산시	사적	논산 노강서원	흰개미방제	30,000	30,000	60,000	
충남	당진시	사적	당진 솔피마을 김대건신부 유적	흰개미방제	11,000	11,000	22,000	
충남	당진시	사적	당진 솔피마을 김대건신부 유적	생가 부식목부채 교체 등	15,400	6,600	22,000	
충남	보령시	사적	보령 성주사지	예초 작업	21,000	9,000	30,000	
충남	보령시	사적	보령 충청수영성	예초 작업	21,000	9,000	30,000	
충남	보령시	사적	보령 충청수영성	토지매입	98,000	42,000	140,000	
충남	부여군	사적	부여 궁남지	포룡정 및 목교 보수	128,800	55,200	184,000	
충남	부여군	사적	부여 증산성	정비기본계획 수립	70,000	30,000	100,000	
충남	부여군	사적	부여 송국리 유적	종합정비계획수립/복원 정비사례비교분석	105,000	45,000	150,000	
충남	부여군	사적	부여 정암리 와요지	보호각 건립	700,000	300,000	1,000,000	
충남	부여군	사적	부여 정암리 와요지	예초	28,000	12,000	40,000	
충남	부여군	사적	부여 능안골 고분군	예초 및 전정	70,000	30,000	100,000	
충남	부여군	사적	부여 능안골 고분군	관람환경 정비 설계	70,000	30,000	100,000	
충남	부여군	사적	부여 화지산 유적	예초 및 전정	23,100	9,900	33,000	
충남	부여군	사적	부여 왕홍사지	예초 및 전정	21,000	9,000	30,000	
충남	부여군	사적	부여 금강사지	토지매입	140,000	60,000	200,000	
충남	부여군	사적	부여 군수리 사지	고증연구	350,000	150,000	500,000	
충남	부여군	사적	부여 군수리 사지	발굴조사	280,000	120,000	400,000	
충남	부여군	사적	부여 군수리 사지	토지매입	140,000	60,000	200,000	
충남	부여군	사적	부여 군수리 사지	예초	21,000	9,000	30,000	
충남	부여군	사적	부여 홍산현 관아	안전진단	63,000	27,000	90,000	
충남	부여군	사적	부여 홍산현 관아	화장실 신축	385,000	165,000	550,000	
충남	부여군	사적	부여 홍산현 관아	향청 복원	91,000	39,000	130,000	
충남	부여군	사적	부여 가림성	발굴조사	350,000	150,000	500,000	
충남	부여군	사적	부여 가림성	종합정비계획수립, 발굴지성곽정비설계	175,000	75,000	250,000	
충남	부여군	사적	부여 가림성	성벽정비	210,000	90,000	300,000	

시도	소재지	지정별	문화재명	사업내용	사업비			비고
					국비	지방비	합계	
충남	부여군	사적	부여 가림성	예초작업	35,000	15,000	50,000	
충남	부여군	사적	부여 쌍북리 요지	종합정비계획수립	28,000	12,000	40,000	
충남	서산시	사적	서산 해미읍성	성곽(진남문~동문) 보수	490,000	210,000	700,000	
충남	서산시	사적	서산 해미읍성	제2포루 보수 설계	70,000	30,000	100,000	
충남	서산시	사적	서산 보원사지	지표정리, 잔디식재, 탐방로 조성 등	840,000	360,000	1,200,000	
충남	서천군	사적	서천 봉선리 유적	예초 작업	21,000	9,000	30,000	
충남	서천군	사적	서천 봉선리 유적	목곽고 보존처리	77,000	33,000	110,000	
충남	서천군	사적	서천 봉선리 유적	진입로 정비 및 주차장 조성 설계	28,000	12,000	40,000	
충남	아산시	사적	아산 맹씨 행단	방염제 도포	10,000	10,000	20,000	
충남	예산군	사적	예산 윤봉길 의사 유적	지장물 매입	97,020	41,580	138,600	
충남	예산군	사적	예산 윤봉길 의사 유적	가로등 교체	74,620	31,980	106,600	
충남	예산군	사적	예산 윤봉길 의사 유적	도중도교 신축 및 탐방 로 보수 설계	140,000	60,000	200,000	
충남	태안군	사적	태안 안흥진성	식생 정비	210,000	90,000	300,000	
충남	태안군	사적	태안 안흥진성	토지매입	504,000	216,000	720,000	
충남	태안군	사적	태안 안흥진성	정밀기록화사업(2차년도)	140,000	60,000	200,000	
충남	태안군	사적	태안 안흥진성	동문 홍예부 구조보강, 안전진단	70,000	30,000	100,000	
충남	홍성군	사적	홍성 홍주읍성	북문지 동측성벽 정비	700,000	300,000	1,000,000	
충남	홍성군	사적	홍성 홍주의사총	배수로 정비	21,000	9,000	30,000	
전북	고창군	사적	고창읍성	객사 기단 보수	26,600	11,400	38,000	
전북	고창군	사적	고창읍성	탐방로, 배수로 정비	56,000	24,000	80,000	
전북	고창군	사적	고창읍성	성상로 강회다짐	56,000	24,000	80,000	
전북	고창군	사적	고창읍성	성곽 모니터링	35,000	15,000	50,000	
전북	고창군	사적	고창읍성	예초 작업	28,000	12,000	40,000	
전북	고창군	사적	고창읍성	수목 식재	175,000	75,000	250,000	
전북	고창군	사적	고창 용계리 청자 요지	배수로, 진입로 정비	427,000	183,000	610,000	
전북	고창군	사적	고창 용계리 청자 요지	건물지 정비, 지표 정리 등	420,000	180,000	600,000	
전북	고창군	사적	고창 용계리 청자 요지	토지매입	287,000	123,000	410,000	
전북	고창군	사적	고창 무장현 관아와 읍성	군기고 복원	508,200	217,800	726,000	
전북	고창군	사적	고창 무장현 관아와 읍성	시굴조사	15,400	6,600	22,000	
전북	고창군	사적	고창 무장현 관아와 읍성	예초 작업	28,000	12,000	40,000	
전북	김제시	사적	김제 벽골제	시굴조사	21,000	9,000	30,000	
전북	김제시	사적	김제 벽골제	예초 작업	35,000	15,000	50,000	
전북	김제시	사적	김제 벽골제	문화재구역 기반 정비, 잔디식재 등	119,000	51,000	170,000	

시도	소재지	지정별	문화재명	사업내용	사업비			비고
					국비	지방비	합계	
전북	김제시	사적	김제 금산사 일원	공양간 증축 및 시설 개선	921,200	394,800	1,316,000	
전북	남원시	사적	남원 황산대첩비지	잡목 제거, 예초 작업	7,000	3,000	10,000	
전북	남원시	사적	남원읍성	시설물 철거 후 정비	210,000	90,000	300,000	
전북	남원시	사적	남원읍성	토지매입	70,000	30,000	100,000	
전북	남원시	사적	남원읍성	허용기준 조정	7,000	3,000	10,000	
전북	남원시	사적	남원읍성	시굴 조사, 발굴 완료 구역 정비	77,000	33,000	110,000	
전북	남원시	사적	남원읍성	남원읍성 정비방안 디지털화 제시 방안 마련 용역	140,000	60,000	200,000	
전북	남원시	사적	남원 실상사	화장실 신축	209,300	89,700	299,000	
전북	남원시	사적	남원 실상사	시굴조사	21,000	9,000	30,000	
전북	남원시	사적	남원 만복사지	예초작업	7,000	3,000	10,000	
전북	남원시	사적	남원 만복사지	허용기준 조정	3,500	1,500	5,000	
전북	남원시	사적	남원 만복사지	시굴조사	17,500	7,500	25,000	
전북	남원시	사적	남원 만복사지	탐방안내시스템 구축 콘텐츠 개발	70,000	30,000	100,000	
전북	남원시	사적	남원 유곡리와 두락리 고분군	고분 정비	210,000	90,000	300,000	
전북	남원시	사적	남원 유곡리와 두락리 고분군	민묘이장	37,800	16,200	54,000	
전북	남원시	사적	남원 유곡리와 두락리 고분군	석축, 배수로 정비 설계	31,500	13,500	45,000	
전북	남원시	사적	남원 유곡리와 두락리 고분군	수목정비, 예초작업	49,000	21,000	70,000	
전북	남원시	사적	남원 유곡리와 두락리 고분군	시굴조사	21,000	9,000	30,000	
전북	무주군	사적	무주 적상산성	성벽 보수 설계	70,000	30,000	100,000	
전북	무주군	사적	무주 적상산성	북문지 발굴조사	189,000	81,000	270,000	
전북	무주군	사적	무주 적상산성	탐방로 정비, 수목 제거 설계	105,000	45,000	150,000	
전북	부안군	사적	부안 유천리 요지	탐방로(약 1.4km) 정비, 수목 제거 등	245,000	105,000	350,000	
전북	부안군	사적	부안 유천리 요지	매입 토지 내 분묘, 영농 보상비 등 지급, 초화류 식재 및 관리 헨스 설치	70,000	30,000	100,000	
전북	부안군	사적	부안 유천리 요지	보호각 신축, 주변 건축물 철거	350,000	150,000	500,000	
전북	부안군	사적	부안 진서리 요지	발굴조사	175,000	75,000	250,000	
전북	부안군	사적	부안 백산성	허용기준 조정	3,500	1,500	5,000	
전북	완주군	사적	완주 위봉산성	성벽 보수 설계, 시공	84,000	36,000	120,000	
전북	익산시	사적	익산 입점리 고분	탐방로 배수로 정비	112,000	48,000	160,000	
전북	익산시	사적	익산 제석사지	토지매입	105,000	45,000	150,000	
전북	익산시	사적	익산 쌍릉	수목정비 설계	14,000	6,000	20,000	
전북	익산시	사적	익산 쌍릉	발굴조사	350,000	150,000	500,000	
전북	익산시	사적	익산 쌍릉	송전탑 지중화	1,337,000	573,000	1,910,000	
전북	익산시	사적	익산 쌍릉	지장물 철거	210,000	90,000	300,000	



시도	소재지	지정별	문화재명	사업내용	사업비			비고
					국비	지방비	합계	
전북	익산시	사적	익산 쌍릉	토지매입	1,050,000	450,000	1,500,000	
전북	익산시	사적	익산 토성	발굴지 성곽정비 설계	17,500	7,500	25,000	
전북	익산시	사적	익산 토성	발굴조사	350,000	150,000	500,000	
전북	익산시	사적	익산 토성	수목정비 설계	14,000	6,000	20,000	
전북	전주시	사적	전주 남고산성	성벽 보수 설계	29,400	12,600	42,000	
전북	전주시	사적	전주 경기전	관리, 편의시설 신축	805,000	345,000	1,150,000	
전북	전주시	사적	전주 경기전	어진 박물관 증축	480,000	1,120,000	1,600,000	
전북	전주시	사적	전주 경기전	수목 상시관리	38,500	16,500	55,000	
전북	전주시	사적	전주향교	전주향교 권역 내 담장, 협문 등 시설물 보수정비	105,700	45,300	151,000	
전북	정읍시	사적	정읍 고사부리성	수목 정비	84,000	36,000	120,000	
전북	정읍시	사적	정읍 고사부리성	성벽 복원 설계	70,000	30,000	100,000	
전북	정읍시	사적	정읍 은선리와 도계리 고분군	석실묘 2기 발굴조사	35,000	15,000	50,000	
전남	강진군	사적	강진 전라병영성	연희당 및 남행각 등 건물 복원, 담장 재현 및 배수체계 개선 등	1,750,000	750,000	2,500,000	
전남	강진군	사적	강진 전라병영성	성곽 정기 계측	14,000	6,000	20,000	
전남	강진군	사적	강진 전라병영성	예초작업	16,800	7,200	24,000	
전남	강진군	사적	강진 고려청자 요지	종합정비계획 수립	140,000	60,000	200,000	
전남	강진군	사적	강진 고려청자 요지	예초 작업	35,000	15,000	50,000	
전남	강진군	사적	강진 고려청자 요지	토지매입	140,000	60,000	200,000	
전남	강진군	사적	강진 고려청자 요지	발굴 조사	161,000	69,000	230,000	
전남	고흥군	사적	고흥 운대리 분청사기 요지	허용기준 조정	15,400	6,600	22,000	
전남	광양시	사적	광양 옥룡사지	예초 작업	21,000	9,000	30,000	
전남	광양시	사적	광양 마로산성	예초 작업	21,000	9,000	30,000	
전남	광양시	사적	광양 마로산성	탐방로 정비, 휴게벤치 설치	21,000	9,000	30,000	
전남	구례군	사적	구례 화엄사	석축 정비	189,000	81,000	270,000	
전남	나주시	사적	나주읍성	토지매입	633,500	271,500	905,000	
전남	나주시	사적	나주읍성	지장물 매입	140,000	60,000	200,000	
전남	나주시	사적	나주읍성	시굴조사	15,400	6,600	22,000	
전남	나주시	사적	나주읍성	예초 작업	16,800	7,200	24,000	
전남	나주시	사적	나주 복암리 고분군	예초 작업	13,440	5,760	19,200	
전남	나주시	사적	나주목 관아와 향교	예초 작업	22,400	9,600	32,000	
전남	나주시	사적	나주목 관아와 향교	내아 대청, 향교 삼문 기둥 보수	21,000	9,000	30,000	
전남	나주시	사적	나주 반남 고분군	예초 작업	89,600	38,400	128,000	
전남	나주시	사적	나주 반남 고분군	덕산리 3호분 정밀발굴	432,600	185,400	618,000	
전남	담양군	사적	담양 금성산성	예초 작업	17,500	7,500	25,000	
전남	담양군	사적	담양 금성산성	서문루 복원	630,000	270,000	900,000	

시도	소재지	지정별	문화재명	사업내용	사업비			비고
					국비	지방비	합계	
전남	담양군	사적	담양 금성산성	성벽3D스캔	182,000	78,000	260,000	
전남	순천시	사적	순천 낙안읍성	흰개미방제	35,000	35,000	70,000	
전남	순천시	사적	순천 낙안읍성	성곽 정기계측 및 모니터링	14,000	6,000	20,000	
전남	순천시	사적	순천 낙안읍성	예초 작업, 잡목 제거	10,500	4,500	15,000	
전남	순천시	사적	순천 낙안읍성	목교 보수	29,011	12,433	41,444	
전남	순천시	사적	순천 낙안읍성	토지, 지장물 매입, 지장물 철거 및 부지 정비	140,000	60,000	200,000	
전남	순천시	사적	순천 낙안읍성	민가 대문 보수	21,700	9,300	31,000	
전남	순천시	사적	순천 검단산성	예초 작업	15,400	6,600	22,000	
전남	순천시	사적	순천 월평 유적	예초 작업	21,000	9,000	30,000	
전남	순천시	사적	순천 월평 유적	탐방로 정비, 주차장 조성 설계	32,900	14,100	47,000	
전남	순천시	사적	순천 송광사	석축, 배수로 정비 설계	28,000	12,000	40,000	
전남	순천시	사적	순천 송광사	요사채 신축 및 주변 석축 정비 설계	31,500	13,500	45,000	
전남	순천시	사적	순천 송광사	교량 신축, 하상 및 주변 석축 정비 설계	56,000	24,000	80,000	
전남	순천시	사적	순천 송광사	화장실 신축 및 주변 정비 설계	17,500	7,500	25,000	
전남	여수시	사적	여수 충민사	충의문 등 보수	20,300	8,700	29,000	
전남	여수시	사적	여수 석보	비석 보존처리	14,000	6,000	20,000	
전남	여수시	사적	여수 석보	예초 작업, 훼손정비 및 폐기물 처리	35,000	15,000	50,000	
전남	여수시	사적	여수 석보	종합정비계획 보완	56,000	24,000	80,000	
전남	여수시	사적	여수 석보	주차장 조성 및 주변정비 설계	112,000	48,000	160,000	
전남	완도군	사적	완도 청해진 유적	예초 작업	70,000	30,000	100,000	
전남	완도군	사적	완도 청해진 유적	유적 내 시설물 보수정비	149,100	63,900	213,000	
전남	장성군	사적	장성 대도리 백자 요지	예초 작업	10,500	4,500	15,000	
전남	장성군	사적	장성 입암산성	시굴 조사	26,600	11,400	38,000	
전남	장성군	사적	장성 황룡 전적	예초 작업	14,000	6,000	20,000	
전남	장흥군	사적	장흥 석대들 전적	석축 보수정비	105,000	45,000	150,000	
전남	진도군	사적	진도 용장성	예초 작업	28,000	12,000	40,000	
전남	진도군	사적	진도 남도진성	동문루 및 주변 성벽 복원	976,500	418,500	1,395,000	
전남	진도군	사적	진도 남도진성	서문지 성곽보수	287,000	123,000	410,000	
전남	진도군	사적	진도 남도진성	예초 작업	28,000	12,000	40,000	
전남	해남군	사적	해남윤씨 녹우당 일원	사랑채, 내측간 보수	462,000	198,000	660,000	
전남	해남군	사적	해남 진산리 청자 요지	예초 작업	7,000	3,000	10,000	
전남	해남군	사적	해남 윤선도 유적	예초 작업	7,000	3,000	10,000	
전남	해남군	사적	해남 군곡리 패총	예초 작업	14,000	6,000	20,000	
전남	해남군	사적	해남 전라우수영	예초 작업	7,000	3,000	10,000	

시도	소재지	지정별	문화재명	사업내용	사업비			비고
					국비	지방비	합계	
전남	해남군	사적	해남 전라우수영	토지매입	910,000	390,000	1,300,000	
전남	해남군	사적	해남 전라우수영	지장물 매입 및 철거	770,000	330,000	1,100,000	
전남	해남군	사적	해남 전라우수영	군기고 추정지 발굴조사	145,600	62,400	208,000	
전남	화순군	사적	화순 운주사지	탐방로, 계단 및 야자매트 설치 등 설계	23,100	9,900	33,000	
경북	경산시	사적	경산 병영유적	예초 및 수목정비	70,000	30,000	100,000	
경북	경산시	사적	경산 임당동과 조영동 고분군	토지매입	2,497,600	1,070,400	3,568,000	
경북	경산시	사적	경산 임당동과 조영동 고분군	예초 작업	122,500	52,500	175,000	
경북	경주시	사적	경주 흥륜사지	흥륜사지내 주차장등 배수조정비	35,000	15,000	50,000	
경북	경주시	사적	경주 문무대왕릉	토지매입	910,000	390,000	1,300,000	
경북	경주시	사적	경주 문무대왕릉	지장물매입	105,000	45,000	150,000	
경북	경주시	사적	경주 문무대왕릉	경역정비(전망대, 탐방로, 조명, 화장실, 수목)	840,000	360,000	1,200,000	
경북	경주시	사적	경주 이건대	도리이상 해체 보수	140,000	60,000	200,000	
경북	경주시	사적	경주 동부 사적지대	예초작업	42,000	18,000	60,000	
경북	경주시	사적	경주 낭산 일원	종합정비계획수립	140,000	60,000	200,000	
경북	경주시	사적	경주 낭산 일원	토지매입	1,400,000	600,000	2,000,000	
경북	경주시	사적	경주 낭산 일원	예초	29,400	12,600	42,000	
경북	경주시	사적	경주 낭산 일원	재선충 방제 및 고사목 제거(37ha)	28,000	12,000	40,000	
경북	경주시	사적	경주 월성	월성 주변정비 기본계획 및 실시설계	210,000	90,000	300,000	
경북	경주시	사적	경주 월성	발굴조사	1,386,600	594,257	1,980,857	
경북	경주시	사적	경주 월성	월성 홍보시설 리모델링	126,000	294,000	420,000	
경북	경주시	사적	경주 월성	예초작업	105,000	45,000	150,000	
경북	경주시	사적	경주 오릉	예초작업	43,000	18,429	61,429	
경북	경주시	사적	경주 일성왕릉	수목정비 및 보호책 설치	170,000	72,857	242,857	
경북	경주시	사적	경주 탈해왕릉	종합학술조사 등	350,000	150,000	500,000	
경북	경주시	사적	경주 진평왕릉	예초작업	23,000	9,857	32,857	
경북	경주시	사적	경주 헌강왕릉	갑석복원 및 주변정비	140,000	60,000	200,000	
경북	경주시	사적	경주 동궁과 월지	경주 동궁과 월지 1호 건물 바닥 및 대량 보수	140,000	60,000	200,000	
경북	경주시	사적	경주 동궁과 월지	신라왕경 방정비	140,000	60,000	200,000	
경북	경주시	사적	경주 동궁과 월지	야간경관조명 종합정비 기본계획 수립	70,000	30,000	100,000	
경북	경주시	사적	경주 동궁과 월지	단청 정비	420,000	180,000	600,000	
경북	경주시	사적	경주 무열왕릉	예초작업	43,000	18,429	61,429	
경북	경주시	사적	경주 무열왕릉	경역정비(보호책 설치)	35,000	15,000	50,000	
경북	경주시	사적	경주 김유신묘	보행자 우회 진입로 설치	17,500	7,500	25,000	
경북	경주시	사적	경주 남산신성	발굴성벽 복원정비	490,000	210,000	700,000	
경북	경주시	사적	경주 재매정	발굴조사	280,000	120,000	400,000	
경북	경주시	사적	경주 재매정	심화연구	210,000	90,000	300,000	

시도	소재지	지정별	문화재명	사업내용	사업비			비고
					국비	지방비	합계	
경북	경주시	사적	경주 원성왕릉	수목정비, 잔디식재, 보호책 정비, 재선충 방제	170,000	72,857	242,857	
경북	경주시	사적	경주 동방동와요지	보호책설치 등 경역정비	35,000	15,000	50,000	
경북	경주시	사적	경주 흥덕왕릉	재선충 방제 및 고사목 제거	62,500	26,786	89,286	
경북	경주시	사적	경주 남산 일원	열암곡 마에불 보존관리 연구	350,000	150,000	500,000	
경북	경주시	사적	경주 남산 일원	재선충 방제 및 고사목 제거	205,000	87,857	292,857	
경북	경주시	사적	경주 남산 일원	묘지이상, 석물정비	280,000	120,000	400,000	
경북	경주시	사적	경주 남산 일원	폐사지 정비(보호시설물 및 안내 해설판 설치)	210,000	90,000	300,000	
경북	경주시	사적	경주 남산 일원	남산일원 내 천룡사지 주변유적(6차) 발굴조사	350,000	150,000	500,000	
경북	경주시	사적	경주 천관사지	경역정비	87,500	37,500	125,000	
경북	경주시	사적	경주 용강동 원지 유적	경역정비(보호책 설치)	70,000	30,000	100,000	
경북	경주시	사적	경주 손곡동과 물천리 유적	토지매입	2,940,000	1,260,000	4,200,000	
경북	경주시	사적	경주 금척리 고분군	지하물리탐사	140,000	60,000	200,000	
경북	경주시	사적	경주 춘양교지와 월정교지	발굴조사	350,000	150,000	500,000	
경북	경주시	사적	경주 춘양교지와 월정교지	예초 및 경관정비	105,000	45,000	150,000	
경북	경주시	사적	경주 춘양교지와 월정교지	석물 3D 정밀실측	91,000	39,000	130,000	
경북	경주시	사적	경주 명활성	문화재 기반시설조성 설계	35,000	15,000	50,000	
경북	경주시	사적	경주 명활성	보호구역 토지매입	350,000	150,000	500,000	
경북	경주시	사적	경주 황성동 고분	주변정비	28,000	12,000	40,000	
경북	경주시	사적	경주 대릉원 일원	지장물매입	1,100,000	471,428	1,571,428	
경북	경주시	사적	경주 대릉원 일원	예초작업	112,000	48,000	160,000	
경북	경주시	사적	경주 대릉원 일원	발굴조사	2,240,000	960,000	3,200,000	
경북	경주시	사적	경주 분황사지	분황사지복원건물 고증 연구	140,000	60,000	200,000	
경북	경주시	사적	경주 분황사지	석재유구 펜스설치, 조명 이전설치	42,000	18,000	60,000	
경북	경주시	사적	경주 구황동 원지 유적 일원	원지숲조성 등	1,400,000	600,000	2,000,000	
경북	경주시	사적	경주 황룡사지	진입부기단복원정비 중심사역실시설계 남쪽광장정비	2,250,000	964,286	3,214,286	
경북	경주시	사적	경주 황룡사지	황룡사지 발굴조사	1,120,000	480,000	1,600,000	
경북	경주시	사적	경주 황룡사지	8차심화연구, 목탑디지털 복원	700,000	300,000	1,000,000	

시도	소재지	지정별	문화재명	사업내용	사업비			비고
					국비	지방비	합계	
경북	경주시	사적	경주 황룡사지	예초작업	100,100	42,900	143,000	
경북	경주시	사적	경주 성동동 전랑지	주변정비	28,000	12,000	40,000	
경북	경주시	사적	경주 사천왕사지	예초,배수펌프설치	39,900	17,100	57,000	
경북	경주시	사적	경주읍성	토지매입	350,000	150,000	500,000	
경북	경주시	사적	경주읍성	동성벽 잔여구간 정비복원	703,000	301,286	1,004,286	
경북	고령군	사적	고령 주산성	야간경관조명 설치	38,500	16,500	55,000	
경북	고령군	사적	고령 주산성	분묘이장	56,000	24,000	80,000	
경북	고령군	사적	고령 주산성	봉분 및 탐방로 정비, 잡목제거 등	175,000	75,000	250,000	
경북	고령군	사적	고령 주산성	수목정비(식재 및 제거), 탐방로 정비	122,500	52,500	175,000	
경북	고령군	사적	고령 주산성	추정 제사지 시·발굴조사	280,000	120,000	400,000	
경북	고령군	사적	고령 주산성	토지매입	308,000	132,000	440,000	
경북	고령군	사적	고령 지산동 고분군	탐방로 정비	70,000	30,000	100,000	
경북	고령군	사적	고령 지산동 고분군	제268호분 정밀발굴조사	210,000	90,000	300,000	
경북	고령군	사적	고령 지산동 고분군	조경공사	203,000	87,000	290,000	
경북	고령군	사적	고령 지산동 고분군	예초작업	112,000	48,000	160,000	
경북	구미시	사적	구미 낙산리 고분군	예초작업	53,200	22,800	76,000	
경북	구미시	사적	구미 황상동 고분군	예초작업	49,000	21,000	70,000	
경북	구미시	사적	구미 황상동 고분군	토지매입	1,400,000	600,000	2,000,000	
경북	구미시	사적	구미 황상동 고분군	고분군 정비	1,092,000	468,000	1,560,000	
경북	군위군	사적	군위 인각사지	석축 및 배수로 설치 설계비	35,000	15,000	50,000	
경북	군위군	사적	군위 인각사지	요사채 개축	332,500	142,500	475,000	
경북	군위군	사적	군위 인각사지	화장실 개축및 진입광장 및 주차장 조성 설계비	31,500	13,500	45,000	
경북	군위군	사적	군위 인각사지	발굴조사	184,800	79,200	264,000	
경북	문경시	사적	문경 조령 관문	안전진단, 협문 보수	77,000	33,000	110,000	
경북	상주시	사적	상주 옥동서원	관리사 보수 및 주변정비	140,000	60,000	200,000	
경북	성주군	사적	성주 성산동 고분군	예초작업	105,000	45,000	150,000	
경북	성주군	사적	성주 성산동 고분군	토지매입	238,700	102,300	341,000	
경북	성주군	사적	성주 성산동 고분군	48호분 발굴조사(2년차)	420,000	180,000	600,000	
경북	영주시	사적	영주 순흥 벽화 고분	토지매입	231,000	99,000	330,000	

시도	소재지	지정별	문화재명	사업내용	사업비			비고
					국비	지방비	합계	
경북	영주시	사적	영주 순흥 벽화 고분	지장물매입	105,000	45,000	150,000	
경북	영주시	사적	영주 금성대군 신단	주변 정비 설계	70,000	30,000	100,000	
경북	칠곡군	사적	칠곡 가산산성	성벽16구간보수설계 암문구간추가공사	122,500	52,500	175,000	
경북	칠곡군	사적	칠곡 가산산성	유해수목 제거	42,000	18,000	60,000	
경북	포항시	사적	포항 장기읍성	수목정비	140,000	60,000	200,000	
경북	포항시	사적	포항 장기읍성	예초작업	14,000	6,000	20,000	
경북	포항시	사적	포항 장기읍성	안내소, 화장실 신축 설계	31,500	13,500	45,000	
경북	포항시	사적	포항 법광사지	석조유물 정밀실측조사 (3D 스캔)	56,700	24,300	81,000	
경북	포항시	사적	포항 법광사지	정밀지표조사	7,000	3,000	10,000	
경북	포항시	사적	포항 법광사지	예초작업	14,000	6,000	20,000	
경북	포항시	사적	포항 법광사지	발굴조사	375,900	161,100	537,000	
경남	거제시	사적	거제현 관아	경관조명 설치 설계	35,000	15,000	50,000	
경남	거제시	사적	거제 둔덕기성	성곽보수	420,000	180,000	600,000	
경남	고성군	사적	고성 송학동 고분군	시굴조사	10,500	4,500	15,000	
경남	고성군	사적	고성 송학동 고분군	예초관리	73,500	31,500	105,000	
경남	고성군	사적	고성 내산리 고분군	수목정비	66,500	28,500	95,000	
경남	고성군	사적	고성 내산리 고분군	토지매입 및 분묘이장	74,900	32,100	107,000	
경남	고성군	사적	고성 내산리 고분군	예초관리	65,800	28,200	94,000	
경남	김해시	사적	김해 예안리 고분군	지장물 철거	420,000	180,000	600,000	
경남	김해시	사적	김해 예안리 고분군	부지 정비	280,000	120,000	400,000	
경남	김해시	사적	김해 봉황동 유적	토지매입	3,850,000	1,650,000	5,500,000	
경남	김해시	사적	김해 봉황동 유적	타당성 조사	70,000	30,000	100,000	
경남	김해시	사적	김해 봉황동 유적	오수관로 정비	35,000	15,000	50,000	
경남	김해시	사적	김해 봉황동 유적	사면 정비	168,000	72,000	240,000	
경남	김해시	사적	김해 대성동 고분군	발굴유물학술조사	140,000	60,000	200,000	
경남	김해시	사적	김해 대성동 고분군	경관조명 정비	206,500	88,500	295,000	
경남	김해시	사적	김해 구지봉	지장물 철거 및 부지 정비	1,400,000	600,000	2,000,000	
경남	김해시	사적	김해 분산성	보호책 설치	91,000	39,000	130,000	
경남	김해시	사적	김해 분산성	발굴안내관 설치	28,000	12,000	40,000	
경남	김해시	사적	김해 수로왕릉	승안전 지붕보수 설계	35,000	15,000	50,000	
경남	김해시	사적	김해 수로왕릉	벽화 조사 및 기록화	35,000	15,000	50,000	
경남	김해시	사적	김해 수로왕릉	목조 건축물 정비	72,800	31,200	104,000	

시도	소재지	지정별	문화재명	사업내용	사업비			비고
					국비	지방비	합계	
경남	남해군	사적	남해 관음포 이충무공 유적	수목정비	70,000	30,000	100,000	
경남	남해군	사적	남해 관음포 이충무공 유적	이락사 및 침망대 정비	16,800	7,200	24,000	
경남	사천시	사적	사천 늑도 유적	토지매입	700,000	300,000	1,000,000	
경남	산청군	사적	산청 목면시배 유지	부민각 보수	378,700	162,300	541,000	
경남	산청군	사적	산청 조식 유적	담장보수	14,000	6,000	20,000	
경남	산청군	사적	산청 조식 유적	협문보수	14,000	6,000	20,000	
경남	양산시	사적	양산 북정리 고분군	경관조명 설치	105,000	45,000	150,000	
경남	양산시	사적	양산 북정리 고분군	탐방로 정비	70,000	30,000	100,000	
경남	양산시	사적	양산 북정리 고분군	예초관리	35,000	15,000	50,000	
경남	양산시	사적	양산 북정리 고분군	봉분보수 설계	44,100	18,900	63,000	
경남	양산시	사적	양산 신기리 고분군	발굴조사	469,000	201,000	670,000	
경남	양산시	사적	양산 신기리 고분군	고분군 식생조사	35,000	15,000	50,000	
경남	양산시	사적	양산 신기리 고분군	고분군 예초관리	24,500	10,500	35,000	
경남	진주시	사적	진주성	수목정비	70,000	30,000	100,000	
경남	진주시	사적	진주성	탐방로 정비 설계	73,500	31,500	105,000	
경남	진주시	사적	진주성	진무청 발굴지 복토 정 비	35,000	15,000	50,000	
경남	진주시	사적	진주 평거동 고분군	종합정비계획 수립	42,000	18,000	60,000	
경남	진주시	사적	진주 평거동 고분군	예초관리	14,000	6,000	20,000	
경남	창녕군	사적	창녕 교동과 송현동 고분군	예초관리	210,000	90,000	300,000	
경남	창녕군	사적	창녕 교동과 송현동 고분군	고분복원설계	105,000	45,000	150,000	
경남	창녕군	사적	창녕 교동과 송현동 고분군	토지매입	105,000	45,000	150,000	
경남	창녕군	사적	창녕 화왕산성	산성보수	175,000	75,000	250,000	
경남	창녕군	사적	창녕 목마산성	발굴조사	140,000	60,000	200,000	
경남	창녕군	사적	창녕 목마산성	식생조사	14,000	6,000	20,000	
경남	창원시	사적	창원 성산 패총	배수로 정비	70,000	30,000	100,000	
경남	창원시	사적	창원 다호리 고분군	식생정비 및 환경정비 설계	66,500	28,500	95,000	
경남	창원시	사적	창원 다호리 고분군	예초관리	35,000	15,000	50,000	
경남	창원시	사적	창원 진동리 유적	예초관리	28,000	12,000	40,000	
경남	창원시	사적	창원 진동리 유적	유구정비	140,000	60,000	200,000	
경남	창원시	사적	창원 진동리 유적	경계담장설치	7,000	3,000	10,000	

시도	소재지	지정별	문화재명	사업내용	사업비			비고
					국비	지방비	합계	
경남	통영시	사적	통영 충렬사	공적비 보존처리	8,190	3,510	11,700	
경남	통영시	사적	통영 충렬사	동서재, 마당, 강한루 보수 정비	175,000	75,000	250,000	
경남	통영시	사적	통영 충렬사	관리사 해체보수	140,000	60,000	200,000	
경남	통영시	사적	통영 삼도수군통제영	지과문,내아협문보수 야장방,황간발보수	117,600	50,400	168,000	
경남	통영시	사적	통영 삼도수군통제영	주전소토양강화처리 지과문초석보존처리	84,000	36,000	120,000	
경남	통영시	사적	통영 삼도수군통제영	주전소 배수 정비	26,600	11,400	38,000	
경남	통영시	사적	통영 삼도수군통제영	운주당 지붕 보수	23,100	9,900	33,000	
경남	하동군	사적	하동읍성	탐방로 정리	175,000	75,000	250,000	
경남	하동군	사적	하동읍성	수목정비(예초 등)	31,500	13,500	45,000	
경남	함안군	사적	함안 말이산 고분군	지장물 매입	700,000	300,000	1,000,000	
경남	함안군	사적	함안 말이산 고분군	고분 진입로 개선 설계	21,000	9,000	30,000	
경남	함안군	사적	함안 말이산 고분군	종합정비계획 수립	70,000	30,000	100,000	
경남	함안군	사적	함안 말이산 고분군	시굴조사	28,000	12,000	40,000	
경남	함안군	사적	함안 말이산 고분군	수목정비(예초 등)	206,500	88,500	295,000	
경남	함안군	사적	함안 말이산 고분군	토지매입	2,900,000	1,242,857	4,142,857	
경남	함안군	사적	함안 말이산 고분군	봉분보수공사	206,500	88,500	295,000	
경남	함안군	사적	함안 말이산 고분군	75호분 봉분복원	206,500	88,500	295,000	
경남	함안군	사적	함안 가야리 유적	수목정비(예초 등)	206,500	88,500	295,000	
경남	함안군	사적	함안 가야리 유적	발굴지 정비 설계	42,000	18,000	60,000	
경남	함안군	사적	함안 가야리 유적	지장물 매입	700,000	300,000	1,000,000	
경남	함안군	사적	함안 가야리 유적	토지매입	700,000	300,000	1,000,000	
경남	함안군	사적	함안 성산산성	동성벽 정비	700,000	300,000	1,000,000	
경남	함안군	사적	함안 성산산성	수목정비(예초 등)	206,500	88,500	295,000	
경남	함양군	사적	함양 사근산성	집수구및배수관설치	70,000	30,000	100,000	
경남	합천군	사적	합천 영암사지	예초관리	49,000	21,000	70,000	
경남	합천군	사적	합천 옥전 고분군	발굴지 정비	208,600	89,400	298,000	
경남	합천군	사적	합천 옥전 고분군	예초관리	63,000	27,000	90,000	
경남	경남	사적	통영 한산도 이충무공 유적	탐방환경 개선 설계	28,000	12,000	40,000	
제주	제주	사적	제주 삼성혈	노후 시설물 보수 및 화장실 등 시설개선 공사	207,900	89,100	297,000	



시도	소재지	지정별	문화재명	사업내용	사업비			비고
					국비	지방비	합계	
제주	제주	사적	제주 삼성혈	재선충병 등 수목 병충해 방제 및 노거수 정비	154,000	66,000	220,000	
제주	제주	사적	제주목 관아	관리센터 신축 공사(1차)	700,000	300,000	1,000,000	
제주	제주	사적	제주 향파두리 항몽 유적	문화재구역 내 예초사업	105,000	45,000	150,000	
제주	제주	사적	제주 향파두리 항몽 유적	토지매입	1,400,000	600,000	2,000,000	
제주	제주	사적	제주 향파두리 항몽 유적	내성정비사업(배수로) 부지내발굴조사	105,000	45,000	150,000	
제주	제주	사적	제주 향파두리 항몽 유적	외성 동문지 발굴조사	105,000	45,000	150,000	
제주	제주	사적	제주 향파두리 항몽 유적	재선충방제 및 수목정비	77,000	33,000	110,000	
제주	제주	사적	제주 향파두리 항몽 유적	토성 복원 설계	28,000	12,000	40,000	
제주	제주	사적	제주 고산리 유적	사적지 경계 울타리 설치 및 주변정비	154,000	66,000	220,000	
제주	제주	사적	제주 삼양동 유적	매표소 및 움집 보수	84,000	36,000	120,000	
제주	제주	사적	제주 용담동 유적	수목정비, 울타리설치 등 주변정비	51,100	21,900	73,000	
합계				534건	227,292,300	100,645,261	327,937,561	

【붙임 2】 2022년도 백제역사유적지구 보존관리사업(사적분야) 세부내역

(단위 : 천원)

시도	소재지	지정별	문화재명	사업내용	사업비			비고
					국비	지방비	합계	
충남	공주시	사적	공주 공산성	성벽보수(공복루 좌측), 수목정비, 발굴지 정비, 부속건물지 정비, 서문지 뒤편 백제 건물지 정비	539,000	231,000	770,000	
충남	공주시	사적	공주 공산성	성벽 모니터링	35,000	15,000	50,000	
충남	공주시	사적	공주 공산성	조명설비 개선	350,000	150,000	500,000	
충남	공주시	사적	공주 공산성	방재설비 설치(소방시설)	700,000	300,000	1,000,000	
충남	공주시	사적	공주 공산성	토지매입	132,300	56,700	189,000	
충남	공주시	사적	공주 공산성	토지매입(덕성공원벌리 지)	5,036,100	2,158,328	7,194,428	
충남	공주시	사적	공주 공산성	복원고증 심화연구	350,000	150,000	500,000	
충남	공주시	사적	공주 공산성	디지털 아카이브 구축	140,000	60,000	200,000	
충남	공주시	사적	공주 공산성	발굴조사(추정왕궁지 일원)	350,000	150,000	500,000	
충남	공주시	사적	공주 공산성	발굴조사(세계유산 탐방 거점 부지)	21,000	9,000	30,000	
충남	공주시	사적	공주 공산성	예초·제초 및 전정	98,000	42,000	140,000	
충남	부여군	사적	공주 무령왕릉과 왕릉원	고분군 모니터링	35,000	15,000	50,000	
충남	부여군	사적	공주 무령왕릉과 왕릉원	고분군 내외부 환경 개선	210,000	90,000	300,000	
충남	부여군	사적	공주 무령왕릉과 왕릉원	백제 고분군 보존관리방안 연구	70,000	30,000	100,000	
충남	부여군	사적	공주 무령왕릉과 왕릉원	발굴조사	490,000	210,000	700,000	
충남	부여군	사적	공주 무령왕릉과 왕릉원	예초·제초 및 전정	110,600	47,400	158,000	
충남	부여군	사적	부여 부소산성	수목정비, 탐방로 개선	490,000	210,000	700,000	
충남	부여군	사적	부여 부소산성	토지매입	2,800,000	1,200,000	4,000,000	
충남	부여군	사적	부여 부소산성	발굴조사(군창지 주변, 남문지)	560,000	240,000	800,000	
충남	부여군	사적	부여 부소산성	예초·제초 및 전정	60,000	25,714	85,714	
충남	부여군	사적	부여 관북리 유적	임시주차장 조성	210,000	90,000	300,000	
충남	부여군	사적	부여 관북리 유적	토지매입((LH 정산)	5,789,000	2,481,000	8,270,000	
충남	부여군	사적	부여 관북리 유적	발굴 아카이브 구축	140,000	60,000	200,000	
충남	부여군	사적	부여 관북리 유적	발굴조사(교육관 옆, 기념품가게)	840,000	360,000	1,200,000	
충남	부여군	사적	부여 관북리 유적	예초·제초 및 전정	113,000	48,429	161,429	
충남	부여군	사적	부여 나성	성곽정비	840,000	360,000	1,200,000	
충남	부여군	사적	부여 나성	토지매입	2,800,000	1,200,000	4,000,000	
충남	부여군	사적	부여 나성	발굴조사(현 발굴지 남쪽, 청산성 외곽)	490,000	210,000	700,000	
충남	부여군	사적	부여 나성	기록화사업(2년차)	70,000	30,000	100,000	
충남	부여군	사적	부여 나성	예초·제초 및 전정	105,000	45,000	150,000	
충남	부여군	사적	부여 청산성	탐방로 정비	140,000	60,000	200,000	
충남	부여군	사적	부여 왕릉원	동하층 보존환경 정비	49,000	21,000	70,000	
전북	익산시	사적	부여 왕릉원	토지매입	490,000	210,000	700,000	

시도	소재지	지정별	문화재명	사업내용	사업비			비고
					국비	지방비	합계	
전북	익산시	사적	부여 왕릉원	백제고분 보존환경 연구	70,000	30,000	100,000	
전북	익산시	사적	부여 왕릉원	예초·제초 및 전정	98,000	42,000	140,000	
전북	익산시	사적	부여 정림사지	경관 정비(담장 등)	70,000	30,000	100,000	
전북	익산시	사적	부여 정림사지	정림사지 내 석조문화재 모니터링	7,000	3,000	10,000	
전북	익산시	사적	부여 정림사지	예초·제초 및 전정	21,000	9,000	30,000	
전북	익산시	사적	익산 왕궁리 유적	발굴조사 연구동 이전설계	105,000	45,000	150,000	
전북	익산시	사적	익산 왕궁리 유적	발굴지정비(궁내서북편, 북측궁장외곽), 궁장보수, 서측화장실유구재현	259,000	111,000	370,000	
전북	익산시	사적	익산 왕궁리 유적	토지매입	2,100,000	900,000	3,000,000	
전북	익산시	사적	익산 왕궁리 유적	발굴조사(북동측 사면, 동측 중앙 평지)	210,000	90,000	300,000	
전북	익산시	사적	익산 왕궁리 유적	예초·제초 및 전정	105,000	45,000	150,000	
전북	익산시	사적	익산 미륵사지	탐방로 조성(둘레길 조성 및 수목정비 1차)	350,000	150,000	500,000	
전북	익산시	사적	익산 미륵사지	석축 및 계단 유구 정비	1,101,000	471,857	1,572,857	
전북	익산시	사적	익산 미륵사지	토지매입	700,000	300,000	1,000,000	
전북	익산시	사적	익산 미륵사지	디지털 아카이브 구축	140,000	60,000	200,000	
전북	익산시	사적	익산 미륵사지	예초·제초 및 전정	105,000	45,000	150,000	
합계				48건	30,094,000	12,897,428	42,991,428	

**【붙임 3】 2022년도 문화재 재난안전 관리사업(사적분야) 세부내역**

1) 문화재 재난방지시설 구축

(단위 : 천원)

시도	시군구	지정별	문화재명	분야	사업비			비고
					국비	지방비	합계	
충북	보은군	사적	보은 범주사	전기	217,500	217,500	435,000	
충남	예산군	사적	예산 윤봉길 의사 유적	소방	106,477	45,634	152,111	
전북	고창군	사적	고창 무장현 관아와 읍성	소방	42,493	18,211	60,704	
전북	고창군	사적	고창 무장현 관아와 읍성	방법	269,500	115,500	385,000	
전북	고창군	사적	고창 무장현 관아와 읍성	전기	69,000	69,000	138,000	
전북	고창군	사적	고창읍성	방법	214,200	91,800	306,000	
전북	고창군	사적	고창읍성	전기	45,000	45,000	90,000	
전북	고창군	사적	고창 죽림리 지식묘군	방법	12,600	5,400	18,000	
전북	남원시	사적	남원 실상사	소방	185,500	79,500	265,000	
전북	정읍시	사적	정읍 전봉준 유적	소방	14,000	6,000	20,000	
전남	구례군	사적	구례 화엄사	전기 (사전설계)	10,000	10,000	20,000	
전남	순천시	사적	순천 송광사	소방 (사전설계)	14,000	6,000	20,000	
전남	순천시	사적	순천 낙안읍성	전기 (사전설계)	15,000	15,000	30,000	
전남	순천시	사적	순천 낙안읍성	ICT	320,000	320,000	640,000	
전남	여수시	사적	여수 석보	전기 (사전설계)	15,000	15,000	30,000	
전남	해남군	사적	해남 해남윤씨 녹우당 일원	소방	105,000	45,000	150,000	
전남	해남군	사적	해남 해남윤씨 녹우당 일원	방법	70,000	30,000	100,000	
전남	해남군	사적	해남 대흥사	방법	259,000	111,000	370,000	
전남	해남군	사적	해남 대흥사	전기	300,000	300,000	600,000	
전남	화순군	사적	화순 쌍산 향일의병 유적	소방	56,000	24,000	80,000	
경남	거제시	사적	거제현 관아	방법	28,700	12,300	41,000	
경남	김해시	사적	김해 구지봉	전기 (사전설계)	10,000	10,000	20,000	
경남	김해시	사적	김해 봉황동 유적	전기 (사전설계)	10,000	10,000	20,000	
제주		사적	제주 향과두리 향몽 유적	방법 (사전설계)	7,000	3,000	10,000	
제주		사적	제주 삼성혈	방법	147,000	63,000	210,000	
합계				25건	2,542,970	1,667,845	4,210,815	

2) 문화재 방재IoT시스템 구축

(단위 : 천원)

시도	시군구	지정별	문화재명	분야	사업비			비고
					국비	지방비	합계	
경기	고양시	사적	구미 황상동 고분군	IoT	56,000	24,000	80,000	
합계				1건	56,000	24,000	80,000	

【붙임 4】 2022년도 세계유산 보존관리사업(사적분야) 세부내역

(단위 : 천원)

시도	소재지	지정별	문화재명	사업내용	사업비			비고
					국비	지방비	합계	
경기	수원시	사적	수원 화성	토지 등 매입	8,529,330	3,655,430	12,184,760	
경기	수원시	사적	수원 화성	여장 및 사고석 해체 보수	36,400	15,600	52,000	
경기	수원시	사적	수원 화성	발굴조사	420,000	180,000	600,000	
경기	수원시	사적	수원 화성행궁	우화관, 별주, 낙남헌, 후원권역 등 복원정비	5,418,000	2,322,000	7,740,000	
경기	수원시	사적	수원 화성	서노대~북서포루등 정밀실측조사	350,000	150,000	500,000	
경기	광주시	사적	남한산성	2,3남옹성 보수공사	350,000	150,000	500,000	
경기	광주시	사적	남한산성	탐방로 정비사업	140,000	60,000	200,000	
경기	광주시	사적	남한산성	여장(수어장대~북문) 보수공사 설계	63,000	27,000	90,000	
경기	광주시	사적	남한산성	여장(영춘정~수어장대)보수공사	259,000	111,000	370,000	
경기	광주시	사적	남한산성	봉암성 및 암문)보수 정비 공사	1,890,000	810,000	2,700,000	
경기	광주시	사적	남한산성	성곽주변 식생 정비사업	175,000	75,000	250,000	
경북	경주시	사적	경주 불국사	급수시설개선	140,000	60,000	200,000	
전북	고창군	사적	고창 죽림리 지석묘군	잡목폐기물처리, 잔디 식재	47,600	20,400	68,000	
전북	고창군	사적	고창 죽림리 지석묘군	담장, 배수로 설치 등	168,000	72,000	240,000	
전북	고창군	사적	고창 죽림리 지석묘군	보존처리, 풍화상태 조사	245,000	105,000	350,000	
전북	고창군	사적	고창 죽림리 지석묘군	시굴조사	117,600	50,400	168,000	
전북	고창군	사적	고창 죽림리 지석묘군	지석묘군 정밀실측	459,900	197,100	657,000	
전북	고창군	사적	고창 죽림리 지석묘군	토지매입	22,400	9,600	32,000	
전남	화순군	사적	화순 효산리와 대신리 지석묘군	움집 31개동 갈대 이영 잇기	210,000	90,000	300,000	
충북	보은군	사적	보은 법주사	응향각 지붕보수 공사	37,800	16,200	54,000	
충북	보은군	사적	보은 법주사	흰개미 제어기설치, 모니터링, 방부방충처리 사업	18,200	18,200	36,400	
충북	보은군	사적	보은 법주사	미륵전보수공사설계비	305,000	130,720	435,720	
전남	해남군	사적	해남 대흥사	호국대전 건립(3차)	718,200	307,800	1,026,000	
전남	순천시	사적	순천 선암사	응진당 협문 해체보수	31,500	13,500	45,000	
대구	달성군	사적	달성 도동서원	곡간채 보수, 고직사 및 곡간채 주변정비	121,580	52,105	173,685	
충남	논산시	사적	논산 돈암서원	조경 정비	140,000	60,000	200,000	
경북	안동시	사적	안동 도산서원	주변정비사업	53,200	22,800	76,000	
경북	경주시	사적	경주 옥산서원	경역 정비(황토포장, 잔디식재, 훼손설치 등	42,000	18,000	60,000	

시도	소재지	지정별	문화재명	사업내용	사업비			비고
					국비	지방비	합계	
경북	경주시	사적	경주 옥산서원	화장실 개축, 공간채 전면해체보수 공간채기단설치등	220,120	94,337	314,457	
경남	함양군	사적	함양 남계서원	개선충방제 및 수목정 비사업	66,500	28,500	95,000	
합계					20,795,330	8,922,692	29,718,022	

【 검토사항 】

안건번호 사적 2022-01-020

1. 대구 경상감영지 사적 추가지정 검토

가. 제안사항

대구광역시 중구 소재 「대구 경상감영지」의 국가지정문화재(사적) 추가지정 신청사항을 부의하오니 검토하여 주시기 바랍니다.

나. 제안사유

- 대구 경상감영지의 국가지정문화재(사적) 추가지정 가치 등에 대해 검토하고자 함

다. 주요내용

- (1) 신청인 : ○○○
- (2) 대상문화재명 : 대구 경상감영지(사적 / 2017.04.26. 지정)
  - 소재지 : 대구시 중구 경상감영길 99(포정동, 감영공원)
- (3) 지정 범위 : 문화재구역 2필지 3,084.1㎡, 보호구역 7필지 1,262.1㎡ (붙임 지정 면적조서 참조)

구분	현 문화재구역		확대신청구역		추가지정 후 구역	
지정구역	3필지	14,678.7㎡	2필지	3,084.1㎡	5필지	17,762.8㎡
보호구역	-	-	7필지	1,262.1㎡	7필지	1,262.1㎡
계	3필지	14,678.7㎡	9필지	4346.2㎡	12필지	19,024.9㎡

(4) 신청사유

- 구)병무청 부지 일대는 1601년(선조34) 대구에 설치된 경상감영의 정문인 포정문(관풍루) 등 진입공간 및 업무지원공간으로 추정되는 원형지임
- 구)병무청 부지 정밀발굴조사 결과 공해도 및 사진에 기록된 관풍루, 중삼문 건물유구와 부속건물인 도훈청, 군뢰청 등과 관련된 하부시설이 확인되고, 인접한 동·남쪽 부지 또한 포정문 진입로 및 순령수청, 취고수청 등 감영주요시설이 배치되었던 곳임.

## 라. 참고사항

### (1) 사적 추가지정 추진경과

- ‘대구 경상감영지’ 국가지정문화재(사적) 지정(2017.4.26.)
- 대구광역시 문화재위원회 심의(2020.12.16. ): 사적 추가지정 신청 가결
- 사적 추가지정 신청서 제출(대구광역시→문화재청 : 2020.12.21.)
- 문화재청 관계전문가 현지조사(2021.9.29.)
- 사적 추가지정 신청자료 보완요청(문화재청→대구광역시 : 2021.10.1..)
  - ※ 문화재 보존정비·활용 계획 보완 : 향후 정비시 고려사항인, 선화당과 문지사이의 도로문제, 문지의 레벨 문제, 연접건물과 복원시 경계문제, 군영 건물지 정비 방향 등 자료 추가
- 자료보완제출(대구광역시→문화재청 : 2021.12.10..)

### (2) 현지조사의견('21.09.29./문화재위원 ○○○, ○○○, ○○○, 전문위원 ○○○)

- 본 건물은 대구 경상감영지의 남측 정문에 고지도에서 확인된 관풍루와 중삼문지를 발굴하고 고증·연구하여 그 터를 경상감영지에 추가하고자 하는 것임.
- 발굴조사 결과, 중문지의 적심과 박석, 관풍루의 적심, 그리고 군영 관련 건물지가 일부 발굴되어 경상감영지의 상징적 정문의 실체를 확인 할 수 있었음. 따라서 사적으로 추가지정하여 보존·관리함이 타당하다고 사료 됨.
- 그러나, 현재의 현황에 있어 정비에 고려되어야 하는 점이 있어 향후 이를 고려한 정비가 되었으면 함.
  - 선화당과 문지사이의 도로 문제, 문지의 레벨문제, 연접건물과 복원시 경계문제, 군영 건물지 정비 방향 등에는 만전을 기할 필요가 있음.

## 마. 의결사항

- 원안가결
- 의결정족사항 : 출석 10명 / 원안가결 10명



## 대구 경상감영지(大邱 慶尙監營址) 사적 추가 지정 조사보고서

### □ 조사일 및 조사자

- 조사일자 : 2021.09.29.(수)
- 조사자 : 문화재위원 ○○○·○○○·○○○, 문화재전문위원 ○○○

### 1. 문화재 종류

- 사적

### 2. 문화재 명칭

- 문화재명 : 대구 경상감영지(大邱 慶尙監營址)의 남측 경상감영의 정문인 관풍루지(추정)와 중문인 중삼문지, 중삼문에서 선화당으로 이어지는 보도(步道), 부속건물인 도훈도청지(추정) 관련 석렬과 군뢰청지(추정) 관련 건물지 2기 등 대구 경상감영지와 일체성을 가지는 건물지 등이 확인되어 “대구 경상감영지(大邱 慶尙監營址)”가 적절한 것으로 사료됨.

### 3. 입지 현황 및 역사문화환경

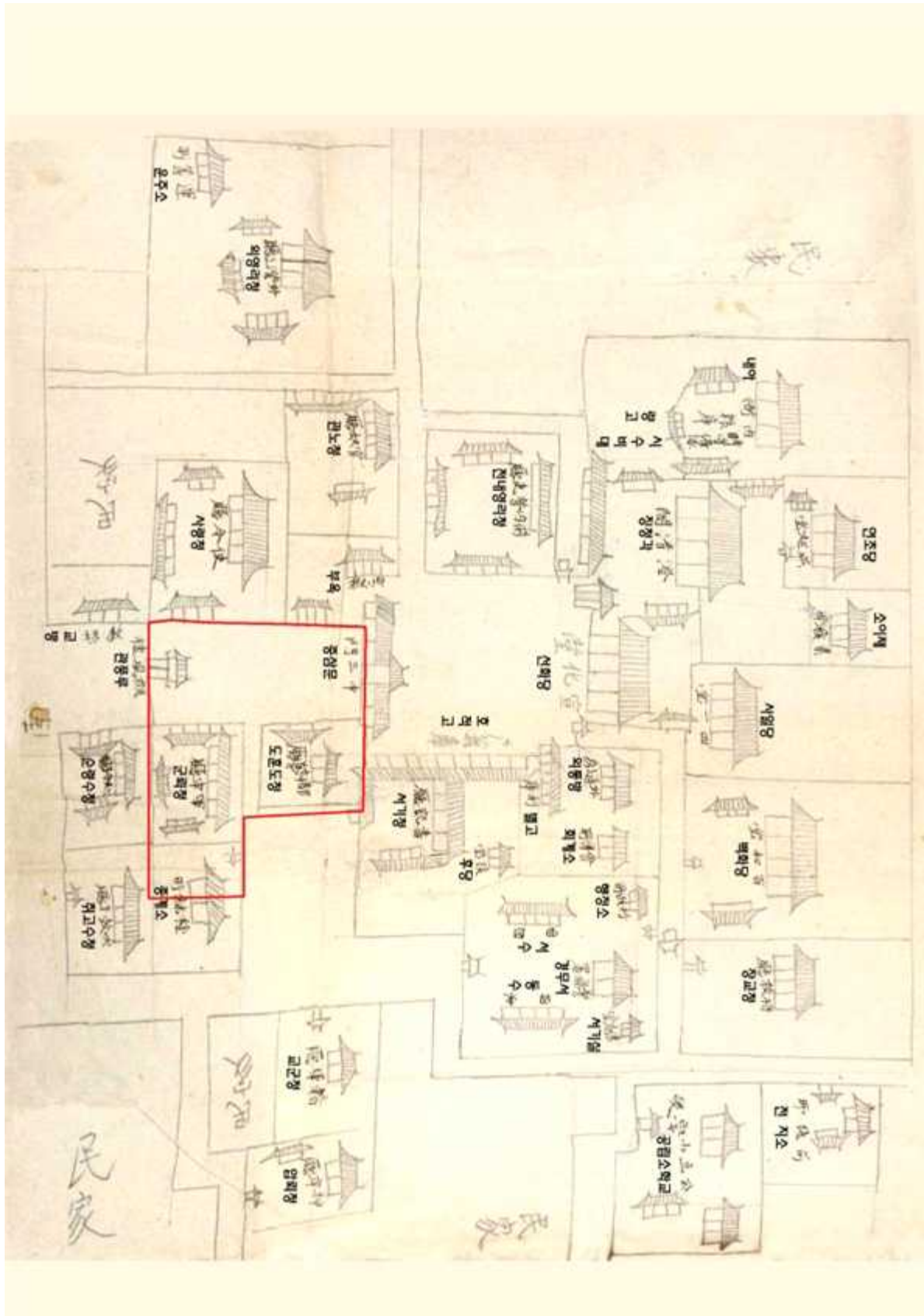
- 대구는 고대부터 달구벌국을 형성하였고, 통일신라시대에는 신라의 도읍을 경주에서 달구벌로 옮기려는 시도가 있었을 만큼 대구는 지정학적으로 중요한 지역이었다. 『세종실록지리지』에 의하면 조선 태종 13년 전국을 8도로 개편하고 경상도 등 각 도에는 감사를 두었다. 경상감영은 조선 개국 초 경주에 있다가 상주로 옮기는 등 임진왜란 때까지 행영체제로 운영되다가, 이후 1601년(선조34) 경상감영이 대구에 정착하게 되면서 영남지역의 행정, 교통, 군사를 통할하는 명실상부한 중심지역이 되었다. 경상감영은 대구 중구 경상감영길 99(포정동 21번지) 일원의 대구 중심지에 위치하며, 감영의 건물과 부지는 1967년까지 경북도청으로 사용되다가 현재는 공원으로 남아있다. 이번에 사적 추가지정 신청지역은 감영공간 가운데 진입공간 및 업무지원공간에 해당하며, 진입공간에 있던 감영의 정문인 관풍루는 일제에 의해 사적 제62호 대구 달성으로 이건되어 현재까지 보존되어 있다.
- 사적 제538호 대구 경상감영지 일대는 선화당과 징청각을 중심으로 현재 경상감영 공원으로 정비되어 있다. 이번 사적 추가지정 신청지역은 경상감영의 정문인 관풍루를 비롯한 감영의 진입공간 및 업무지원공간으로 구 대구경북지방병무청 건물을 철거하고 정밀발굴조사를 실시하였다. 그 결과 경상감영의 관풍루, 중삼문 및 도훈도청, 군뢰청 등이 위치하였던 유구가 확인됨에 따라 경상감영 전체 영역에 대한 역사성 확보 및 보호를 위해 추가적인 정비계획 수립이 필요하다.

- 조사명칭 : 대구 전동(23-2번지 일원) 경상감영지 주변부지 내 발굴(시굴)조사
- 조사위치 : 대구광역시 중구 중구 전동 23-2번지 일원
- 조사면적 : 2,049m<sup>2</sup>
- 조사기간 : 2017.9.13 ~ 2017.10.12.
- 조사기관 : (재)삼한문화재연구원
- 조사의뢰기관 : 대구광역시 중구청
- 조사단 구성
  - 조사 단장 : 김구균(삼한문화재연구원 원장)
  - 책임조사원 : 양하석(삼한문화재연구원 부원장)
  - 조 사 원 : 남승우(삼한문화재연구원 조사팀장)
  - 준 조 사 원 : 윤연석/이현신(삼한문화재연구원 조사원)
  - 보 조 원 : 서은경(삼한문화재연구원 조사원)

◆ 조사결과 : 다수의 트렌치에서 석렬, 건물지와 담장지, 석심 등이 확인되었다. 이번 조사에서 확인된 유구들은 1907년 제작된 감영 공해도에 기록된 도훈도청 및 군뢰청의 담장지 및 부속건물의 하부유구로 판단된다. 추정초석과 생활면은 1906년 철거이전 관풍루의 출입시설로 추정된다. 현장에서 원형지의 유구가 확인되어 향후 조사지에 대한 전면 발굴조사를 실시하여 경상감영 부속건물의 규모와 성격을 규명할 필요가 있다.

- 조사명칭 : 대구 경상감영지 주변부지(구 대구경북지방병무청) 내 유적 정밀발굴조사
- 조사위치 : 대구광역시 중구 전동 23-2번지 일원
- 조사면적 : 2,416.8m<sup>2</sup>(사업대상지 3,084.1m<sup>2</sup>, 지하층 훼손범위 제외)
- 조사기간 : 2020.4.20 ~ 2020.7.21
- 조사기관 : (재)대동문화재연구원
- 조사의뢰기관 : 대구광역시
- 조사단 구성
  - 조사 단장 : 조영현(대동문화재연구원 원장)
  - 책임조사원 : 김재철(대동문화재연구원 조사연구부장)
  - 조 사 원 : 최재현/백미옥(대동문화재연구원 조사연구실)
  - 준 조 사 원 : 임경우(대동문화재연구원 조사연구실)
  - 보 조 원 : 박지연/이현석(대동문화재연구원 조사연구실)

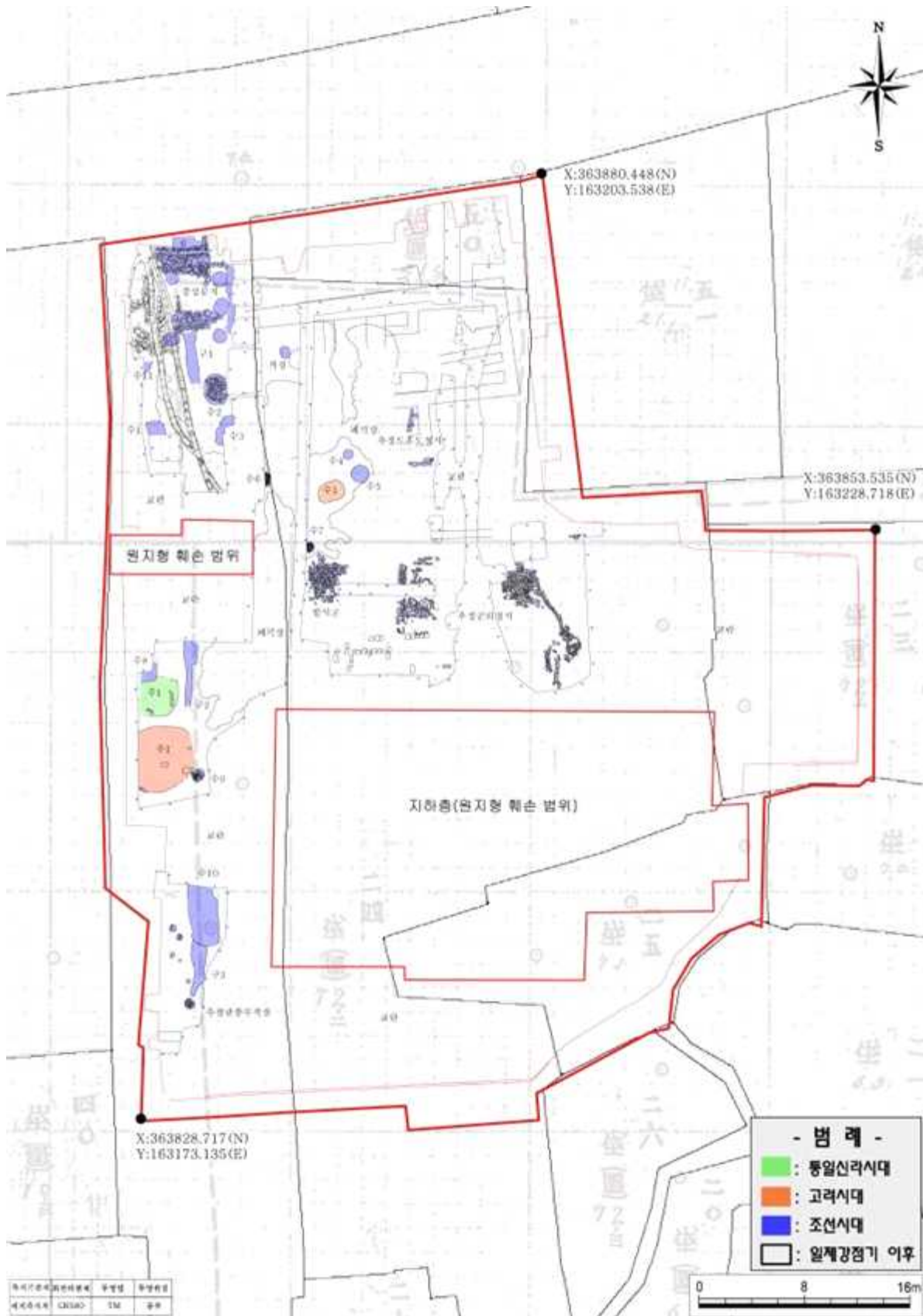
◆ 조사결과 : 경상감영의 주진입도로 공간 내에서 정문인 관풍루지(추정)와 중문인 중삼문지, 중삼문에서 선화당으로 이어지는 보도(步道)가 확인되었고, 감영 부속 건물인 도훈도청지(추정) 관련 석렬과 군뢰청지(추정) 관련 건물지 2기, 석렬 2기, 암거 1기가 확인되었다. 특히 중삼문 배수시설로 확인되는 곳에서 선화당 마당 양측면에 마주보며 나란히 세워져 있던 석인상의 머리부분이 출토되었다. 주진입도로의 위치와 배치양상은 1907년 공해도, 1909년 유리원판사진, 1911년 지적원도 등과 비교할 때 잘 부합된다. 조사된 유구는 일제강점기 일본헌병대, 구 대구경북지방병무청 등으로 활용되면서 유존양상이 양호하진 않지만 추후 경상감영의 배치양상 및 구조를 복원하고 정비하는데 중요한 기초자료가 될 것으로 파악된다.



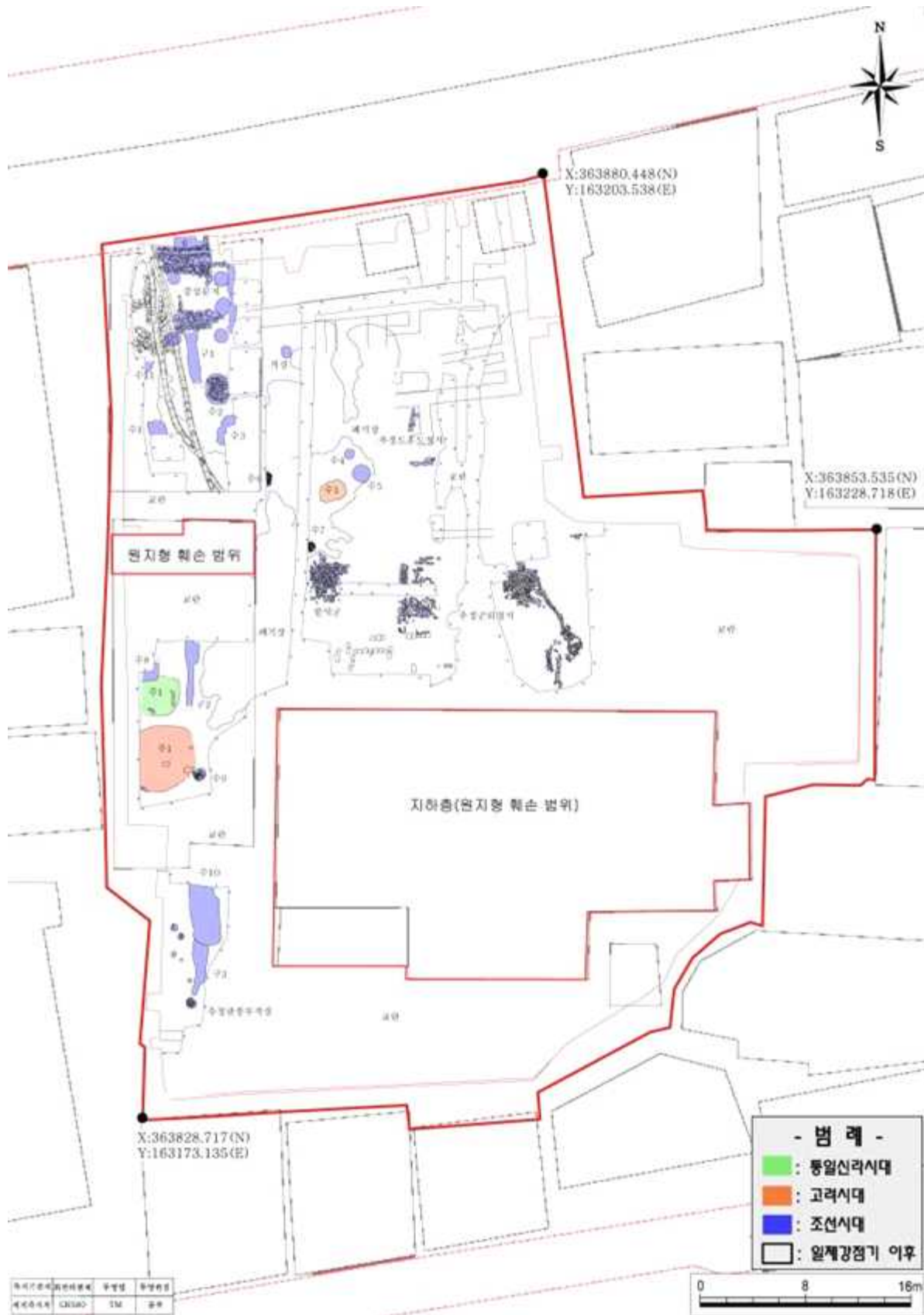
1907년 백남준 작성 경상감영 공해도(□ : 발굴조사 범위)



발굴조사범위 내 시굴트렌치 및 경상감영 부속건물 추정 배치도 (축척 1:500)



1911년 지적원도에서의 발굴조사 범위와 유구 추정 분포도 (축척 1:400)



수치지형도에서의 발굴조사 범위와 유구 분포도 (축척 1:400)



유적 전경Ⅲ (조사완료 직하관) (축척 1:400)




조선시대 경상감영 중삼문지 전경(①직하관, ②남에서)






경상감영 중삼문지와 선화당 사이 보도 전경②1911년 중삼문-한국명소사진첩)



중삼문지 배수로 내 석인상 출토상태②1905년 선화당-대구근대역사관 제공)



추정 관풍루지 전경  
 (①관풍루지 유구확인 전경, ②~④적심 조사과정, ⑤대구 달성토성 내 관풍루)



추정 군뢰청지 전경  
 (①유구확인, ②내부 건물지1호, ③건물지 2호 암거단면, ④내부 건물지 2호)



관풍루 전경 I (①1905년경-가쿠슈인대학 소장, ②1905~1906년경-개인 소장)



관풍루 전경 II (①1905년경-코넬대학도서관 소장, ②1909년-국립중앙박물관 소장)



관풍루 전경Ⅲ  
 (①1910년대-국사편찬위원회 소장, ②1910년대-한국의 명소 사진첩)



중삼문지 전경(①1909년-국립중앙박물관 소장, ②191년경-한국의 명소 사진첩)

## 4. 연혁 유래 및 특징

### ■ 경상감영의 역사

조선 태종 연간 8도 체제가 확립된 후 각도(各道)의 도역(道域)은 19세기 말까지 유지되었다. 그러나 감영의 위치와 감영을 운영하는 방법, 감사의 임기 및 겸임 문제 등에 대해서는 지속적인 논란이 일어나 몇 차례 수정이 이루어 졌음이 나타난다.

조선왕조 개국 초 경상감영은 경주에 위치하였다. 그러나 1408년(태종 8년) 상주로 옮겨지게 된 것으로 추정된다. 1407년(태종 7년) 10월, 평안도 감영의 안주(安州) 이영(移營)을 반대하며 올린 평양부윤 윤목(尹穆)의 상소에서 경상감영이 경주에 있다는 내용과<sup>1)</sup> 1425년(세종 7년) 편찬된 『경상도지리지(慶尙道地理志)』 상주목조에 “태종 8년 경상도 관찰사가 상주목사를 겸했다.”고 기록한 사실을 미루어 보아 1408년부터 상주가 경상도의 감영이 되었음을 알 수 있다.<sup>2)</sup>

한편, 조선전기 경상감영은 몇 차례 좌도(左道)와 우도(右道)로 분도된 적이 있었다. 타도에 비해 면적이 넓고 백성이 많았기 때문이다. 『조선왕조실록』 등을 통해 분도 기록과 그에 따른 행정절차에 대한 기록을 확인할 수 있다. 분도 된 후 기본적인 제반 업무는 분담되었지만, 중요한 업무에 대해서는 양 감사가 수시로 만나 조정 또는 논의해 가며 협조 체제를 유지해 나갔다. 그러나 넓은 경상도를 원활히 다스리기 위해 분도한 것에 비해 오히려 폐단이 많아 다시 합쳐지게 되며<sup>3)</sup> 경상도 분도가 재차 논의되기 시작한 것은 ‘임진왜란’이라는 미증유의 사태가 발생하면서부터이다. 그러나 임진왜란으로 진행된 경상감영의 변천은 분도에 한정된 것은 아니었다. 경상도 일대가 주요 전장지가 되면서 경상감영이 대구부에 정착될 때까지 여러 번 감영의 위치가 옮겨졌던 것이다.

1593년(선조 26년) 10월, 좌·우도를 합칠 때 감영을 성주목의 속현인 팔거현에 설치하였으며, 1595년(선조 28년)에는 다시 좌도와 우도로 분도하였다가 이듬해 합쳐, 감영을 대구부의 달성(達城)에 두게 되었다. 그러나 1597년(선조 30년)에는 정유재란이 발발하여 대구부 달성에 설치되었던 감영이 소진되자 유영(留營)이 다시 폐지되기에 이른다. 전란이 끝나고 복구사업이 진행되면서 경상감영에 대한 조정이 이루어지기 시작하였다. 1599년(선조 32년) 경상도 관찰사 한준겸(韓浚謙)과 체찰사(體察使) 이덕형(李德馨)이 장계를 올려, “성주, 대구는 일도의 중앙이지만 전란의 피해가 회복되지 못하였으니 차라리 안동부에 유영케 해 달라”며 주청하였고, 이로 인해 안동에 감영이 설치되었던 것이다. 그러나 안동은 감영이 설치되기에는 위치상 부적합하다 하여 재차 논의가 이루어졌고, 그 결과 1601년(선조 34년) 경상도의 중앙에 위치한 대구부로 감영이 옮겨지게 되었다. 대구부로의 감영 이전에 대해서는 『경상도읍지』에 아래와 같이 기록되어 있다.

1) 『태종실록』 권14, 7년 10월 기축.

2) 대구광역시 중구, 『경상감영사백년사(慶尙監營四百年史)』, 1998, 102-105쪽.

3) 『중종실록』 권36, 14년 11월 경신.



체찰사 이덕형이 장계하여 본부(本府, 대구부)에 유영(留營)하여 (감사로 하여금) 부사를 겸하게 하고 (부에는) 별도로 판관을 설치할 것과 경산·하양·화원 등 여러 현을 본부에 할속 시키도록 청하였다.<sup>1)</sup>

체찰사 이덕형은 경상감사를 대구부사에 겸임시키고 별도로 판관을 두자고 청하면서 인접한 세 고을의 이속을 요구했던 것이다. 그렇게 이전된 경상감영은 현재 대구광역시 중구 포정동 소재 경상감영공원 자리에 설치된 것으로 생각되며, 1895년(고종 32년) 지방제도 개편이 이루어질 때까지 대구부에 존속되었다.

1601년 감영이 설치된 시점은 1601년 1월 오운(吳漣)을 대구부사에 제수한다는 기록<sup>2)</sup>으로 보아 이때는 아직 대구부에 감영이 설치되지 않았던 것으로 생각된다. 또한 손처눌의 『모당일기』에 의하면 경상감영이 1601년 5월 24일(음력)에 설치된 것으로 추정할 수 있는 부분이 있어 주목된다.<sup>3)</sup> 내용은 아래와 같이 기록되어 있다.

1601년 5월 24일(음력) : 맑고 무더움. 제광정(霽光亭)에서 두 아저씨와 대화를 하였다. 저녁에 (집으로) 돌아와서 감사(監司)가 부사(府使)를 겸하고 판관(判官)이 새로 신설되었다는 소식(기별)을 들었다.(慕堂日記 一 / (五月)二十四日 / 淸熱。持網。往希魯家。話霽光亭二叔氏。夕還。聞監司兼府使新立判官之奇)<sup>4)</sup>

같은 해 6월 사간원이 올린 상계(上啓)<sup>5)</sup>에서도 경상감사가 대구도호부사를 겸하고 있음을 알 수 있어, 감영이 대구부에 설치된 시기는 대체로 1601년(선조 34년) 2월에서 5월 사이, 모당일기를 참고하면 5월 24일 경으로 볼 수 있다.

1601년부터 1895년까지 경상감영은 대구부에 그대로 존속되었지만, 경상감사의 대구부사 겸임 문제와 판관 설치 문제는 몇 차례 변동이 있었다. 먼저 1669년(현종 10년) 6월, 감영의 법이 복설되어 다시 유영(留營)을 두게 되었으며 경상감사는 대구부사를 겸하고 대구부에는 판관을 따로 두게 되었다. 그러다 1677년(숙종 3년) 유영체가 폐지되었다가 1684년(숙종 10년) 3월, 다시 유영체제로 환원되어 판관이 별도로 두어지게 된다.

한편, 대구부는 감영 유지를 위해 관할 지역 확대가 이루어졌다. 원래 대구부는 1414년(태종 14년) 이래 해안·수성·하빈 세 개 현을 속현(屬縣)으로 거느리고 있었으나 1601년 대구부에 감영이 설치되자 계속해서 외연을 확대해 나가게 되고, 숙종 연간 이후부터는 대구본부(大邱本府), 해안현(解顔縣), 수성현(壽城縣), 하빈현(河濱縣), 화원현, 풍각현에 걸치는 34면 253리를 관할하게 된다.

1) 『경상도읍지』, 「대구부읍지」, 감영. 한편, 『증보문헌비고(增補文獻備考)』에도 이 해(1601년)에 경상감영이 대구부로 옮겨졌다고 기록되어 있다.

2) 『선조실록』 권133, 34년 1월 기사.

3) 구분옥, 2020.6, 「경상감영의 대구 설치과정과 시기」

4) 『모당일기』 (한국국학진흥원 소장)

5) 『선조실록』 권138, 34년 6월 계미.

## ■ 경상감영의 연혁

연 도	내 용
1601년(선조34)  대구 경상감영 설치 [지금의 포정동 현 위치]	1. 『宣祖實錄』 卷138, 34年6月17日(癸未) 대구부는 영남의 큰 고을로 변란을 겪은 후에 탕패가 더욱 심하였고 또 감사의 주영이 있는 곳인데 모든 책응에 관계되는 것이 오로지 관관에게 있습니다. 2. 『大丘邑誌』 建置沿革條 (1768) 관찰사 이덕형이 장계하여 대구부에 유영(留營)하여 (감사로 하여금) 부사를 겸하게 하고 (부에는) 별도로 관관을 설치할 것을 청하였다. 3. 『增補文獻備考』 卷17, 「輿地考」 5 郡縣沿革3 慶尙道條 선조34년에 대구부로 감영을 옮겼다. 4. 『慕堂日記』 一, (五月)二十四日(1601) 맑고 무더움. 제광정에서 두 아저씨와 대화를 하였다. 저녁에 (집으로) 돌아와서 감사(監司)가 부사(府使)를 겸하고 관관(判官)이 새로 신설되었다는 소식(기별)을 들었다. 1. 大丘爲府以嶺南巨邑 經變之後蕩敗尤甚又爲監司駐營之所 凡干策應專在於判官 2. 萬曆辛丑監司兼府使設判官丙申還爲府使戊申設留營兼府使置判官丁巳革罷判官陞府使甲子監司兼府使置判官 3. … 三十四年 移營於大邱府 4. 淸熱。持網。往希魯家。話霽光亭二叔氏。夕還。聞監司兼府使新立判官之奇
1663년(현종4)  관풍루 건립 [관찰사 이상진 부임기간 중]	1. 『大丘邑誌』 宮室條 營舍 (1768) 누(樓)는 내가 지은 것이요, 이름도 내가 붙였다. … 樓는 지난해 가을 완성했다 … 돌아갈 날이 되어서 … 관찰사 이상진은 기문을 쓴다. (李尙眞 부임기간 : 1663.2~1664.8) 1. 樓余建也名余命也 樓於斯而名以此者意有在也…… 樓成於去年秋而迄未有記 今當歸日書其槩于掘句之下 觀察使李尙眞*記
1670년(현종11)  경상감영 1차 화재 [영리청 화재로 문서 전소]	1. 『顯宗實錄』 卷18, 11年3月22日(己卯) 경상감영 영리청에 불이 나서 오래된 문서가 모두 탔다. 2. 『顯宗實錄』 卷18, 11年4月1日(丁亥) 서울의 각사로 하여금 경상도에 왕복한 문서를 베껴서 경상감영에 보내게 하였는데, 이는 감영의 문서가 불타기 때문이다. 3. 『大邱府史』 (1943, p.174) 첫 번째 화재는 관찰사 겸 대구부사 민시중 때로 1670년(현종 11) 3월 22일 감영의 영리청에서부터 불이 나 고문서와 최근까지의 문서, 기록류가 전소하였다. 그 때 문에 경성의 각사에서는 경상도 왕복문서를 베껴 보냈다. 화재의 원인은 감영 소속의 관리가 공금을 횡령하고 문서를 태워 그 증거를 없애려 감영에 불을 질렀던 것 같다. 1. 慶尙監營營吏廳失火 久遠文書,蕩然燒盡 2. 令京各司謄出慶尙道往復文書 送于該道監營 以營中文書燒燼故也 3. その第一は觀察使兼大丘府使閔著重の時代であって、顯宗十一年庚戌三月二十二日監營所屬の營吏廳より出火し、新古の文書・記録類燒盡した。それ故京城の各司は慶尙道往復文書を謄出して送ったのであるが、出火の原因は監營所屬の胥吏輩が公金を横領し、文書を燒いてその證據を消滅せんがために營舎に火を放つたものらしい。
1730년(영조6) 경상감영 2차 화재 [관찰사 조현명 부임기간 중 화재발생 및 중건]	1. 『大丘邑誌』 宣化堂 上樑文 (1768) 관아가 재앙을 입어 다시 짓게 됨에 정당의 제도도 바뀌고 또 외관도 새롭게 하였다. 관찰사 조현명 씀. (趙顯命 부임기간 : 1730.7~1732.10) 2. 『大邱府史』 (1943, p.174) 두 번째 화재는 관찰사 겸 부사 조현명의 부임기간인 1730년(영조 6) 7월에서 1732년(영조 8) 10월 사이로 추측되며 이 때 감영이 전소되어 모두 새롭게 중건하였다. 1. 寢閣延災方有事於興建政堂改制兼以新夫觀瞻… 觀察使 趙顯命 撰

연 도	내 용
	<p>2. 觀察使兼府使趙顯命在職中、即ち英祖六年庚戌七月より同八年十月の間に、營舎全焼し、總て新しく建築した。</p>
<p>1736년(영조12) 대구읍성 축조 [경상감사 민응수의 건의]</p>	<p>1. 『英祖實錄』 卷41, 12年1月22日(丁巳) 경상감사 민응수가 대구성을 쌓도록 청하였는데, 그곳의 지형이 비록 성을 지키기는 어렵다 하더라도 울타리로 막는 장치는 없을 수 없습니다. 조현명도 일찍이 그곳에 성을 쌓는 것이 적당하다고 말하였습니다.</p> <p>2. 《嶺營築城碑》 碑文 1736년(영조 12) 1월 8일 채석을 시작하여 4일 후인 12일에 터를 닦았다. 채성은 4월 25일에 완성되고, 6월 6일에 여첩이 완성되었는데, 네 정문은 홍예 위에 문루형식으로 건축되었다. 성의 둘레는 1591년에 축성되었던 토성보다 길어서 총 2124보, 여첩이 819첩, 성 높이는 서쪽과 남쪽이 18척, 동쪽과 북쪽은 17척 그리고 뒤쪽의 너비가 7보, 높이가 3급이었다.</p> <p>3. 『大丘府邑誌』 城池條 (1832) 부성:처음엔 성지가 없었다. 1736년에 감사 민응수가 대구부는 영남의 요충지로 감영을 설치한 곳이어서 성을 쌓기 시작했다. 둘레 2124보, 높이 24척, 여첩 955개이다. 보루에는 4개의 정문이 있는데 동은 진동문, 서는 달서문, 남은 영남제일관, 북은 공북문이다. 또 동서로 2개의 암문이 있으며, 사적이 남문 밖 축성비에 실려있다.</p> <p>1. 慶尙監司閔應洙請築大丘城,其地形雖難守城 不可無藩籬之阻趙顯命亦嘗言其當築 上可之 2. 正月八日癸卯始伐石 越四日丁未遂開基 四月二十五日體城成 六月初六日女堞畢 四正門則離虹而 樓也兩暗門則居巽而位乾也 周遭則視舊而稍拓之總二千一百二十四步 女墻八百十九堞 城高西南十八尺 東北十七尺後築廣七步 高三級 … 3. 府城 初無城池 當宇丙辰監司閔應洙本府以嶺南要衝之地設監營無保障 聞始石築周二千一百二十四步高二十二尺女堞九百五十五步有四正門東鎮東門西達西門南嶺南第一關北拱北門又有東西二暗門蹟載南門外築城碑</p>
<p>1806년(순조6) 경상감영의 3차 화재 [184칸 전소]</p>	<p>1. 『純祖實錄』 卷9, 6年12月8日(辛巳) 경상감사 윤광안이 이달 초3일에 영사 1백84칸이 소실 당하였다고 장계하였다.</p> <p>2. 『日省錄』 純祖 6年12月8日(辛巳) 경상감사 윤광안의 장계:1806년 12월 3일 책실(비서실)에서 발화하여 징청각 23칸, 선화당 36칸, 여수각 12칸, 내아 36칸, 연초당 13칸, 좌우익랑 36칸, 공고 28칸 합계 184칸이 전소되는 대화재를 입었다. 선화당의 어필현판, 관찰사의 병부, 교서, 인신 및 각 읍진의 병부만을 가지고 나왔으며 다친 사람은 없었다.</p> <p>3. 『大邱府史』 (1943, p.174) 3번째 화재는 관찰사 겸 부사 윤광안 때로서, 1806년(순조 6) 12월 3일 오후 7시~9시 사이에 책실에서 발화된 것이 징청각 23칸, 선화당 36칸, 여수각 12칸, 내아 36칸, 연초당 13칸, 좌우익랑 36칸, 공고 28칸 합계 184칸이 순식간에 전소되었다. 겨우 선화당에 있던 어필 현판, 관찰사의 병부, 교서, 인신 및 각 진의 병부를 들고 나왔을 뿐이었다.</p> <p>1. 慶尙監司尹光顏,以今月初三日營舎被燒一百八十四間啓 2. 慶尙監司 尹光顏以營舎失火形止馳啓: 狀啓以爲臣所住營舎今月初三日戌時失火火起於冊室澄清閣二十三間宣化堂三十六間如水閣十二間內衙三十六間燕超堂十三間左右翼廊三十六間工庫二十八間合一百八十四間一時燒燼而宣化堂所奉御筆懸板臣所佩密兵符教諭書印信各邑鎮兵符僅僅救出人物別無致傷 3. 觀察使兼府使尹光顏の時代であつて、純祖六年丙寅十二月三日戌の時、冊室より火を發し、澄清閣 二十三間・宣化堂三十六間・如水閣十二間・内衙三十六間・燕超堂十三間・左右翼廊三十六間・工庫二十八間、合計一百八十四間を燒燼し、僅かに宣化堂に奉安した御筆懸板・觀察使の兵符・教書・印信及び各鎮の兵符を持出したに過ぎなかつたと云ふ。</p>
<p>1807년(순조7) 경상감영 재건</p>	<p>1. 『慶尙道邑誌』 純祖32年(1832년) 경상도관찰사 겸 부사 윤광안에 의해 대대적으로 중건·복구가 이루어졌다. 선화</p>

연 도	내 용
[현 선화당, 징청각]	<p>당, 징청각 등의 종전 건물 외에도 새로이 징청각 동루(東樓)로 옥령루(玉靈樓)가 생겼고, 도훈도청(道訓導廳) 조장(操場)이 생겼다. 또 중영(中營)에도 사령방(使令房), 군뢰방(軍牢房)이 생겼고 진영(鎭營)에는 소동방(小童房), 사령방(使令房), 군뢰방(軍牢房)이 설치되었다.</p> <p>2. 『日省錄』 純祖 7年11月26日(丁卯)  施嶺營及左水營 監董裨校等賞典: 兵曹啓言慶尙監司 尹光顏狀啓以爲本營衙舍燒燼後一併新建其他公廨各庫亦爲修葺軍器之朽鈍新備改修城堞之頽圯改築修補俱得一新監董策應裨校等宜有褒賞之典請令該曹考例稟處云公廨都榮應軍官折衝尹任圭將校折衝徐有佐軍器監董軍官前郎廳李在臯施以加資公廨監董軍官前中軍金志學前縣監…</p>
1870년(고종7) 대구읍성 대중수 및 공해 각처 보수 256칸	<p>1. 《大丘府修城碑》 碑文  …체성을 더 높이고 확장한 결과 신축 97보, 개축 180보, 보축 1409보, 치첩 신축이 2680보였다. 그리고 문루나 공해를 개축 72칸, 중건 37칸, 중수 517칸, 공해 각처 보수 256칸이었다.</p> <p>1. …體城新築九十七步 改築一百八十步 補築一千四百九步 雉堞新築二千六百八十步門樓公廨新建七十二間 重建三十七間 重修五百十七間 公廨各處修補二百五十六間</p>
1895년(고종32) 1895년 지방관제 개혁으로 대구군으로 개편 1896.7 경상북도 관찰부로 전환	<p>1. 『大丘府邑誌』 邑誌補闕 (1907년)  1895년(개국 504)에 판관을 혁파하고 군수를 두었고 (이해 7월에 경상도 대구, 안동, 진주, 동래에 4도를 두고 각각 관찰사를 둬, 같은 해 9월에 군수 대신에 경상도 參書官을 두었다) 1896년 7월에 다시 군수를 두었다. (안동, 동래 양부를 혁파하고 남북도로 나누어 진주에서 남도를 대구는 북도를 관할하게 함) 1897년 친군남영을 감영에 설치하였고 1898년에는 전보사(電報司) 분국을 낙육재에 설치하고 주사 2원과 위원 1원을 두었다. 1895년에 2원을 감하였다. 1896년 2월에 전국 청사에 도둑이 들어 전 감영 관노청으로 옮겼다. 1898년 5월에 국명을 전보사로 개칭하고 주사 3원을 두었다.</p>
1897년(고종34) 경상감영의 중영이던 제승당을 최초의 대구경찰청사로 사용	<p>1. 『大邱府史』 (1943, II 장 p.125)  최초의 경찰청사는 1897년경 경상감영 중영이었던 제승당에 있었는데, 후에 대구 거류민단 사무소가 되기도 하였다. 1908년 10월 서문로1가 십자로 요소에 청사를 신축하여 개칭하였다.</p> <p>1. …明治三十年頃は慶尙監營中營たる制勝堂であつて、後ら大邱居留民團役所に當てられたることあり、明治四十一年十月、本町十字街要所に廳舎を新築し開廳した。</p>
1906년(고종43) 경상감영 외영리청 터에 대구우체국 신축 (6월)	<p>1. 『大邱一斑』 (1911, 三輪如鐵)  1905년 봄부터 부산우편국 대구출장소가 생겨 八本씨가 소장이 되었다. 1906년 6월 현재의 건물이 지어져 대구우편국이 되었고, 전화를 가설하였다.</p> <p>1. …明治三十八年の春より釜山郵便局大邱出張所と改め、法學士八本辰馬氏所長たりき。明治三十九年六月現在の建築落成するとともに大邱郵便局となり、電話を架設せられ、…</p>
1906년(고종43) 경상감영의 선화당에 대구이사청 설치	<p>1. 各觀察道去來案 (奎17990, 1906)  의정부 훈령 제4호 : 現에 統監府照會를 接호즉 內開 大邱觀察府宣化堂을 我理事廳事務所로 充用호기 爲호야 同府郡守의 承諾을 經호야 相當호 修理를 加호바 新任 觀察使赴任에 當호야 執務上必要로써 還付호 事와 其代用호기 爲호야 澄清閣이나 或 同和堂兩廡舍中貸與호 事는 閣下의 承認과 갓치 本官이 該所駐在我理事官에게 電訓호 후 貴意를 容호야 宣化堂을 返還케 措實호바 其代에 澄清閣을 借用호야 相當호 修繕을 加호에 對호야는 閣下의 異意가 無호므로 認知호오며 且宣化堂修繕호 費用에 關호야는 當該理事官의 明細書到達호를 俟호야 償還호시기를 請求호터이오니 預爲照 亮爲盼等因이기로 茲에 訓令호니 照亮호 후 宣化堂은 還領호고 澄清閣은 借交호미 爲可. (광무10년 10월 22일 의정부참정대신 박제순)</p> <p>2. 『大邱府史』 (1943, p.198)  1906년 8월, 대구 이사청 설치가 공포됨과 동시에 부이사관 오카모토는 5~6인의 직원 및 통역을 거느리고 개청에 앞서 대구로 와 그 준비를 서둘렀다. 청사를 처음에는 감영 내의 일부인 선화당을 빌려 쓰고 9월 15일 대구 이사청 개청식을 성대히</p>

연 도	내 용
	<p>거행하였다.</p> <p>2. …明治三十九年八月、大邱理事廳設置が公布されると同時に副理事官岡本理平は五六人の職員及び通譯を従へて開廳に先立つて來邱し、その準備に當ることとなつた。廳舎は初め監營内の一部宣化堂を借りてこれに當て、…九月十五日、大邱理事廳開廳式は宣化堂に於て盛大に舉行された。</p>
<p>1907년(고종44) 대구읍성 철거 [1906~1907]</p>	<p>1. 慶尙南北道來去案(奎17980, 1906) 대구부의 성벽이 남아 토석이 곳곳에서 붕괴되어 다니는데 방해만 될 뿐 아니라 심히 위험하오니 이 성벽을 철거하고 5칸도로로 넓히면 좌우에 민가가 들어서서 절로 시가를 이루게 될 것인즉 대구시로 주관하게하여 이 사업을 실행하고자 이에 보고하오니 조사해주시기 바랍니다. (광무 10년 10월 경상북도관찰사서리 대구군수 박중양)</p> <p>2. 慶尙南北道來去案(奎17980, 1907) 성벽의 철거에 대한 내부지령 중에서 성벽과 문루를 허는 일을 외지인에게 주려고 청한 조치는 심히 부당하니 결코 허가해서는 안됩니다. 따라서 다른 방침을 연구하여 도로를 개척함으로써 인민의 편의와 도와 군이 공공으로 이용할 수 있는 계획을 해당 도관찰사에게 보고하게 하고 다시 본부에 보고하게 할 것인 바 각 문과 망루를 길이 이용할 것이며 성첩 기지에 도로를 개척할 방침은 차례로 보고 청원할 것이나 토괴는 심히 위험하여 잠시라도 방치할 수 없는 일이라, 서장대부터 서문까지는 토석을 제거하여 교통에 장애됨이 없어야하였으나 서문에서 서소문을 경유하여 망경루까지 이르는 일대의 토벽은 3월 5일부터 시작하여 3주일 내에 토사를 개인의 사용으로 남김없이 철거하겠습니다. 망경루에서 북문을 지나 동장대까지는 이미 평탄지이나 동장대에서 동문 및 동소문을 경유하여 남장대에 이르기까지의 토괴는 아직 철거할 비용이 없을뿐더러 달리 처리할 방도가 없기로, 대구시(28개동) 시민에게 명하여 이전부터 해오던 부역의 예에 따라 시민의 의무로 매일 1개동에 토벽 몇 칸씩을 획정 담당시켜 철거하게 함이 어떠하올지요. 이는 바로 대구시민의 의무적 사업일뿐아니라 대구 시민에게 봄가을로 호포진을 징수치 아니한 까닭에 시민이 스스로 공역에 참여하는 예가 있사옵기에 각 동에 배정한 기록을 첨부하여 이에 보고합니다. (광무 11년 3월 1일 대구군수 박중양)</p> <p>1. 大邱府城堞이 年久하여 土石이 處處崩壞에 但有妨於行路일뿐더러 실즉 위험하운데 此城堞을 撤去할진데 乃城廣可爲五間道路하고 左右에 民戶는 由是而 自然市전을 작하겠압기에 大邱市查照處分하심을 伏望 (光武10年10月 慶尙北道觀察使署理大邱郡守 朴重陽)</p> <p>2. 城壁撤去事 內部指令 內開城壁基址樓門을 請與外人은 是何舉措인지 甚不妥當하니 決不可認許이고 從他方針을 研究하여 道路를 開拓하여 人民에 便宜와 道郡에 公共利用할 計畫을 該道觀察使에게 報明하여 自道로 軌報本部케할事이시온마 各 門과 望樓를 從長利用하며 城堞基址에 道路를 開拓하올 方略은 次第報明請願하오려니와 至於 土塊하야 其所危險은 不可暫時抛置이온대 西將台에서 西門까지 난 土石을 除去하와 交通에 防障은 免하와사오며 西門에서 西小門을 徑하야 望京樓까지 一帶에 土壁은 自三月五日爲始하야 三週日內에 土沙를 一個人에 所用으로 無遺撤去 하겠사오며 望京樓에서 北門을 徑하야 東將台가 지난 旣成坦地이오나 東將台에서 東門及東小門을 徑하야 南將台가 지난 土塊之撤去할 費用이 無할뿐더러 別無措處之方故로 大邱市(28個洞)民에게 命令하야 自前赴役例에 依하야 市民에 義務로 每一個洞에 土壁幾間式을 劃定擔任하야 撤去케하며 如何하올난지 此是大邱市民에 義務的事業일뿐더러 大邱市民에게는 春秋等戶布錢을 徵收치 아니하는 故로 市民은 自前으로 公役에 赴參하는 慣例가 有하옵기에 各洞에 分定한 件記를 粘連하와 茲에 報告함 (光武11年3月1日 大邱郡守 朴重陽)</p>
<p>1908년(순종2) 객사 철거</p>	<p>1. 『奏本』(奎17703, 1908) 토지교환청의서 제177호 大邱裁判所官舎敷地로 因하야 城內 國有財産中 別紙의 圖面 甲乙號土地로써 東門外 人民所有한 官舎豫定地 約壹萬平과 交換하기 위함과 別紙의 理由書를 添付하오며 國</p>

연 도	내 용
	<p>有財産 管理規則 第一條에 의하며 이에 閣議에 提呈事 隆熙二年九月二日</p> <p>2. 『大邱物語』 (1931, 河井朝雄) 달성관을 다른 이름으로 객사라고도 불렀다. …그것을 1908년에 대구거류민단에서 한국정부로부터 무상 교부받아 파괴하려 하였다.</p> <p>3. 『皇城新聞』 (1908.11.21) … 觀察使朴重陽氏가 會民을 向하야 演說하되 時代變遷하엿스니 諸民이 客舍毀撤로 固爭함은 力所不能이라 畢竟暴徒之目을 難免이니 不如退散이라하며 内部에 一次報請도 無하고 民議를 反對함으로 郡民等이 内部에 請願하엿다더라</p>
<p>1908년(순종2) 대구경찰서 신축 이전 [1908.10 현 중부경찰서 자리]</p>	<p>4. 『大邱府史』 (1943, II 장 p.124) 1908년 10월 서문로1가 십자로 요소에 청사를 신축하여 개칭하였다.</p> <p>※ 1895년까지 대구의 경찰사무는 경상감영 내 진영에 소속되어 있었다. 1896년 대구부 경무서를 두고 7곳에 지소를 두게 되었고 최초의 경찰집무소는 경상감영 내의 제승당이었는데 이때 헌병부 징청각 건물을 사용하였다. 이후 1908년 府衙와 선화당 사이(현 중부경찰서 자리)에 신축하여 이듬해 6월 이전하였다.(『경상감영사백년사』, 1998, p.403)</p> <p>2. …達城館又の名を客舎と稱し…それを明治四十一年に大邱居留民團が韓國政府から無償交付を受けて破壊に着手した…</p> <p>4. … 明治四十一年十月、本町十字街要所に廳舎を新築し開廳した。</p>
<p>1909년 대구이사청 선화당에서 이전</p>	<p>1. 『大邱府史』 (1943, p.198) 대구이사청이 현 대구부청 위치에 부지 약 5천평을 매입하여 짓고 이곳으로 통하는 도로 부지의 기부를 민단유지들에게 받아 이전한 것은 1909년 12월의 일이다.</p>
<p>1909년 대구읍성 내 십자도로 개설 [개수공사 1910.5~1912.5]</p>	<p>2. 『大邱物語』 (1931, 河井朝雄) 1909년 박중양이 경상북도 관찰사일 때 소위 십자도로의 개통을 보았다.</p> <p>3. 『大邱府史』 (1943, p.206) 1907년 봄 성벽철거 공사가 무사히 완료되었고, 그 자리에 순환도로가 뚫렸다. 그리하여 1909년 박중양이 관찰사일 때 동쪽은 지금의 부청 앞에서부터 서쪽으로 上町(포정동), 本町(서문로)에 이르는 도로와 남쪽은 京町(종로)으로부터, 북쪽은 大和町(대안동)에 이르는 도로가 개통되었다. 이것이 소위 십자도로라고 하는 것이다.</p> <p>1. …大邱理事廳が現大邱府廳の位置に敷地約五千坪を買収し、これに通ずる道路敷地の寄附を民團有志に仰いで移轉したのは明治四十二年十二月のことである…</p> <p>2. …明治四十二年朴重陽氏の慶尙北道觀察使時代に、いはゆる十字道路の開通を見た。</p> <p>3. …明治四十年春城壁撤去工事は無事完了してその跡に輪回道路が開けた。そして明治四十二年朴重陽觀察使時代には、東は今の府廳前から西は上町・本町に至る道路と、南は京町より北は大和町に至る道路とが開通された。これは所謂十字道路と稱せられるものである。</p>
<p>1910년 경상감영 선화당 및 내영리청에 헌병대 본부 및 헌병분대, 분견소 설치 [1910.6]</p>	<p>1. 『大邱府史』 (1943, II 장 p.119) 1910년 6월에는 대구헌병대 본부가 설치되었다. 또한 倭館 헌병대본부 대구분견소도 있어 한일병탄 이전의 대구는 이미 군사도시로써 중요한 위치를 차지하고 있다.</p> <p>2. 『鮮南要覽』 (1912) 挿圖 [대구헌병분대 대구헌병대본부]</p> <p>1. …明治四十三年六月には大邱憲兵隊本部が設けられ、また倭館憲兵分隊大邱分遣所もあって、併合以前わが大邱は既に軍事都市としても主要なる位置を占めてわた。</p> <p>2. [大邱憲兵分隊 大邱憲兵隊本部]</p>
<p>1918년 대구부야(府衙) 자리에 대구본정공립심상소학교 개교 [1918.4.1]</p>	<p>1. 『大邱府史』 (1943, II 장 p.134) 1918년 4월 1일, 본정공립심상소학교 개교와 함께…</p> <p>※ 현 종로초등학교 부지</p> <p>1. …大正七年四月一日、本町公立尋常小學校開校と共に…</p>

연 도	내 용
1920년 관풍루 이축	1. 『最近大邱要覽』(1920, p.92) 언덕의 약간 높은 곳에는 ‘관풍루’가 있는데, 이 누각은 도청 앞에 있었던 유서 깊은 건물로 최근 옮겨온 것이다. 1. …大丘の北方小高き處觀風樓樹てり、樓もと、道廳前に在りし由諸ある建物たりしを最近移築せるものに係る…
1920년대 이후 경상북도청으로 이용	1. 『지방청영선관계』(1931) 挿圖 「경상북도청사 증축예산신청서」, 경상북도산림과(구. 선화당)증축평면도, 국가기록원 소장 ※ 선화당은 경상북도 산림과, 정청각은 농무과로 이용됨
1966년 경상북도청 이전	1966.4.1 현 산격동 도청부지로 이전
1970년 중앙공원(현 경상 감영공원) 개원	대구광역시, 1996.3, 『중앙공원조성기본계획』 1970.10.26 개원
1972년 선화당, 정청각 문 화재 지정	1972.12.29 경상북도유형문화재 제1호 지정 → 1982.3.4 대구시유형문화재 제1,2호 지정(대구직할시 승격)
1975년 관풍루 문화재 지 정	1975.2.5 경상북도문화재자료 제3호 지정 → 1982.3.4 대구시문화재자료 제3호 지정(대구직할시 승격)
1997년 경상감영공원으로 명칭 변경	대구일보(1997.10.11) 담장철거 등 새단장, 97.10.13 준공식 개최
2017년 4월 26일 대구 경상감영지 사적 지정	대구광역시 포정동 21 외 3필지 14,678.7㎡

## ■ 경상감영의 공간구성과 건축

경상감영은 1601년 감영처로 고정되어 경술국치 때까지 세 차례의 화재를 겪으면서 규모의 변화가 이루어져왔는데, 전체적인 틀은 1807년에 이루어 졌으며 1874년에 공해들을 수리 또는 중건한 것이 감영의 최종적인 모습이라 할 수 있다. 이러한 경상감영의 시설들을 파악하고 배치상태를 복원하여 공간구성을 살펴 본 결과 아래와 같다.

### (1) 대구읍치의 공해

대구부의 관아는 크게 경상감영, 객사, 대구부아 및 진영으로 이루어져 있다. 감영은 읍성 동북쪽에 있고, 감영의 서북쪽 담 모퉁이에 객사가 있으며, 부아는 감영의 서쪽에 길을 사이에 두고 위치하고 있다. 중영은 감영의 동쪽에 위치하여 일곽을 이루고 있으며, 관풍루 동남쪽에 진영을 설치하였다.

대구의 도시 형성은 조선 초기에 형성된 도시구조 위에 감영이 설치되고, 1736년 대구읍성이 축조됨으로서 일반적인 성곽 도시의 모양과 다른 양상으로 도시 구조가 이루어진 것으로 판단된다. 즉 평지에 조성된 읍치임에도 불구하고 중요 관아에서 간선도로가 4대문과 직접적으로 연결되지 않고, 서문과 남문의 도로는 명확하게 연결되지만 감영과 진영이 위치한 동쪽부분의 도로는 4대문과 직접적으로 연결되어

있지 못하고 있다. 이는 성곽이 없이 중요 관아 건축물이 조성된 이후 성곽이 조성됨으로 타 읍치의 시가지와 다른 공간구조가 이루어 졌던 것으로 보인다.

일제침략이 본격화 되면서 대구읍성은 효율성과 근대화라는 명목 하에 1907년 완전히 파괴되었고 이듬해 경상감영의 객사 및 주요 건물마저 파괴되어 전통적 대구도심의 형태적 구심이 사라지는 결과를 초래하였다. 또한 박중양이 감찰사로 있던 1909년부터 읍성 내 십자로를 개통하는 등의 과정을 거치면서 대구읍성 내의 기본적인 전통 도심구조는 거의 대부분 손상되었으며 일본인 성내 침투는 가속화되기 시작하였다.



읍성 내 주요 행정기관 위치 추정도



읍성 내 관아의 추정 위치 및 가로망(1903)

## ■ 경상감영의 주요 시설과 변화

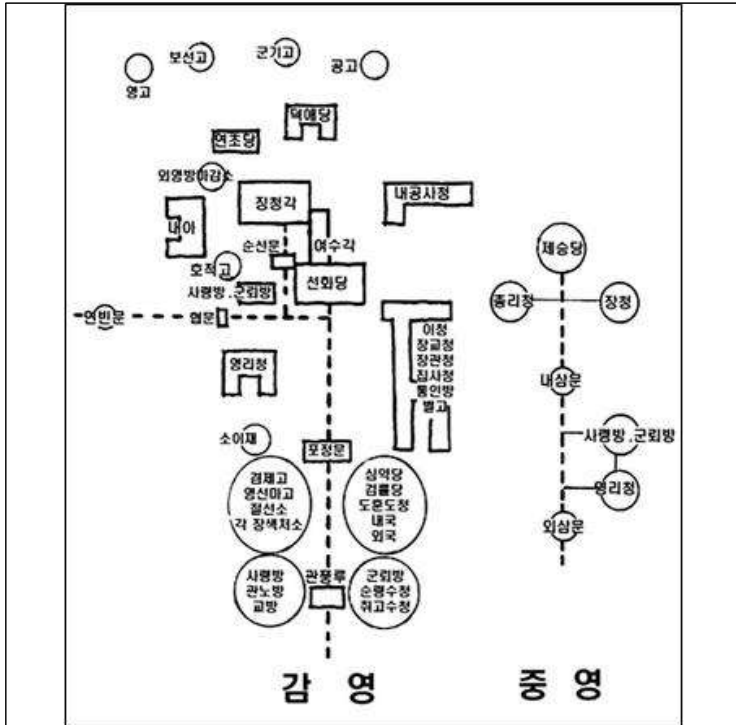
### (1) 경상감영의 시설

영조 36년(1760)에 편찬된 『여지도서』는 경상감영의 시설에 대한 최초의 기록이다. 『읍지』는 영조 45년(1769), 순조 32년(1832), 순종 4년(1910)경에 편찬된 것을 참조하였으며, 1769년과 1832년의 읍지는 거의 유사한 내용과 명칭으로 기록되었으나 1832년의 것에서 약간의 시설증가가 이루어졌음을 알 수 있다.

또한 1888년 당시 자인현감이던 오횡목이 경상감영을 돌아보고 감영의 건축물을 기술한 『자인총쇄록』이 있다. 여기에는 각 건물의 명칭 및 위치에 대해 상술하고 있어 대단히 중요한 자료가 되며, 각 건물의 명칭이 다른 사료에서 기술된 일반적인 명칭과는 다른 현지에서 사용되는 편액을 건물 명칭으로 기록하였다는 차이점이 있다.

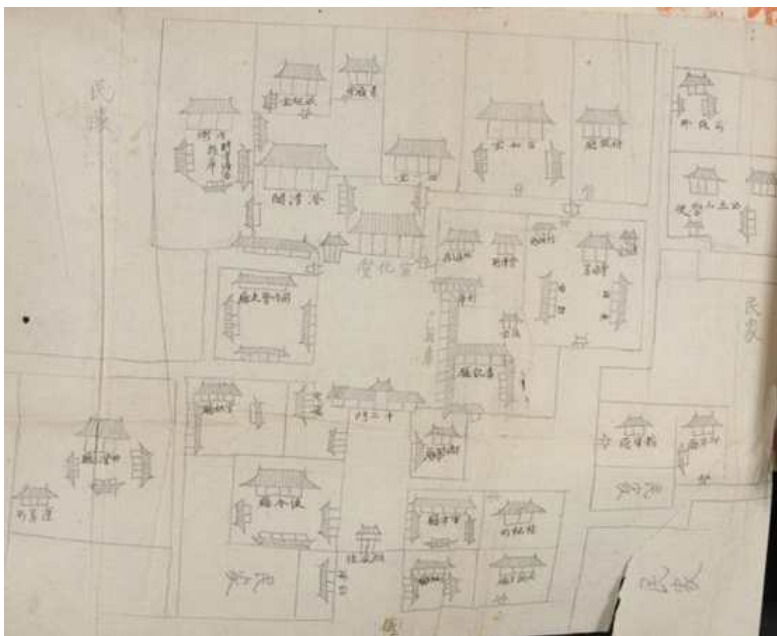
……… 순선문(旬宣門)을 나와 발길을 돌려서 선화당(宣化堂)으로 가니 선화당 정면에 선화당이라 편액하고 선화당 내청(內廳)에 약림당(若臨堂)이라 편액하였다. ……… 모두 28칸이다. 삼문(三門)에는 영남포정아문(嶺南布政衙門)이라 편액하였다. 소리재(素履齋)의 호막(戶幕)에 돌아드니 김찬근(金贊根)이 머물러 접대하여, 잠시 인사하고 지난날 사권 정을 나누었다. 이 소리재는 4칸이고 주련이 있다. 연초당(燕超堂)은 5칸이고 정청각(澄清閣) 뒤에 있다. 또 동쪽으로 가니 백화당(百和堂)이다. 이곳은 막부(幕府)인데 백화당(百和堂), 덕애당(德愛堂), 교남막부(嶠南幕府)라고 편액하였다.………





자인총쇄록에 의한 배치개념도

경상북도 관찰도참서관 백남준(白南竣)이 의정부참정대신(議政府參政大臣) 박제순(朴齊純)에게 보고하는 보고서<sup>1)</sup> 중 1907년 3월 8일 “경상북도관찰부의 각 관청 21 곳의 사용현황에 관한 보고”는 대한제국기의 지방행정체계변화와 일제 침략과정에 따른 지방관아 변모사항을 보여주고 있는데, 많은 건물들에 대한 원래의 명칭이 표기되고 있어 주목된다. 특히 보고서에 첨부된 「공해도(公廩圖)」가 최근 발굴되면서 경상감영 건축물의 이름과 위치가 어느 정도 규명되었다.



백남준(白南竣) 보고서(1907년)에 삽입된 「공해도」

1) 규장각 소장, 『각사등록 근대편』 各觀察使(去來)案5 報告書 第4號(1907.3.8)

일제강점기인 1940년에 편찬된 『교남지(嶠南誌)』와 1943년에 편찬된 『대구부사(大邱府史)』에서도 감영에 대한 기록이 나타나는데 이것은 주로 읍지를 근간으로 서술된 것으로 보인다. 『교남지』에서는 감영의 전체규모와 일부 변용에 대한 기록이 있으며, 『대구부사』에서는 감영의 화재시 소실된 건물과 규모를 기록하였다. 이상의 사료들을 분류·정리하면 아래의 표와 같다.

문헌에 나타난 경상감영 시설의 비교

구분	여지도서 (1760)	읍지 (1768)	1806 화재 당시	읍지 (1832)	자인총쇄록 (1888)	공해도 (1906)	읍지 (1910)	교남지 (1940)	대구달성지
감사	정청	선화당	선화당	선화당 32칸	선화당	선화당 28칸	선화당	선화당	선화당
	업무·주거	징청각	징청각	징청각 23칸	징청각	징청각 33칸	징청각	징청각	징청각
	내아	응향당		내아 36칸	내아	내아			
	부속시설		여수각	여수각 12칸	여수각 옥영루	여수각, 옥영루		여수각 옥영루	
	기타			연초당 13칸		연초당 5칸	연초당	연초당	연초당
문관	도사	유물헌	주홀헌		주홀헌	주홀헌		주홀헌	주홀헌
	심약		심약소		심약당	심약당		심약청	심약당
	검률		검률소		검률당	검률당		검률청	검률당
	비장	덕애당	덕애당	책실	덕애당	백화당	백화당	비장청	덕애당
	도훈도	도훈도청	도훈도청		도훈도청	보안당	도훈도청	도훈도청	도훈도청
부속관원 및 이예직	군관시험소		관덕당		관덕당	고예당		관덕당	
	재가청 군관	재가청	간성당		간성당			병방청	간성당
	집사	기고당	교련당		교련당	교련당	서기청	집사청	교련당
	별장· 천총· 파총	장관청	용일당		용일당	용일당	장관청	용일당	용일당
	별무사	별무사청	공북헌		공북헌			무사청	
	포교							별포청	
	숙직		부료청		부료청	장교청	장교청		부료청
	아전		인리청		인리청	획일당		인리청	인리청
吏隸職	영리		영리청		영리청	주일헌 내공사청 외영방마감소	내영리청 외영리청	영리청	영리청
	호방					소이재 4칸	소이재	소이재	
	통인					영영아연방	외통방, 회계		

구분	여지도서 (1760)	읍지 (1768)	1806 화재 당시	읍지 (1832)	자인총쇄록 (1888)	공해도 (1906)	읍지 (1910)	교남지 (1940)	대구달 성지
						소			
	관노	관노방		관노방	관하방	관노청	관노방	관노방	관노방
	지인	소동방		소동방	소동방		소동방	소동방	소동방
	기생	교방		교방	영영교청	교방	교방	교방	교방
	사령	사령방		사령방	영영장방	사령청	사령방	사령방	사령방
	군뢰	군뢰방		군뢰방	영영군방	군뢰청	군뢰방	군뢰방	군뢰방
	순령수				영영순청	순령수청	순령수방		순령수방
	취고수				취고수청	취고수청	취고수방		취고수방
	기타		좌우익랑 36칸		내국,외국, 배리청	사일당,종계 소,지소,교군 청,압뢰청,운 주소,부옥			
정문		포정문· 관풍루		포정문· 관풍루	포정문· 관풍루		포정문· 관풍루	포정문· 관풍루	관풍루
협문					순선문,연빈 문,연협문,동 협문				
창고			공고 28칸		호적고,보선 고,공고,군기 고,영고	별고,호적고			
중영	중군	응수당		제승당	무용당	경무서 동수 서수 행정소 서기실	제승당	제승당	제승당
	군관	솔청		대솔청	장청				
	도훈도			도훈도 청					
	사령			사령방					
	군뢰			군뢰방					
	기타				총리청				

## (2) 시설의 시기별 변화

경상감영 시설의 변화는 4단계로 구분할 수 있다.

첫째, 1기는 1601년~1670년으로, 경상감영을 대구로 옮기고 나면서 1차 화재 직전까지의 기간이며, 17세기 감영의 직제에 대한 사료가 없어 이 시기 건물의 내용이 나 규모는 전혀 알 수가 없는 실정이다. 대구에 설치되었던 감영은 임란 초기였고 이러한 상황에서 감영이 한동안 폐지되었기 때문에 소박한 건물이었을 것으로 추정된다. 또한 감영의 직제 및 하급직의 수가 조선 후기와 같이 많지 않았던 것으로 그와 관련된 많은 시설들이 적었을 것으로 보인다. 그러나 중군과 비장에 관련된 건물들이 새로 건축되었을 것이며, 중군은 독립된 별도의 집무공간을 가지고 있었다.

둘째, 2기는 1671년~1730년으로 이 시기는 현종 10년(1670) 유영법이 다시 실시되면서 관찰사의 권위가 강화되고 감영의 기구도 확대되나 도사의 기능이 약화된다. 또한 판관은 감사의 보좌관 위치를 확고히 한 반면에 감영과는 독립된 별도의 집무소인 읍야(邑衙)에서 집무하는 형태로 변화를 보인다. 이 당시 경상감영의 형태와 규모는 전혀 알 수 없으나 아직은 매우 소박하게 건립하였던 것으로 보인다.<sup>1)</sup>

셋째, 3기는 1731년~1806년으로, 2차 화재 후 새로 감영을 건설하면서부터 3차 화재까지의 기간이다. 이 시기는 감사의 유영제도가 고정되는 시기(1757~1759년)로 관찰사의 권위가 더욱 강화되고 감영의 기구도 확대되어 많은 건물들이 건축된다. 또한 영조 12년(1736)에 오랫동안 성곽이 없던 상태였던 대구도호부에 석축읍성이 축조되어 성곽을 구비한 감영이 된다. 이 무렵부터 제대로 된 감영의 모습을 갖추게 된다.

이 때 건립된 건물들은 여지도서나 읍지 등에 개략적인 규모가 기록되어 있는데 선화당 32칸, 징청각 23칸, 내야(응향당) 36칸, 여수각 12칸, 연초당 13칸, 심약소, 검률소, 덕애당(책실), 간성당, 부료청, 교련당(기고청), 용일당(장관청), 도훈도청, 공북헌(별무사청), 인리청, 영리청, 관노방, 소동방, 교방, 사령방, 군퇴방 등이 있었으며, 중영에는 제승당(응수당), 솔청 등이 있었던 것으로 기록되고 있다.

넷째, 4기는 1807년~조선말까지로, 3차 화재 후 마지막으로 감영을 재건하면서 감영이 폐쇄되었던 기간을 말한다. 3차 화재 이후 1807년에 새로 건설한 감영의 규모는 이전보다 많은 건물들이 생겨났다. 이것은 조선후기로 오면서 이예직(吏隸職)의 수가 많이 증가하면서 나타나는 현상이다. 이러한 새로운 시설의 증가 이외에도 선화당이 32칸에서 28칸으로 줄었고, 징청각은 23칸에서 33칸으로 늘어나는 등 동일 건물에서의 규모에도 변화가 생기게 된다. 이 시기의 감영이 최종적인 모습으로 추측할 수 있다.

### (3) 경상감영의 배치구성

대구의 감영공간은 크게 진입공간, 업무중심공간, 업무지원공간, 경찰·군사업무공간으로 구분할 수 있다.<sup>2)</sup>

#### 1) 진입공간

조선시대 감영의 진입공간은 포정문(布政門), 중삼문(中三門), 내삼문(內三門)으로 구성되는 삼문구성(三門構成)을 이루고 있는 것이 일반적이다.<sup>3)</sup> 『자인총쇄록』에 의하면 ‘포정문’<sup>4)</sup>과 ‘관풍루’라는 내용이 있으나 ‘중삼문’이라는 용어는 나타나지 않

1) 선화당 상량문(관찰사 조현명 씌, 1730-1732년 부임)에 의하면 “이전의 선화당은 초라하여 위엄이 서지 않았는데 이는 입진 왜란을 당한 초기에 소박하게 건립하였기 때문이다”라고 하였다.

2) 『자인총쇄록』(오형목, 1888)의 설명을 중심으로 서술

3) 최영철, 『조선시대 감영의 직제와 건축적 구성의 상관성에 관한 연구』, 홍익대 박사논문, 1994, 103쪽.

4) 『자인총쇄록』에는 외삼문의 편액은 ‘영남포정사’, ‘관풍루’, ‘영중제곤(嶺中制關)’이라 하였고, 내삼문에 대한 정확한 명칭의 언급은 없다. 그러나 ‘포정문’이라는 명칭이 보이는데 일반적으로 외삼문의 명칭으로 보고 있으나 여기에서는 그렇게 보기에는 힘든 부분들이 있다. 그 이유는 포정문의 규모가 28칸이라 한 점인데 외삼문인 관풍루는 정면 3칸이며, 1905년도의 관풍루 사진에 의하면 내삼문의 부분이 어렴풋이 보이는데 여기에는 내삼문 옆에 문칸채가 좌우로 길게 붙어서 28칸 규모와 비슷하

는다. 또한 1903년과 1917년경에 작성된 대구지도에는 관풍루와 중삼문만 표시되어 있다. 이러한 사실을 미루어 보아 경상감영의 진입공간은 이문(二門) 구성으로 이루어 졌다고 보인다. 그러나 1832년에 간행된 대구 읍지의 그림에 의하면 관풍루 앞에 홍살문을 설치하였던 것으로 보여 이것이 외문의 의미를 가진다면 삼문 구성이라 할 수도 있다. 관풍루와 중삼문 및 선화당은 직선 축으로 이루어져 있었으며, 진입공간의 좌우에는 부속시설들이 줄지어 배치되었다.

## 2) 업무중심공간

업무중심공간의 주요건물은 선화당과 징청각으로 구성되어 있으며, 여기에 부속관원들의 시설들이 배치되어 있다. 선화당은 감영의 중요행사와 업무가 이루어지는 곳인데 진입공간과 직접 연결되어 중삼문을 통해 선화당에 이르게 된다. 감사의 일상 업무가 이루어진 징청각은 선화당의 뒤편에 배치되어 있다. 이 공간은 감사의 업무와 휴식에 관련된 시설이 주된 것으로 진입공간과 더불어 감영의 중심축으로서의 영역을 구성한다.

경상감영의 선화당과 징청각은 담장으로 구획 분리되어 있으면서 누각인 여수각이 있어 이 건물들을 연결하고 있다. 선화당 영역에는 중삼문과 선화당 사이에 해당하는 곳으로 여기에는 영리청, 이청, 장교청, 장관청, 집사청 등 업무와 직접 관련된 부속관원의 시설들이 배치되어 감사의 적극적인 업무공간으로 볼 수 있다.

징청각 영역에는 징청각 뒤편에 도사의 집무실로 보이는 연초당(燕草堂)과 동쪽으로 가면 비장의 집무공간인 백화당(百和堂)이 있었으며, 내아(內衙)는 징청각의 서쪽에 위치하여 감사의 휴식과 가족들을 배려하였다. 징청각 영역은 감사의 업무가 선화당 영역보다는 소극적인 업무공간으로 보인다. 그러나 감사와 하부실무자를 연결하는 비장청이 이 공간에 위치한 것은 매우 이례적인 것으로, 타도의 경우는 선화당과 삼문 사이에 두는 것이 일반적인데 경상감영의 경우는 타도와 차별성이 뚜렷하다.

이외에도 많은 창고들이 징청각 주변에 배치되었는데, 징청각 안마당 서쪽에는 호적고(戶籍庫)가 있는데, 호적고는 창고시설 중에서 가장 중요한 곳으로 인식되어 정청(政廳) 영역에 인접되거나 정청 영역 내에 배치되는 창고시설로 전국 감영에도 공통된 배치를 보이고 있다. 보선고(補膳庫)는 징청각 서쪽, 공고(工庫), 지소(紙所)는 징청각 동쪽, 군기고(軍器庫)는 징청각 뒤에 두었는데, 이는 징청각 영역 내인지 담장 밖인지 자세한 언급이 없다. 말단 보좌역인 통인방(嶺營亞椽堂)은 업무의 성격상 선화당 영역에 두었다. 정청영역은 감사의 공간으로 감사의 업무, 휴식 및 업무와 직접 관련된 관원들의 시설로 구성되어 있으며 선화당 영역은 감사의 적극적 업무공간, 징청각 영역은 소극적 업무공간으로 구분되었음을 알 수 있다.

## 3) 업무지원공간

---

게 보인다. 또한 『자인총쇄록』의 설명과 1903년도 지도에 나타난 배치도와 대조해보면 포정문이 내삼문일 때 설명이 일치하게 된다.

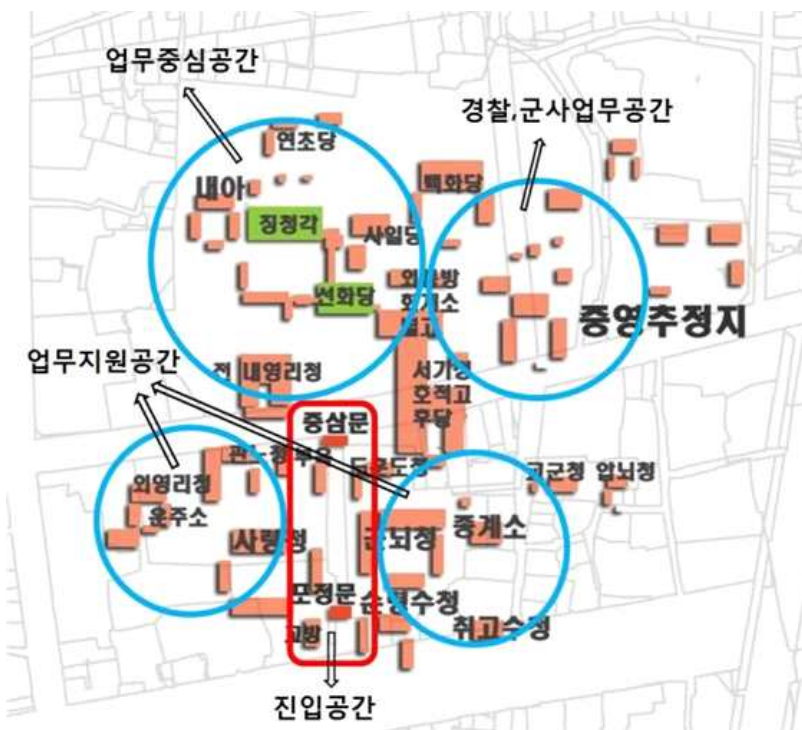
업무지원공간은 주로 하부실무자 및 말단 보좌역 등의 이예직(吏隸織)의 시설들로 구성되어 있는데, 이들 영역은 대체로 관풍루와 중삼문 사이의 좌·우에 배치시키고 있다. 하부실무자를 보좌하는 말단 보좌역의 시설에는 통인방, 사령방, 관노방, 교방, 순령수청, 취고수청, 배리청, 각 장색(匠色) 처소 등이 있다. 사령방, 관노방, 교방, 순령수청, 취고수청은 나란히 관풍루 동쪽에 있으며, 내국, 외국, 배리청, 절선소, 각 장색 처소도 관풍루 내외에 배치되어 있다.

그러나 부속관원인 심약(審藥)과 검률(檢律)의 집무시설이 이 공간에 배치된 것이 특이한데 이것은 감사의 주요 업무와 직접 관련이 적었던 것에 기인한 것으로 보인다. 또한 주요한 창고시설들을 선화당과 징청각 주변에 배치시키고 있고 그렇지 못한 것은 관풍루 근처에 배치시키고 있다. 이 공간에 배치된 창고시설들은 검제고, 영선, 고마고, 별고 등이 관풍루 주변에 있다.

4) 경찰·군사업무공간

감영의 업무 중의 하나인 경찰 및 군사업무를 담당하는 자를 중군(中軍)이라 하고, 중군의 집무시설은 하나의 영역을 형성하여 중영(中營)으로 불렸으며 감영 밖에 배치되어 별도의 영역을 형성하고 있다. 이러한 중군은 늦어도 1641년 이전에 전국적으로 설치된 것으로 보인다. 경상감영의 중군도 인조 조에 신설되었다.

경상감영의 중영은 선화당의 동쪽에 별도의 영역을 형성하고 있었다. 여기에 해당하는 중심건물은 제승당(制勝堂)이며, 부속관원시설은 제승당 앞에 있었는데 장청은 중영의 오른쪽에 있고, 총리청은 중영의 서편에 있어 중영의 공간 내에 배치되어 있었다. 하부직인 사령방과 군퇴방은 삼문 밖 북쪽에 있고 영리청은 삼문 밖 남쪽에 있어 신분에 따라 영역을 달리 했다.



경상감영의 배치구성 모식도

## 5. 지정 가치 및 근거기준

### ■ 경상감영의 진입공간

조선시대 감영은 정청인 선화당을 중심으로 정문인 포정문에서 선화당으로 이르는 과정공간과 더불어 감영배치에 있어서 중심축을 구성한다. 특히 이 과정공간은 정문인 중층의 포정문루를 통해 중문(中門), 내문(內門)을 거치는 삼문(三門)구성을 보이며, 담장과 행랑으로 구획되며 문 이외의 시설은 없이 하나의 의식공간을 의도하였다.<sup>1)</sup> 삼문구성의 방식은 궁궐의 구성방식인 삼문삼조(三門三朝)와 관련성이 있다. 관아의 구성에서 정문을 중심으로 한 진입공간과 정청을 중심으로 한 영역의 형성은 공통적인 구성요소였으며 관아의 격에 따라 세부적인 차별성이 나타난다.<sup>2)</sup>

궁궐과 마찬가지로 감영의 진입공간도 직선형과 ㄴ자로 꺾이는 굴절형의 두가지 형식을 보인다. 직선형에 속하는 감영은 양계지방인 평안감영, 함경감영과 17세기 초에 감영처가 정착된 충청감영, 경상감영 4개 처이다. 조선 초부터 2년 솔권부임(率眷赴任)했던 양계지방은 넓은 대지조건을 필요로 하였으므로 감영의 진입방식이 직선형을 기본 형식이었을 것이고, 행영(行營)에서 유영(留營)으로 전환되며 17세기초 건립된 충청·경상감영이 직선형인 것으로 보아 감영의 진입방식에서 직선형이 기본형이었을 것으로 추정된다. 반면에 굴절형에 속하는 감영은 경기감영, 강원감영, 전라감영 3개 처로 모두 조선초부터 감영처가 고정된 지역으로 감영처내에서 감영의 위치는 조선말까지 변화가 없었다. 이는 조선 초부터 감영의 위치가 고정됨에 따라 조선 후기 감영기구의 확대를 수용하기 위한 수정된 방식으로 볼 수 있다.<sup>3)</sup>

경상감영의 경우는 삼조(三朝) 중 외조(外朝)공간으로 감사가 행사 및 접견 등 공적인 일을 하던 선화당이 있고, 치조(治朝)공간으로 감사가 평상시 업무를 보던 징청각이 8도 감영 중 유일하게 남아있다. 경상북도참서관 백남준(白南峻)이 작성한 1907년 3월3일 「경상북도관찰부의 각 관청 20여 곳의 사용현황에 관한 보고」<sup>4)</sup>의 공해도에서 확인되는 경상감영 진입공간은 외삼문인 포정문-중삼문-선화당으로 2문 구조이다. 1909년 말 세키노 타다시(關野貞)가 조선고적조사의 일환으로 경상감영의 건축물을 촬영한 유리건판 사진명으로 ‘경상감영 내삼문’이란 명칭을 사용한 것으로 보아, 중삼문과 내삼문이 구분 없이 같이 사용된 것으로 보인다.

경상감영의 배치축은 포정문과 중삼문, 선화당을 중심으로 직선 축으로 이루어져 있었으며, 진입공간의 좌우에는 부속시설들이 줄지어 배치되었다. 부속관원의 시설들은 선화당, 징청각 영역의 좌우와 진입공간 주위에 두고 있으며, 하부실무자의 영역은 대체로 포정문과 중삼문 사이 좌·우에 배치시키고 있다. 현재 사적 제538호로 지정된 경상감영지는 선화당과 징청각을 중심으로 한 업무중심 공간들로 선화당 좌우에 내

1) 박언근·최영철, 「조선후기 감영시설의 배치구성에 관한 연구」, 대한건축학회논문집 Vol.10 No.4, 1944. 대한건축학회, 87쪽

2) 대구시중구, 1998, 『경상감영사백년사』, 381쪽

3) 박언근·최영철, 앞의 논문, 87-88쪽

4) 규장각 소장 『각사등록 근대편』 各觀察使(去來)案5 報告書 第4號 (1907.3.8)

영리청, 서기청, 별고, 호적고 등이 있었다.

이번 사적 및 보호구역 추가 신청대상지는 현 사적지인 대구 경상감영지 선화당을 중심축으로 하여 포정문(관풍루)-중삼문으로 이어지는 진입로와 그 동편 감영업무지원 시설이 있던 진입공간에 해당한다. 2020년 정밀발굴결과 경상감영의 주진입도로 공간 내에서 정문인 관풍루지(추정)와 중문인 중삼문지, 중삼문에서 선화당으로 이어지는 보도(步道)가 확인되었고, 감영 부속건물인 도훈도청지(추정) 관련 석렬과 군뢰청지(추정) 관련 건물지 2기, 석렬 2기, 암거 1기가 확인되었다. 특히 중삼문 배수시설로 확인되는 곳에서 선화당 마당 양측면에 마주보며 나란히 세워져 있던 석인상의 머리 부분이 출토되었고, 2020년 12월에 대구시가 온전한 석인상 1구를 기증받아 대구근대역사관에 전시중이다.<sup>1)</sup> 주진입도로의 위치와 배치양상은 1907년 공해도, 1909년 유리건판사진, 1911년 지적원도 등과 비교할 때 잘 부합된다. 조사된 유구는 일제강점기 일본헌병대, 구 대구경북지방병무청 등으로 활용되면서 유존양상이 양호하진 않지만 추후 경상감영의 배치양상 및 구조를 복원하고 정비하는데 중요한 기초자료이다.

### ■ 진입공간과 업무지원시설의 역사적 변천

이번 사적추가 신청대상지는 대구 경상감영의 중심축인 진입로와 감영의 정문인 포정문과 중삼문이 있던 곳이다.

대구에 1601년 감영이 설치되면서 현 위치에 감영시설들을 갖춰간 것으로 보인다. 선화당의 정남쪽에 포정문(布政門)을 세우고 그 위에 관풍루를 만들었는데, 관풍루는 『대구읍지(1768)』 궁실조(宮室條) 영사(營舍)의 관풍루 기문(記文)에 의하면 경상도 관찰사 이상진(李尙眞)이 1663년(현종 4) 가을에 완성하였다.<sup>2)</sup> 이후 경상감영의 3번에 화재로 인해 재건이 있었던 것으로 추정된다.

경상감영의 정문인 포정문 위 관풍루에는 대고(大鼓, 큰북)가 달려있었는데 매일 아침 저녁 성문 개폐(開閉) 시와 유사시에 북을 울려서 읍민(邑民)에게 알렸다<sup>3)</sup>고 한다. 또한 관풍루는 당시 폐문루(閉門樓)라고도 불린 것으로 주위에 큰북·종·피리·나팔 등 풍악기구를 준비를 해놓고 매일밤 10시에 폐문, 새벽 5시에 개문하는 풍악을 울렸다고 하는데 이는 오늘날의 사이렌과 같은 것이었다. 따라서 이 풍악소리가 들리면 동서남북 4개의 성문을 개폐하는 의식절차를 엄숙히 행하였다고 한다.<sup>4)</sup> 일본헌병대가 들어오면서 1920년경 달성공원의 현재의 위치로 이전하였으며<sup>5)</sup>, 건물이 노

1) 학교법인구남학원이사장 이재명씨는 석인상 1기를 대구시에 기증했다.(2020.11.9.) 선친께 물려받아 대구보건고등학교 교정에 있던 이 석인상은 지난 8월 관련 제보에 따른 전문가 현장조사에서 경상감영 선화당 사진의 석인상과 동일한 것으로 확인되었으며, 우리나라 관아건축 중에서 유일하게 석인상사진과 실물이 같이 전해지고 있어 중요한 학술 자료로 평가된다.

2) 『大丘邑誌』 宮室條 營舍 (1768) 樓余建也名余命也 樓於斯而名以此者意有在也…… 樓成於去年秋而迄未有記 今當歸日書其槩于掘句之下 觀察使李尙眞\*記 누(樓)는 내가 지은 것이요, 이름도 내가 붙였다. … 樓는 지난해 가을 완성했다 … 돌아갈 날이 되어서 … 관찰사 이상진은 기문을 쓴다. (李尙眞 부임기간 : 1663.2~1664.8)

3) 천주교대구계산동교회, 1952, 『대구천주교회사』, 25쪽

4) 대구시, 1977, 『達句伐』, 201쪽

5) 대구상업회의소, 1920, 『最近大邱要覽』, 92쪽 …大丘の北方小高き處觀風樓樹てり、樓もと、道廳前に在りし由諸ある建物た



후되어 1970년 해체하였다가 1973년 복원하였다. 1975년 경상북도문화재자료로 지정되었다가 1982년 대구시 문화재자료 제3호로 지정되었다.

관풍은 관풍세속(觀風世俗)을 의미한다고 전한다. 세속의 교화(教化)가 제대로 되었는지를 살핀다는 의미이다. 조선국가의 통치는 통상 정령(政令)의 전달과 교화의 실현이라고 한다. 포정(布政)과 짝하는 개념이 교화(教化) 곧 풍화(風化)이다. 관풍루라는 이름을 가진 포정문에 영남포정사(嶺南布政司)라는 현판이 걸린 이유이다.

강원감영에는 관풍헌(觀風軒)[觀風樓]이 있는데 『여지도서』에는 관풍헌, 『旌善叢瑣錄』 등에는 관풍각(觀豐閣)으로 기록되어 있다. 강원감영은 영주관의 별명이었다. 충청감영에는 관풍루라 하였다. 『여지도서』(1760년경)와 『충청감영지』(1790) 모두 관풍루이었다. 위치는 선화당의 북쪽에 해당되는 것이 경상감영과 다르다.<sup>1)</sup>

또한 현 경상감영지 내 입구에는 ‘절도사이하개하마비(節度使以下皆下馬)’가 보존되어 있다. 감영에 있던 하마비 중 유일하게 전해지고 있다. 하마비의 원 위치는 관풍루 밖 오른쪽<sup>2)</sup>, 남쪽으로 30보 정도<sup>3)</sup>에 있었던 것으로 추정된다. 원래 하마비는 궁가나 종묘, 문묘 등의 입구에 세워 놓은 쫓돌인데, 말을 탄 사람은 누구든지 그 앞을 지날 때에 말에서 내리려야 한다는 의미로 경상감영 하마비는 경상감영에 말을 타고 출입하는 사람의 신분을 구별하여 “병마절도사”이하 말에서 내리라는 표지로 세운 것이다. 이 하마비 비신은 연청색 화강암으로 높이 140cm, 폭 40cm, 두께 31cm이며, 개석은 원래 없었고, 제작시기는 불분명하다.

관풍루의 개문행사에 따라 조선후기 경상감영에서 순시기(巡視旗)와 영기(令旗)를 드는 군사인 순령수(巡令手)의 공간인 순령수청과 감영소속 군악수인 취고수(吹鼓手)의 공간인 취고수청이 자연스럽게 관풍루 바로 옆에 배치되었던 것으로 보인다. 중삼문 동편 아래에는 감영의 행정실무 및 사무를 담당하는 도훈도(都訓導)의 업무공간인 도훈도청이, 그 아래에는 죄인을 다루었던 병졸인 군뢰(軍牢)의 공간인 군뢰청이 있었고, 그 옆으로는 1899년 전국13도에 설치된 종두를 시행했던 종계소가 있었다.

백남준 보고서에는 前)도훈도청을 빌려 경무관<sup>4)</sup>의 숙소(宿舎)로 사용하였고, 前)군뢰

---

りを最近移築せるものに係る… 언덕의 약간 높은 곳에는 ‘관풍루’가 있는데, 이 누각은 도청 앞에 있었던 유서 깊은 건물로 최근 옮겨온 것이다.

- 1) 김무진, 2020, 대구시 경상감영사적 추가지정 조사보고서, 3쪽
- 2) 大邱府, 1915, 『大邱民團史』, 79쪽, 城の南門を正門とし題して嶺南第一關と曰ふ。今の京町は門内鐘路なり。右折して樓門外に到れば「節度使以下下馬」の石標有り。當年儀仗の嚴、警蹕の威を憶はしむ。관찰도청은 성내 중앙에 있다. 성의 남문이 정문이고 ‘영남제일관(嶺南第一關)’이라고 한다. 지금의 교마치(京町)는 문 안의 종로이다. **누문 밖 오른쪽으로 가면 「절도사 이하 하마」라는 표석이 있다.** 당시의 엄한 의장(나라의 의식에 쓰이는 무기나 물건)과 경필(입금을 경호하기 위해 통행을 금함)의 위엄을 생각하게 만든다.
- 3) 河井朝雄, 1930, 『大邱物語』, 144쪽 觀風樓から三十歩南に「節度使以下下馬」の石標が建つてゐて、今尙當年儀仗の嚴、警蹕の威を憶はしむるに十分である。정문을 관풍루(觀風樓)라 하였는데 달성공원으로 옮겨 가까스로 보존되고 있다. 위치는 현병대 본부 뒤에 있었다. 지금의 우편국 부속건물과 현병대가 옛날의 정문 통로를 막고 있었다.**관풍루에서 30보 남쪽에 「절도사 이하 하마(節度使以下下馬)」의 표석이 있어서** 지금도 당시의 엄한 의장과 경필의 위엄을 생각나게 하고 있다.
- 4) 1894년 7월 14일 신관제(新官制)의 실시에 따라 좌우 포도청을 폐지하고 서울에 경무청을 설치할 때 관급을 주임관(奏任官)으로 하여 경무관을 두었다. 1894년 8월 6일에 다시 관제의 일부를 고쳐 각 개항장의 감리서에 배치되었던 경찰관을 경무관으로 개칭하여 이를 수도경찰청인 경무청에 소속시키고 각 관찰사의 지휘·감독을 받게 하였다. 그리고 경무관의 인사권을 경무청에서 내무대신의 재가를 얻어 시행토록 하였다. 기타 각 지방 관찰부에도 고급경찰관으로 경무관 1명을 배치하였다.

청, 사령청과 순령수청 3곳은 일본수비대가 점거하였으며, 前)취고수청은 광문사(廣文社)에 빌려주었다고 기록<sup>1)</sup>되어 있어 1907년 당시 감영시설의 변용을 확인할 수 있다.

특히 취고수청은 국채보상운동을 발의한 광문사로 사용되어 국채보상운동의 발상지라 할 수 있다. 1906년 1월 김광제는 대구광문사를 설립하고 동서양서적 번역발간, 경북의 충신, 효자, 열녀 행적을 책으로 발간하고 매월 3회 잡지를 간행하기 위해 인허를 받았다. 대한매일신보(1906. 5. 24) 기사<sup>2)</sup>에 따르면 설립당시 대구광문사는 대구부 서문 밖 달서교 부근에 임시로 설치하였으나, 5월에 경상북도관찰부 앞의 공해로 옮겼는데, 백남준 보고서를 통해 경상감영의 취고수청임을 확인할 수 있다.<sup>3)</sup>

대구광문사 내에는 문회(文會)가 있어 사회문제, 교과과정에 대한 연구저술을 하였는데, 국채보상운동은 이 문회의 이름을 대동광문회로 개칭하는 문제를 논의하는 1907년 1월 29일 특별회에서 제안되었다. 5일후인 1907년 2월 16일 제국신문에 게재되며 전국적으로 국채문제가 알려지고, 1907년 2월 21일 서문시장 내 북후정에서 국채보상운동 취지서를 낭독, 발표함으로써 국채보상운동이 전국적으로 퍼져나가게 되었다.<sup>4)</sup>

또한 진입도로 우측편에 있던 도훈도청과 군뢰청 공간에는 일본헌병대가 들어오게 된다. 대구 헌병대 본부는 1910년 6월 대구 경상감영 선화당 건물에 처음 설치되었고<sup>5)</sup> 헌병분대(憲兵分隊)는 선화당 맞은편, 경상감영 진입로 서편의 사령청 등이 있었던 곳에 위치하고 있다. 『조선교통전도』<sup>6)</sup>와 『조선대구일반』<sup>7)</sup>에 삽입된 대구 지도에서 그 위치를 확인할 수 있다.

---

그러나 1896년(건양 1) 대한제국 관제의 실시로 23부제를 폐지하고 13도제가 채택됨에 따라 각 부에 배치되었던 경무관이 없어졌다가, 1906년(광무 10) 지방경찰관서가 조직되어 각 도 단위로 1개의 경무서가 설치되면서 서장으로 다시 경무관을 두어 모든 경찰업무를 관장케 했다.(다음백과 경무관)

- 1) ...前都訓導廳은 警務官이 宿舎로 借居ᄃᆞᆫ고 前軍牢廳과 使令廳과 巡令手廳合三處는 日本守備隊가 占居ᄃᆞᆫ고 前吹鼓手廳은 廣文社로 借與ᄃᆞᆫ고...
- 2) 達城廣文社를 本府西門外達西橋에 權設ᄃᆞᆫ다니 日前에 觀察府大門前公廨一舍를 修理移設ᄃᆞᆫ고 活鑄機械間을 建築ᄃᆞᆫ여 行將 教課書를 印出ᄃᆞᆫ고 嶺南新報를 刊行ᄃᆞᆫ터인디 道內有志紳士數百人이 本社文會所에 參在ᄃᆞᆫ여 各其意見과 政策國權에 妥當한 方略을 著述ᄃᆞᆫ야 逐日考評ᄃᆞᆫ다더라. (대한매일신보, 1906. 5. 24일자 기사)
- 3) 이진현, 2015, 「1907년2월 대구광문사의 위치에 관한 연구」, 『대구경북연구』 14권1호, 대구경북연구원, 28-29쪽
- 4) 김주야, 2018, 「북후정에 관하여」, 『대구 북후정 복원을 위한 연구보고서』, (사)국채보상운동기념사업회, 4쪽
- 5) 대구부(손필현 역), 2009, 『개화기의 대구부사』 (1943), 181쪽
- 6) 大板每日新聞, 1910.10, 『朝鮮交通全圖』
- 7) 三輪如鐵, 1911, 『朝鮮大邱一斑』



조선교통전도(1910), 대구근대역사관 소장



조선대구일반(1911), 대구근대역사관 소장



『대구지도』(1928, 조선총독부)의 헌병대본부




경상감영 공해도(1907)에서 본 1918년 이후 헌병대 위치 (한글명칭 수정 후 게재)



경상감영 공해도(1907)에서 본 1910년경 헌병대 위치(한글명칭 수정 후 게재)




선화당에 위치했던 대구 헌병대본부 (『경북사진편람』, 1916)



부산일보(1918.04.08) 「대구 헌병대 부지 -기성회로부터 기부」



경상감영 쪽에서 촬영한 일본 헌병대본부(高橋晋次郎, 1924, 『대구대관』, 대구근대역사관 소장)



일본 헌병대 본부 부분사진으로 좌측이 경상감영(高橋晋次郎, 1924, 『대구대관』, 대구근대역사관 소장)

이후 1918년경 중구 전동 23번지(구 대구경북지방병무청) 일대에 위치한 경성육군위수병원(京城陸軍衛戍病院) 대구분원을 이전하고 해당 부지를 기성회로부터 기부 받아 대구 헌병대 부지로 조성할 계획을 세운다.<sup>1)</sup> 이곳은 경상감영 진입로 동편의 군퇴청, 도훈도청 등이 위치했던 곳으로, 부속건물을 모두 훼손하고 이후 새 헌병대 본부 건물이 들어서게 되는데 건물이 지어진 시기는 정확히 알 수 없으나 1924년 『대구대관』의 사진을 통해 볼 때, 1920년을 전후해 지어졌을 것으로 추정된다. 또한 2020년 1월 철거된 구 대구경북지방병무청 ‘다동’ 건물이 1969년 준공된 것을 고려하면 일본 헌병대 건물은 1968년까지 존속하였을 것이다.

### ■ 추가 지정구역의 역사적·문화재적 가치

보존정비의 대상에는 감영의 전체의 기능과 성격, 그 구조와 배치를 총체적으로 파악하는데 절대 필요한 건물과 공간, 관련 시설 일체가 포함되어야 하나 현재 사적지는 선화당, 징청각을 중심으로 한 감사의 업무공간과 그 업무지원공간 일부영역만이 지정되어 있는 상황이다. 조선시대 경상도를 관할하였던 경상감영은 1601년 대구에 정착한 이래로 행정, 외교, 군사, 교육, 사법의 중심 역할을 수행하였다. 일제강점기 이래로 변용을 거쳤지만, 1909년 까지만 하여도 경상감영은 서울을 제외하고 관아 배치와 구조가 유일하게 완비되어 있었다.<sup>2)</sup>

1) 부산일보(1918.04.08) 「대구 헌병대 부지 -기성회로부터 기부」 국립중앙도서관 대한민국 신문아카이브 제공

2) 三輪如鐵, 1911, 『朝鮮大邱一斑』, 79쪽 昨年末関野工学博士一行の調査談を聞くに、大邱諸官衙の構造配置は朝鮮中京城を除きて他になき完備のものなりすと云ふ. 미와 조테츠 저·최범순 역, 2016, 『조선대구일반』, 영남대학교 출판부, 31쪽, 작년 말 세키노(関野) 공학박사 일행이 조사한 바에 따르면 대구는 경성을 제외하고 관아 배치와 구조가 유일하게 완비되어 있다고 한다.

경상감영의 관풍루와 중삼문이 있던 진입공간의 확보는 경상감영의 단순한 시설 복원이 아닌, 일제강점기 일본인들에 의해 훼손된 선화당-중삼문-포정문(관풍루)으로 이어지는 감영 진입축의 복원이다.

일본의 침탈은 기능적으로 이사청을 통한 행정의 장악과 물리적으로 읍성의 훼손로 시작되었다. 1905년 경부선 개통과 함께 대구로 들어온 일본인들은 대구역과 연결될 수 있는 시가지도로 개설을 위해 대구읍성 철거를 추진하였다. 읍성철거의 명목상 이유는 도시의 자유로운 발전을 저해한다는 것이었으나, 실제로는 대구의 상권 및 행정력 장악이 목적이며, 최종적으로는 대구를 일본인 중심의 식민 도시로 개편하는 첫 출발이었다.<sup>1)</sup>

대구읍성 철거는 대구일본인거류민회의 요구를 받아들여 경상도관찰사 서리 겸 대구군수였던 박중양이 1906년 10월 기습적으로 시작하여 1907년 4월까지 성벽철거를 완료하였다.<sup>2)</sup> 그 후속작업으로 1908년 8월 대구재판소관사부지 확보를 핑계로 객사 부지를 교환<sup>3)</sup>하여 십자로로 개설과 사유지로 불하하였고, 1908년 겨울 성벽이 철거된 뒷터를 가로로 만들기 시작해 다음해인 1909년 12월 공사를 마무리하며 동성로, 남성로, 서성로, 북성로로 연결되는 순환도로를 완성하였다. 그것에 이어 동쪽은 지금의 대구시청(구 대구부청) 앞에서부터 서쪽으로 포정동(上町), 서문로(本町)에 이르는 도로와 남쪽은 종로(京町)로부터 북쪽은 대안동(大和町)에 이르는 십자도로가 개통되었다.<sup>4)</sup>

이 십자도로 중 동서도로는 경상감영 한가운데를 가로지르며 감사가 업무를 보던 선화당과 징청각이 있는 업무중심공간과 포정문, 중삼문의 진입공간 좌우로 있던 하급관원들의 영역인 업무지원공간을 물리적으로 분리하여, 감영의 진입축을 단절시켰으며, 일본인들은 통치를 위해 공간적으로 분리된 경상감영의 하부시설들을 헌병대 등으로 점거해 들어갔다.

이처럼 대구의 경상감영지는 식민도시로 전환하는 과정에서 읍성 내 일본인들의 토지와 행정의 점거 형태를 보여주는 살아있는 현장이다. 포정문(관풍루)과 중삼문 진입공간 및 도훈도청, 군뢰청, 순령수청, 취고수청, 종계소 등 업무 지원공간 회복은 포정문(관풍루)-중삼문-선화당으로 이어지는 경상감영의 중심축과 함께 감영의 고유기능과 그 문화를 복원할 수 있는 첫걸음이다. 또한 경상감영의 정문이었으나, 일본 헌병대가 들어서며 1920년 달성공원 북측성벽으로 옮겨진 포정문(관풍루, 시문화재자

1) 김일수, 「한말·일제시기 대구의 도시 성격의 변화」, 『대구 근대의 도시발달과 민족운동의 전개』, 계명사학회·계명대 사학과, 2004, 129-130쪽

39) 규장각소장, 1907, 『慶尙南北道來去案(奎17980)』 광무 11년 3월 1일 대구군수 박중양 보고서

3) 규장각소장, 1908, 『奏本(奎17703)』 토지교환청의서 제177호, 大邱裁判所官舎敷地로 因하여 城內 國有財産中 別紙의 圖面 甲乙號土地로써 東門外 人民所有한 官舎豫定地 약壹萬平과 交換하기 위함과 別紙의 理由書를 添付하오며 國有財産 管理規則 第一條에 의하며 이에 閣議에 提呈事 隆熙二年九月二日

4) 대구부, 1943, 『大邱府史』, 206쪽 …明治四十年春城壁撤去工事は無事完了してその跡に輪回道路が開けた。そして明治四十二年朴重陽觀察使時代には、東は今の府廳前から西は上町・本町に至る道路と、南は京町より北は大和町に至る道路とが開通された。これは所謂十字道路と稱せられるものである。

료 제3호)을 원위치에 회복하고, 훼손된 중삼문을 복원하는 것은 훼손된 경상감영 공간의 역사적 정체성과 원형을 찾아가는 시금석이며 경상감영지의 문화재로서의 가치를 더욱 공고히 할 수 있다.

## 6. 지정 대상 및 범위

지정면적: 문화재구역 2필지 /3,084.1㎡, 보호구역 7필지 /1,262.1㎡ 합계: 9필지/ 4,346.2㎡

### □ 문화재가 토지인 경우(문화재지정구역)

연번	소재지	지번	지목	면적(㎡)	지정면적(㎡)	소유자	
						성명	주소
1	전동	23-2	대	2,450.3	2,450.3		
2	포정동	40-1	대	633.8	633.8		
계				3,084.1㎡	3,084.1㎡		

### □ 문화재가 토지인 경우(문화재보호구역)

연번	소재지	지번	지목	면적(㎡)	지정면적(㎡)	소유자	
						성명	주소
1	전동	20-1	대	179.2	179.2		
2	전동	21-1	대	366.6	366.6		
3	전동	22	대	201.7	201.7		
4	전동	23-1	대	196.0	196.0		
5	전동	24-2	대	79.3	79.3		
6	전동	24-6	대	103.1	103.1		
7	전동	27-1	대	136.2	136.2		
계				1,262.1㎡	1,262.1㎡		



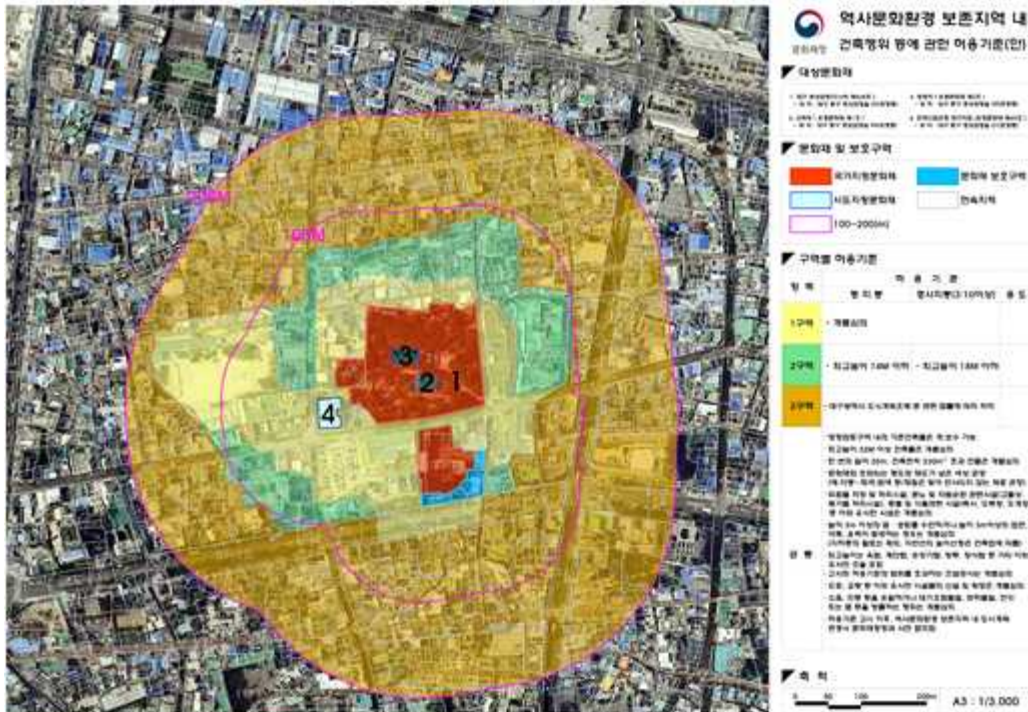
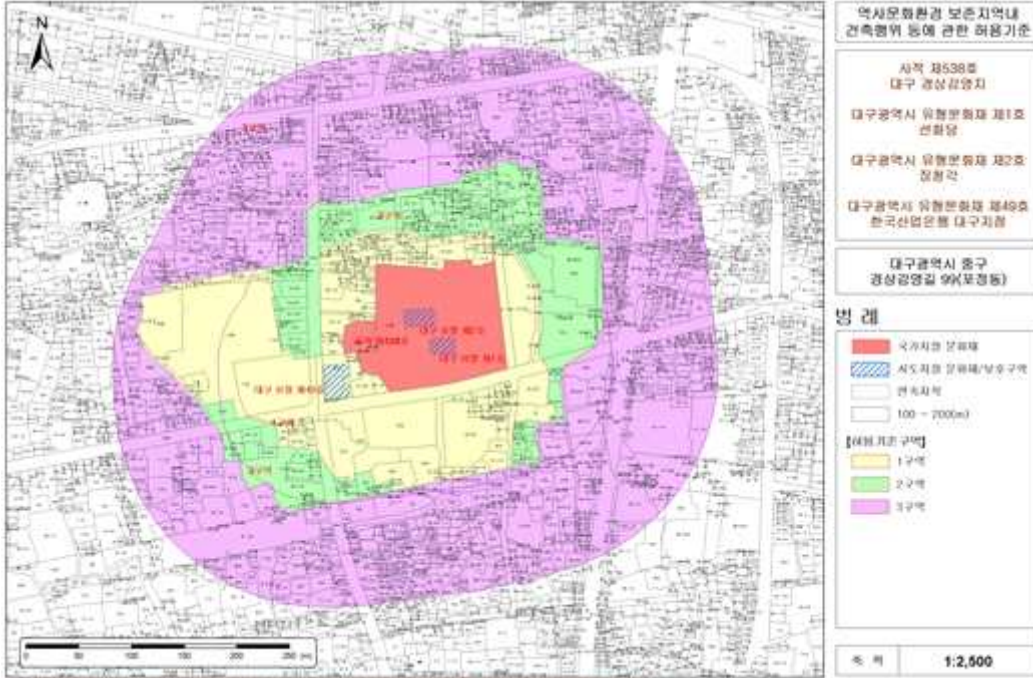
< 유적지 평면(항공) >



< 유적지 지적도 >

## 7. 문화재 보존 영향 행위기준(안)

- 검토의견 : 초도심화가 진행된 곳으로 남측의 문화재구역과 보호구역이 늘어남에 따라 제안한 남측의 도로구역을 1구역으로 하여 정면의 상징성을 확보하는 것은 바람직한 것으로 사료됨.

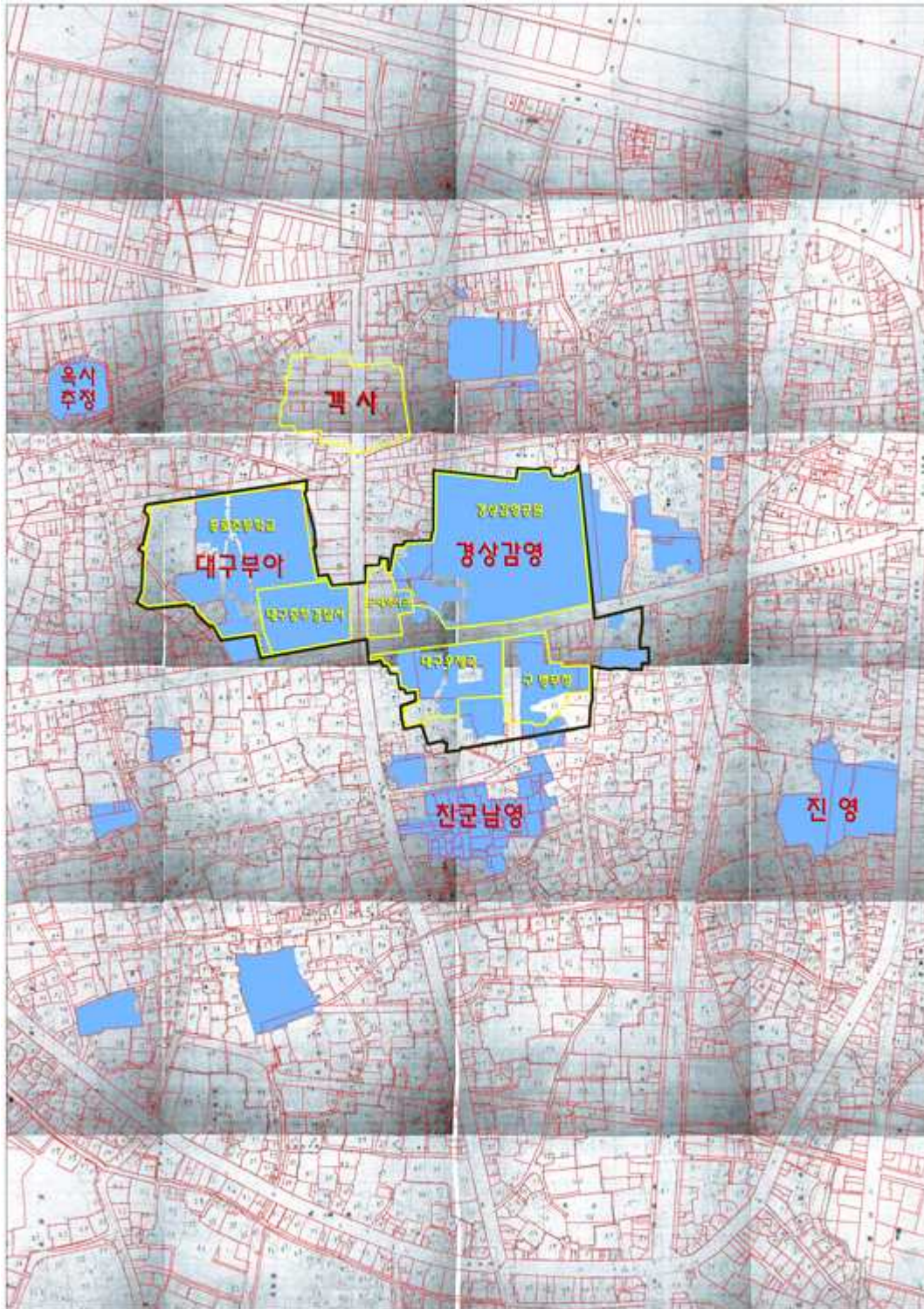




## 8. 보존 정비 및 활용 착안사항

### ■ 보존 정비 계획

#### (1) 원형지 고증 및 사적지 지정



※  지적원도상의 국유지(1910 ~ 1916)

대구의 지적원도는 1910년에서 1916년 사이에 제작되었다. 축척은 1/600으로 작성되었고 68개의 도곽으로 나누어져 제작되었다. 사(四)성로 주변과 구도심지역의 지적원도는 구축되었다는 것을 확인할 수 있다.

2015년 ‘경상감영의 복원 정비 계획 수립 용역’에서 1910년에서 1916년 사이에 제작된 지적원도를 통해 경상감영과 대구부아 등 조선후기 관아 원형지에 대한 고증이 이루어졌고 이를 바탕으로 사적지정을 추진하여 경상감영공원일대가 2017년 4월 26일 사적 제538호 ‘대구 경상감영지’로 지정되었다. 이후 대구시에서는 우선적으로 경상감영 진입공간 원형지 보존을 위해 2020년 1월 (구)대구경북지방병무청 부지를 매입하여 2020년 문화재 정밀발굴조사를 추진하였다.

다만 경상감영 남쪽 주 출입 부분에 사유지가 많이 분포 하는데 이러한 사유지는 사적지 경관 조성과 인지성 확보 차원, 감영의 기본 축 복원 측면에서 매입할 필요가 있다. 특히 도심지 내 사적지 지정과 관련하여 우선적으로 사적지 지정 공간에 대한 개방성이 확보 되지 않으면 도시 속의 고립된 공간으로 주변에 부정적인 영향을 가져다 줄 수 있다. 현재 도시현황과 향후 사적지 지정 공간 간의 서로 발전적인 방향을 모색하기 위해 사적지와 기존 도심공간사이에 완충역할을 할 수 있는 공간이 반드시 필요하다.

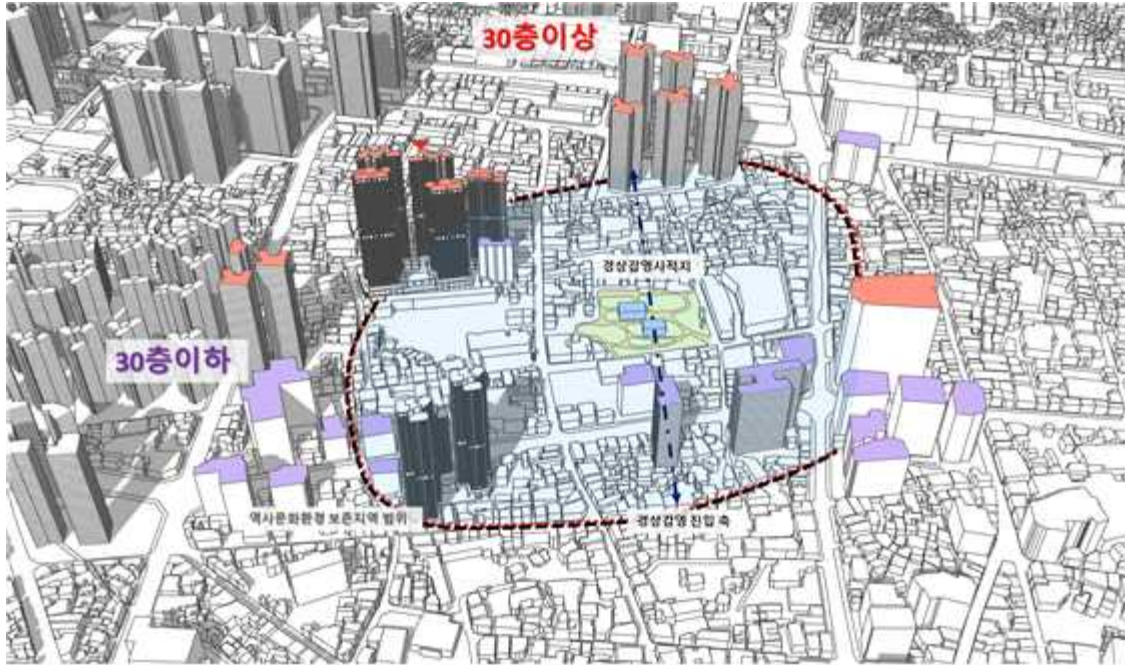
## (2) 기본계획 및 추진방안<sup>1)</sup>

### 제1절 복원활용을 위한 대상지 공간 분류

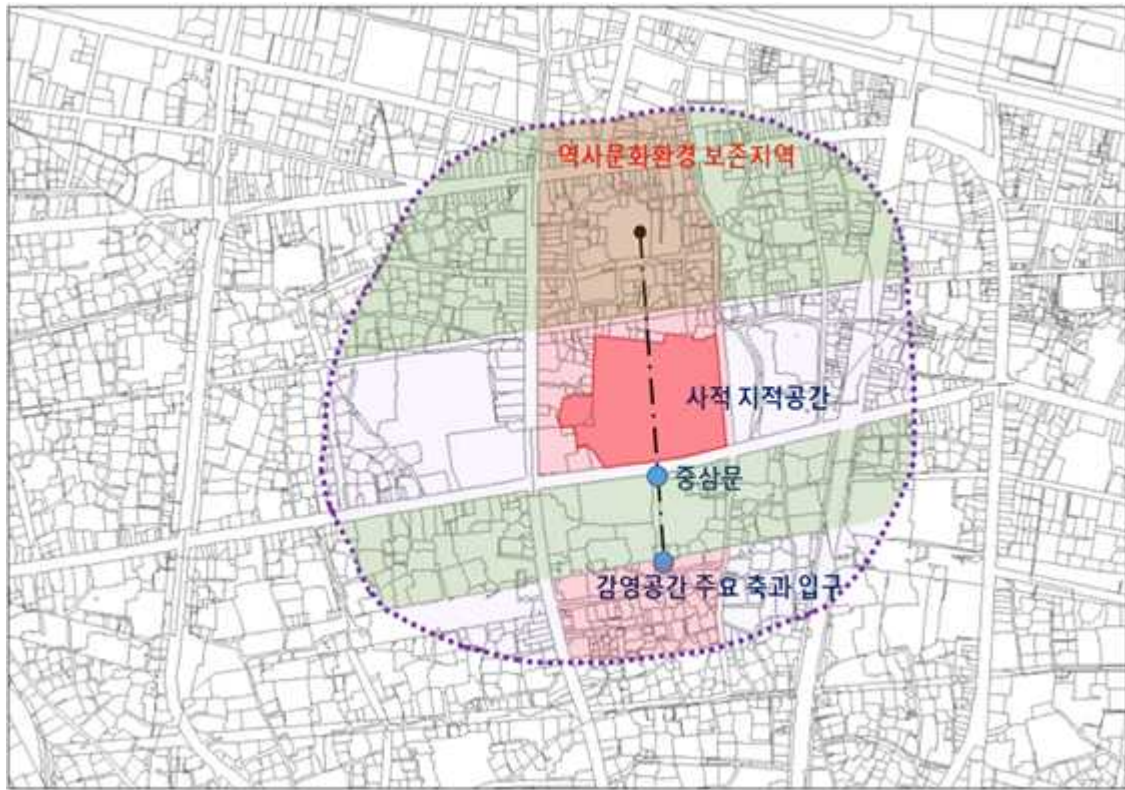
#### 1) 활용을 위한 대상지 경관 분석 및 주요 공간 설정

- 사업대상지 주변의 환경과 경관 영향을 고려하여 중심 공간과 주변 관리공간으로 구분하여 계획을 수립할 필요성이 있음
- 중심 공간은 사적 추가지정 문화재구역 2필지에 해당하며, 주변 관리공간은 감영 보호구역 7필지를 포함해 문화재경관에 영향을 주거나 활용적 측면에 있어 주요 공간으로 고려될 수 있는 부분에 해당함
- 특히 주변 관리공간 중 보호구역 7필지는 문화재 전면과 진입공간 주변이 해당되며, 전면 개인소유 건물의 매입 정도에 따라 활용 범위가 크게 변화될 수 있음
- 그 밖의 주변 관리공간은 대상지 주변에 다수의 고층건물과 문화재 왜소화에 영향을 미칠 수 있는 건물 및 건물파사드, 기타 연계 가능한 공개 공지 등으로 활용 방법과 장기적 감영 공간의 관리 확대에 따라 우선 협조와 차후 편입이 필요한 공간을 대상으로 설정함

1) 대구광역시, 『대구 경상감영 1단계 복원정비 기본계획』, 2021, pp.100-136, 140-144 발췌



[대상지 주변의 고층건물 및 도시 현황]



[중심축을 중심으로 주요 경관영역]


- 특히 경상감영 1단계 복원정비 기본계획은 사적지 추가지정 작업과 경상감영에서 가장 중요한 중심축인 진입축을 재생하는 목적이 강하므로 진입축을 중심으로 전면, 후면, 그리고 좌우면에 대한 경관관리 범위 설정이 어느 정도 고려되어야 함
- 그러한 부분에서 진입축에 중심건물인 선화당과 현 병무청 부지간에 위치한

도로와의 관계설정도 연속된 경관축을 회복하는 입장에서 검토가 필요함

- 그리고 근접건물인 메리츠 화재 건물과 우체국 역시 현 대상지의 감영 진입 중심 공간의 복원과 활용에 있어 여러 가지의 불리한 환경을 제공하고 있는 것이 사실이며, 이러한 문제를 해결하기 위하여 단기적 입장과 장기적 입장에서 검토가 필요함

## 2) 중심공간 및 주변 관리공간의 세부 분류

- 중심공간은 대상지 내 축경관을 이루는 부분과 그 외 기타 부분으로 나눌 수 있는데 축경관은 관풍루나 중삼문 등의 복원을 통하여 본래의 경관을 회복하는 부분임
- 나머지 그 외 기타 부분은 축경관 이외 대상지의 원형 보존을 위하여 추가되는 유구보존 시설이나 교란이 공간을 중심으로 조성될 방문객 이용시설 등이 추가되는 영역으로 나누어짐
- 또한 대상지 주변 관리공간은 수직 성향의 크기에 따른 고층과 저층 분류와 수평 단위의 면 크기에 따른 분류가 가능
  - 특히 주변 관리공간은 주변의 이질적이거나 불량한 경관에 대하여 차폐가 필요한 부분으로 물리적으로 정비가 필요한 부분과 시각적으로 정비 또는 활용이 필요하지만 소유자의 협조가 필요한 부분으로 분류할 수 있음



[주변관리공간의 분류]



[주공간 내 축경관과 기타(유구)경관 부분]



[주변 관리공간 내 차폐가 필요한 물리적 주변공간과 시각적 정비가 필요한 공간(왜소화 방지)]

## 제2절 복원활용 대상지 주변 주민의견 조사

### 1) 주민의견 조사 설명회 개요

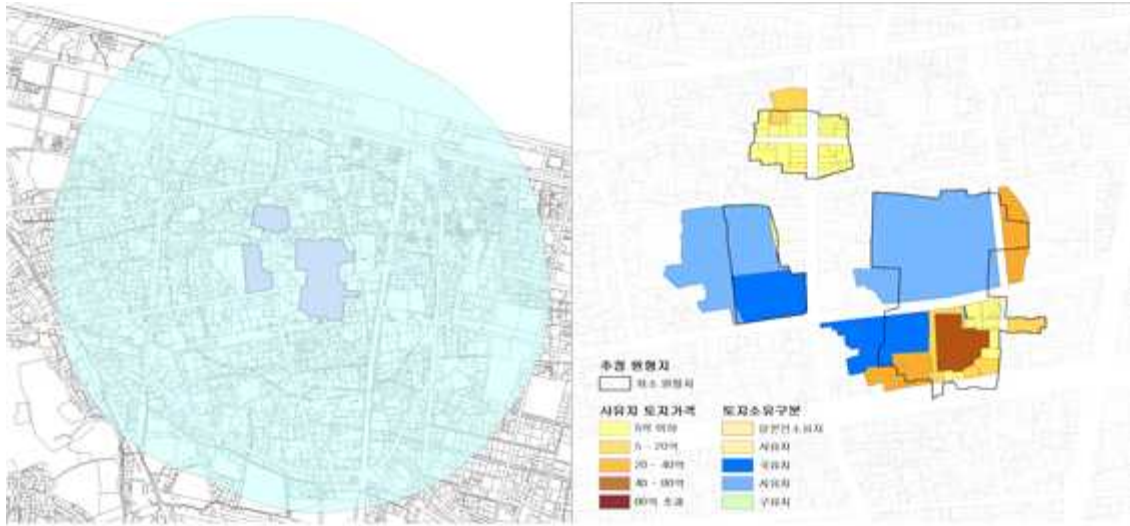
- 경상감영 사적지 1단계 복원 정비계획을 수립하여 실행하기 이전, 주변 지역에 상가 및 주민의 의견을 파악하여 사적지 보존활용에 있어 합리적이며 주변과 지역과의 상생이 가능한 복원정비계획을 수립하고자 함
- 일시 : 2021년 7월 6일(화) 14:00
- 장소 : 대구 패션주얼리전문타운 4층 세미나실
- 참석자 : 주변 거주 주민 및 주변 건물주

### 2) 주요 의견조사 대상지역 및 참석자 범위

- 대상지역은 사적지1차 복원지역인 중구 전동을 중심으로 포정동, 대안동을 대상으로 하되, 직접 영향이 큰 사적지 반경 200m지역 내 주민의견을 적극적으로 청취하는 것으로 함



[중요 의견 청취 중점 대상지역]



구분	사유지	국유지	전체
필지수	70	7	77
면적(m <sup>2</sup> )	15,511.4	30,080.6	45,592.0
토지가격(억원)	300.7	356.5	657.3
면적기준 비율(%)	34.0	66.0	100.0
가액기준 비율(%)	45.8	54.2	100.0

### 3) 의견 청취 방향

- 의견 청취 방향을 다음과 같이 구성하여 조사함
- 업종, 거리 반경, 영업 형태 등 기본사항
- 문화재 인식 및 보호구역에 대한 의견
- 정비 구역 편입에 따른 매각 및 이주에 관한 전반적인 의견
- 사적지 활용과 주변 상권과 상생을 위한 방안 관련 의견



[의견조사 주민회의 전경 1]



[의견조사 주민회의 전경 2]

### 4) 주요 의견 정리

- 사적 추가지역으로 된다 해도 기존에 제한 요소가 더 강화되지 않도록 배려 요청
- 감영공원은 어르신들의 놀이터 같은 느낌이 있는데 좀 더 젊은 사람들의 활력 있는 감영으로 활용될 수 있도록 방향 고려

- 지역주민뿐 아니라 시민이 널리 이용할 수 있도록 주차 및 편의시설이 보다 확충되어야 하며, 약령시와 연계되는 사업 프로그램 등을 함께 고려 요청
- 복원 공원 알리려는 홍보도 필요하지만, 주변 환경개선이나 기존 시설의 관리 보강도 같이 계획수립 요망
- 보호구역 대상지 건물의 매입은 건물주와 특히 세입자의 영업권을 고려하여 매입과정에 분쟁이 발생하지 않도록 특히 신경을 써서 사업을 진행하길 요망
- 사적지로 인하여 주변 상권에 부정적인 영향이 미치지 않도록 다양한 문화 행사가 추진되길 요망
- 경상감영에 관련한 문화유산에 대한 활용도나 주변상권 및 생활권과의 연계는 불량으로 인식(주차장 시설의 부족과 경상감영 인식 부족)
- 체험 행사나 역사, 건축물을 이용한 다양한 참여 프로그램의 확대 요구
- 경상감영과 미지정 부분의 사적지를 확대하고 활용하는데 긍정적이나 주변상권의 약화와 이용객의 감소를 우려
- 거주 또는 상업활동 공간이 사적지 또는 보호구역 영역에 포함될 때 매매할 의향은 현재 없으나 주변시세를 고려한 감정평가를 통하여 매입을 진행하는데 대해서는 동의
- 감영 앞길에 대하여 차량 부분 통행 제한을 하여 주말에는 자유로운 보행공간이 조성되길 요청



[사적 추가지정구역 및 보호구역 대상 필지]

##### 5) 보호구역 대상지 소유자 의견 및 종합

- 대부분의 보호구역 대상지의 소유자는 1곳을 제외하고 매각 의사가 있음
- 최근 임대갱신을 한 세입자의 경우 소유주 매각 의사에 대하여 민감하게 반응하여 보호구역 매입 시 임차인과 소유주 간의 법적 권리 및 기타사항을 명확히 하는 것이 무엇보다 필요
- 보호구역은 사적 추가 지정구역의 전면에 해당하고 실질 진입 접근 공간으로 반드시 확보되어야 하므로 추가 사적 지정요건에도 매우 중요한 사항으로 인식하고 있음
- 그중에서도 27-1번지, 24-2번지의 확보는 우선으로 필요하고 매입에 대한 협



의가 지속해서 진행되고 있음

[보호구역 지정 대상지 소유자 의견]

동	번지	지목	면적(m <sup>2</sup> )	지정면적(m <sup>2</sup> )	소유자	주소	접촉	매각의사	기타
전동	21-1	대	366.6	366.6	장00	경기도 가평군	●	有	가족 분할소유
					장00	대구 달서구	●	有	
					장00	대구 수성구	●	有	
전동	22	대	201.7	201.7	김00	대구 중구	●	有	현 주차장 전환 영업
전동	23-1	대	196.0	196.0	이00	대구 수성구	●	有	현 세입자 문제 存
					장00	대구 수성구			
전동	24-2	대	79.3	79.3	방00	대구 수성구	●	無	소유주 영업 한독보청기
전동	24-6	대	103.1	103.1	이00	대구 중구	●	有	소유주 영업
전동	27-1	대	136.2	136.2	김00	대구 중구	▲	有	우선 매입대상 소유주 접촉 어려움
전동	20-1	대	179.2	179.2	이00	대구 중구	▲	有	현 세입자 문제 存

### 제3절 복원활용 기본계획 및 프로그램 방향

#### 1) 기본방향 및 주 내용



[복원활용의 기본구상의 주요 항목 및 방향]

- 복원활용 기본구상의 방향은 우선 복원된 관풍루의 원형지 이축 검토, 중삼문의 원형지 복원을 통한 중심축의 복원이 가장 중요한 요소임
- 중심축의 복원은 기본적으로 원형지 이축 또는 복원을 전제로 하되, 현재 대상지 현황에 따라 기본전제가 불가능할 시, 몇 가지의 차선의 방향을 제안하도록 함
- 현 대상지 내 이미 확보된 공간 이외 확보가 필요한 공간을 검토하여 정확한 복원과 효과적인 사적지 활용방안을 다각도에서 제시



[정비 복원 공간의 분류]

- 시각적 정비 또는 관리가 필요한 공간은 현재 주변 도시공간 사정상 적극적으로 정비가 불가능한 공간으로 경관적 처리나 그 밖의 방법을 통하여 전체 문화재 공간에 적절한 경관을 형성하도록 하는 구역을 의미
- 일반적으로 사적지 경관 구축에 있어, 적극적으로 사업이 힘든 개인소유의 공간은 소유자의 협조를 통하여 시행할 수 있는 부분으로 지속적인 노력과 아이디어 그리고 협조 유도를 위한 인센티브 등이 필요함
- 그러나 심각한 불량경관이나 이질적인 공간은 물리적 정비를 통한 보다 적극적인 정비가 필요하여 공간 매입과 정리 등을 통하여 문화재의 의미를 유지할 수 있도록 하는 공간으로 인식 가능
- 특히 주변 관리공간 중 전면의 보호구역으로 추가 신청하는 부분과 우체국과 메리츠 화재 벽면에 해당하는 부분은 적극적인 정비가 요구됨

## 2) 중심공간 현황 및 설정



[기본대상지]

- 현재 확보된 대상지는 2개필지로 구성되어 있으며 북쪽을 제외하고 나머지 방향은 주변의 건물로 둘러싸여 있음
- 중심축 공간에 포함된 부분은 40-1번지로 남북으로 길게 세장한 형상을 하고 있는데 남측면이 좁고 북측으로 갈수록 조금씩 넓어지며 중삼문 유구가 발견된 곳에 이르러 폭이 6m 이상 확보됨



[중심공간 분류]

- 확보된 대상지는 크게 3가지의 공간으로 나누어서 복원정비를 계획함
- 3개의 공간은 축경관을 형성하는 공간과 그밖에 유구출토가 비교적 많이 확인된 공간, 나머지 이전 헌병대와 병무청 건물로 인하여 원형이 상당히 교란 또는 훼손된 공간으로 구분될 수 있음
- 특히 교란 훼손이 심한 공간은 전면의 보호구역 공간 확보에 따라 다양한 형태로 시민 이용 중심의 공간으로 생각할 수 있음



[위성사진 중심공간]

- 축경관은 기존 발굴조사 결과에 따라 중심문과 관풍루의 원위치를 추정하여 복원하였을 때 문제점과 기타 경관에 대한 부분을 다각도로 파악이 필요
- 유구출토 부분은 도훈도청과 군뢰정 추정지에 해당하는 부분으로 도훈도청은 일본헌병대 본관자리와 중첩되며 군뢰청 추정지는 병무청 교란훼손 공간과 일부 중첩되는 것으로 보임
- 유구 보존에 대한 부분은 발굴 위치표시, 발굴된 현황, 유구나 유물 등 한정적인 부분을 전시 또는 확인할 수 있는 ICT 기술을 활용한 방법이 주된 방향임


### 3) 중심공간 기본계획

#### (가) 진입축 공간

- 진입축의 복원은 발굴을 통하여 위치에 대한 고증 부분 논의가 어느정도 정리되었음
- 그러나 현재 대상공간 현황에 맞추어 고증 부분을 그대로 적용하는 데 있어서 현실적 문제가 존재하며 그러한 부분은 여러모로 검토하여 최선의 방향으로 복원 정비계획을 수립
- 진입축 복원정비에서 가장 큰 문제점은 왜소화 문제와 고증 위치에 관풍루 이축에 있어 확보된 대상지를 벗어나는 점이 가장 큰 문제임
- 특히 관풍루의 위치는 2015년 경상감영 사적지정을 위한 연구검토 시, 지적도와 GIS보정을 통한 위치 추정 결과가 현재 발견된 적심주변과 거의 일치

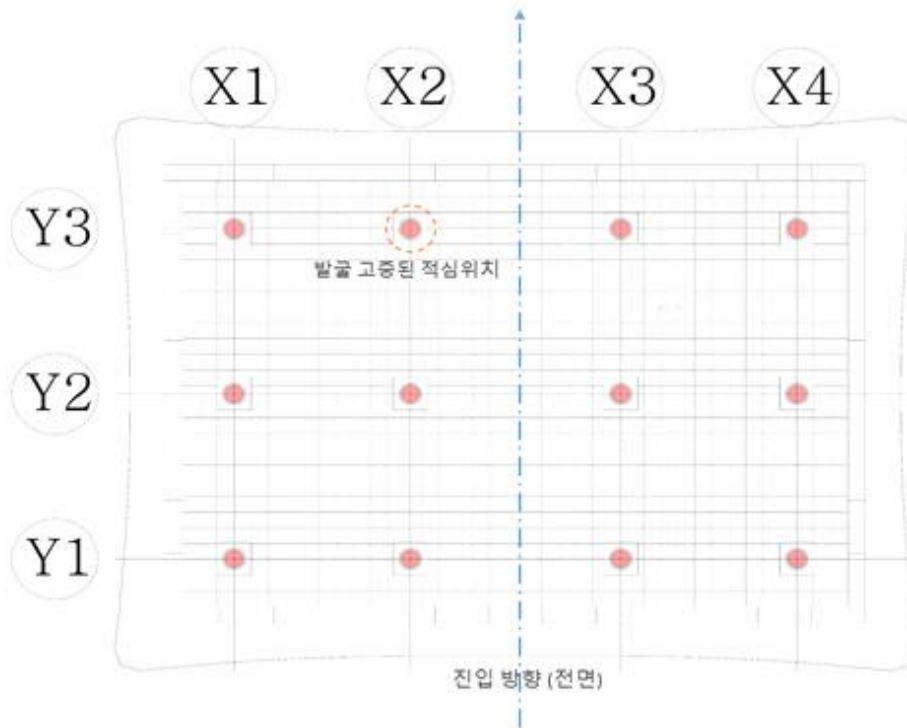
하는 것으로 판단됨

- 다만 관풍루의 적심부분이 1개만 발굴된 상태에서 여러 가지 경우의 수가 발생하지만, 기준은 선화당과 중삼문으로 이어지는 축이 우선시 되어야 함



[관풍루 중심 칸에서 바라본 모습] [발굴 결과를 반영하여 고증한 위치]

- 우선은 고증된 내용을 근거하여 관풍루의 측면과 전후면 기둥을 XY좌표 형태로 구분하여 기존의 발굴된 적심에 대입하여 확인함
- 그러한 방법을 통하여 이축위치를 검토하여 발굴 고증내용과 현실적 문제해결에 가장 적합한 이축위치를 검토함



관풍루 기둥열 좌표 대입

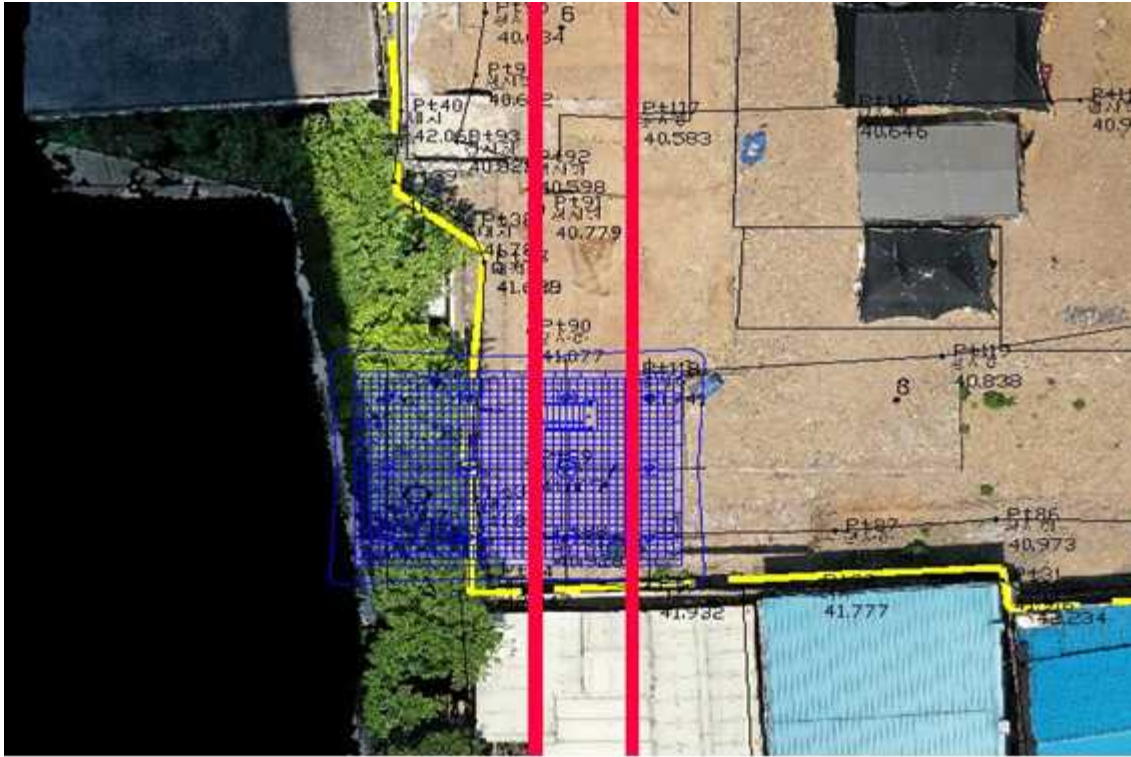
- 발굴된 적심은 기동열 좌표 X2-Y3에 해당되므로 X축열은 X4까지이동 검토는 중심축과 대상지 현황을 보았을 때 검토 의미가 없다고 판단되어 X2열과 X3열을 중심으로 이동적용을 확인함
- Y축열은 발굴된 적심 위치인 Y3열에 일단 고정하여 검토하되, 필요시 Y2열을 이동 검토하여 진입 중심축 유지와 현 대상지 상황을 고려한 적절한 이축 위치를 확인함
- 발굴된 적심에 적용 검토 조합은 다음과 같음

열	1번검토	2번검토
X열	3	2
Y열	3	3

◆ X3-Y3 안



X3-Y3 적용안 전체 모습



X3-Y3 적용안 확대 모습

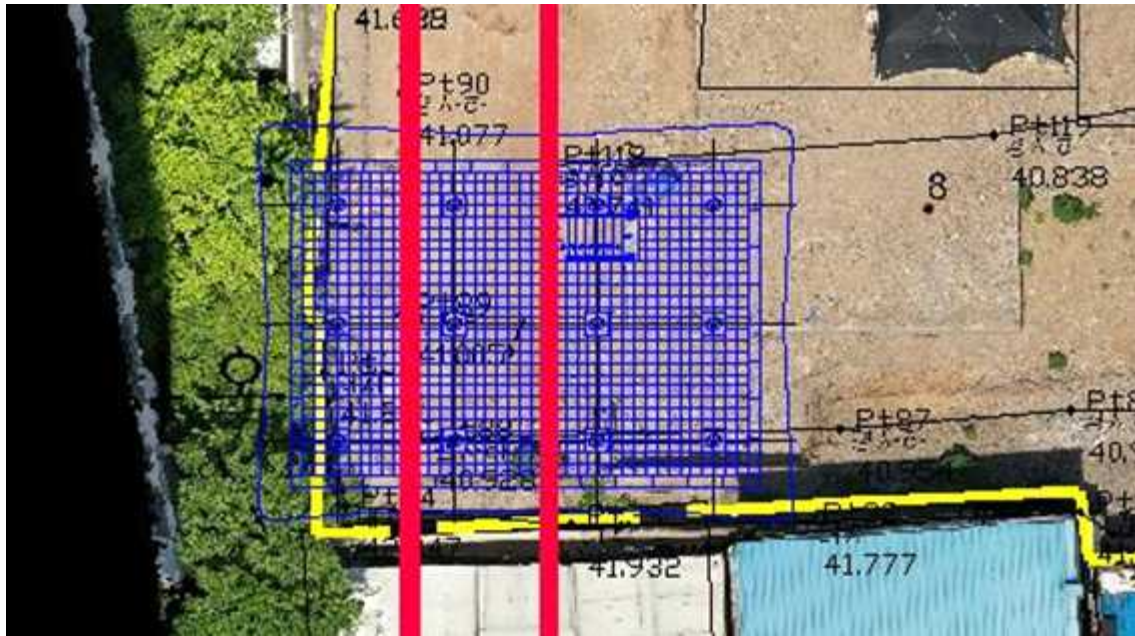
- X3-Y3 적용안은 관풍루가 서측으로 최대한 이동했을 때 중삼문과의 관계와 현재 대상지에서 어느 정도 벗어나는지에 대한 부분을 검토하는 것이 목적임
- X3-Y3 적용 시, 중삼문과의 중심축에서 서측으로 벗어나 좌측 협칸과 일부 겹치는 형태로 위치하며, 처마기준으로 최대 약 5.2m 정도가 서측 대지경계 선(메리츠 화재)을 침범하는 것이 확인됨



◆ X2-Y3 안



X2-Y3 적용안 전체 모습



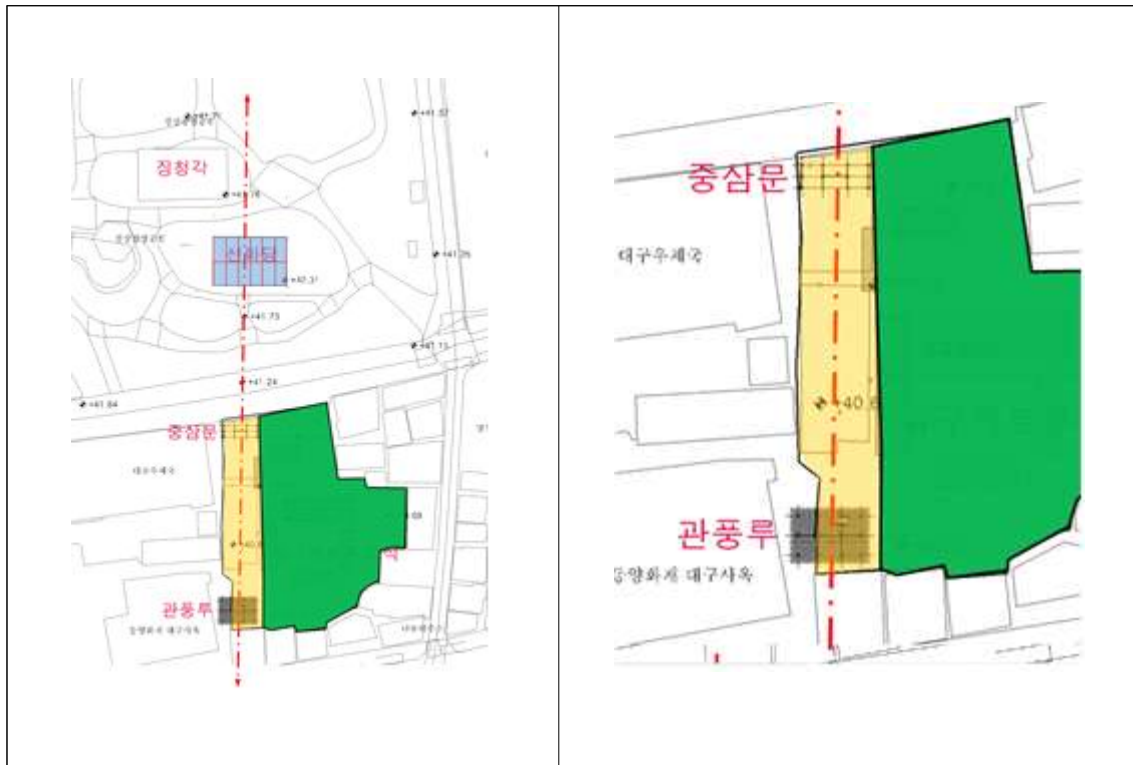
X2-Y3 적용안 확대 모습

- X2-Y3 적용안은 발굴보고서를 토대로 적용한 안으로 발굴된 적심을 기준으로 최대한 중심축을 유지하는 안으로 볼 수 있음
- X2-Y3 적용 시, 중삼문과의 중심축은 양호한 형태로 유지하지만, 관풍루가 최대 약 1.8m 정도 서측 대지경계선(메리츠화재)을 처마기준으로 침범하는 것이 확인됨
- ◆ 대상지 우선 적심주변 보정안



X2-Y3열을 발굴된 적심에서 오른쪽(동측)으로1.8m 이동시 처마선의 위치

- 대상지 우선 적심주변 보정안은 X2-Y3 적용안을 실행했을 때, 관풍루 협칸 기둥과 처마부분이 서측 대지경계선(메리츠 화재)쪽으로 약 1.8m 정도 넘어가는 것을 현행법적 상황에 맞추어 보정하여 이축하는 방안임
- 이때 메리츠 화재 측과의 담장 철거와 이격에 대한 부분을 논의해야하며 현행법을 위반하지 않는 방향으로 설정이 가능함
- 특히 민법상 인접대지관련 건물설치 시, 맞벽이 아닐 경우 대지경계선에서 50cm정도 이격을 두어야하는 부분을 포함하여 조정이 필요함
- 현실적으로 가장 접근이 용이한 복원방법으로 중심축은 일부 조정의 여지가 있지만 대체로 유지가 되며, 다만 발굴된 적심의 별도의 표시와 이격의 이유 등을 명시할 필요가 있음
- 발굴 고증을 그대로 적용하여 더욱 정확한 위치 보정을 할 경우, 현재는 인접 대지를 확보한 상태에서만 가능한 것으로 판단됨
- 이러한 부분에서 중심축과 기존의 발굴된 내용을 이상적으로 적용하여 복원하는 것은 현실적으로 어려움이 많으며, 서측 공간의 확보가 가능할 시에는 이축을 위한 공간확보와 더불어 왜소화 방지를 위한 공간의 확보도 고려해야 할 것으로 판단됨



[선화당과 중심문 중심으로 관풍루 중심 칸에 정확히 축을 연결하였을 때 위치]

[진입축 공간 복원 방법]

안	복원정비 방법	대상지 주변 관계 및 사업추진 시 주의사항	특징
발굴조사 고증안 및 정밀 보정안	X3-Y3 적용 안	포정동 40번지 일부 매입 필요	서측의 대상지 경계를 기준으로 최대 약 5.2m 정도가 밖으로 벗어나고 중심축 유지도 어려움
	X2-Y3 적용 안	포정동 40번지 일부 매입 또는 협상이 필요	현재까지 연구된 결과에 가장 충실한 복원 대상지 경계를 기준으로 최대 약 1.8m 정도 벗어나남
대상지 우선 적심 주변 보정안	X2-Y3열을 발굴된 적심에서 오른쪽(동측)으로 2.3m이동	추가 대상지 확보에 대한 협상이 필요 없음 다만 담장관련 처리 논의가 필요	중심축선은 다소 유지되나 기존 발굴조사 결과를 정확히 반영하지 못함

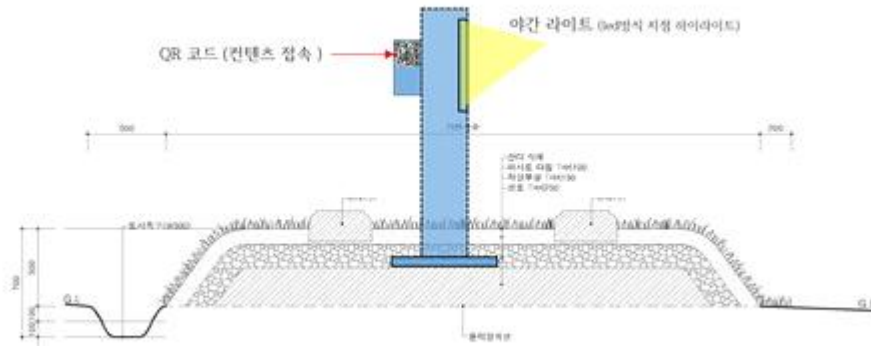
- 이축 복원에 대한 종합적인 방향은 현실적인 문제를 반영하여 대상지 우선 적심 주변 보정안이 적극적으로 검토가 되어야 할 것으로 판단됨

(나) 유구출토 보존 공간

- 유구 출토 보존공간은 기본적으로 발굴된 유구를 보호하면서 다양한 방법의 전시를 통하여 감영공간의 홍보와 교육적인 효과를 얻을 수 있도록 계획
- 유구 출토공간은 크게 헌병대와 도훈도청 유구가 혼재한 부분과 군뢰청과 종계소지 부분으로 나누어서 계획함
- 2개의 공간은 기본적으로 복도를 통하여 유구를 보존하고 일부 유구는 정보통신 기술을 이용한 전시나 가상재현(홀로그램)등을 통하여 시민들에게 감영의 역사 문화를 전달함
- 추가로 중심축 공간에서 발견된 일부 유구도 바닥에 패턴 등을 이용하여 출토에 대한 표식이 가능



[유구 보존 공간의 복원 기본방향]



[QR 코드 폴 개념 및 유구 모식도]



[홀로그램 스크린 개념과 실제 적용된 모습]

- 예시로 유구 집중 출토공간에 설치할 QR코드 폴은 유구가 있는 지하공간에 형상이나 발굴정보를 복도가 된 지상에서도 ICT개인 기기 또는 3차원 홀로그램으로 모습을 볼 수 있도록 하는 방법임
- 기존의 유리 전시방법에 비하여 전체 관리가 용이하며, 다양한 방법으로 콘텐츠 갱신을 통하여 교육적 문화적 이용이 가능함



[유구 집중 출토공간의 QR코드 폴 설치 예시도]



[유구집중 출토공간의 QR코드 폴 설치 조감도1]



[유구집중 출토공간의 QR코드 폴 설치 조감도2]

(다) 교란훼손 공간

- 교란 훼손 공간은 군퇴청과 일부 순령수청 공간으로 추정되는 부분으로 최근 까지 병무청과 그 지하공간이 있던 자리임
- 지하공간의 설치로 유구나 기타 유물에 대한 부분이 거의 유실되어 보호할 유구가 남아있지 않아 지상공간에 복원이 어려운 공간임
- 그러한 상황으로 대부분 방문이용자를 위한 활용공간으로 적용하여 감영 입구 상징 행사나 경상감영을 홍보하기 위한 문화행사의 공간으로 활용하는 것이 바람직하다고 판단됨
- 특히 보호구역으로 신청 중인 7개의 필지가 수용되면 국채보상로와 바로 접하므로 장기적인 관점에서 시민들이 자유롭게 감영공간에 접근하면서 감영의 입구를 상징하는 공간으로 계획하는 것이 필요함
- 또한 전면에 보호구역 중 취고수청(21-1번 대지일대)에 해당되는 공간은 경북관찰사 서리 백남준 보고서 등을 볼 때, 국채보상운동을 처음 발의한 광문사 자리로 감영과 관련하여 역사적으로 의미가 큰 공간임
- 이러한 역사적인 사건과 의미를 연계하여 유구가 발견될 가능성이 낮은 진입 공간 동측 전면은 감영관련 행사와 구한말 국채보상운동관련 행사 등 시민 행사 공간으로 활용하는 방안을 검토할 필요성이 높음
- 현재 국채보상운동은 유네스코 등재 세계기록 유산으로 경상감영 공간과의 관련성을 강화, 부각한다면 추가 사적지정 당위성에도 더 긍정적으로 생각할 수 있음



[주요 교란 훼손 공간]



국채보상운동 주요인물 김광제, 서상돈, 기념탑



[유사 공간 정비활용사례. 서울 보신각 주변]



[유사 공간 복원 정비활용사례. 국립 무형 유산원 야외 공간]

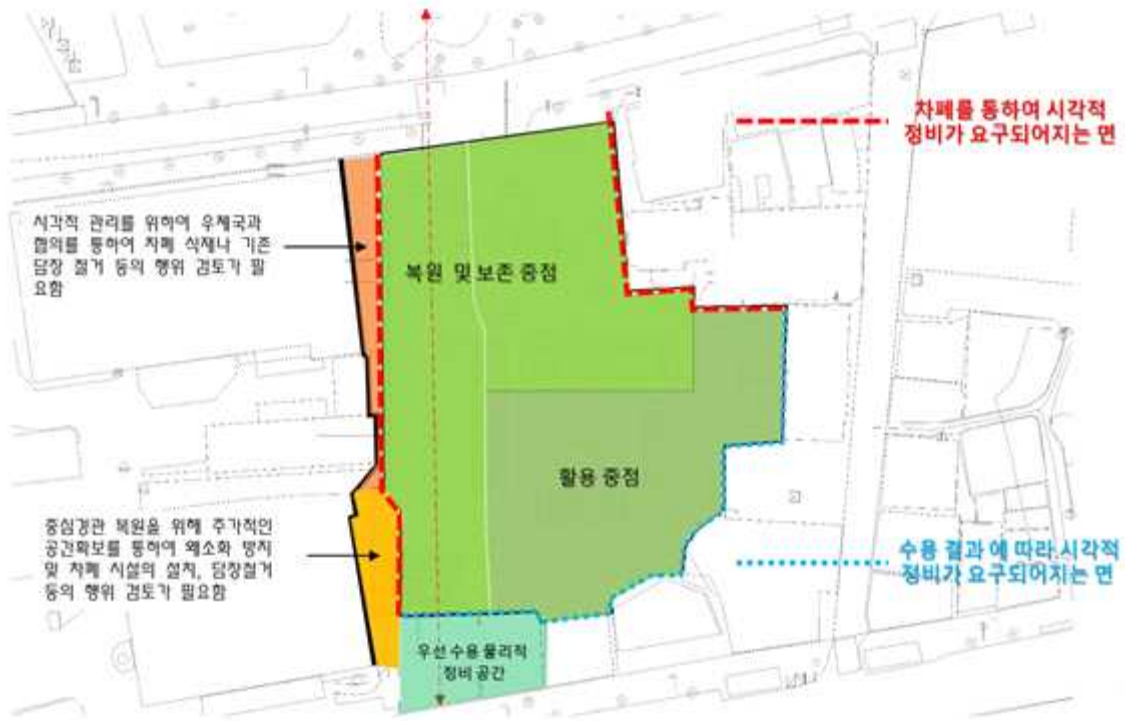
#### 4) 주변공간 현황 및 설정

- 현재 대상지 주변은 3면이 건물로 둘러싸여 있으며 서측에 대형 건물이 위치



하여 경관적으로 불량하면서 복원정비 시, 왜소화의 문제도 발생할 가능성이 높음

- 특히 전면의 보호구역으로 추가 신청하는 부분은 대상지 확보에 따라 경관의 변화가 크며 국채보상로와 접하여있어 도로상에서 보이는 경관에 대한 검토와 계획이 요구됨



[대상지 주변현황과 복원정비 기본구상]

- 대상지 동측 역시 일부 중저층 건물이 있어 조경을 통한 차폐가 필요한 것으로 보임
- 특히 대상지 서측은 차폐와 왜소화 문제 2가지를 해결해야 하므로 일부 대상지 밖의 공간(메리츠 화재, 우체국)에 대하여 협조 또는 일부 공간확보(기부)를 통하여 경관 개선을 극대화하도록 하는 것이 필요함

### 5) 주변공간 기본계획

- 대상지 주변공간 계획은 대상지 서측의 차폐, 왜소화 방지가 주된 계획임
- 서측 부분의 차폐면적은 길이 50m, 높이 8m 정도로 경관연출에 따라 차폐 방식과 크기에 대한 부분은 조정이 필요함
- 그리고 관풍루 왜소화 문제는 서측 대형건물이 너무 인접하여 관풍루 주변경관의 심도가 느껴지지 않는 것이 가장 큰 요인임
- 이를 해결하는 방법으로 관풍루 주요 시점의 분석과 근접 매스의 크기 등을 고려하여 노출 주요 지점에서 관풍루 주변에 심도가 느껴지도록 하는 것이 현 상황에서는 현실적 방안임
- 특히 차폐공간에 왜소화 방지를 위한 적합한 배경화면을 투사하는 방식으로

심도를 주면서 변화 있게 주변 공간 연출이 가능함

- 상황에 따라 차폐공간은 경상감영의 홍보를 위한 알림판 역할도 고려해 볼 수 있음



[공간 심도 표현이 입체적으로 가능한 디지털 보드 예시]



[대상지 서측 차폐와 왜소화 방지 조경 예시]



[대상지 남측 중심축 관풍루 배치와 미디어 보드 구축 모습 예시]

- 시점과 연동되게 가상의 심도깊은 공간을 파사드에 투영하여 관풍루와 어울리는 경관을 연출



중삼문에서 바라본 관풍루 모습

- 대상지 동측은 중·저층 건물이 위치하여 조경계획과 수목으로 차폐를 처리하여 더 유연하고 자연스러운 경관을 연출하면서 불량경관을 차단하는 방향으로 설정



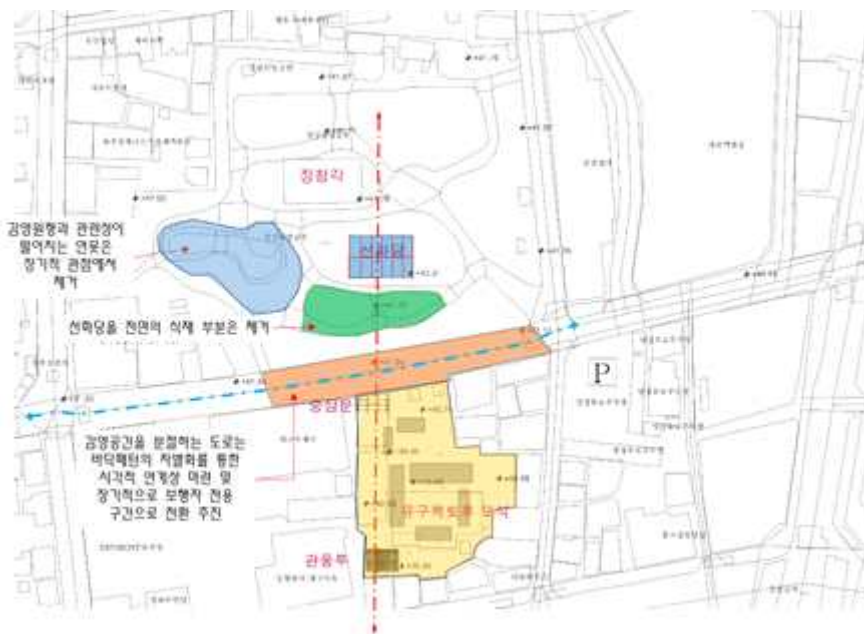
주요 공간 조감도



국채보상로에서 바라본 관풍루 모습

#### 6) 기타 주변공간 기본계획

- 기타 주변공간 기본계획은 현재 사적지인 경상감영지와 자연스러운 연계를 구축하고 1단계 정비방안의 기본 목표인 진입축을 선화당까지 연속적으로 형성하는 것을 실현하기 위한 사업으로 구성됨
- 특히 감영로로 인하여 2분화된 공간을 시각적으로 연결하기 위한 작업을 일차적으로 진행하며 차후 제한적 차량통제나 보행자 전용도로의 추진으로 물리적으로도 자연스러운 연계가 되도록 하는 것이 목표임
- 계획으로는 경상감영로 100m 구간을 설정하여 감영공간과 1차 복원정비 대상지와 자연스러운 연계가 되도록 도로 재질을 교체하는 작업을 계획함



[대상지와 사적지 간의 중심축 연계를 위한 계획]

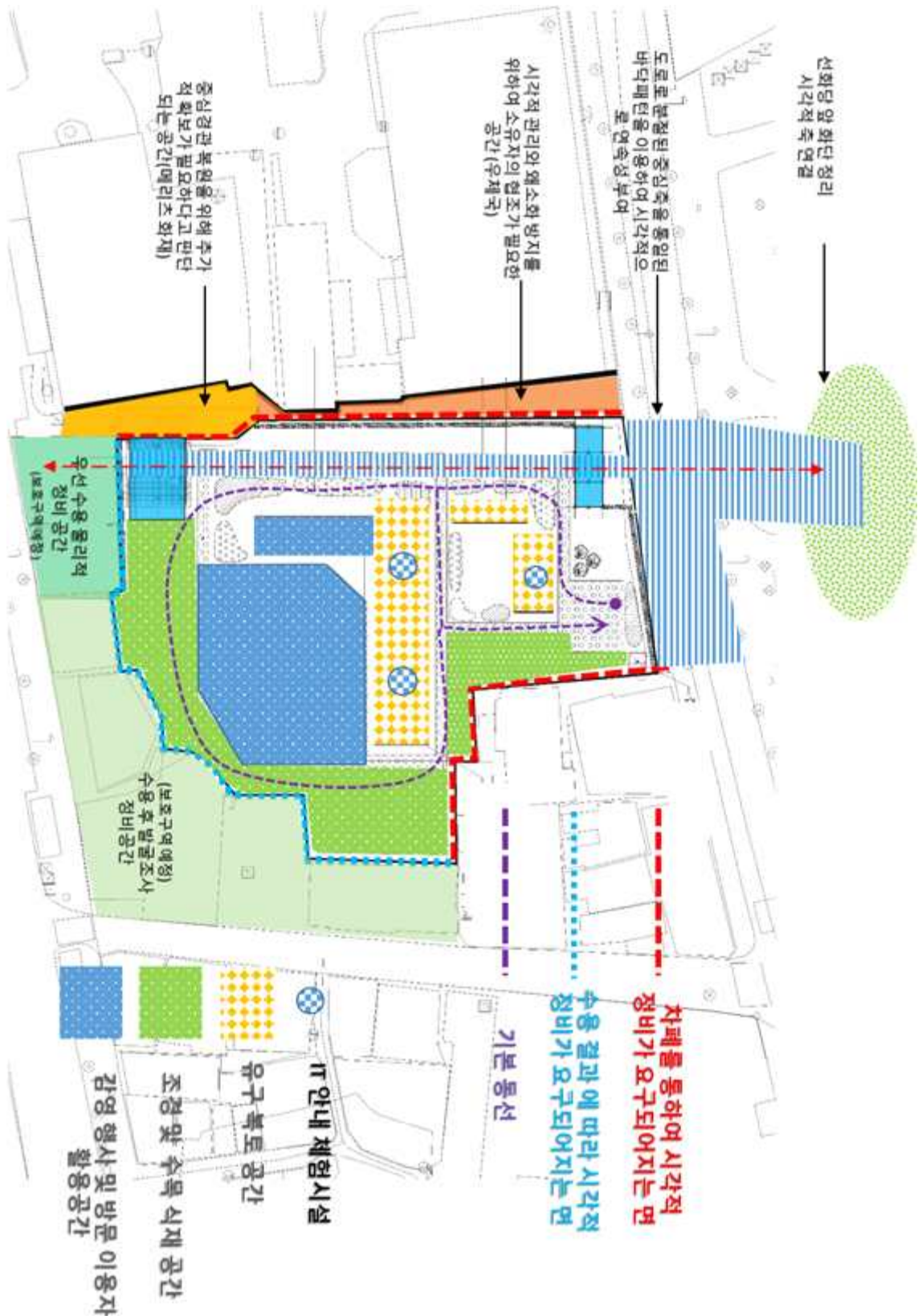


[선화당 전면에 설치된 화단은 재거 또는 이동하여 관풍루에서부터 시각적 축선을 구축]

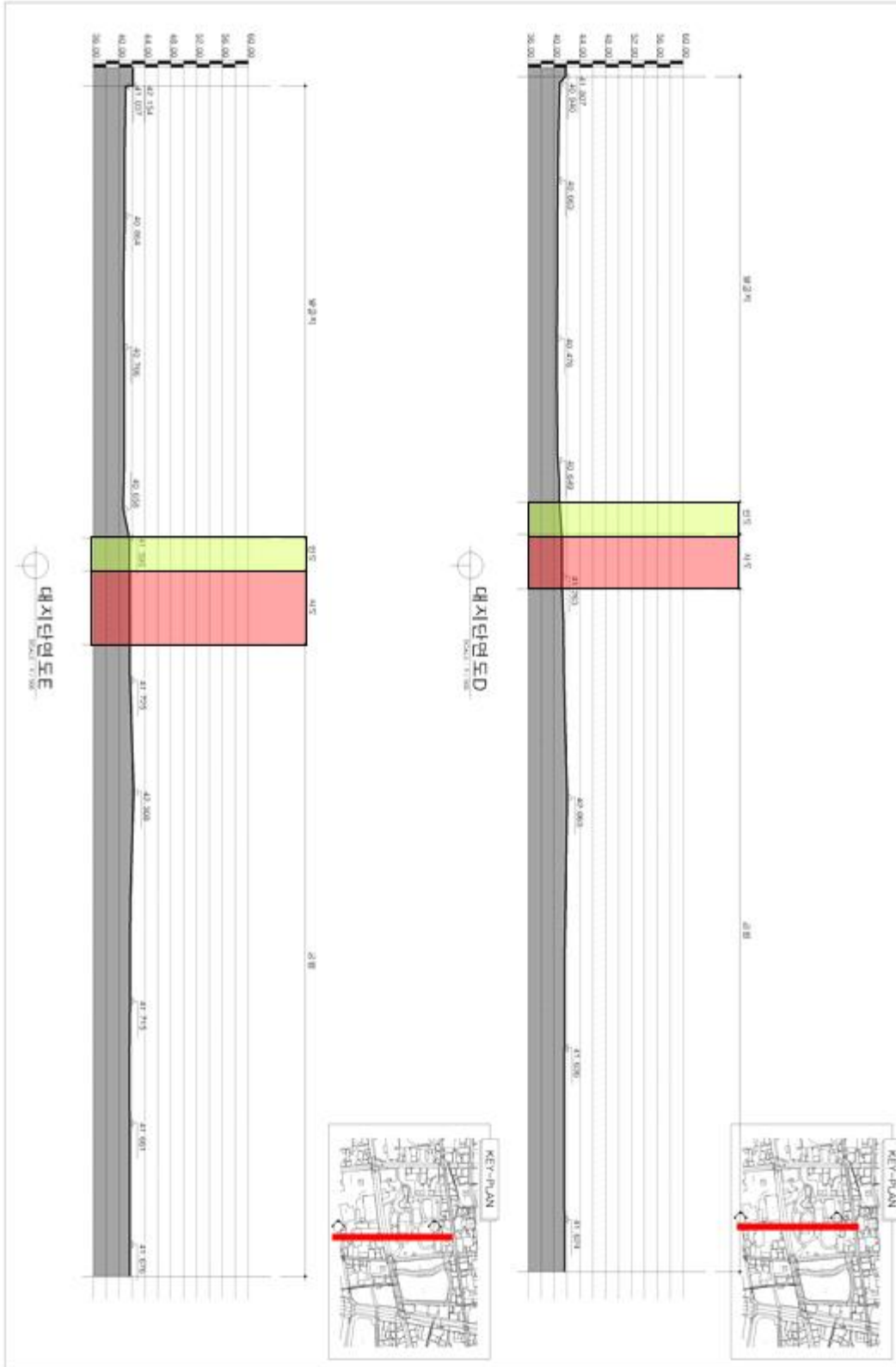


[진입축에 해당되는 부부는 관풍루에서부터 동일한 재질을 사용]

- 경상감영로 100m 구간은 감영공원 전면에 해당되는 길이이며 또한 선화당 전면에 설치된 화단을 제거하여 진입축이 시각적으로 연속된 축선을 확인할 수 있도록 함
- 진입축에 해당하는 부분은 특히 관풍루에서부터 동일한 재질을 사용하여 바닥에 축선을 구축
- 그 외 주변에 진입공간의 경관을 구축하기 위해 시각적으로 문제가 있는 수목은 정리함
- 장기적으로는 징청각 전면 분수와 다리, 육각정 등 진입축 주변에 감영 원형 경관과 무관한 시설을 같이 정비하여 감영 진입 경관을 보다 강화하는 사업이 필요함
- 지금까지 이러한 계획을 통하여 전체적인 공간계획 수립에 대하여 다음의 기본도면을 작성하여 정리함



[대상지 전체 기본계획 도면]



[대상지에서 선화당까지 남-북 방향 레벨]

#### 제4절 대상지 레벨 복원 정비1)



##### 1) 대상지 레벨 현황

- 사업대상지의 레벨을 확인하면 남쪽 경계면은 약 41m이며, 대상지내부는 40.65m ~ 40.86m로 경사분포를 가지고 있으며, 대상지 북쪽 경계면은 경상감영로와 접하며 도로의 레벨은 약 41.6m임
- 선화당 앞쪽은 약 41.7m의 레벨을 가짐
- 사업대상지의 동-서 레벨을 확인하면 동쪽 경계면은 약 41.7m이며, 서쪽 경계면은 약 41.8m임
- 동-서 방향의 대상지 내부는 40.5m ~ 40.8m의 경사 분포를 둠

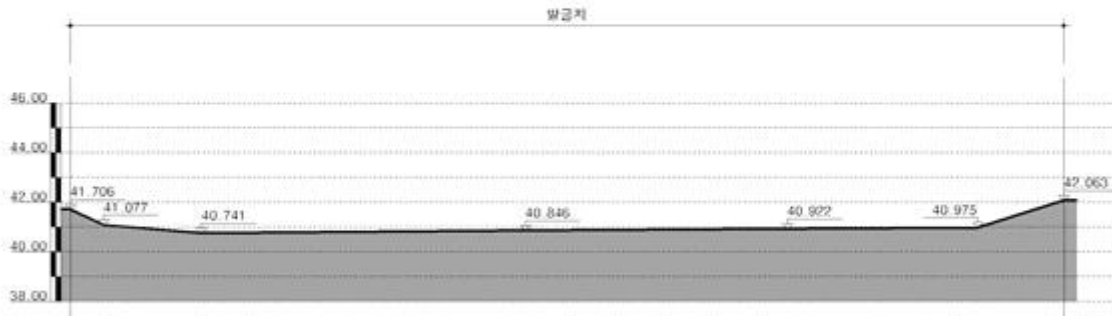
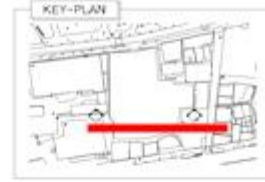


[대상지 레벨에 따른 형태]





[대상지에서 동-서 방향 레벨]



대지단면도C  
SCALE: 1/1,200



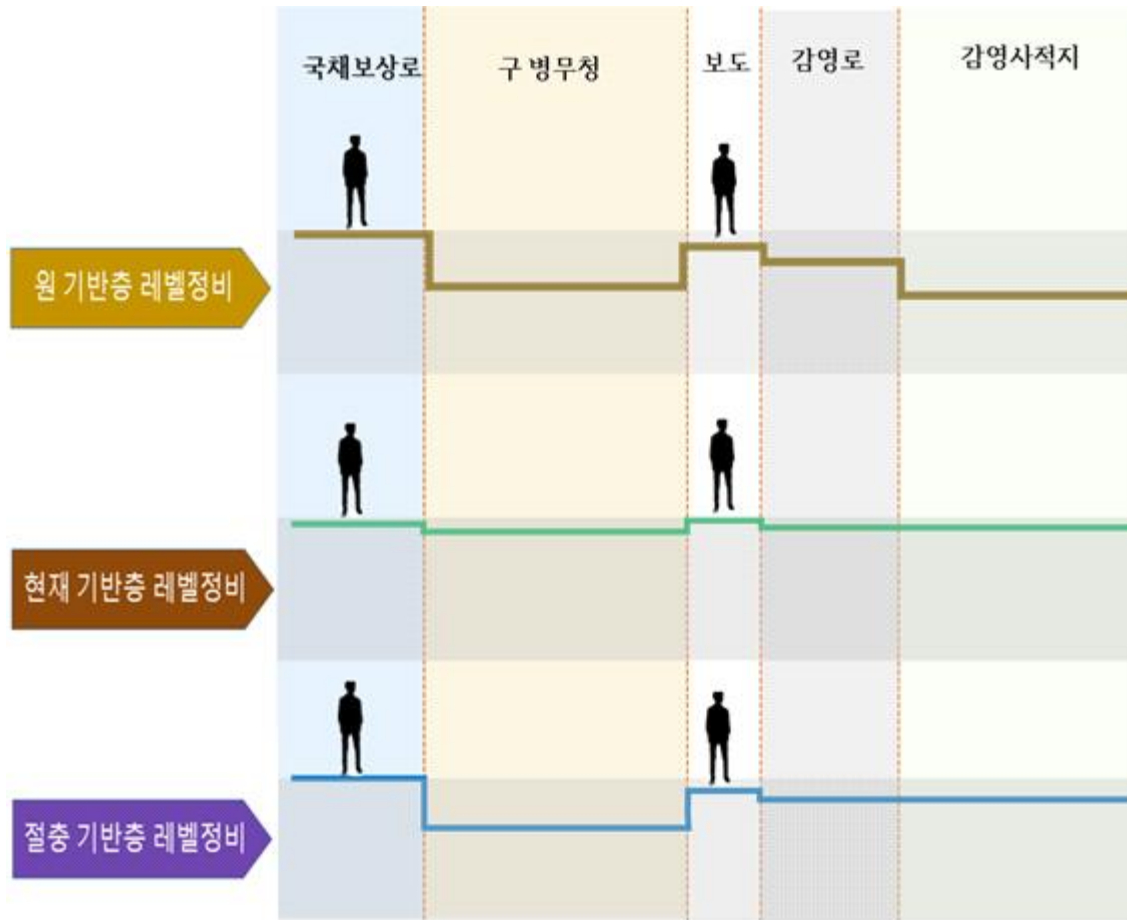
[사진 대상지 레벨 현황 /남고 북저]

## 2) 대상지 레벨 복원 구상 및 방향

- 대상지 발굴조사로 밝혀진 감영 기반층을 바탕으로 복원에 대한 기준의 논의가 필요
- 현재 감영사적지와 사업대상지 공간 사이에는 도로가 형성되어 있어 배수 및 보행자 안전관련 부분을 고려하여 전체 사적지 레벨에 대한 부분의 논의가 필요
- 특히 감영사적지 활용 형태에 따라서 몇 가지의 방안을 검토 후 최종적인 레벨 복원에 대한 부분을 결정
- 진입축 방향에서 레벨을 살펴보면 국채보상로 보도가 가장 높으며, 대상지에서 감영기반층을 확인하면 현 감영지면 보다 약 90cm 정도 낮음으로 복원정비의 기준 설정이 필요함
- 레벨 조정방향은 3가지 측면에서 생각해 볼 수 있음
  - 첫 번째는 원 감영 기반층을 중심으로 레벨을 정비하는 방법으로 감영의 원형 복원에 대한 장점이 있지만, 현 경상감영 공원 전체 레벨 정비가 필요한 부분에서 단점이 발생하며 또한 국채보상로에서 접근할 때 안정성 확보방안이 필요함
  - 두 번째는 현재 감영을 기준으로 레벨을 정하는 방법으로 여러 방향에서 접근하기가 가장 쉽고, 실행 가능성이 큰 장점이 있지만, 원형 복원 관점에서는 불리함이 있음
  - 세 번째는 절충형으로 사적지와 감영로는 현재 레벨을 유지하고, 대상지는 원래 레벨로 복원하는 방법으로 최소한의 감영 공간에 대한 원형 표현이 가능한 장점이 있지만, 감영로와 국채보상로 방향에서 레벨차로 인해 대상지로의 접근이 어렵고, 사유지 매입이 이루어지지 않으면 시각적 홍보 효과가 떨어짐



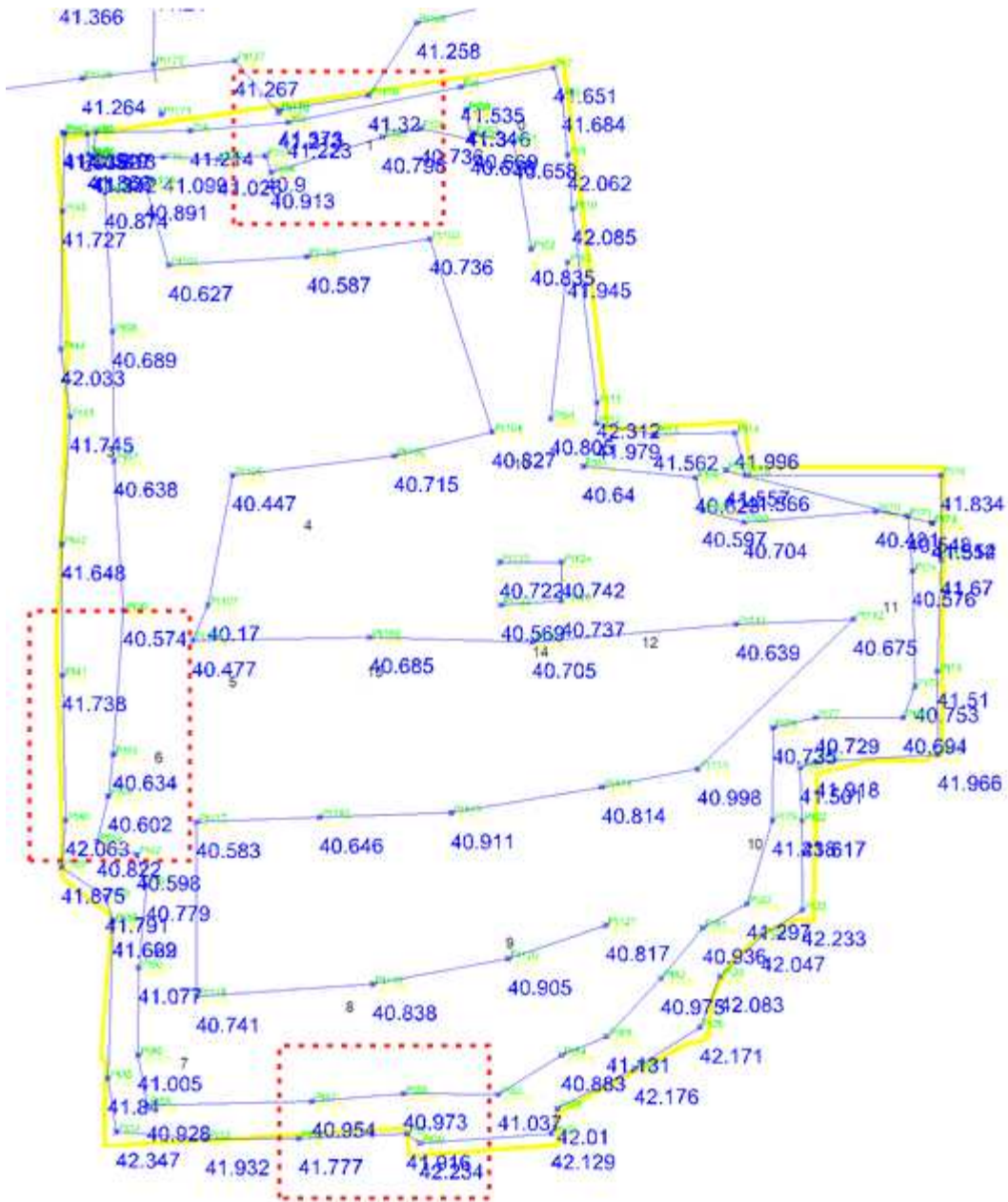
[진입축 방향에 있는 주요 지점의 레벨]



[진입측 방향에 따른 레벨 정비 구상]

[진입측 방향에 따른 레벨 정비 구상]

레벨 조정 방향	방법	장점	단점	기타
원래 기반층	사적지와 감영로 병무청의 지반을 현재보다 원래 기반층인 해발 41.0m 정도에 조정	경상감영의 원형과 회복과 정청의 권위에 대한 실질적 표현 가능	감영공원 전체 레벨 정비와 배수로 재조정 등에 따른 예산 투입이 필요 국채보상로 쪽 레벨차로 접근과 제고와 안전성 확보가 필요	장기적 관점에서 고려
현재 기반층	사적지와 감영로 병무청의 지반을 현재 레벨인 41.9m 정도에 조정	기존의 이용 형태나 이용자에 대한 안전 확보와 불편이 최소화	감영 원형복원 관점에서 불리함	배수 및 대상지 환경관련 조정이 용이
절충 기반층	사적지와 감영로는 현재 레벨유지 병무청의 지반을 41.0m 정도로 조정	최소한의 감영의 공간에 대한 원형을 표현이 가능 감영로 이용에 대한 고려	감영로, 국채보상로 쪽 레벨차로 접근에 불편을 초래 특히 국채보상로 쪽 사유지 매입이 이루어지지 않으면 시각적인 홍보 효과가 떨어짐 배수로 정비에 주의가 필요	구 병무청 배면 사유지에 대한 매입이 필요



대상지 추가 정밀 조사 결과

대상지 레벨 측량 /남측과 북측 레벨이 약 1m 정도 차이가 남

### 3) 대상지 레벨 관련 조정 종합

- 대상지의 복원 정비 레벨은 앞서 다양한 각도로 분석하였고, 경상감영 사적지의 현재 활용 형태와 도시 속 주변 현황을 고려하여 종합적으로 레벨복원에 대하여 보고회와 함께 논의가 되었음
- 복원정비 대상지 레벨은 최저 해발 40.1m에서 42.3m정도로 약2m정도의 차이가 나는 것으로 추가 조사되었으며 남측 국채보상로 쪽의 높이가 42.35m로 중삼문쪽의 높이와는 1m 정도의 고저의 차이가 있는 것으로 조사되었음
- 그러므로 실질적인 원형지 높이로 복원하였을 때, 유구보호토의(30-40cm)성토와 건물의 기단을 설치하여도 남측 관풍루 쪽 기존 보행로인 진입공간 레벨과

내부의 공간 간의 최소 0.3m 이상 높이차가 발생함

- 특히 대상지 남측은 국채보상로와 접하여 유동 인구가 상당하면서 감영 중심축의 주 진입 방향이므로 보행로와 대상지 간의 고저 차가 생길 시 접근성 저하, 보행자 안전 문제도 고려되어야 함
- 또한 경상감영지는 강원감영과 같이 하나의 영역으로 구획이 되어있는 상태가 아니고 도시 생활공간이 이미 침투하여 차량동선과 일반 보행자 동선이 주변에 분포되어 있음
- 그러므로 원형지 레벨을 고수하기에는 배수문제, 접근성, 지하보강 등 이에 따른 비용 부담과 현재의 도시상황을 적용하였을 때 보행 불편과 안전상의 문제가 발생할 수 있으므로 현 도시 지면 높이와 맞추어 복원하는 방향이 문화재 보존과 활성화에 더 효과적임


#### 제5절 중삼문 및 관풍루 복원 모습1)

##### 1) 관풍루




[정면]

1) 대구광역시, 『대구 경상감영 1단계 복원정비 기본계획』, 2021, pp.98-104 발췌



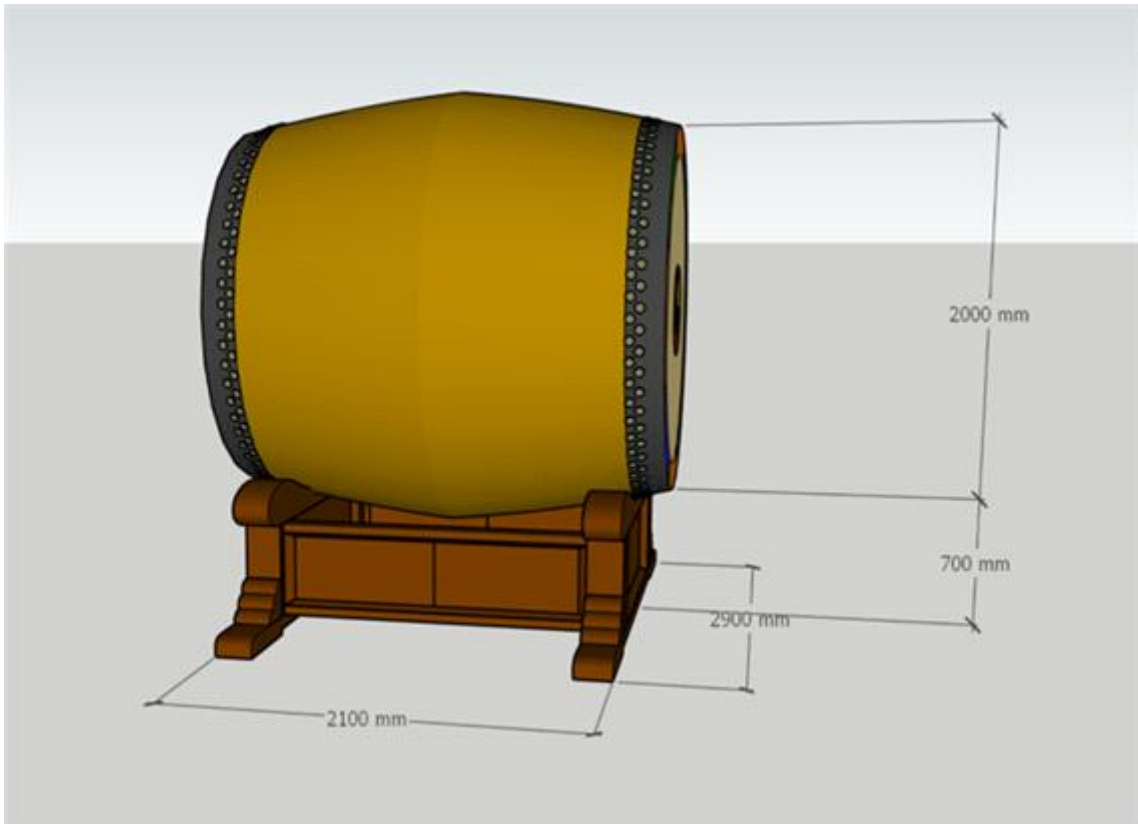
[우측면]



[좌측면]



[배면]

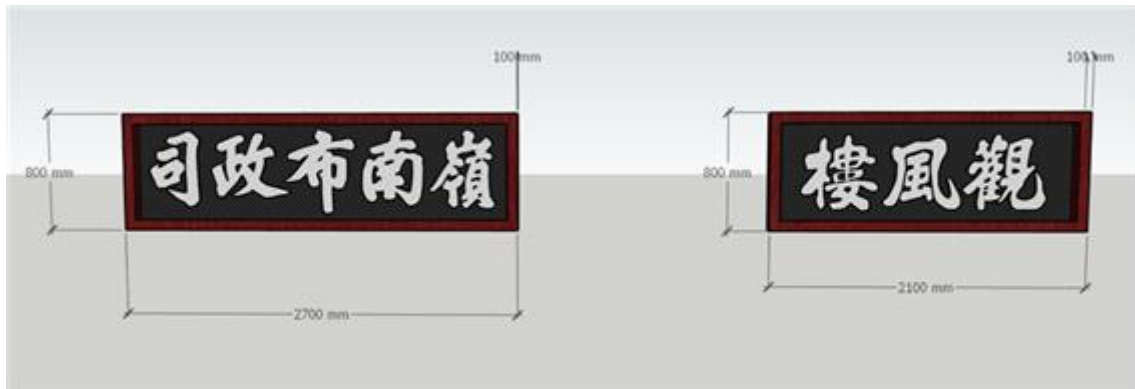


[대고 복원 치수]

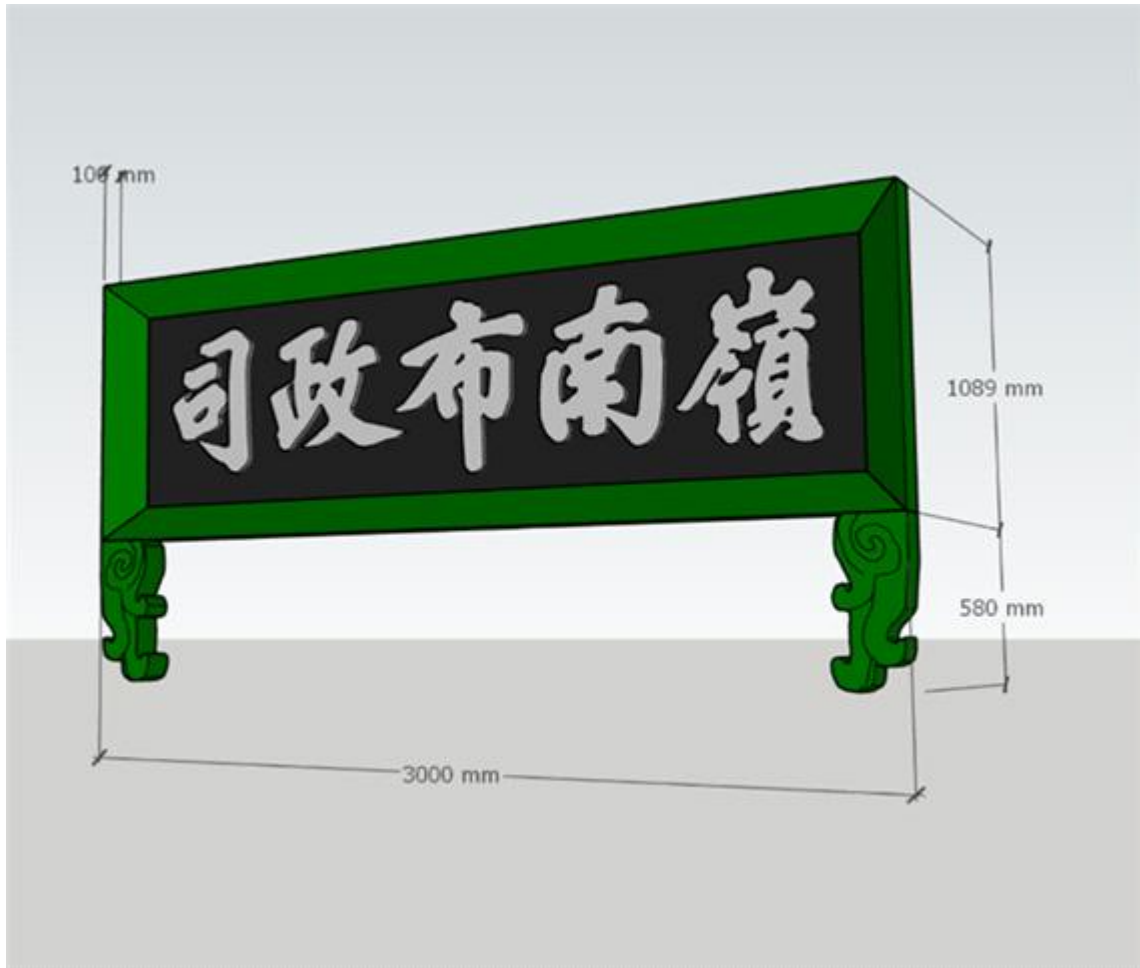




[루 마루 진입 계단]



[루 마루 진입 계단]



[현판 추정 복원 치수]


2) 중삼문




[현판 추정 복원]



[좌측면]



[정면]

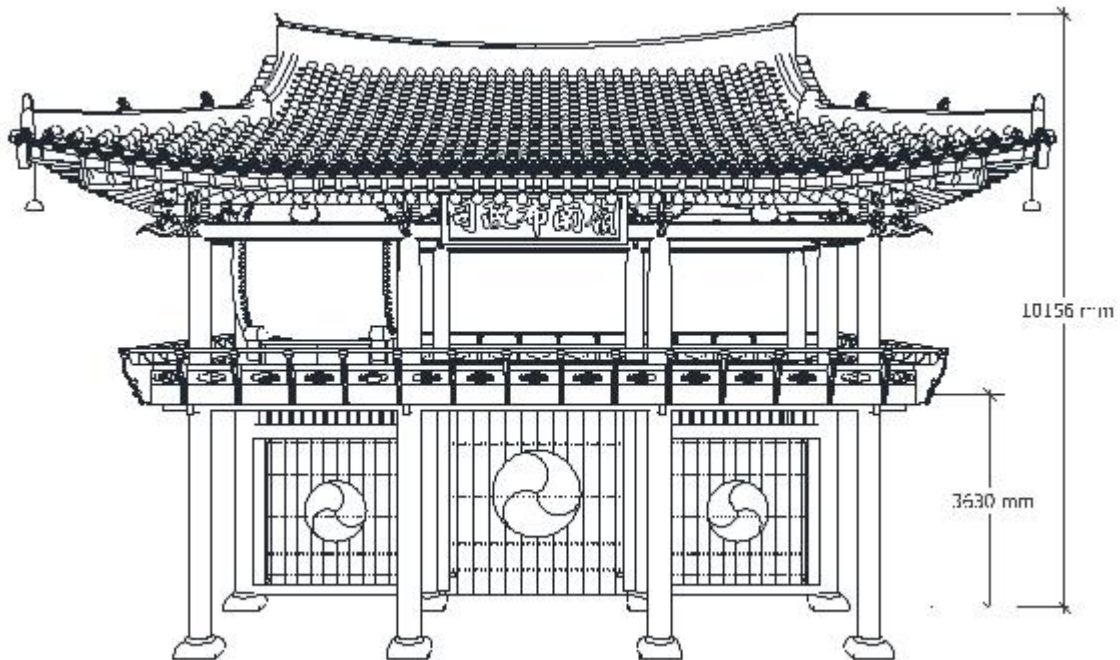



[우측면]



[배면]

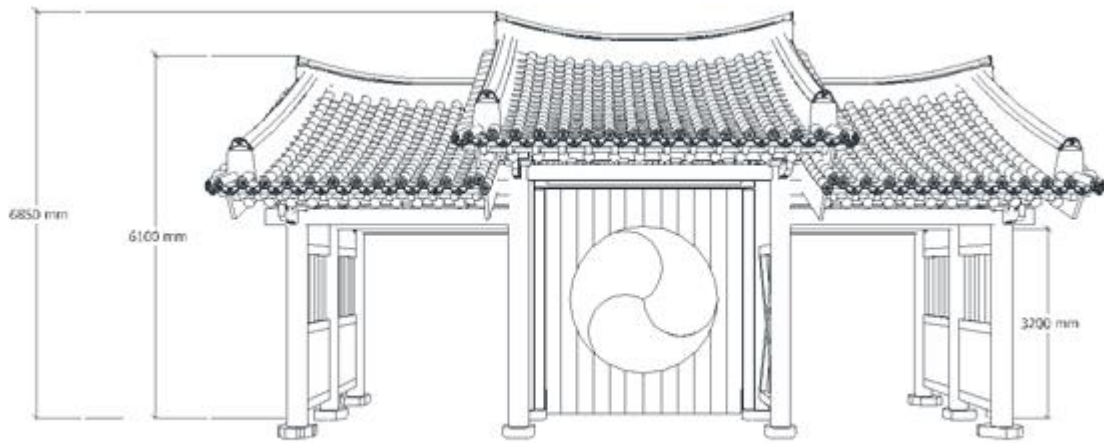





관풍루 입면

관풍루 입면도(202년1 경상감영 1단계 복원정비 기본계획 발췌)





중삼문 입면도

중삼문 입면도(2021년 경상감영 1단계 복원정비 기본계획 발취)



## 9. 종합의견

- 본 건은 대구 경상감영지의 남측에 고지도에서 확인된 관풍루와 중삼문지를 발굴하고 고증·연구하여 그 터를 경상감영지에 추가하고자 하는 것임.
- 2017년, 2020년 두차례의 발굴조사를 통해 정문인 관풍루지(추정)와 중문인 중삼문지, 중삼문에서 선화당으로 이어지는 보도(步道)가 확인되었고, 감영 부속건물인 도훈도청지(추정) 관련 석렬과 군뢰청지(추정) 관련 건물지 2기, 석렬 2기, 암거 1기가 확인되었다. 특히 중삼문 배수시설로 확인되는 곳에서 선화당 마당 양측면에 마주보며 나란히 세워져 있던 석인상의 머리부분이 출토되었다.
- 이러한 대구 경상감영지의 정문인 관풍루지(추정)와 중문인 중삼문지의 위치와 배치양상은 1907년 공해도, 1909년 유리원판사진, 1911년 지적원도 등과 비교할 때 위치 고증이 가능하며, 사진 등의 자료 등으로 관풍루지(추정)와 중삼문지의 위치, 형태 등을 충분히 확인할 수 있었다. 따라서 현 대구 경상감영지의 남측 발굴지(관풍루지와 중삼문지)를 사적으로 추가 지정하여 보존·관리함이 타당하다고 사료된다.
- 그러나, 현재의 현황에 있어 선화당과 문지사이의 도로 문제, 문지의 레벨문제, 연결건물과 복원 시 경계문제, 군영 건물지 정비 방향 등에 있어서는 이러한 점을 고려하여 정비가 이루어질 필요가 있다.

## 2. 공주 공산성 문화재보호구역 추가지정 검토

### 가. 제안사항

충청남도 공주시 소재 사적 「공주 공산성」의 국가지정문화재 보호구역 추가지정 관련 신청 사항을 부의하오니 검토하여 주시기 바랍니다.

### 나. 제안사유

- 공주 공산성의 문화재보호구역을 추가 지정하고자 하는 사항임

### 다. 주요내용

- (1) 신청인 : ○○○
- (2) 대상문화재명 : 공주 공산성(사적 / 1963.01.21. 지정)
  - 소재지 : 충남 공주시 산성동 2번지 외 309필지
- (3) 신청내용<문화재보호구역 추가지정>
  - 기존지정 : 문화재구역 245필지 371,621.34㎡  
/ 문화재보호구역 64필지 137,754.2㎡
  - 추가지정 : 문화재보호구역 72필지 68,482㎡
  - 추가지정 후 면적 : 문화재구역 245필지 371,621.34㎡  
/ 문화재보호구역 136필지 206,236.2㎡
- (4) 신청인 의견
  - 공산성은 공산에 쌓은 퇴폐식 산성으로, 백제시대에는 웅진성, 고려시대에는 공산성으로 불리다가 조선시대 인조과천 이후부터는 쌍수산성으로 불리기도 함. 백제시대에는 왕성으로, 통일신라 이후부터는 충청지역 행정, 군사의 중심 역할을 하였음
  - 문화재보호구역 지역 신청지역은 공산성 남측 능선부로 공산성 토성과 인접하여 연결되는 구릉지로 비교적 공산의 원지형이 보존되어 있으며, 지표조사 결과, 건물지의 기초로 볼 수 있는 석렬과 석축이 확인되며, 백제시대부터 조선시대까지의 토기 및 기와편이 다수 확인되고 있어, 발굴조사를 통해 유적의 성격 및 공산성과의 관계를 규명할 필요가 있음
  - 매장 문화재 유존지역에서 과수원 및 농경 등으로 인해 매장 유적 훼손

및 공산성의 역사문화환경이 저해하고 있으며, 2015년 도시자연공원 해제 이후 고층의 공동주택 건설행위가 가속화 되고 있어 미 발굴 유적조사와 각종 개발행위로 인한 공산성의 역사문화환경의 훼손을 방지하고 온전한 보존을 위하여 문화재보호구역 지정이 필요

#### 라. 의결사항

- 원안가결
- 의결정족사항 : 출석 10명 / 원안가결 10명

## 공주 공산성(公州 公山城) 사적 보호구역 추가 지정 조사보고서

### □ 조사일 및 조사자

- 조사일자 : 2021.8.18(수)
- 조사자 : 문화재위원 ○○○, 문화재위원 ○○○, 문화재전문위원 ○○○

### 1. 문화재 종류

- 사적  
공주 공산성(公州 公山城)의 연접 임야의 경사지를 사적의 보호구역으로 추가 지정하고자 하는 것임.

### 2. 문화재 명칭

- 문화재명 : 공주 공산성(公州 公山城)으로 신청되었으며, 공산성의 연접지에 유구 분포와 지형이 일체화된 곳으로 “공주 공산성(公州 公山城)”이 적절한 것으로 사료됨.

### 3. 입지 현황 및 역사문화환경

- 총 연장 2,660m의 고대 성곽으로 해발 약 110m의 능선에 위치하고 있는 공산성은 사적 제12호이자 세계유산으로 등재되어 있으며, 산성 내부에는 쌍수정, 추정왕궁지, 성안마을, 임류각지 등 여러 유적들이 입지
- 이번 문화재보호구역 지정 신청지역(공산성 남측지역)은 세계유산 완충구역과 고도특별법 상 특별보존지구로 지정되어 있는 곳으로, 인근에 공산성 영동루와 이어지는 연결로가 조성되어 있으며, 은개골 역사공원이 인접. 현재 주택들이 밀집되어 있고, 인근 주민들에 의해 경작지 등으로 훼손.
- 공산성 경계 일부지역(은개골역사공원 인근, 영동루 진입로)은 주택, 가건물, 경작지 등으로 훼손되고 있으며, 접근성도 양호하지 못해 활용도가 떨어져 있는 상황
- 세계유산 완충구역에 포함되어 있거나 고도특별법 상 특별보존지구로 지정되어 있음에도 불구하고 문화재구역에서는 제외되어 있어서 문화재 및 주변지역 보존·관리를 규정하고 있는 「문화재보호법」과 「고도 보존 및 육성에 관한 특별법」, 그리고 ‘세계유산 보존·관리계획’ 간 불일치 문제도 발생

### 4. 연혁 유래 및 특징

#### (1) 유적의 개요

#### □ 웅진왕도로서의 공산성

- 백제왕도인 웅진성(熊津城)은 지금의 공주 공산성(公州 公山城)임
  - 백제가 웅진에 도읍하던 시기(275~538년)에 중심 거성(據城)으로 기능하였으며, 당시의 정치·사회적 정황이 그대로 함축되어 있는 유적
  - 백제 멸망 후 신라는 백제고지를 무진주, 웅천주, 한산주로 분할하는데, 이 과정에서 일시적으로 ‘웅천성’으로 불리기도 하였으나 여전히 웅진성이란 명칭을 병

행·사용

- 웅진은 도읍을 의미하는 지역명으로 사용되었고, 나아가서는 강의 이름으로 사용되었으며, 단위성곽을 지칭하는 것으로도 사용
- 웅진성은 백제왕조가 공주로 천도하기 전부터 축조되었을 가능성이 높음
  - 백제의 웅진천도는 고구려의 남침으로 황급한 상황에서 이루어졌기 때문에 현실적으로 방어시설이 전혀 갖추어져 있지 않은 지역으로의 천도는 불가능하였을 것임
  - 따라서 웅진은 천도 이전부터 성과 같은 군사시설을 갖추고 있던 주요 거점도시였을 것으로 추정
- 그동안 진행된 유적조사는 공산성이 백제의 웅진성이었으며, 천도 이전부터 중요한 기능을 수행했던 산성임을 보여줌
  - 이러한 상황을 유추할 수 있는 다양한 형태의 건물지 및 토성, 군사시설, 연지, 저장소 및 창고 등이 공산성 발굴조사 결과 드러났으며, 천도 이전부터 막강한 토호세력이 존재했음을 알 수 있는 수촌리고분군의 발굴조사 결과도 이를 뒷받침하고 있음
- 웅진성을 왕성으로 볼 수 있는 문헌기록도 다수 발견됨
  - 삼국사기는 문주왕이 475년 10월에 도읍을 웅진으로 옮겼으며 의자왕이 마지막까지 후퇴했던 곳도 웅진이라 했는데, 웅진 또는 웅진성이 어디였는가를 여러 시대의 사서들을 종합해서 비교해 보면 알 수 있음
  - 시대 순으로 살펴보면, 백제시대의 웅진, 웅진성이 당나라에 의해 웅진도독부로 변경되고, 통일신라시대에 웅천주, 웅주로, 고려시대에 공주, 공산성으로, 조선시대에는 공주, 쌍수산성으로 불리다가 현재 공주시, 공산성으로 변천
  - 중국의 「한원(翰苑)」은 백제의 오방성중에 북방성으로 웅진성을 언급하면서 이것이 고마성(固麻城)으로 불리다가 하만 규모가 일리반(一里半)이란 사실을 명시하고 있는데 이 또한 그 근거가 될 수 있음

[ 웅진백제시대 공산성 관련 삼국사기의 기록 ]

원 본	해 석
『三國史記』卷第二十六「百濟本紀」第四 文周王元年 冬十月 移都於熊津	「삼국사기」 권 제26 「백제본기」 제4 문주왕 원년(475) 겨울인 10월에 도읍을 웅진으로 옮겼다.
『三國史記』卷第二十六「百濟本紀」第四 文周王三年 春二月 重修宮室	「삼국사기」 권 제26 「백제본기」 제4 문주왕 삼년(477) 봄 2월에 궁실을 고치고 수리하였다.
『三國史記』卷第二十六「百濟本紀」第四 東城王十三年 夏六月 熊川水漲 漂沒王都二百餘家	「삼국사기」 권 제26 「백제본기」 제4 동성왕 13년(491) 여름 6월에 웅천의 물이 넘쳐 왕도의 가옥 200여 채가 떠내려가거나 물에 잠겼다.
『三國史記』卷第二十六「百濟本紀」第四 東城王二十二年 春起臨流閣於宮東高五丈 又穿池 養奇禽 諫臣抗疏 不報 恐有復諫者 閉宮門	「삼국사기」 권 제26 「백제본기」 제4 동성왕 22년(500) 봄에 궁궐의 동쪽에 임류각을 세웠는데 높이가 5장이었다. 여기에 연못을 만들고 신비한 동물들을 길렀는데 이

	를 부당하다고 간하는 신하가 있었으나 왕은 듣지 않으면서 다시 간언하는 자가 있는 것을 싫어하여 궁궐의 문을 잠가버렸다.
『三國史記』卷第二十七「百濟本紀」第五 武王三十一年 春二月 重修泗泚之宮 王幸熊津城 夏旱 停泗泚之役 秋七月 王至自熊津	「삼국사기」 권 제27 「백제본기」 제5 무왕 31년(630) 봄 2월에 사비의 궁궐을 중수하면서 왕이 웅진성으로 거둥하였다. 여름에 가뭄이 심하기에 사비의 궁궐을 중수하는 일을 멈추었고 가을인 7월에 왕은 웅진에서 돌아왔다.
『三國史記』卷第五「新羅本紀」第五, 太宗王七年 秋七月 十三日 義慈率左右夜遁走 保熊津城 義慈子隆與大佐平千福等出降	「삼국사기」 권 제5 「신라본기」 제5 태종왕 7년(660년) 가을인 7월 18일 의자왕이 좌우의 측근을 데리고 밤에도망하여 웅진성에 몸을 보전하고, 의자왕의 아들인 용이 대좌평 천복 등과 함께 나와서 항복하였다.
『三國史記』卷第三十七 雜志 第六 地理四 百濟, 北史云 百濟東極新羅 西南俱限大海 北際漢江 其都曰居拔城 又云固麻城 其外更有五方城	「삼국사기」 권 제37 잡지 제6 지리4 백제 북사에서 이르길 백제는 동쪽으로 신라에 다하고 서쪽과 남쪽이 함께 큰 바다에 한하였고 북쪽은 한강에 만난다. 그 도읍은 거발성이라 하며 또 고마성이라고도 전한다. 그 외에 5방성이 있다.

자료 : 공주시·공주대학교박물관, 2013, 웅진성 공산성, pp.244~248.

[ 웅진백제시대 공산성 관련 중국 및 일본사서의 기록 ]

원 본	해 석
『梁書』卷五十四 東夷列傳 第四十八 百濟傳, 號所治城曰固麻 謂呂曰檀魯 如中國之言郡縣也	「양서」 권54 동이열전 제48 백제전. 도성을 고마라고 하며, 읍을 담로라 하는데, 이는 중국의 군현과 같은 말이다.
『翰苑』券蕃三十 蕃夷部 百濟條 「括地志」, 百濟王城 方一里半 國東北六十里 有熊津城 一名固麻城	「한원」 권번30 변이부 백제조 「괄지지」. 백제왕성의 둘레는 일리반이다. 나라의 동북쪽 60리에 웅진성이 있는데, 고마성이라고 불린다.
『周書』卷四十九 列傳 第四十一 異域 上 百濟, 百濟者, 其先蓋馬韓之屬國, 夫餘之別種, 有仇台者, 始國於帶方, 故其地界東極新羅, 北接高句麗, 西南俱限大海, 東西四百五十里, 南北九百餘里, 治固麻城, 其外更有五方, 中方曰古沙城, 東方曰得安城, 南方曰久知下城, 西方曰刀先城, 北方曰熊津城,	「주서」 권49 열전 제41 이역 상 백제. 백제는 선조들이 마한에 속국으로 있었으며 부여에서 갈라져 나왔다. 구태가 대방에 처음으로 나라를 세웠고 그 땅은 동쪽으로 신라에 닿고, 북쪽은 고구려에 닿으며, 서남쪽은 모두 큰 바다에 가로막혀 있다. 동서 450리, 남북 900여리고 고마성이 다스린다. 그밖에 또 다섯 지역이 있다. 가운데 지역은 고사성이라 부르고, 동쪽 지역은 득안성이라 부르고, 남쪽 지역은 구지하성이라 부르고, 서쪽 지역은 도선성이라 부르고, 북쪽 지역은 웅진성이라 부른다.

자료 : 공주시·공주대학교박물관, 2013, 웅진성 공산성, pp.249~250.

□ 통일신라에서 고려까지 웅천주의 치소로서의 공산성

- 고려 태조 23년의 지명 변천과 함께 웅천 또는 응주로 불리던 지역이 ‘공주’로 바뀌면서 종래의 ‘웅진성’ 또는 ‘웅천성’이었던 공산성도 ‘공주산성’ 또는 ‘공산성’으로 변경<sup>1)</sup>
- 당시 전면적인 주(州)·부(府)·군(郡)·현(縣)의 명칭 개정이 있었는데, 그 일환으로 오늘날의 이름인 공주가 탄생<sup>2)</sup>

1) 치소(治所)란 한 주(州)의 감영(監營)이 있던 곳을 뜻함

- 이후 고려 초기에 공주도호부가 되었다는 『공산지(公山誌)』의 기록이 있으나 정사인 『고려사(高麗史)』나 『고려사절요(高麗史節要)』에는 이러한 기록이 보이지 않음
- 공주는 983년(고려성종 2년) 12목(牧) 중의 하나가 되어 공식적인 지방통치의 거점이 되었고, 1018년(고려현종 9년)에는 목에서 강등되어 군(郡)이 됨
  - 이때 전국의 행정구역이 4도호부·8목·56지주군사·20현령으로 개편되었는데, 공주군에는 지군사(知郡事)라는 지방관을 파견<sup>1)</sup>
  - 공주가 다시 목으로 승격된 것은 1341년(고려 충혜왕 2년)인데, 공주가 지사군에서 공주목으로 승격된 배경에는 당시 원(元)나라의 활활적평장(闊闊赤平章)의 처인 경화옹주(敬和翁主)의 외향이었기 때문

[ 통일신라시대 공산성 관련 삼국사기의 기록 ]

원 본	해 석
『三國史記』卷第九「新羅本紀」第九 景德王十六年, 冬十二月改 沙伐州 為 尚州 領州一郡十縣三十 敵良州 為 良州 領州一小京一郡十二縣三十四 靑州 為 康州 領州一郡十一縣二十七 漢山州 為 漢州 領州一小京一郡二十七縣四十六 首若州 為 朔州 領州一小京一郡十一縣二十七 熊川州 為 熊州 領州一小京一郡十三縣二十九 河西州 為 溟州 領州一郡九縣二十五 完山州 為 全州 領州一小京一郡十縣三十一 武珍州 為 武州 領州一郡十四縣四十四	「삼국사기」 권 제9 「신라본기」 제9 경덕왕 16년 겨울 12월에 사벌주를 상주로 고치고, 1주 10군 30현을 거느리게 했다. 삼랑주를 양주로 고치고 1주 1소격 12군 34현을 거느리게 했다. 청주를 강주로 고치고 1주 11군 27현을 거느리게 했다. 한산주를 한주로 고치고 1주 1소경 27군 46현을 거느리게 했다. 수약주를 삭주로 고치고 1주 1소경 11군 27현을 거느리게 했다. 웅천주를 웅주로 고치고 1주 1소경 13군 29현을 거느리게 했다. 하서주를 명주로 고치고 1주 9군 25현을 거느리게 했다. 완산주를 전주로 고치고 1주 1소경 10군 31현을 거느리게 했다. 무진주를 무주로 고치고 1주 14군 44현을 거느리게 했다.
『三國史記』卷第三十六 雜志 第五 地理三, 新羅 熊州 本百濟舊都 唐高宗遣蘇定方平之置熊津都督府新羅 文武王取其地有之 神文王改爲 熊川州 置都督 景德王十六年 改名熊州 今公州 領縣二 尼山縣 本百濟熱也山縣 景德王改名 今因之 淸音縣 本百濟伐音支縣 景德王改名 今新豐縣.	삼국사기」 권 제36 잡지 제5 지리3 신라 웅주는 본래 백제의 옛 서울이었다. 당 고종이 소정방을 보내어 이를 편정하고 웅진도독부로 삼았다. 신라 문무왕이 그 지역을 취하여 소유하였다. 신문왕이 웅천주로 고쳐 삼았으며, 도독을 주었다. 경덕왕 16년에 웅주로 이름을 고쳤다. 지금은 공주이다. 영현(領縣)은 2개이다. 이산현은 본래 백제의 열야산현이었는데, 경덕왕이 이름을 고쳤다. 지금까지 그대로 따른다. 청음현은 본래 백제의 벌음지현이었는데, 경덕왕이 이름을 고쳤다. 지금은 신평현이다.

자료 : 공주시·공주대학교박물관, 2013, 웅진성 공산성, pp.251~252.

2) 한국학중앙연구원, 한국향토문화전자대전 ‘공주의 고려시대(高麗時代)’(<http://www.grandculture.net>).

1) 한국학중앙연구원, 한국향토문화전자대전 ‘공주의 고려시대(高麗時代)’(<http://www.grandculture.net>).

[ 고려시대 공산성 관련 고려사의 기록 ]

원 본	해 석
<p>『高麗史』卷五十六 志十 地理一 清州牧 公州, 公州 本百濟熊川文周王自漢城徙都之至聖王 又移都南扶餘, 新羅與唐夾攻滅之唐置熊津都 督府留兵鎮之唐師既去新羅盡有其地.</p>	<p>「고려사」 권56 지10 지리1 청주목 공주 공주는 본래 백제의 웅천이었고, 문주왕이 한성에서 도읍을 여기에 옮겼으며 성왕이 다시 남부여로 도읍을 옮겼다. 신라와 당이 와서 그를 공격하여 멸하면서 웅진도독부를 설치하고 여기에 군사를 주둔시켰는데 당이 물려나면서 신라가 그 땅을 차지하였다.</p>

자료 : 자료 : 공주시·공주대학교박물관, 2013, 웅진성 공산성, p.252.

□ 조선시대 충청수부로서의 공산성

- 공산성이란 명칭은 조선중기까지 사용되다가 이괄의 난을 계기로 ‘쌍수산성’(雙樹山城)이란 이름을 얻게 되었고, 이후 각종 기록의 공식명칭은 쌍수산성으로 전환<sup>1)</sup>
- 이괄의 난과 공주 파천<sup>2)</sup>
  - 1624년 1월 24일, 이괄은 자신의 부하장수 이수백, 기익현 및 구성부사 한명련과 함께 가까운 병영의 군사 1만여 명과 항왜병 100여 명으로 평안도 영변을 출발하여 먼저 개천을 점령하고 평양으로 진격
  - 이괄은 막강한 군대와 탁월한 작전으로 장만, 이수일 등이 이끄는 관군을 차례로 격파하면서 남하, 보름 만에 한양 근교인 벽제관까지 육박
  - 이때 대사간 장유가 공주산성(公州山城)은 앞에 큰 강이 있어 형세가 매우 좋고 길도 멀지 않으니 급히 들어가 점거하고 있으면서 형세를 보아 진퇴하는 것이 좋겠다고 제안
  - 이에 인조는 2월 13일부터 2월 18일까지 공주에 머무름
  - 비록 비상시의 상황이고 5박 6일간에 불과했지만, 이 기간 동안 공주의 공산성은 조선왕조의 임시 왕도로서 기능
  - 인조는 공산성 안 감영 건물에 임시로 머물렀는데 당시 충청감영은 성지가 좁아 공주목의 옛 감영자리로 옮긴 후여서, 공산성에 남아있던 시설들은 마치 왕이 행차할 것을 준비라도 한 듯 불과 1년 전 공주목사 송홍주에 의해 대대적인 중수가 이뤄진 후임
  - 2월 15일, 적장 이수백·기익현 등이 이괄·한명련 등의 목을 베어가지고 와서 바쳤고, 이에 인조는 16일에 과거를 실시하고 18일에 회정(回程)하도록 지시
  - 인조는 서울 사람은 과거에 응시하도록 해서는 안 되며, 호종한 음관·유생과 무인은 이조·병조로 하여금 미리 문부를 만들어 기록하여 환도(還都)한 뒤에 즉시 과장(科場)을 설치하도록 하고, 충청도와 전라도 사람들만 과거에 응시하도록 하니 이것이 바로 갑자(甲子)년 공주정시(公州處試)였음

1) 수부(首府)란 한 도(道)의 감영(監營)이 있던 곳임.

2) 공주시·공주대학교박물관, 2013, 웅진성 공산성, pp.288~294의 내용을 발췌하여 정리함.



- 또한, 공주는 대동미 두 말을 감면하고 도성에서 공주까지 오면서 지나온 각 고을은 한 말을 감면하되, 모두 3년으로 한정하고 혹 흉년이 들면 상황에 따라 또 감면하도록 함

[ 조선시대 공산성 관련 세종실록지리지의 기록 ]

원 본	해 석
『世宗實錄地理志』世宗 149 地理志 忠清道 「公州牧」, 公山石城 - 在州北二里 周回五百九十七步 險阻臨熊津 內有泉三 冬夏不渴 有軍倉	「세종실록지리지」 세종 149 지리지 충청도 「공주목」 공산석성은 주치소에서 북으로 2리의 거리에 있으며, 성의 둘레가 597보이다. 웅진에 접한 험한 성인데 안에는 우물이 3개 있는데 겨울이나 여름에도 마르지 않으며 또한 군창이 있다.

자료 : 공주시·공주대학교박물관, 2013, 웅진성 공산성, p.254.

[ 조선시대 공산성 관련 여지도서의 기록 ]

원 본	해 석
城池 - 雙樹山城 - 古名公山城在州北三里甲子适變 仁廟駐蹕于雙樹下故因名雙樹山城 城周圍以丈計之則一千八百二十三丈 以布尺計之則五千四百六十九尺 以步計之則二千四百四步 高三丈九尺三步半堦八百五堦	「여지도서」 「공주목」 성지 : 쌍수산성 옛 이름은 공산성이며 주치소에서 북으로 3리 에 있는데 갑자년에 이괄의 반란이 있을 때에 인조가 이 성의 쌍수 아래에 머물렀던 것을 인연으로 쌍수산성이라 이름 하였다. 성의 둘레는 장으로 계측하면 1,823장이고, 포척으로 계측하면 5,469척이다. 그리고 걸음길이인 보로 계산하면 2,404보인데 높이는 3장, 혹은 9척, 혹은 3보이며, 반량으로 805개의 첩이 있다.
池 - 四方周面六十四丈深二丈旱則水乾 東北間水口門外鑿一池 築外城丈三十五丈五十二尺四 十四步高五丈十八尺半步半堦三十堦 左邊翼城長二十五丈三十五尺三十七尺三十一步高二丈三尺二步半堦三十 堦右邊翼城與左邊翼城同石築暗門一	연못 : 사방 네 면의 너비가 64장이고 깊이는 2장이거나 가물면 물이 마른다. 이에 성의 동북쪽 수구문밖에 하나의 연못을 팠는데 외성으로 35장, 52척, 44보의 길이에, 높이는 5장 혹은 18척, 반보 반에 30첩을 갖추어 쌓았고, 또한 좌변 익성으로 길이 25장, 35척, 37척, 보로 계산하면 31보에 높이는 2장 3척, 혹은 2보반에 30개의 첩이 있다. 우변의 익성은 좌변의 익성과 같은 방법으로 쌓았으며 1칸 규모의 암문도 둘로 쌓았다.

자료 : 공주시·공주대학교박물관, 2013, 웅진성 공산성, p.255.

□ 근·현대 시기 생활터전으로서의 공산성1)

○ 성안마을의 형성과 발전

- 조선왕조는 1895년(고종 32) 7월 칙령 제140호와 제141호에 따라 전쟁양상의 변화로 말미암아 그 기능을 다한 전국의 산성과 군영을 폐지
- 공산성 내에 존재했던 군영이 폐지되고 공북루 앞쪽의 군영터 등에 하나둘씩 민가(주로 뱃일을 하는 하층민)가 들어서기 시작하면서, 산성과 군영 소재지가 아니라 주민들의 삶터로 바뀌기 시작
- 1960년대 무렵까지 성안마을에만 1백여 세대가 거주했으나, 1990년대 초반 백제 문화권 개발사업의 일환으로 성안마을 주민(총 53호)들에 대한 이주가 이루어졌

1) 공주시·공주대학교박물관, 2013, 웅진성 공산성, pp.295~296의 내용을 발췌하여 정리함.

고, 지금은 마을의 흔적이 남아있지 않음

- 일제강점기 초기 공산성 내 토지(국유지)가 김갑순에게 불하(拂下)되면서 공북루 인근의 문화유적들이 하나둘씩 파괴되기 시작
  - 김갑순은 군영터에 남아있던 각종 건물을 해체한 뒤 그 부재를 활용해 다섯 채의 미곡창고와 가옥(작은댁), 자신의 재실, 웅심각 등을 지었을 뿐만 아니라, 쌀가마를 손쉽게 운반하기 위해 지금 금서루 자리의 언덕을 낮추는 공사까지 주도
- 산성공원의 형성과 기능의 변화
  - 일제강점기 공주는 충남 도청소재지였기 때문에 많은 일본인들이 거주했으며, 총독부는 강점 초기부터 도로와 교량(금강교, 배다리)을 건설하는 동시에, 1918년 시가지 정비사업을 통해 직선격자형 가로망을 구축하는 등 ‘감영도시’를 ‘식민도시’로 개조
  - 이 과정에서 공주에도 여느 식민도시와 마찬가지로 신사와 공원이 건립되었는데, 대표적인 공원이 조선왕조 시기 월명대 자리에 임지한 생산공원(현재의 중앙공원)과 공산성에 있는 산성공원이었음
  - 1928년 여름 공주소년동맹 주도로 공산성(산성공원)에서 임간학교(숲속학교)가 열리기도 했는데, 이는 공산성을 공원화한 상징적인 사건이었음

## (2) 시·발굴조사 결과

### 1) 공산성

#### □ 백제문화권개발사업에 의한 조사

- 1980년 이후, 백제문화권개발사업<sup>1)</sup>의 일환으로 공산성 내부 평탄지에 대해 지속적인 발굴조사를 진행하여 백제시대 추정왕궁지와 주변의 관련시설을 조사
  - 1980년 발굴조사는 국가적 관심에서 백제유적에 대한 조사의 첫걸음이었으며, 그 이후 현재까지 공산성 내 백제시대 관련유적 발굴조사는 꾸준히 진행
- 특히, 1985~1986년 추정왕궁지 확인, 1988년 토성지 성채 파악, 2005년 왕궁부속지 발굴은 큰 의미가 있는 발굴조사 결과

#### □ 추정왕궁지 조사

- 1985년 시굴조사가 이루어졌고, 이후 1986년 전면 발굴조사에서는 조사대상지역 전체에 대한 전면제토가 이루어졌으며, 관련유구의 노출이 순차적으로 진행
  - 유구는 수혈식의 대형 건물지를 비롯해 기둥을 세웠던 구덩이만 남겨진 굴립주 건물지와 대벽 건물지, 적심을 설치하고 초석을 올렸던 건물지가 전 지역에 산재된 형태로 발견
  - 또한, 용수를 저장하기 위해 석축으로 조성한 연못과 지하 목곽고로 조성된 저장시설 등 많은 유구들이 노출
- 대규모로 조성된 다양한 성격의 유적을 근거로 웅진백제 도읍기 왕궁지로 추정

1) 백제문화권개발사업이란 충남도가 공주·부여·계룡시 일원을 경주의 신라문화권에 견주는 역사, 문화, 관광의 메카로 육성하기 위해 추진한 사업으로 국비와 도비, 민자 등 2조 1,434억원이 투자되는 대단위 문화유적 정비사업임. 한국경제, 2004.03.22.일자, 「백제문화권개발은 어떤사업인가?」의 내용을 발췌·인용함.

- 추정왕궁지 발굴조사 결과 백제시대 건물지를 비롯해 연못, 목곽고, 저장 구덩이 등이 확인되어 웅진도읍기 왕궁지로 추정
- 최상층에서는 조선시대 건축물로 추정되는 시설이, 그 중간에 통일신라시대의 유구가 확인되었고, 가장 아래쪽에서 백제시대 건축 유구가 고루 분포
- 굴립주 건물은 기둥을 세우기 위해 지반에 판 구덩이(굴립주공)를 필요로 하는데, 이러한 구덩이가 왕궁지 유적 내에서 수백 개가 확인되어 굴립주 건물이 백제 웅진도읍기 건축의 일반적 기법임을 보여줌

[ 공산성 추정왕궁지 및 건물지 발굴모습 ]



자료 : 공주대학교박물관·공주시, 2013, 웅진성 공산성, pp.58~60.

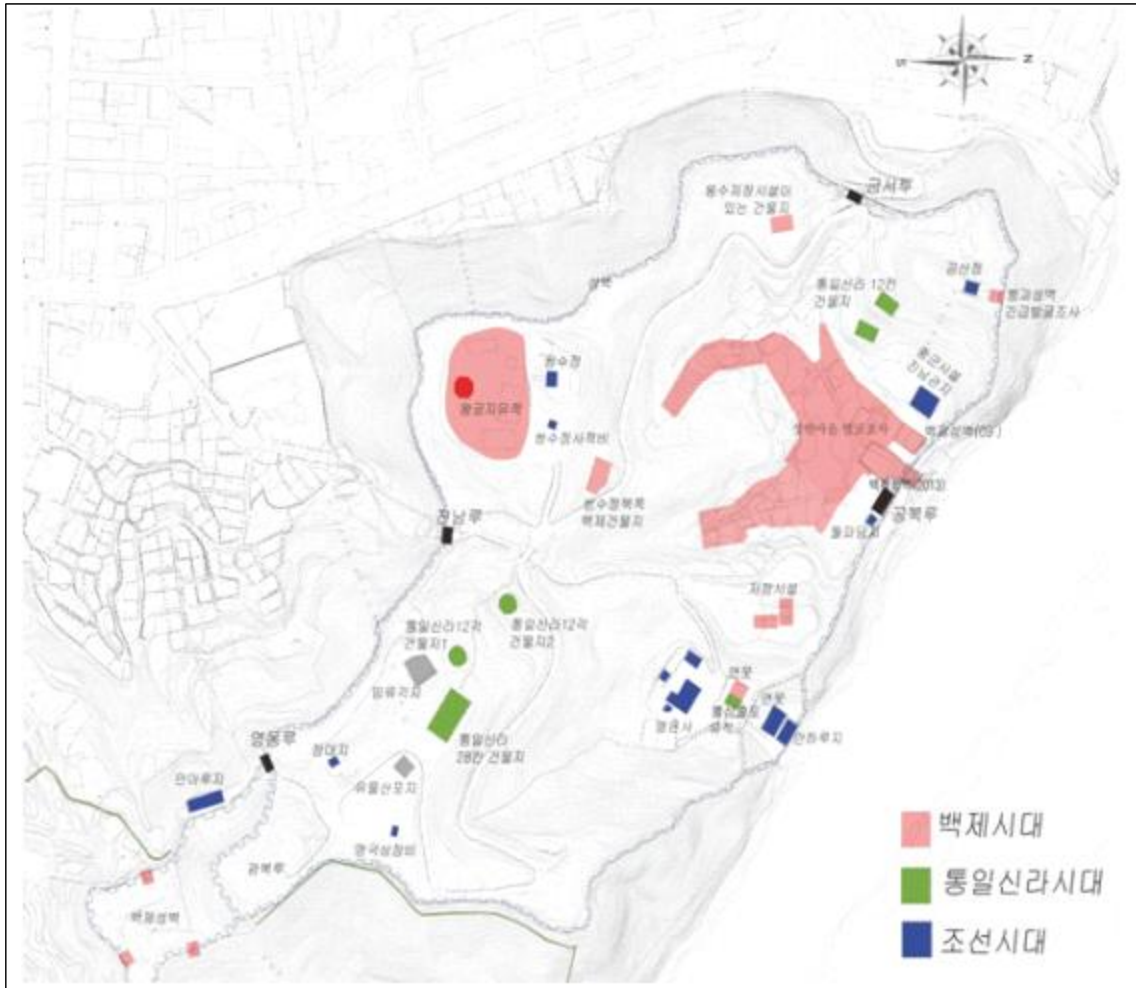
□ 토성지 조사

- 1988년 발굴조사는 공산성 동쪽에 남아있는 토성 등의 성체를 대상으로 진행
  - 유일하게 토성으로 남은 지역에서 내·외성 구역 전체를 망라하면서 표면의 절토조사 등을 광범위하게 진행하였고, 그 결과 백제시대의 토성 흔적의 확인은 물론 토성이 조선시대까지 구축되었다는 사실을 확인
  - 다만 공산성 내 토성현황은 어느 정도 파악할 수 있었으나, 초기의 토성에서 석성으로의 전환과정은 파악하지는 못함

□ 왕궁부속시설지(성안마을) 조사

- 공주시는 1980년대부터 공산성 왕궁부속시설지 내에 잔존하고 있는 백제시대 유적의 종합적인 현황을 파악하고자 지속적이고 단계적인 발굴조사를 진행
  - 공산성 왕궁부속시설지(성안마을) 내 백제시대 문화층에 대한 발굴조사는 2011년에 이루어진 제4차 조사 이후 2012년 제5차, 2013년에 제6차, 2014년 제7차, 2015년에 제8차, 2016~2017년에 제9차로 이루어짐
  - 특히 공산성 내 공북루 남쪽 대지에 대한 9차례에 걸친 발굴조사 결과 계획적인 도로의 구획과 배수시설을 중심으로 규칙적인 분포를 보이는 대규모의 건물지가 집중되어 있는 백제 왕궁 관련 유적을 확인

[ 공산성 내 백제유적 현황 ]



자료 : 공주시·공주대학교박물관, 2019, 공산성 성안마을 제9차 발굴조사, p.16.

- 지속적인 조사를 통해 백제의 웅진 도읍기 왕궁이 성내에 있다는 논거를 마련하게 됨과 동시에, 공산성이 웅진성으로서의 구체성을 입증하는 계기를 마련
- 2000년대에 들어서 공북루 남쪽의 성안마을 내 백제유적층 확인을 위한 시·발굴조사 이후 조선시대 문화층과 백제시대 문화층에 대한 단계적인 발굴조사를 실시
- 종합하면, 공산성에 대한 조사는 1980년대 이후 지속적으로 이루어져 최근까지 크고 작은 조사가 약 30여 차례 이상 진행.

[ 공산성의 발굴조사 추진현황 ]

구분	조사연도	유적명	조성연대	조사내용
1	1980년	만아루지	조선시대	다듬은 돌로 쌓은 축대 확인
2	1980년	임류각지	백제~조선	5칸X6칸의 방형건물지, '流'명문 외편 출토
3	1980년	동문지	조선시대	폭 2.4m, 출입구 길이 6.4m, 개거식성문
4	1980년	장대지	조선시대	2칸X2칸, 적심만 잔존
5	1982년	지당1	조선시대	용수공급시설, 영은사 앞쪽 외성벽 안쪽
6	1982년	만하루지	조선시대	지당1 앞에 있는 3칸X2칸의 루각

구분	조사연도	유적명	조성연대	조사내용
7	1983년	압문지	조선시대	지당1로 통하는 통로
8	1983~4년	지당2	백제~통일신라	영은사 앞, 통일신라 금동불상 6구 출토
9	1985~6년	추정왕궁지	백제시대	건물지, 연못, 목곽고, 저장고 확인
10	1987년	중군영지	조선시대	진남관, 부속시설 확인
11	1988년	토성지	백제~조선	동벽 토루 확인
12	1989년	28칸 건물지	통일신라	정면 7칸, 측면 4칸 규모
13	1989년	광복루광장	백제시대	연화문 와당, 백제토기 출토
14	1990년	12각 건물지	통일신라	초석이 3열로 배치
15	1990년	굴림주건물지	백제시대	쌍수정 북사면에 위치
16	1991년	서문지 후면유적	백제~통일신라	굴림주 건물지 및 초석사용 건물지, 용수저장시설
17	1991년	12칸 건물지	통일신라	정면4칸, 측면3칸 규모
18	1991년	저장혈	백제시대	원형 및 방향의 저장구덩이
19	1991년	건물지	조선시대	축대만 잔존
20	1993년	지당2	백제~통일신라	영은사 앞쪽 통일신라 금동불상이 출토된 지당2의 전체조사
21	2004년	성안마을유적 시굴조사	백제~조선	성안마을 전체범위 시굴, 백제~조선시대 문화층 확인
22	2008년	성안마을유적 1차조사	백제,조선시대	성안마을 북서쪽 발굴, 백제시대 문화층 확인, 조선시대 중군영지 발굴조사
23	2009년	성안마을유적 2차조사	백제,조선시대	성안마을 내 중군영지 부근 건물지 발굴, 광복루 서쪽 백제시대 내축 성벽확인
24	2020년	성안마을유적 3차조사	조선시대	성안마을 내 중군영지 부속 건물지 발굴
25	2011년	성안마을유적 4차조사	백제시대	백제시대 건물지 7동, 저수시설, 축대, 배수로, 정관19년(645)명 옷칠갑옷, 마갑, 무기류 다수
26	2012년	성안마을유적 5차조사	백제시대	백제시대 건물지8동, 축대, 철기제작 공방지, 대통사명 벼루, 젓가락, 철기, 인각와 등 다수
27	2012년	공주 공산성 토성지 시·발굴	백제시대	동쪽 토성지의 북벽에서 토석 혼축의 성벽 확인, 내성 판축, 외성 석축, 백제 와관묘, 통일신라시대 골호 등
28	2013년	성안마을유적 6차조사	백제시대, 통일신라	백제시대 건물지 7동, 도로, 축대, 출입구, 사족호, 벼루, 와당, 인각와, 통일신라시대 진단구 등 다수
29	2013년	공주 공산성 붕괴성벽 긴급발굴조사	백제~조선시대	공산성 북서쪽의 공산성 부근에 붕괴된 성벽에 대한 발굴, 백제시대 성벽 기초부와 내탁의 판축부 확인
30	2014년	성안마을유적 7차조사	백제시대	백제시대 건물지7동, 목곽고, 저수시설, 6m너비의 도로 등, 철제갑옷, 옷칠마갑, 대도, 장식도, 마구류 등 다수
31	2014년	공주 공산성 왕궁지 발굴조사	백제시대, 고려~조선시대	백제시대 건물지 2동, 수혈주거지, 수혈, 대지조성토층 등 고려~조선시대 수혈주거지, 수혈, 미상유구

구분	조사연도	유적명	조성연대	조사내용
32	2015년	성안마을유적 8차조사	백제시대, 통일신라, 조선시대	백제시대 건물지 31동, 연못, 추정공방지, 도로, 축대, 배수로, 마당지 등, 통일신라시대 건물지2동, 수혈, 집수시설, 소성유구 등, 조선시대 건물지2동, 수혈유구 4기, 미상유구 2기, 연못 등
33	2016 ~2017년	성안마을유적 9차조사	백제시대, 통일신라, 조선시대	백제시대 건물지 19동, 도로, 축대, 배수로, 마당지 등, 통일신라시대 건물지 5동, 수혈 등, 조선시대 미상유구 2기, 근대 연못 등

자료 : 공주시·공주대학교박물관, 2019, 공산성 성안마을 제9차 발굴조사, pp.18.~20.

- 공산성 남쪽의 성안마을에 대한 조사는 1980년대 공산성에 대한 발굴조사가 시작된 이래, 2005년에 처음으로 문화재 시·발굴조사가 진행되면서 본격적으로 전개
- 공주시 금성동 10-1번지 일원의 성안마을에 대한 조사가 1차적으로 진행되었으며, 당시 조사를 통해 성안마을 내 문화유적의 존재현황을 파악하였고 지표면에서 약 2~4m 내외의 깊이에서 조선시대 문화층이, 5~7m 내외의 깊이에서 백제시대 문화층 확인

[ 공산성 내 백제유적 현황 ]



자료 : 공주시·공주대학교박물관, 2019, 공산성 성안마을 제9차 발굴조사, p.21.

[ 성안마을 내 백제유적 관련 유구 현황 ]

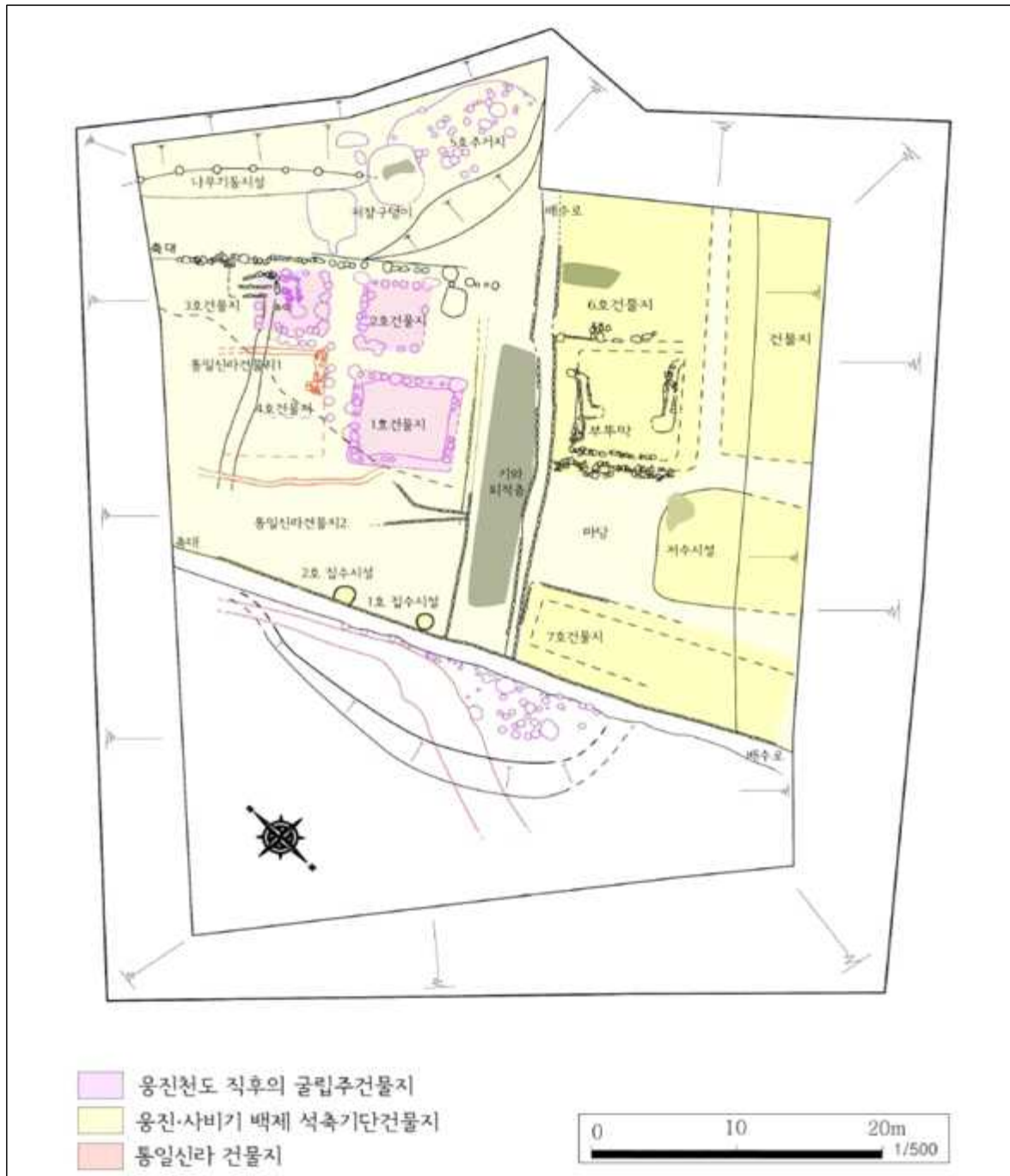


자료 : 공주시·공주대학교박물관, 2019, 공산성 성안마을 제9차 발굴조사, p.22.

- 2005년의 시·발굴조사 결과를 기초로 백제시대부터 조선시대에 이르기까지 중층으로 형성된 유적을 단계적으로 조사하여 연차조사가 진행
  - 1~3차에 걸친 발굴조사는 2008년의 성안마을 내 중군영지 일대에 대한 발굴조사를 시작으로 2009년에는 성안마을 남서쪽에 해당하는 금서루(錦西樓) 진입부 일대에 대한 2차조사, 2010년 공북루 앞쪽 광장을 포함한 성안마을 동쪽 구역에 대한 3차 조사로 구분
  - 이 조사를 통해 성안마을 내 층청감여과 중군영 시설과 관련된 조선시대 문화층에 대한 전체 현황을 파악
- 이후 공산성 성안마을 내 백제시대 문화층에 대한 발굴조사는 2011년에 이루어진 제4차 조사에서 처음 시작하여 2016년 제9차 조사까지 진행
- 2011년의 제4차 발굴조사는 공북루(拱北樓) 앞 남쪽 광장의 평탄지대 약 3,300㎡를 대상으로 하였으며, 성안마을 내에서 가장 저지대에 해당
  - 조사결과 백제가 웅진으로 천도한 직후 조영한 굴립주 건물지부터 백제 멸망기 웅진성의 현황을 알 수 있는 대단위 화재 폐기층에 이르기까지의 단계적인 변화·발전과정을 파악할 수 있는 유적을 확인
  - 특히 건물지 내 저수시설에서는 645년(의자왕 5년)을 가리키는 ‘정관 19년명’이 있는 화려한 옷칠 갑옷과 마갑, 규도도 등을 비롯한 다양한 유물이 출토되어

백제의 선진적인 공예기술을 확인

[ 제4차 조사 유구배치도 ]



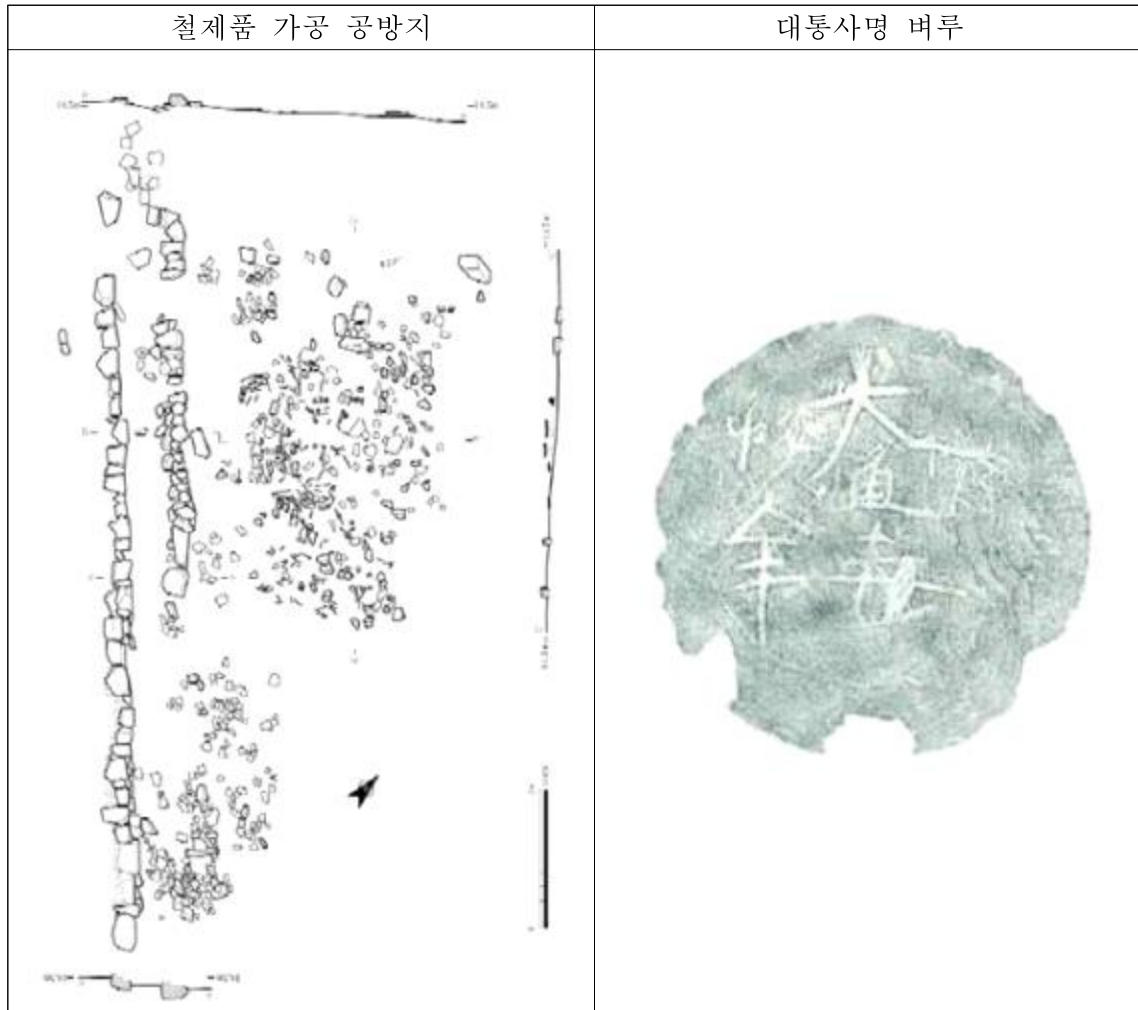
자료 : 공주시·공주대학교박물관, 2016, 공산성 성안마을 제4~5차 발굴조사, p.23.

- 2012년에 진행된 제5차 발굴조사는 2011년에 조사된 지역을 기준으로 유구의 확장이 추정되는 성안마을의 남서쪽을 중심으로 진행
  - 계획적으로 조영된 백제시대 건물지 8동과 철제품을 가공하는 공방지 등의 다양한 시설과 더불어, ‘대통사(大通寺)’명 벼루가 출토되는 등 제4차 조사지역과 연결된 건물지의 분포를 확인
  - 제5차 발굴조사 당시 동일한 문화층을 이루는 단위유적을 단계적으로 구분하여



조사를 진행함으로써 전체 유적의 층위를 이해하는데 어려움이 있었으나, 동일한 조사단구성을 통한 지속적인 조사로 전체 유적의 층위와 유적내용을 구체화

[ 제5차 조사 유구 및 유물 ]



자료 : 공주시·공주대학교박물관, 2016, 공산성 성안마을 제4~5차 발굴조사, p.173.

- 2013년에 진행된 제6차 발굴조사는 공북루 남쪽 저지대 중앙의 동남쪽 꼭부에 해당하는 곳을 중심으로 이루어졌으며, 쌍수정 일대의 추정왕궁지와 연결구간을 확인하고자 하려는 목적에서 실시
  - 쌍수정과 추정왕궁지를 연결하는 중요 도로구간의 확인과 백제인의 건축술을 확인
  - 백제시대 건물지 6기, 축대와 출입시설, 수혈유구, 계곡부의 수로, 통일신라시대 건물지 2기와 수혈유구 3기, 진단구 3지점, 조선~근대 건물지 2기와 우물지 1기 등을 발견

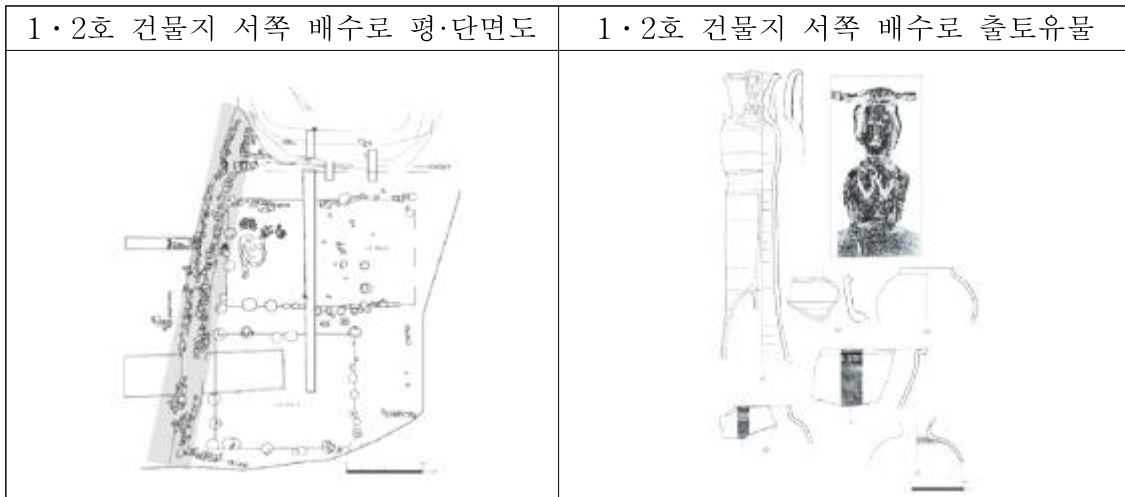
[ 제6차 조사 모습]



자료 : 공주시·공주대학교박물관, 2018, 공산성 성안마을 제6차 발굴조사, p.169.

- 2014년의 제7차 발굴조사는 공북루 남쪽 대지 중앙에 해당하는 곳으로, 2011년 제4차 조사지역의 서쪽에 인접한 곳이며 당시 절반만 조사를 진행하였던 저수 시설과 대지에 대한 확인이 이루어짐
- 제8차 발굴조사는 성안마을 내 전체 범위 가운데 북서쪽에 해당하는 곳을 중심으로 조사가 진행
- 백제시대 건물지 31동(벽주건물지, 초반건물지), 연못, 도로, 축대, 배수로, 마당지와 통일신라시대 건물지 2동, 수혈, 집수시설, 소성유구, 미상유구가 조사되었으며, 조선시대 건물지 2동, 수혈유구 4기, 미상유구 2기, 연못, 근대에 조성된 우물 1기 등을 확인

[ 제7차 조사 유구 및 출토 유물]



자료 : 공주시·공주대학교박물관, 2018, 공산성 성안마을 제7차 발굴조사, p.63.

[ 제8차 조사 현황도 ]



자료 : 공주시·공주대학교박물관, 2015, 공산성 성안마을 내 유적 제8차 발굴조사 약보고서, p.10.

- 제9차 발굴조사는 공산성 공북루 남쪽대지의 서남쪽에 해당하는 I 지점과 공북루의 동북쪽에 인접한 II 지점으로 구분하여 조사
  - I 지점은 공산성 서문인 '진남루'에 연결되는 지점이며, II 지점은 공북루 동쪽의 대지에 해당하는 곳으로, 과거 시굴조사를 통해 백제시대의 문화층을 확인한 곳임
  - 발굴조사 결과 I 지점에서는 백제시대 건물지 8기, 수혈유구 7기, 미상유구 3기, 통일신라시대 건물지 2기, 이후의 미상유구 4기가 발견
  - 조사지역의 중앙을 가로질러 금서루쪽으로 연결되는 중심도로와 주변의 측구시설, 계단상의 5단으로 조성된 공간구획을 확인
  - II 지점에서는 백제시대 건물지 11기, 주거지 1기, 수혈유구 4기, 통일신라시대 건물지 3기, 매납유구 2기, 미상유구 4기, 조선시대 수혈유구 1기, 근대 우물지 1기 등 대형의 수로와 도로를 확인

[ 제9차 조사 유구배치도 ]









자료 : 공주시·공주대학교박물관, 2019, 공산성 성안마을 제9차 발굴조사, p.28.

## 2) 공산성 능선부 조사

- 공산성 능선부는 토성이 위치한 지역과 연결되는 구릉지로 크게 3개의 가지능선으로 형성
  - 공산성에서 남쪽과 남동쪽으로 연결되는 지역으로, 토성으로 이루어진 공산성의 외성에서 경사도가 급하게 내려가다가 가지능선으로 구분되는 곳의 상부면에 평탄면이 위치
- 이곳 능선부는 공산성 토성지와 직접적으로 연결되는 곳으로 능선의 전 범위에 서 다량으로 유물이 발견
- 3개 가지능선 중 가장 서쪽에 위치한 곳에서는 다수의 토기편과 더불어 기와편이 확인되었는데 토기 중에는 파상문이 시문되어 있는 뚜껑이나 격자타날의 토기편이 다수였고, 벼루 등의 특수한 유물도 발견
  - 이 구역에서 수습된 유물들은 연질토기의 비율이 높았으며, 자배기 등의 기종이 확인되고 있어서 공산성 일대가 웅진도읍기 중심지적 역할을 했다고 가정할 때, 이 일대는 공산성과 관련된 생활유적과 밀접한 관련이 있었을 것으로 추정
- 가지능선 중 중앙능선은 표고 50m 내외 범위에 해당하는 지역으로, 공산성 토성지 밖의 남쪽 선상부와 남서향의 사면부를 중심으로 유물이 발견
  - 파상문, 격자문, 선문 등의 다양한 문양의 타날문 토기와 승문토기도 수습되었으며, 굽다리접시(고배)와 뚜껑도 다수 확인
  - 수습된 유물들과 공산성과의 인접성을 고려해 볼 때 공산성 내에 왕궁과 왕궁관련시설들이 집약되어 있었다면, 이 지역에는 일반백성들이 거주하던 생활유적들이 존재할 가능성이 높을 것으로 추정
- 3개의 가지능선 중 가장 동쪽에 위치한 곳은 서남향의 사면부 일대로 표고 약 30~60m로, 최근 경지정리를 진행하였으며 훼손된 지형 주변으로 다수의 유물이 발견
  - 유물은 해당 지역의 전면에서 발견되었으며 승문토기와 격자문, 파상문 등의 토기편이 다수
  - 특히 능선의 하단부에서 어망추와 다수의 연질토기, 자배기 등의 유물을 통해 볼 때, 이곳 역시 생활유적이 존재하고 있을 가능성이 높은 것으로 추정
- 종합하면, 공산성 능선부는 토성과 인접해 연결되는 구릉지로 백제시대 출입 상여건도 양호했을 것으로 보이는데다, 출토된 유물들도 기와편이 다수를 차지하고 있는 점에서 건물지 등 생활유적이 잔존해 있을 가능성이 높다고 판단
  - 정확한 시기는 확정할 수는 없으나, 지표면에서 확인되는 유물들이 백제시대부터 조선시대까지 폭넓게 발견되고 있어서 오랫동안 일반백성들의 거주지였을 것으로 보임

[ 공산성 능선부에서 출토된 유물 ]

<p style="text-align: center;">토기류</p> 	<p style="text-align: center;">기와류</p> 
<p style="text-align: center;">연질토기류</p> 	<p style="text-align: center;">기와 및 전류</p> 
<p style="text-align: center;">연질토기류 및 기와류</p> 	<p style="text-align: center;">어망추</p> 

자료 : 공주시·공주대학교박물관, 2013, 백제 웅진도성 고증을 위한 공주 고도지구 내 문화유적 전수조사, pp.71~80.

**(3) 유적 및 주변지역 정비현황**

- 공주 공산성과 관련해서는 그동안 「공주 고도보존육성 기본계획」(2014년), 「백제역사유적지구 보존·관리계획(백제역사유적지구 세계유산 등재신청서)」(2013년), 「백제왕도 핵심유적 복원·정비사업 기본계획」(2015년) 등 관련계획들을 통해 다양한 사업을 전개
  - 공산성의 정비는 1990년대에 확인된 유구의 보존과 관리를 위해 지속적으로 추진되었으며, 그 이후로는 주로 주요 건물지와 성곽 보수차원에서 진행
  - 공산성 내부의 유적들은 대부분 매장유적지로 발굴조사 후 거의 모든 유구가 복토된 상태
  - 왕궁지는 발굴조사 이후 복토 및 잔디 식재 등으로 정비하였고 나무데크와 철재

보호시설(펜스)를 둘러 관람환경을 조성하였으며 왕궁부속시설지 또한 모두 복토가 되어있고 주변에 소규모 체험시설들을 설치

- 진남루는 1971년에 해체·보수가 이루어졌으며, 공북루는 현재 지속적인 유지관리가 되고 있고, 영동루와 금서루는 1993년에 복원이 시행
- 공산성의 내부뿐만 아니라 외부환경과 편의·관람환경 조성을 위해 토지매입과 함께 수목정비와 조경공사, 탐방로 및 관람로 정비, 무인관광안내시스템 설치, 공산성 역사관 조성, 주차장 조성 및 경관 개선 등과 같은 사업들이 추진되었거나 추진 중
- 공주 공산성 주변지역과 관련해서는 공산성 남서측 주차장 조성, 은개골 역사공원 조성 등 다양한 사업들을 추진
  - 공산성은 주변에 다수 유적(송산리고분군, 정지산유적, 고마나루, 대통사지 등) 및 문화관광자원(제민천, 산성시장, 국립공주박물관, 공주한옥마을 등)이 입지해 역사탐방거점으로서 인근에 연결로 조성사업들이 계획 및 추진
- 이번 문화재보호구역 지정 신청대상지는 공산성에서 남쪽과 남동쪽으로 연결되는 지역으로 토성으로 이루어진 공산성의 외성에서 경사도가 급하게 내려가다가 능선의 상부면에서 평탄면을 형성
- 능선의 경사도는 일부 급경사 지역이 있기는 하지만 대부분 양호한 편이며, 일부 경사면에도 평탄이 형성되어 있고 능선들은 모두 곡부로 연결
- 현재 해당 지역은 대부분 개간되어 밭과 과수원으로 이용되고 있으며, 일부는 묘역으로 조성
  - 별다른 시설물은 설치되어 있지 않지만, 과수원 지역은 과수원을 계단식으로 조성하면서 일부분 형질변경이 이루어졌을 것으로 판단
  - 과수원 지역은 대부분 밤나무가 식재되어 있는 상태이고 구릉 상부의 평탄면과 사면의 일부지역은 이미 자연적인 유실로 인해 생토면이 노출
- 공산성 내부의 지속적인 보수·관리 등 공산성과 주변지역 연계를 통한 시너지효과를 창출하고 있으나, 공산성 남측에 위치한 일부 경계지역은 후미진데다 접근성 문제 등으로 관리에 어려움
  - 현재 해당 지역은 주택, 가건물, 경작지 등으로 훼손된 상황인데다 접근성도 양호하지 못해 활용성이 상당히 낮은 실정
  - 또한 구릉지로 되어있어 접근성이 불량해 고도보존육성사업 추진에 어려움이 예상되는데다, 지금은 주변 주민들에 의한 주택, 간이건물, 경작지 등으로 침범을 받고 있는 상황이어서 공산성이라는 문화재 보호차원에서 대책이 시급
- 이번 공산성 문화재보호구역 지정 신청지역은 유적 및 주변지역 보존·관리 및 정비와 합리적인 활용을 위하여 반드시 문화재보호구역 지정이 요구되는 곳임
- 게다가, 이번 문화재보호구역 지정 신청지역 대부분은 세계유산 완충구역 또는 역사문화환경 특별보존지구임에도 불구하고 문화재구역에서는 제외되어 있어서









문화재 및 주변지역 보존·관리를 규정하고 있는 『문화재보호법』과 『고도 보존육성에 관한 특별법』 및 『세계유산 보존·관리계획』 간 불일치 문제도 존재함

- 『고도 보존육성에 관한 특별법』에는 역사문화환경 특별보존지구와 문화재구역이 중복되는 지역에서의 행위허가에 대해 『문화재보호법』을 우선한다고 명시되어 있으므로 역사문화환경 특별보존지구와 문화재구역의 차이가 있을 필요가 없음
  - 해당 지역의 역사문화환경 특별보존지구와 문화재구역을 일치시켜 법률 및 계획 간의 정합성 제고를 통해 사업 추진의 효율성을 도모할 필요가 있음
  - 또한 문화재구역으로 지정되어 있지 않은 역사문화환경 특별보존지구의 경우에는 동물의 사육, 오수·분뇨의 투기, 광고물의 설치 등의 제한이 강하지않아 공산성 유적과 주변지역 역사문화환경이 훼손될 우려가 큰 상황임
  - 따라서 해당 지역을 문화재보호구역으로 지정하여 추후 발생할 수 있는 행정적인 문제를 방지하고, 공산성 유적과 그 주변의 역사문화환경을 효율적으로 보존·관리할 필요가 있음
- 따라서 공산성 성벽 훼손방지 뿐만 아니라, 세계유산구역 및 특별보존지구와 문화재구역 일치, 주변과 연계한 역사문화탐방 촉진 등을 위해서라도 이번 신청 대상지역을 사적 제12호 공주 공산성 문화재보호구역으로 지정하여 보존·관리 및 정비하는 것이 매우 중요

[ 공산성 및 주변지역의 문화재구역, 역사문화환경 특별보존지구 및 세계유산구역 현황 ]









[ 공산성 정비 현황 ]

<p>성안마을 정비 현황</p>	<p>공북루 앞 체험시설</p>
	
<p>공산성 역사체험장</p>	<p>추정왕궁지 정비 현황</p>
	
<p>공산성 내부 관광객 쉼터</p>	<p>만하루와 연지 정비 현황</p>
	
<p>공산성 남서측 주차장</p>	<p>은개골 역사공원 정비 현황</p>
	



[ 공산성 주변지역 현재 모습 ]

<p>진남루 가는길(남문길) 진입로 모습</p>	<p>공산성 진입로(오동나무2길) 부근 폐기물모습</p>
	
<p>공산성 아래부분에서 영동루 가는길</p>	<p>영동루 올라가는 진입로 모습</p>
	
<p>경작지로 이용되는 공산성 진입로(고개마을길)</p>	<p>과수원으로 이용되고 있는 공산성 남측지역</p>
	
<p>탐방로 정비가 되어있지 않은 모습(고개마을길)</p>	<p>탐방로 정비가 되어있지 않은 모습(은개길)</p>
	

## 5. 지정 가치 및 근거기준

- 이번 문화재보호구역 지정 신청지역은 공주시 옥룡동 380-2번지 외 71필지로 사적 제12호 공주 공산성 문화재구역에 접해 있는 지역이며, 총 면적 68,482.0㎡임
- 공산성 남측에 위치하고 있는 문화재보호구역 지정 신청지역은 북쪽으로는 공산성의 영동루 진입로와 맞닿아 있고 북동쪽으로는 은개골 역사공원과 접해 있음
- 또한 대부분 지역이 『고도 보존 및 육성에 관한 특별법』상 역사문화환경 특별보존지구이며, 세계유산구역 중 완충구역에 포함되어 있으며, 『문화재보호법』상 역사문화환경 보존지역(7구역)에 해당
- 상기 지역은 구릉지로 되어 있으며, 현재는 인근 주민들에 의해 간이건물, 경작지 등으로 침범을 받고 있는 상황이어서 공산성이라는 문화재 보호차원에서라도 대책이 시급하며, 문화재 보호구역 지정을 통해 중·장기적으로 문화재 보존·관리와 역사문화 경관정비가 필요

### 1) 문화재보호구역 지정가치 및 근거기준

- 사적 제12호이자 세계유산으로 등재된 공산성은 규모 2,660m에 이르는 포곡식 산성으로 웅진백제 시기에 중심 거성(據城)으로 기능하였으며, 당시의 정치·사회적 정황이 그대로 함축되어 있는 유적
- 백제시대에는 웅진성으로, 고려시대에는 공주산성과 공산성으로, 조선시대에는 쌍수산성으로 불리면서 고대국가의 도성이자 지방행정의 중심지로서 전시대를 아우르는 역사적 가치가 매우 큼
- 이번 문화재보호구역 지정 신청지역인 공산성 남측 능선부를 문화재보호구역으로 지정해야 하는 이유는 크게 학술적 측면, 경관적 측면, 그리고 행정적 측면 등 3가지로 제시가 가능
- 학술적 측면에서는 공산성 남측 능선부는 공산성의 토성지와 인접하여 연결되는 구릉지로 출토된 유물들이 기와편이 다수 차지하고 있다는 점에서 건물지 등의 생활유적이 잔존해 있을 가능성이 매우 높음
  - 특히 수습된 유물들은 연질토기의 비율이 높았으며, 자배기 등의 기종이 확인되고 있어 웅진도읍기 이 일대가 공산성과 관련된 생활유적과 밀접한 관련이 있다고 판단
  - 정확한 시기는 확정할 수는 없지만 지표면에서 확인되는 유물들이 백제시대부터 조선시대까지 폭넓게 확인되고 있어서 오랜 시간 생활공간이었을 것으로 추정
  - 이러한 학술적 가치와 공산성에 인접해 있다는 입지적 특성을 고려할 때, 해당지역을 문화재보호구역으로 지정하여 추가적인 조사를 추진할 필요
- 경관적 측면에 대한 고려가 더욱 요구되는데, 현재 해당 지역은 인근 주민들에 의해 일부는 과수원 조성으로 경작지로 이용되고 있고 쓰레기가 투기되어 있어 세계 유산으로서의 공산성의 역사문화경관을 크게 저해
  - 게다가 이곳은 공산성의 토성으로 바로 진입할 수 있는 곳임에도 불구하고, 좁은

골목의 주거밀집지역을 통과하는 어려움이 존재

- 특히 공산성으로 들어가는 길목임에도 불구하고, 진입로가 제대로 조성되어 있지 않아 공산성의 관람환경도 저해
- 공산성 성곽 훼손을 방지하고 문화재 인접지역의 역사문화경관을 보존하기 위해 서라도 이곳을 공산성의 문화재보호구역으로 지정하여 역사문화경관을 정비할 필요
- 게다가, 이번 문화재보호구역 지정 신청지역 대부분은 세계유산 완충구역 또는 역사문화환경 특별보존지구임에도 불구하고 문화재구역에서는 제외되어 있어서 문화재 및 주변지역 보존·관리를 규정하고 있는 『문화재보호법』과 『고도 보존육성에 관한 특별법』 및 『세계유산 보존·관리계획』 간 불일치 문제도 존재
- 해당 지역에는 문화재 보존·관리사업, 백제왕도핵심유적보존·관리사업, 기타 문화재 및 주변 경관정비사업 등 대부분의 성격이 유사한 사업들이 계획되고 추진
- 그러나 고도 육성 사업비의 확보는 다소 어려워 고도 기본계획 상의 사업 등을 추진하기 곤란하여, 역사문화환경 특별보존지구와 문화재보호구역을 일치시켜 백제역사유적지구 보존·관리사업비로 관련사업들을 추진할 필요
- 또한 『고도 보존육성에 관한 특별법』 제11조2는 역사문화환경 특별보존지구와 문화재구역이 중복되는 지역에서의 행위허가에 대해 『문화재보호법』을 우선한다고 명시되어 있으므로 역사문화환경 특별보존지구와 문화재구역의 차이가 있을 필요가 없음
- 이러한 지정구역 간의 괴리는 해당지역에 수립 중인 계획 및 사업들을 추진하고 예산을 확보하기에도 큰 어려움이 수반되므로 해당지역의 역사문화환경 특별보존지구와 문화재구역을 일치시켜 법률 및 계획 간의 정합성을 제고할 필요
- 현재 해당지역과 같이 문화재구역으로 지정되어 있지 않은 역사문화환경 특별보존지구의 경우에는 동물의 사육, 오수·분뇨의 투기, 광고물의 설치 등의 제한이 없으므로 공산성 유적과 주변의 역사문화환경이 훼손될 우려가 큰 상황임
- 따라서 해당지역을 문화재보호구역으로 지정하여 추후 발생할 수 있는 행정적인 문제를 방지하고 공산성 유적과 그 주변의 효율적인 보존·관리가 필요

[ 관련법률 상 행위제한 비교 ]

법률	행위제한 내용
문화재보호법 시행령 제21조의2(문화재구역)	가. 건축물 또는 도로·관로·전선·공작물·지하구조물 등 각종 시설물을 신축, 증축, 개축, 이축(移築) 또는 용도변경(지목변경의 경우는 제외한다)하는 행위 나. 수목을 심거나 제거하는 행위 다. 토지 및 수면의 매립·간척·땅파기·구멍뚫기, 땅깎기, 흙쌓기 등 지형이나 지질의 변경을 가져오는 행위 라. 수로, 수질 및 수량에 변경을 가져오는 행위 마. 소음·진동·악취 등을 유발하거나 대기오염물질·화학물질·먼지·빛 또는 열 등을 방출하는 행위 바. 오수(汚水)·분뇨·폐수 등을 살포, 배출, 투기하는 행위 사. 동물을 사육하거나 번식하는 등의 행위 아. 토석, 골재 및 광물과 그 부산물 또는 가공물을 채취, 반입, 반출, 제거하는 행위 자. 광고물 등을 설치, 부착하거나 각종 물건을 쌓는 행위
고도 보존 및 육성에 관한 특별법 제11조(역사문화환경 특별보존지구)	1. 건축물이나 각종 시설물의 신축·개축·증축·이축 및 용도 변경 2. 택지의 조성, 토지의 개간 또는 토지의 형질 변경 3. 수목(樹木)을 심거나 벌채 또는 토석류(土石類)의 채취·적치(積置) 4. 도로의 신설·확장 및 포장

○ 주변과 연계한 역사문화탐방 촉진, 산성 경계부 훼손방지, 세계유산구역 및 특별보존지구와 문화재구역 일치 등을 위하여 주변지역 일부를 사적 제12호 공주 공산성의 문화재보호구역으로 지정하여 보존·관리 및 정비하는 것이 필요

○ 「문화재보호법」 시행령 제13조제1항 관련 [별표2] <사적의 보호구역> 중 제사·장례에 관한 유적의 경우 현재의 여건을 고려하여 경관보호 등에 필요한 최소한의 구역을 지정할 수 있다는 기준을 정하고 있음

\* 「문화재보호법」 시행령 제13조(보호물 또는 보호구역의 지정기준) ① 법 제27조 제1항에 따른 국보, 보물, 사적, 명승, 천연기념물 및 국가민속문화재의 보호물 또는 보호구역의 지정기준은 별표2와 같다.

[별표2] 보호물 또는 보호구역의 지정기준

2. 사적의 보호구역

나. 정치·국방에 관한 유적

- 1) 궁터 : 궁궐의 외부지역 중 해당 사적과의 관련성 및 경관보호 등을 고려하여 보호에 필요한 최소한의 구역
- 2) 성터 : 성곽의 외부지역 중 전술적 측면을 고려하여 그 외곽경계로부터 50m 이내의 구역
- 3) 봉수대, 관아, 병영 등 : 해당 사적에 수반된 자연지형을 고려하여 보호에 필요한 최소한의 구역
- 4) 전적지 : 그 성격과 특성 등을 고려하여 보호에 필요한 최소한의 구역

○ 이번 공산성 문화재보호구역 지정 신청대상은 국가사적의 관람환경을 개선하고, 방문객 편의성을 제고하며, 역사문화경관 조성 등 유적의 활용을 위하여 필요한

최소한의 구역을 대상으로 하고 있으며, 따라서 「문화재보호법」 상 문화재보호구역 지정기준에 부합

[ 공산성 문화재보호구역 지정 신청지역 위치도 ]



## 6. 지정 대상 및 범위

### □ 문화재가 토지인 경우(문화재보호구역)

보호구역 지정면적: 72필지 / 68,482.0:m<sup>2</sup>

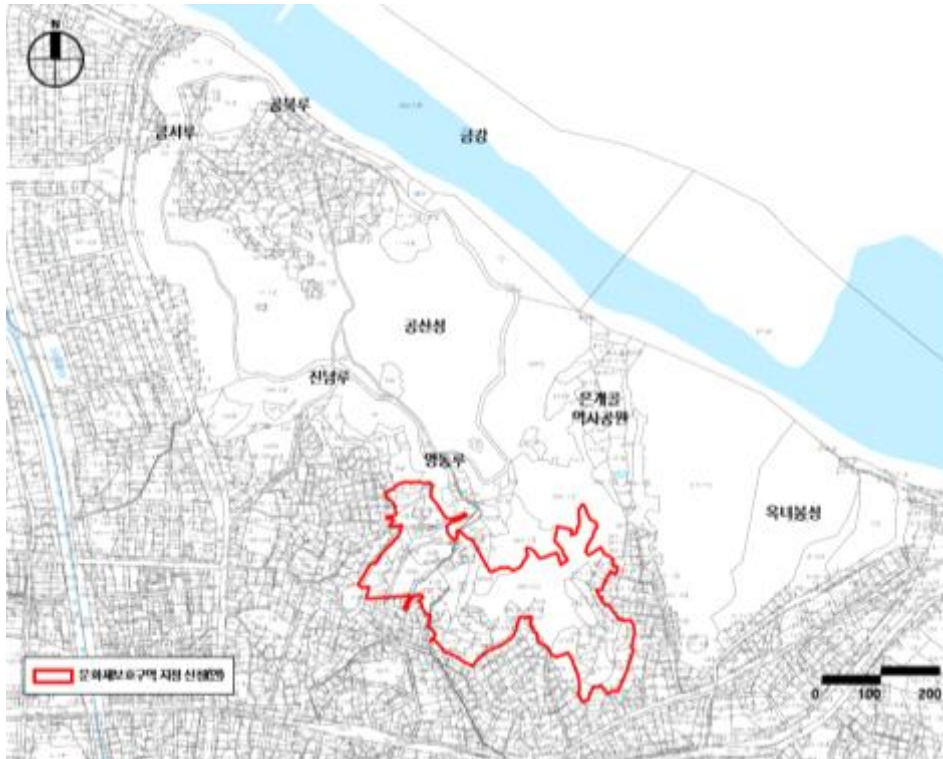
연번	소재지	지번	지목	면적(m <sup>2</sup> )	지정면적(m <sup>2</sup> )	소유자	
						성명	주소
1	산성동	5-1	임	400.0	400.0		
2	산성동	5-2	전	1,077.7	1,077.7		
3	산성동	5-3	묘	178.5	178.5		
4	산성동	5-4	임	231.4	231.4		
5	산성동	6	전	423.1	423.1		
6	산성동	7	전	1,190.1	1,190.1		
7	산성동	8-1	전	694.2	694.2		
8	산성동	8-2	전	925.6	925.6		
9	산성동	22-38	대	171.9	171.9		
10	산성동	31-1	과	1,134.5	1,134.5		
11	산성동	31-2	전	601.3	601.3		
12	산성동	31-10	전	1,247.8	1,247.8		
13	산성동	31-116	전	252.4	252.4		
14	산성동	32	전	528.9	528.9		
15	산성동	33	전	52.9	52.9		
16	산성동	34	전	1,034.7	1,034.7		
17	산성동	35	전	112.4	112.4		
18	산성동	36	과	780.2	780.2		
19	산성동	38	전	2,222.5	2,222.5		
20	산성동	39	전	1,616.5	1,616.5		
21	산성동	40	전	66.1	66.1		
22	산성동	41	전	256.7	256.7		
23	산성동	42	전	1,061.2	1,061.2		
24	산성동	43-5	전	37.0	37.0		
25	산성동	43-6	전	906.1	906.1		
26	산성동	195	도	18,640.3	880.1		
27	산성동	196	구	125.2	66.1		
28	산성동	197	구	690.9	159.4		
29	옥룡동	363-7	임	595.0	595.0		
30	옥룡동	363-8	전	2,298.0	2,298.0		
31	옥룡동	373-2	전	985.0	985.0		
32	옥룡동	373-3	전	357.0	357.0		
33	옥룡동	373-4	전	337.0	337.0		
34	옥룡동	374-1	전	615.0	615.0		
35	옥룡동	374-2	전	417.0	417.0		
36	옥룡동	374-5	전	357.0	357.0		
37	옥룡동	374-6	과	1,055.0	1,055.0		
38	옥룡동	374-7	과	1,640.0	1,640.0		

39	옥룡동	374-8	전	324.0	324.0		
40	옥룡동	374-9	전	545.0	545.0		
41	옥룡동	374-10	전	615.0	615.0		
42	옥룡동	374-11	전	1,759.0	1,759.0		
43	옥룡동	375	전	612.0	612.0		
44	옥룡동	376	전	1,088.0	1,088.0		
45	옥룡동	379	과	1,623.0	1,623.0		
46	옥룡동	380-2	공	18,712.0	18,712.0		
47	옥룡동	380-3	과	212.0	212.0		
48	옥룡동	380-5	과	522.0	522.0		
49	옥룡동	380-6	과	168.0	168.0		
50	옥룡동	384	전	93.0	93.0		
51	옥룡동	385	과	740.0	740.0		
52	옥룡동	386	전	714.0	714.0		
53	옥룡동	387	전	89.0	89.0		
54	옥룡동	388	임	1,557.0	1,557.0		
55	옥룡동	389	전	1,448.0	1,448.0		
56	옥룡동	390	전	420.0	420.0		
57	옥룡동	391	전	595.0	595.0		
58	옥룡동	392-1	전	364.0	364.0		
59	옥룡동	393-1	전	293.0	293.0		
60	옥룡동	398-1	전	945.0	945.0		
61	옥룡동	398-2	과	238.0	238.0		
62	옥룡동	398-3	과	202.0	202.0		
63	옥룡동	399-1	전	545.0	545.0		
64	옥룡동	399-2	전	945.0	945.0		
65	옥룡동	400-1	전	992.0	992.0		
66	옥룡동	403-1	전	1,453.0	1,453.0		
67	옥룡동	404-1	전	549.0	549.0		
68	옥룡동	405-1	전	2,321.0	2,321.0		
69	옥룡동	405-2	전	202.0	202.0		
70	옥룡동	406	전	387.0	387.0		
71	옥룡동	431	구	366.0	122.1		
72	옥룡동	444	구	240.0	122.6		
계	72개 필지			87,194.1	68,482.0		

위치도



지적도

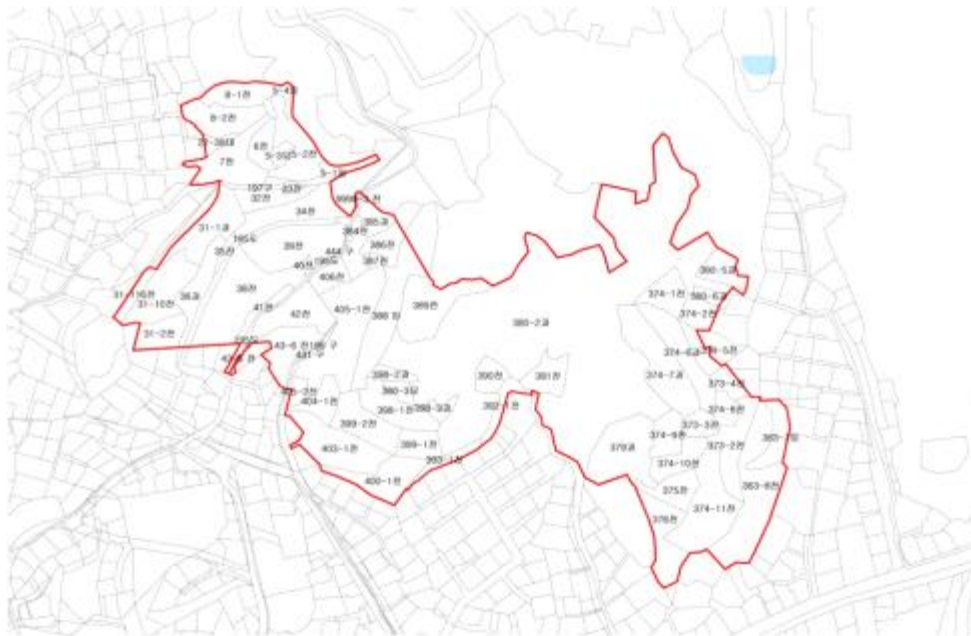




### 수치지형도



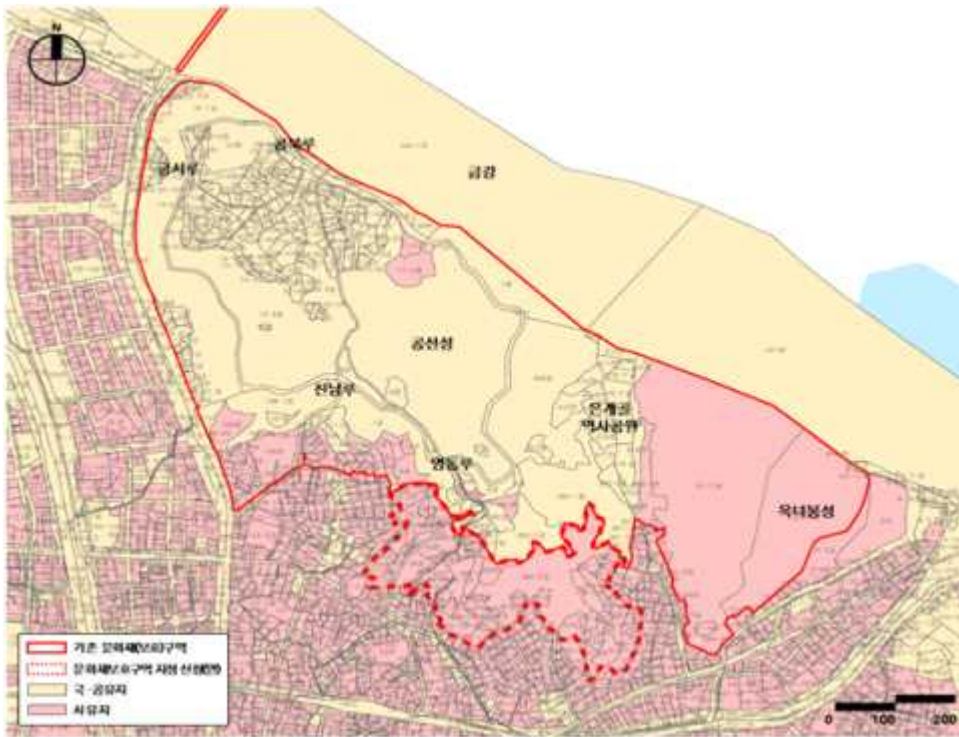
### 지적 필지조서



# 문화재구역



# 소유자 현황



## 지목 현황

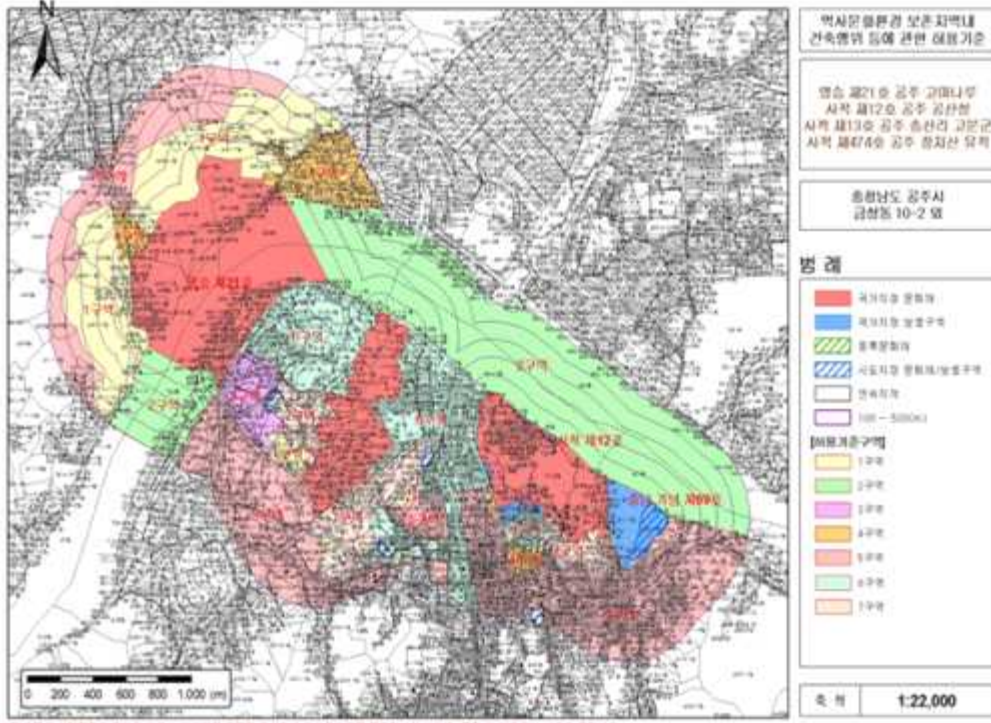


## 건축물 현황



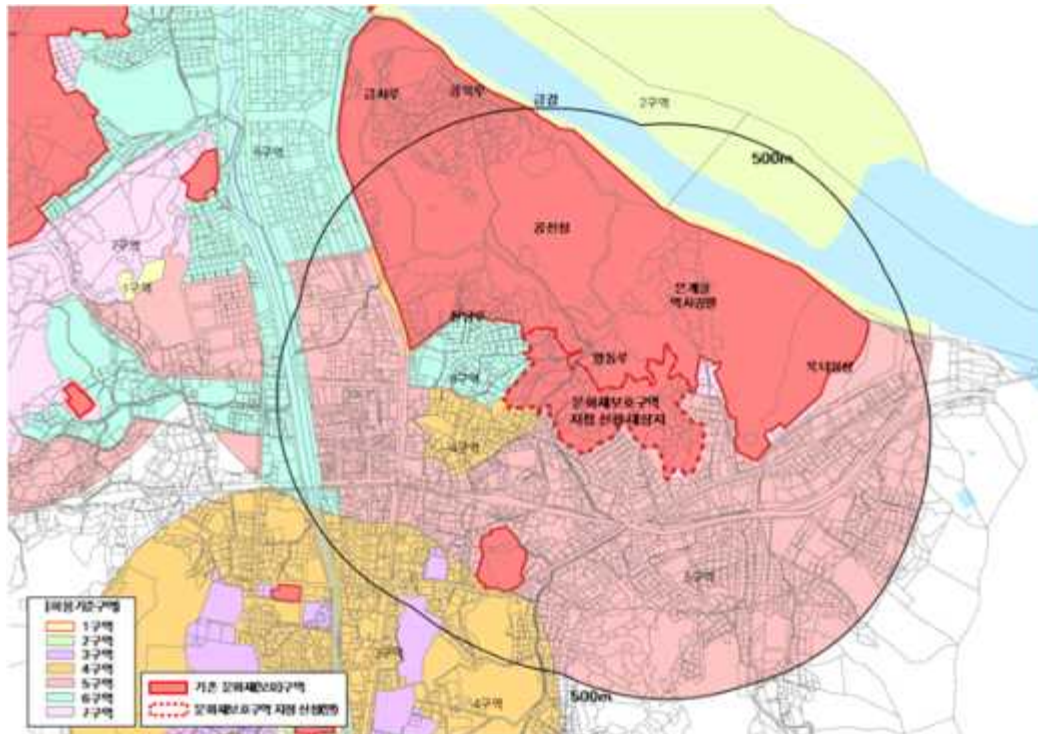
## 7. 문화재 보존 영향 행위기준(안)

- 검토의견 : 보호구역으로 추가 지정하고자 하는 곳은 고도의 특별보존지구로서 현재 행위 제한이 가해지고 있고, 보호구역이 확대되어도 연접한 곳이 허용기준에 1층 규모로서 계획 안대로 하여도 무방할 것으로 사료됨.



구분	허용기준	
	평지붕	경사지붕(10:3 이상)
1구역	○ 개별심의	
2구역	○ 개별심의 - 단 공익을 위한 시설물 설치의 최고높이 4m이하로 허용	
3구역	○ 최고높이 5m 이하	○ 최고높이 7.5m 이하
4구역	○ 건축물 최고높이 11m 이하	○ 최고높이 15m 이하
5구역	○ 공주시 도시계획조례 등 관련 법률에 따라 처리	
6구역 (고도법)	○ 역사문화환경 보존육성지구로서 고도보존 및 육성에 관한 특별법에 따라 처리	
7구역 (고도법)	○ 역사문화환경 특별보존지구로서 고도보존 및 육성에 관한 특별법에 따라 처리	
공통사항	<1구역~5구역> ○ 기존 건축물은 기존 범위 내에서 개·재축을 허용함 ○ 건축물 최고높이는 옥탑, 계단탑, 승강기탑, 망루, 장식탑 등 기타 이와 유사한 것을 포함 ○ 경사지붕은 경사비율이 10:3 이상으로 양쪽 경사이면서 비경사면적이 전체면적의 8분의 1이하인 경우에 한함 ○ 위험물 저장 및 처리시설, 자원순환 관련 시설, 동물 및 식물관련시설(축사, 도축장, 도계장) 등 이와 유사한 시설은 개별 심의함 ○ 지하 50m 이상 굴착행위는 개별심의함	

- 높이 3m 이상의 절·성토를 수반하거나, 높이 3m 이상의 법면, 석축, 옹벽이 발생하는 경우는 개별 심의함(지하층의 절토는 제외, 지반선의 높이 산정 기준은 건축법에 따름)
- 도로, 교량 등 이와 유사한 시설물의 신설 및 확장은 개별 심의함
- 건축물 최고높이 32m 이상 건축물은 개별 심의함.
- 매장문화재 유존지역은 「매장문화재 보호 및 조사에 관한 법률」에 따라 처리함.
- 허용기준의 고시 이후 역사문화환경 보존지역 내 도시계획 변경 시 문화재청장과 사전 협의함



구분	허용기준	
	평지붕	경사지붕(10:3 이상)
1구역	○ 개별심의	
2구역	○ 개별심의 - 단 공익을 위한 시설물 설치는 최고높이 4m이하로 허용	
3구역	○ 최고높이 5m 이하	○ 최고높이 7.5m 이하
4구역	○ 건축물 최고높이 11m 이하	○ 최고높이 15m 이하
5구역	○ 공주시 도시계획조례 등 관련 법률에 따라 처리	
6구역 (고도법)	○ 역사문화환경 보존육성지구로서 고도보존 및 육성에 관한 특별법에 따라 처리	
7구역 (고도법)	○ 역사문화환경 특별보존지구로서 고도보존 및 육성에 관한 특별법에 따라 처리	
공통사항	<p>&lt;1구역~5구역&gt;</p> <ul style="list-style-type: none"> <li>○ 기존 건축물은 기존 범위 내에서 개·재축을 허용함</li> <li>○ 건축물 최고높이는 옥탑, 계단탑, 승강기탑, 망루, 장식탑 등 기타 이와 유사한 것을 포함</li> <li>○ 경사지붕은 경사비율이 10:3 이상으로 양쪽 경사이면서 비경사면적이 전체면적의 8분의 1이하인 경우에 한함</li> <li>○ 위험물 저장 및 처리시설, 자원순환 관련 시설, 동물 및 식물관련시설(축사, 도축장, 도계장) 등 이와 유사한 시설은 개별 심의함</li> <li>○ 지하 50m 이상 굴착행위는 개별심의함</li> <li>○ 높이 3m 이상의 절·성토를 수반하거나, 높이 3m 이상의 법면, 석축, 옹벽이 발생하는 경우는 개별 심의함(지하층의 절토는 제외, 지반선의 높이 산정 기준은 건축법에 따름)</li> <li>○ 도로, 교량 등 이와 유사한 시설물의 신설 및 확장은 개별 심의함</li> <li>○ 건축물 최고높이 32m 이상 건축물은 개별 심의함.</li> <li>○ 매장문화재 유존지역은 「매장문화재 보호 및 조사에 관한 법률」에 따라 처리함.</li> <li>○ 허용기준의 고시 이후 역사문화환경 보존지역 내 도시계획 변경 시 문화재청장과 사전 협의함</li> </ul>	

## 8. 보존 정비 및 활용 착안사항

### (1) 목적 및 기본방향



- 이번에 지정 신청한 공주 공산성 문화재보호구역의 정비·활용은 조사·연구를 포함하여 보존·관리 및 가치제고 차원에서 계획을 제안
  - 국가사적이자 세계유산인 공산성의 대외적 위상을 제고하기 위하여 관람환경 개선 및 방문객 편의성 제고와 주변지역을 아우르는 고도 역사문화환경 조성, 주요 유적지 및 문화관광시설 간 연계성 강화 등
- 이를 달성하기 위하여 통합적 관점에서 공산성과 주변지역 정비·활용계획 수립의 기본방향 4가지를 설정
  - 첫째, 공산성 주변 추정성벽구간의 역사적 실체를 파악하는 동시에 그동안 제대로 조사되지 못한 채 남아 있던 공산성 경계의 성벽 및 성안유적에 대한 조사 지속

- 둘째, 산성과 성곽이라는 특성을 충분히 살려 전체 유적지에 대한 개방성을 확보하는 동시에, 세계유산도시이자 고도 경관에 어울리는 역사문화환경 조성
- 셋째, 공산성(진남루, 쌍수정, 영은사, 추정왕궁지 등)~공주도심~정지산유적~송산리고분군~주변 문화관광자원(국립공주박물관, 공주한옥마을 등)~고마나루를 아우르는 통합적 정비·활용방안을 마련함으로써 상호 연계성 확보 및 시너지효과 제고
- 넷째, 세계유산에 걸맞은 수준높은 관람환경 제공을 위하여 오래되고 낡은 시설을 개선하고 은개골역사공원과 옥녀봉성 등 공산성 문화재(보호)구역 내 주요 유적들과 연결 네트워크 구축







## (2) 대상지 현황

- 이번 공산성 문화재보호구역 지정 신청지역인 공산성 남측지역 대부분은 「고도보존 및 육성에 관한 특별법」 상 역사문화환경 특별보존지구임
- 또한 신청지역 일부는 세계유산 완충구역에 포함되어 있으며, 「문화재보호법」 상 역사문화환경 보존지역(7구역)에 해당
- 해당 지역은 모두 사유지로 공산성 주변의 추정성벽구간에 대한 추가적인 조사·연구 및 정비사업을 추진하기 위해서는 토지매입이 시급
- 또한, 공산성 남측지역은 구릉지로 되어있어 접근성이 불량해 고도보존육성사업 추진에 어려움이 예상되는데다, 지금은 주변 주민들에 의한 주택, 간이건물, 경작지 등으로 침범을 받고 있는 상황이어서 공산성이라는 문화재 보호차원에서 대책이 시급
- 특히, 공산성과 구도심을 연결하는 역사적 공간이자 공산성을 보호하기 위해 지정된 세계유산 완충구역·역사문화환경 특별보존지역으로서 그에 걸맞는 정비 및 활용방안 마련이 필요
- 이러한 이유로 이번 공산성 문화재보호구역 지정 신청지역은 유적 및 주변지역 보존·관리 및 정비와 합리적인 활용을 위하여 반드시 문화재보호구역 지정이 요구되는 곳임

[ 문화재보호구역 지정 신청지역 현재모습 ]

<p>공산성 경계부 수목 정비가 필요한 모습(오동나무 2길)</p>	<p>공산성 진입로 부근에 쌓여있는 폐기물(오동나무 2길)</p>
	
<p>은개길~공산성 연결로 모습1</p>	<p>은개길~공산성 연결로 모습2</p>
	
<p>간이건물 모습1 (옥룡동 380-2번지)</p>	<p>간이건물 모습2 (옥룡동 380-2번지)</p>
	
<p>개인 과수원으로 사용되고 있는 모습1 (옥룡동 380-2번지)</p>	<p>개인 과수원으로 사용되고 있는 모습2 (옥룡동 380-2번지)</p>
	



고개마을길~공산성 연결로 모습	
	
경작지로 이용되고 있는 공산성 연결로 모습	
	
공산성 위쪽에서 바라본 문화재보호구역 지정 신청지 전경	
	

### (3) 세부 사업계획(안)

#### □ 정비방향

- 공산성의 정비는 국가사적이자 세계유산이며 고도 특별보존지구인 공산성의 위상에 걸맞게 추진
  - 기존 유적은 지속적으로 보존·관리하고, 새롭게 발굴되는 유적은 원형보존을 원칙으로 하며, 문화재로서의 가치 증진 차원에서 정비
  - 공산성 수목과 기존 관림 및 편의시설도 지속적으로 정비하고, 필요 시 관람객 수요와 트렌드 변화 등도 고려하여 확충
- 이번 문화재보호구역 신청지역은 공산성 문화재구역과 바로 경계를 이루고 있으며 세계유산 완충구역과 고도 특별보존지구로 지정된 곳이지만, 문화재보호구역에서는 제외되어 있는 곳임
  - 문화재 및 주변지역 보존·관리를 규정하고 있는 「문화재보호법」과 「고도 보존 및 육성에 관한 특별법」 및 ‘세계유산 보존·관리계획’ 간 일치차원에서도 문화재보호구역 지정이 중요한 곳임

- 이번 문화재보호구역 지정 신청지역은 크게 학술연구, 유적 정비, 관람환경 정비, 편의시설 정비로 구분하여 추진
  - 학술 연구 : 공산성 능선부의 지속적인 시·발굴 조사, 백제 왕궁과 백성들의 생활문화 연구 등
  - 유적 정비 : 수목 정비(조경 식재, 송림 조성, 주변식생 관리 등), 발굴유적 정비 등
  - 편의시설 및 관람환경 정비 : 쉼터 조성, 역사문화탐방로 조성, 야간방문객 관람 조명시설 설치, 안내판 정비, 공산성~은개골~옥녀봉성 간 연계루트 조성 등

#### □ 학술 연구

- 이번 문화재보호구역 지정 신청지역인 공산성 능선부는 토성과 인접해 연결되는 구릉지로 백제시대 출입 상 여건도 양호했을 것으로 보이는데다, 출토된 유물들도 기와편이 다수를 차지하고 있는 점에서 건물지 등 생활유적이 잔존해 있을 가능성이 매우 높음
- 해당지역의 지표면에서 확인되는 유물들이 백제시대부터 조선시대까지 폭넓게 발견되고 있어서 오랫동안 일반백성들의 거주지였을 것으로 보이므로 체계적인 학술조사·연구 후 보존 및 관리가 시급함

#### □ 유적 정비

- 특히 공산성과 같은 성곽유적이 가지는 역사·문화적 가치는 해당 도시의 역사성을 더욱 부각할 수 있으며, 성곽 및 산성의 공원화 등 시민의 쉼터로도 이용되는 사례도 종종 있기 때문에 성곽유적과 그 주변의 정비는 지역의 사회·문화·환경을 풍요롭게 할 수 있음
- 이번 문화재보호구역 지정 신청지역(공산성 남측지역)은 생활유구·유적이 있을 가능성이 높은 지역이므로 시·발굴 조사 후 발굴결과에 따라 과도한 정비를 지양하고, 역사문화환경 및 현실 여건을 고려한 정비로 추진
- 발굴유적지 복원 또는 재현
  - 현실적으로 발굴이 완료된 유적을 그대로 노출 전시하기가 곤란한 지역임으로 복토·보존한 후, 그 위에 복원하거나 재현하는 방안을 검토함<sup>1)</sup>
  - \* 다만, 복원·재현의 경우는 철저한 고증을 통해 이루어져야만 하며, 지속적인 유지·관리 방안의 마련도 반드시 필요
  - 유적의 설명 안내판, 키오스크 설치 등을 통해 방문객에게 해당지역이 공산성과 인접한 생활유적이 존재하고, 백성들의 생활공간이었을 것이라는 흥미를 유발시키는 동시에 지역 주민에게는 휴식과 산책의 공간 등을 제공함

1) 유구 복제전시 : 유구 검출 상황의 전부 또는 일부를 그대로 노출하여 전시하지 않고 유구의 성토된 상면에 실물 크기의 복제품을 만들어 전시하는 방법임.

[ 발굴 유적지 정비 예시 ]



○ 발굴된 유물 현장 전시

- 해당지역의 지표면에서는 백제시대부터 조선시대까지의 기와편 등 생활유적이 주로 발견되었음
- 발굴된 유적을 보존하여 방문객들에게 당시의 유물 등을 생생하게 보여줄 수 있도록 발굴유물 현장 전시를 추진
- 중요 유구가 발견된 지점에 대해서는 보호각을 씌우는 방법 등을 이용해 노출 전시된 현장박물관으로 활용
- 장기간 노출된 상태로 유지해야 하기 때문에 온·습도 조절 등 관리상의 어려움이 있지만, 제대로 된 관리를 통해 관람객을 유도할 수 있으며 공산성의 연결공간으로서 활용이 가능할 것임

□ 편의시설 및 관람환경 정비

은개골 지역과 인접하고 있는 이번 문화재보호구역 지정 신청지역은 입지 및 지형적 특성 상 유적 발굴조사 결과에 따라 역사자산을 활용할 수 있는 잠재력이 매우 높은 곳으로, 역사적·경관적 가치가 높은 장소가 훼손되지 않도록 하면서도 그 가치를 일반인도 쉽게 알고 이해할 수 있도록 정비방안을 마련

그러나, 이곳으로 진입하려면 좁은 골목의 주거밀집지역을 통과해야 하며, 은개골지역 진입부부터는 차량 진입에 어려움이 있음

얼마 전까지만 해도 일부 주민들의 농작 및 쓰레기 적치, 무단사용 등으로 문화재 훼손 우려가 있어서 발굴조사를 토대로 조속한 정비가 필요했던 지역

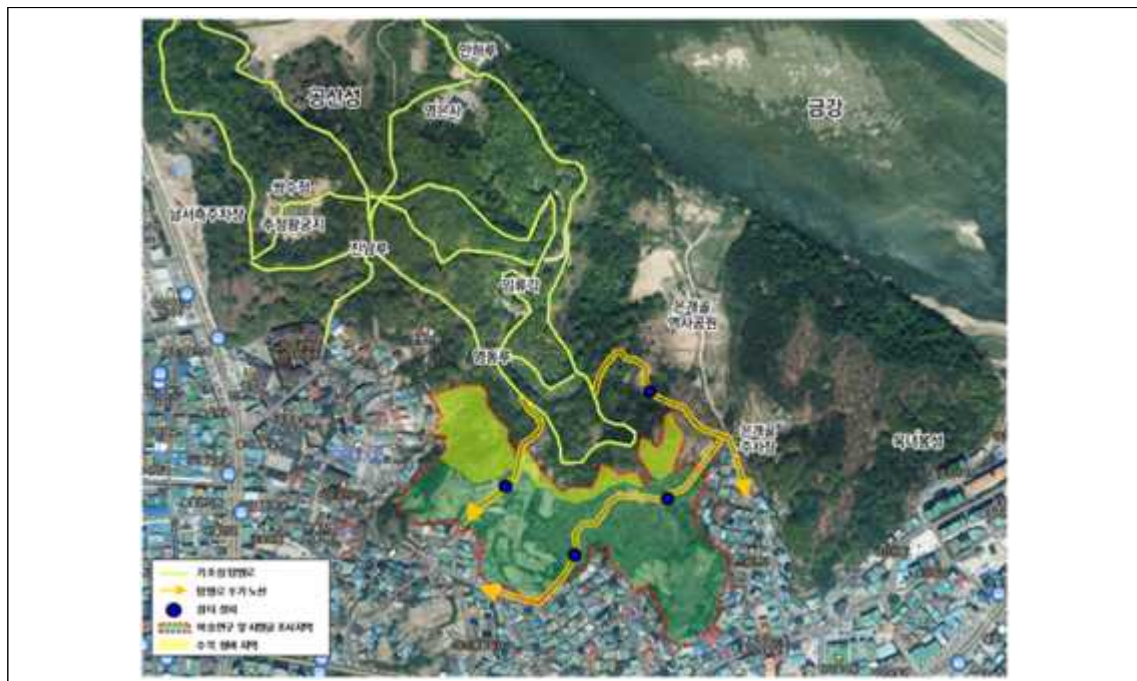
이에, 공주시는 2016년에 「공주 공산성 정비 기본계획」을 수립함으로써 은개골지

역 정비방안을 마련하였고 현재는 은개골 역사공원 조성이 완료  
 이것과의 연장선상에서 이번 신청지역의 경우에도 역사공간 확대, 자연성 회복, 접근성 개선이라는 정비방향 하에 공산성의 역사·문화 체험기능과 함께, 지형적·자연적 특성을 충분히 살린 자연친화적 연결공간으로서의 기능을 부여할 필요  
 은개길~공산성으로 이어지는 길에 보행이 편하도록 들레매트를 설치하고 공산성의 문화재보호구역임을 알릴 수 있는 안내판 설치 등 탐방객의 안전한 탐방을 위한 진입로를 조성  
 또한 공산성 탐방로 및 지역주민들의 산책로로 이용되는 구간과 인접해있으므로 야간방문객을 위한 관람조명을 설치

[ 은개골 인접지역 편의시설 조성 예시 ]

현황	조성 예시
	

[ 문화재보호구역 정비·활용 계획(안) ]



## 9. 종합의견

- 본 건물은 공산성의 남동쪽과 남쪽사면 구간(산성동, 옥룡동 구간)을 공주 공산성의 문화재 보호구역으로 추가 지정하고자 하는 것으로서, 현황을 보면 지형상 공산성의 남벽과 남동벽에 연결되는 지형임.
  - 그리고 지표면에서 다수의 백제유물이 노출되어 공산성과의 연계 가능성이 있음.
  - 또한 대상지역 일대도 세계유산 완충구역이나 고도특별법 상 특별보존지구로 지정되어 있으나, 사적으로서 보호구역으로 지정한다고 할 때, 장소성 또는 일체성 등과 같은 기본적인 타당성은 확보할 필요가 있음.
- 따라서 이러한 일체성, 장소성이 확인된 시점에서 보호구역의 추가 지정이 재검토되는 것이 적절하다고 사료됨.

### 3. 부여 정림사지 내 담장 개선계획 검토

#### 가. 제안사항

2021년 백제역사유적지구 보존관리 국고보조사업으로 추진 중인 사적 「부여 정림사지」 내 담장 개선계획을 부의하오니 검토하여 주시기 바랍니다.

#### 나. 제안사유

- 유적의 가치 제고와 탐방객들의 편의를 위해 부여 정림사지 외곽 담장을 개선하려는 계획을 검토받고자 신청한 사항임.

#### 다. 주요내용

- (1) 신청인 : ○○○
- (2) 대상문화재명 : 부여 정림사지(사적 / 1983.03.26. 지정)
  - 소재지 : 충남 부여군 부여읍 동남리 254 일원
- (3) 신청내용<담장 개선>
  - 위치 : 부여 정림사지 문화재구역 및 문화재보호구역
  - 사업내용
    - 기존 담장 철거 후 재설치(1안 : 외편담장 / 2안 : 투시형 울타리)
    - 매표소 및 출입문(협문 및 삼문) 철거
    - 기존 안내판 철거 후 재설치
    - 남측 조경공간(구 도로) 재정비
- (4) 신청인 의견
  - 현재 정림사지 권역의 외곽 담장은 1982년 이후 상황 변화에 따라 설치되어 통일성이 결여되어 있을 뿐 아니라, 정림사지 주변 한식 토석담장의 경우 너무 높아 도심 경관을 단절하고 있으며, 접근하기에도 혼란스러운 상황임.
  - 이러한 담장을 개방적이면서도 통일성 있게 개선하여 세계유산인 정림사지의 역사적·경관적 가치를 높이고 지역경제를 활성화하고자 함.

## 라. 참고사항

### (1) 자문의견('21.12.01./문화재위원 ○○○, ○○○, ○○○, 전 문화재위원 ○○○/첼거안, 외편담장안 등 제시)

- 정림사지 접근 동선의 개선 또는 탐방객 유인책이 필요할 것으로 보이나, 금회 담장 정비안의 도출 방식은 관광 또는 도심 활용적 측면에서만 접근한 것으로 판단됨.
- 백제 건축의 개방성, 정림사지의 역사적 가치와 입지적 특성, 탑과 기단, 빈 공간의 수직적·수평적·입체적 경관 등 보존·관리해야 할 것을 염두에 둔 뒤 이를 위해 정비 대상과 범위를 도출하는 것이 좋겠음.
- 필요 시 사업 범위를 담장에 국한하지 않고 동선 계획이나 조경계획 등으로 확대할 수도 있을 것임.
- 경과(보이는 것과 보는 것)과 출입을 분리하여 분석한 뒤 정비방안을 도출하는 것이 좋으며, 보다 구체적인 조망점 설정과 시뮬레이션 등이 필요함.

### (2) 자문의견('22.01.04./문화재위원 ○○○, ○○○/외편담장안, 투시형 울타리안 제시)

- 부여 정림사지 담장은 장기적으로 첼거되어 부여 읍내와 이어지는 계획이 이루어져야 할 것임.
- 다만, 그동안 담장이 있음으로 해서 가지게 되었던 시각적 관성을 고려하여 중간 단계로서 중성적인 성격의 투시형 담장으로 추진하는 것이 합리적일 것으로 보임.(단계적 추진 권장)
- 담장의 디자인은 최대한 단순하게 하여 예산 투입을 최소화 할 것.
- 석탐로를 따라 식재되어 있는 수목은 장기적으로 인접 건물의 입면 개선 상황을 고려하여 이식하는 것을 고려해보길 바람.

## 마. 의결사항

- 원안가결
  - 1안으로 시행할 것
- 의결정족사항 : 출석 10명 / 원안가결 8명, 조건부가결 1명, 보류 1명(매표소 없이 개방하는데 대해 신중한 접근 우선 필요)

## 4. 익산 미륵사지 석축 및 계단지 정비계획 검토

### 가. 제안사항

2022년 백제역사유적지구 보존관리 국고보조사업으로 추진 중인 사적 「익산 미륵사지」 석축 및 계단지 정비계획을 부의하오니 검토하여 주시기 바랍니다.

### 나. 제안사유

- 발굴조사 이후 아직 정비되지 않은 석축과 계단지를 정비하려는 계획을 검토받고자 신청한 사항임.

### 다. 주요내용

(1) 신청인 : ○○○

(2) 대상문화재명 : 익산 미륵사지(사적 / 1966.06.22. 지정)

○ 소재지 : 전북 익산시 금마면 기양리 32-2번지 일원

(3) 신청내용<석축 및 계단지 정비>

○ 위치 : 익산 미륵사지 문화재구역

○ 사업내용

- 남측 석축(상단) 정비

- 동원 남편 및 동편 계단 정비

- 서원 남편 및 서편 계단 복원

- 동원 동측 석축 정비

- 서원 서측 석축 복원

- 기존 노후데크 철거 후 판석데크 설치

- 폐쇄동선 잔디식재 및 일부 이동통로 야자매트 설치

(4) 신청인 의견

- 발굴조사 후 정비되지 않은 유구를 정비하여 세계유산 미륵사지의 가치를 보존하고자 함.



## 라. 의결사항

- 원안가결
- 의결정족사항 : 출석 10명 / 원안가결 7명, 조건부가결 1명(계단지 정비의 필요성은 인정되나 기존 계단지 위에 현대식의 모던한 계단정비는 가치 훼손의 문제발생 여지가 있음. 계단지 원형 가치 전승 계획의 수반 필요)), 보류 2명(발굴된 유구를 훼손하지 않는 방식의 계획이 검토되고 실시되어야겠음)

## 5. 나주목 향청 본청 복원 계획 수정(안) 검토

### 가. 제안사항

전라남도 나주시 소재 사적 「나주목 관아와 향교」 내 향청 본청의 복원 계획 수정(안) 사항을 부의하오니 검토하여 주시기 바랍니다.

### 나. 제안사유

- 기 검토 완료된 나주목 향청 본청의 수정 계획(안)의 적정여부를 검토 받고자 부의함.
- '21년 2차 위원회('21.02.17.) 조건부가결 : 담장, 출입문 설치 관련) : 관계 전문가 자문을 받아 추진
- '20년 5차 위원회('20.05.13.) 향청 복원 계획안 조건부가결 : 2안(향청 본청만 복원, 문간채는 건물터만 정비)으로 추진하고, 담장과 출입문은 필요시 별도 검토

### 다. 주요내용

- (1) 신청인 : ○○○
- (2) 대상문화재명 : 나주목 관아와 향교(사적 / 2007.07.31. 지정)
  - 소재지 : 전남 나주시 금계동 일원
- (3) 신청내용<향청 본청 수정 계획(안) 검토>
  - 위치 : 전남 나주시 과원동 81-2번지 일원(문화재구역)
  - 세부내용 : 기 허가받은 본청 복원 계획(안)에서 금회 고증 학술용역 결과를 반영한 계획(안)으로의 수정 적정여부 검토

구분	기 허가 사항	금회 신청안
평면 계획	정면 5칸, 측면 3칸 전면.어칸 대청 / 양 협칸 온돌방	(기존)정면 5칸, 측면 3칸 + 익랑
복원 근거	발굴 유구에 근거함.(적심 6기) 사진자료, 사례조사, 고문헌	고문헌(전라남도 이전에 관한 품신), 사진자료

## 라. 의결사항

- 부결
  - 기 허가사항대로 이행
- 의결정족사항 : 출석 10명 / 부결 10명

## 6. 강진 전라병영성 단기 복원 계획(안) 검토

### 가. 제안사항

전라남도 강진군 소재 사적 「강진 전라병영성」의 단기 복원 계획(안)을 부의하오니 검토하여 주시기 바랍니다.

### 나. 제안사유

- 강진 전라병영성 단기 복원 계획(안)에 대한 걱정 여부를 검토 받고자 부의함.
- '19년 11차 위원회('19.11.13.) 접수 : 강진 전라병영성 종합정비계획 보고

### 다. 주요내용

- (1) 신청인 : ○○○
- (2) 대상문화재명 : 강진 전라병영성(사적 / 1997.04.18. 지정)
  - 소재지 : 전남 강진군 병영면 병영성로 175 외
- (3) 신청내용<단기 복원 계획(안) 검토>
  - 위치 : 전남 강진군 병영면 병영성로 175 외(문화재구역)
  - 세부내용 : 단기 복원 계획(안)

구분	내용	비고
복원사업	객사 정청(정면5칸, 측면4칸 / H=14.4m / 팔작+맞배지붕), 익헌(정면5칸, 측면4칸 / H=14.4m / 맞배+팔작지붕) 연희당(정면5칸, 측면2칸 / H=6.5m / 팔작지붕) 연희당 부속채(정면3칸, 측면1칸 / H=5.3m / 팔작지붕) 연희당 익채(정면3칸, 측면1칸 / H=5m / 맞배지붕) 연지회랑(정면3칸, 측면1칸 / H=4m / 맞배지붕) 환선정(정면3칸, 측면1칸 / H=5.8m / 팔작지붕) 제승루(정면3칸, 측면2칸 / H=9.8m / 맞배지붕) 동문 남측 성벽(L=14.85m / H=5.2m)	
유적정비	연지 4개소(객사연지 1, 연희당연지 1, 동헌 연지 2) 건물지 및 담장 정비(동헌, 군기청, 중영 등 건물지 30여개) 비석군 정비(16기, 남문 앞으로 이전)	
기타공사	배수체계 개선, 탐방로 정비 및 부대시설 설치 등	

## 라. 참고사항

### (1) 문화재위원회. 문화재수리기술위원회 협의 회의('21.12.15.) /

문화재위원(전문위원) ○○○, ○○○, ○○○, ○○○

문화재수리기술위원(전문위원) ○○○, ○○○, ○○○, ○○○

- 사적 강진 전라병영성의 단기 복원 계획안의 전반적인 내용에는 큰 문제는 없어보임.
- 다만, 건물 복원, 유구정비 이후 유지관리적 측면을 고려 하였을 때 성 내부 배수체계 개선, 지형 정비 및 전기. 통신 등의 설비시설의 정비가 우선적 시행 필요.
- 복원 예정인 객사, 환선정 등은 추가적인 발굴조사 등이 필요함에 따라 설계 승인은 추후 검토 필요.
- \* '22년 시행 예정인 사업 내용에 한정하여 설계 승인 필요.
- 이에 따라 2022년에는 성 내부의 배수체계 개선, 지형 정비 등 기반 조성 사업과 연희당 권역의 건물 복원 및 연희당 연지, 객사 연지의 복원. 정비 시행 필요.
- 복원 정비 예정 대상의 규모, 구조 및 양식 등 기술적인 분야의 검토사항은 향후 별도의 검토과정을 거치 필요가 있음.

## 마. 의결사항

- 원안가결
- 의결정족사항 : 출석 10명 / 원안가결 9명, 부결 1명(건물지 발굴만으로 상부구조물 복원안을 마련하는데 있어 근거가 부족함(타복원건물을 참조한 복원계획안 결정은 비합리적임, 상부구조물 복원없이 유족 보존관리 검토 필요)

## 【 보고사항 】

안전번호 사적 2022-01-026

# 1. 「제2거 봉수유적」 사적 지정 추진계획 보고

## 가. 제안사항

2021년 실시한 제2거 봉수유적 조사용역을 바탕으로 「2022년 제2거 봉수유적 사적지정 추진계획」을 보고 드립니다.

## 나. 목적

- 과거 국가의 중요 군사·통신시설이었던 ‘봉수(烽燧)’는 역사적·학술적 가치 등이 뛰어난에도 제도권 밖에서 관리됨에 따라 보존·관리기반이 취약
- '14년부터 기초·학술조사를 통해 축적한 자료를 바탕으로 남한에 위치한 ‘제2거 직봉노선’부터 순차적으로 지정을 추진하기 위함

### << 전국 ‘봉수’유적 현황 >>

✓ 「증보문헌비고」(1908년)기준 5거 직봉(376개), 23거 간봉노선(246개)으로 총622개 봉수 기록

구분	시작 - 종결	직봉수	간봉수(노선수)	비고
제1거	우암(서수라) - 서울 목멱산(제1봉)	122개	59개(5로)	북한
<b>제2거</b>	<b>부산 응봉 - 서울 목멱산(제2봉)</b>	<b>44개</b>	<b>110개(10로)</b>	
제3거	여둔대 - 서울 목멱산(제3봉)	79개	22개(2로)	북한
제4거	고정주 - 서울 목멱산(제4봉)	70개	21개(3로)	북한
<b>제5거</b>	<b>여수 둘산도 - 서울 목멱산(제5봉)</b>	<b>61개</b>	<b>34개(3로)</b>	

✓ 또한 제주도에서 자체적으로 운영한 25개 직봉, 38개의 연대가 확인(호남읍지, 1895년)

## 다. 주요내용

(1) 새로운 사적 지정명칭 부여기준의 도입

- ‘봉수유적’은 ‘노선’단위로 지정되어야 완전성이 담보되며 거시적 차원에서 보존·관리가 가능하나 현재의 사적 지정명칭 부여기준으로는 한계가 존재
- 따라서, 유적간 연결성·관계성을 드러낼 수 있도록 “본명칭-부명칭” 방식의 지정명칭 부여기준(안)의 도입을 검토하고자 함

<< 봉수유적 지정명칭 부여 예시(안) >>

- (예시①) 제2거 직봉에 위치한 여음동 봉수대  
: '제2로 부산 응봉과 서울 목멱산 간 직봉 - 영천 여음동 봉수유적'
- (예시②) 제2거 직봉에 위치한 석성산 봉수대  
: '제2로 부산 응봉과 서울 목멱산 간 직봉 - 용인 석성산 봉수유적'
- (예시③) 제2거 직봉과 연결된 6번째 간봉에 위치한 소이산 봉수대  
: '제2의6로 부산 천성보와 경남 장복산 간 간봉 - 대구 소이산 봉수유적'

(2) 유적 현황별 맞춤형 지정 추진

- 2021년 실시한 제2거 봉수유적 조사용역을 바탕으로 봉수유적을 4개 그룹으로 구분하여 지정방향 검토

<< 봉수유적별 사적지정 추진방향 >>

구분	개소	유적현황	추진방향
① A그룹	3	위치확인+잔존상태 양호+정밀발굴조사 완료	전(全) 구역 지정
② B그룹	15	위치확인+잔존상태 양호/불량	확정 구역 지정
③ C그룹	3	위치확인+잘못복원 또는 타구조물 설치	철거 후 확정구역 지정
④ D그룹	1	위치오류	지정불가

\* 확정 구역 지정 : 유적이 확인된 구역만 최소지정, 향후 발굴조사로 구역확대

라. 향후계획

- (지정명칭) 내부논의('22. 1월 중) → 전문가 자문('22. 2~3월) → 「사적 지정명칭 부여에 관한 일반지침」 개정('22년 上)
- (봉수유적 사적지정) 설명회 개최('22. 2월 중) → 지정 신청 접수(~'22. 5.31.까지) → 관계 전문가 조사(6월)→위원회 검토(7월)

마. 참고사항

- 제2거 직봉 봉수유적 현황

구분	시·도	시·군·구	봉수명칭	매장문화재 조사	지정 여부	잔존 상태	복원 여부	기타
A그룹	경기	성남	성남 천립산 봉수대	정밀발굴조사	기념물	양호	복원	
	경기	용인	용인 석성산 봉수대	정밀발굴조사	기념물		-	
3개소	충북	음성	음성 망이성 봉수대	정밀발굴조사	-		정비	

구분	시·도	시·군·구	봉수명칭	매장문화재조사	지정여부	잔존상태	복원여부	기타
B그룹 (B-1) 8개소	울산	울주	울산 부로산 봉수대	시굴조사	기념물	양호	-	
	경북	영천	영천 성산 봉수대	-	-		-	
	경북	영천	영천 여음동 봉수대	-	-		-	
	경북	군위	군위 승목산 봉수대	-	-		-	
	경북	의성	의성 계란현 봉수대	-	-		-	
	경북	영주	영주 녹전산 봉수대	-	-		-	
	충북	제천	제천 오현 봉수대	-	-		-	
	충북	충주	충주 마산 봉수대	시굴조사	-		-	
B그룹 (B-2) 7개소	경북	경주	경주 접포현 봉수대	-	-	불량	-	
	경북	군위	군위 토을산 봉수대	-	-		-	
	경북	안동	안동 봉지산 봉수대	-	-		-	
	경북	봉화	봉화 창팔래산 봉수대	-	-		-	
	경북	봉화	봉화 용점산 봉수대	-	-		-	
	경북	영주	영주 망전산 봉수대	-	-		-	
	충북	단양	단양 소이산 봉수대	-	-		-	
C그룹 3개소	부산	사하	부산 응봉 봉수대	-	-	불량	복원 오류	철거 필요
	경남	양산	양산 위천 봉수대		기념물	불량		
	경북	영천	영천 성황당 봉수대	-	-	불량	타시설	
D등급 1개소	서울	중구	서울 목멱산 봉수대	정밀발굴조사 (유구 미발견)	기념물	미상	복원 오류	유구 조사 필요

바. 의결사항

- 접수
- 의결정족사항 : 출석 10명 / 접수 10명



## 2. 사적 지정 등 청-연구소 협업 추진계획 보고

### 가. 제안사항

국가지정문화재(사적) 지정 관련 문화재청과 국립문화재연구소 간 협업 추진계획을 보고 드립니다.

### 나. 목적

- 국가지정문화재(사적) 지정 과정에서 연구소의 참여를 통하여 사적 지정 보고서의 객관성 및 전문성을 확보하고 향후 제도화 방안 등을 모색하기 위함

### 다. 주요내용

(1) 국가지정문화재(사적) 지정 과정에서 연구소의 역할 부여

- 문화재청에 제출된 지정 보고서에 대한 사실관계 확인 및 보완뿐만 아니라 「문화재보호법 시행령」 제11조제2항 및 제3항에 따른 지정조사 및 조사보고서 작성 등의 과정에서 연구소(지방소 포함)가 참여

유형	참여부서	세부 수행내용	비고
사적	본소 고고실	지방소 업무 총괄	
	지방 연구소(7개소)	권역별 고고유적에 대한 검토	

(2) 사적 정기조사 과정에서 연구소의 역할 부여

- 시·도별로 현안이 되는 고고유적 및 각 연구소가 직접 조사하였던 유적을 중심으로 청 담당자와 지방연구소 및 지자체 합동으로 조사(12개소)
  - 연구소가 직·간접적으로 발굴조사 등에 추진하였거나, 사적 지정 가치에 부합하게 정비가 되고 있는지 중간 검토가 필요한 곳
  - 종합정비계획 미수립 또는 계획대비 사업 추진 미비, 관리단체 정비 의지 부족으로 다년간 국비 지원이 없었던 곳
  - 지역 현안이 되어 기관별 의견 수렴을 통한 정비계획 검토가 필요한 곳.

#### 라. 향후계획

- 청-연구소 협업체계의 장단점을 분석하고 개선방안을 도출하기 위한 협의회 개최('22.01.14. 금)

#### 마. 의결사항

- 접수
- 의결정족사항 : 출석 10명 / 접수 10명

### 3. 문화재위원회 사적분과 제9차 소위원회 결과 보고

#### 가. 제안사항

문화재위원회 운영지침 제6조 제3항에 따라 문화재위원회 사적분과 제9차 소위원회 처리안건 심의결과를 다음과 같이 보고합니다.

#### 나. 소위원회 개요

- 일 시 : 2021.12.22.(수) 13:30~15:40
- 장 소 : 정부대전청사 1동 203호
- 참석위원 : 이재운, 김충식, 유재춘, 이승용, 이승호, 홍보식
- 회의안건 : 사적 주변 등 현상변경 허가 심의 15건
- 회의결과 : 원안가결 2건, 조건부가결 4건, 부결 5건, 보류 4건

#### 다. 처리내용

건 명	내 용	결 과
1. 홍성 홍주읍성 주변 공동주택 신축	<ul style="list-style-type: none"> <li>○ 위치 : 충남 홍성군 홍성읍 소향리 87번지 일원 (문화재구역으로부터 330m 이격/7구역)</li> <li>○ 사업내용                             <ul style="list-style-type: none"> <li>- 대지면적 : 31,187㎡</li> <li>- 건축면적 : 6,200㎡</li> <li>- 연면적 : 91,763.4㎡(지상 64,863.4㎡, 지하 26,900㎡)</li> <li>- 건축규모 : 지하 2층, 지상 13~27층(높이 76.5m)(572세대)</li> <li>- 구조 : 철근콘크리트 벽식구조</li> </ul> </li> </ul>	<ul style="list-style-type: none"> <li>○ 보류                             <ul style="list-style-type: none"> <li>- 공동주택의 최고높이 조정 필요</li> </ul> </li> </ul>

건 명	내 용	결 과										
<p>2. 김제 금산사 일원 주변 공원 정비</p>	<p>○ 위치 : 전북 김제시 금산면 금산리 97일원(문화재구역으로부터 17m 이격/1, 2구역)</p> <p>○ 내용</p> <table border="1" data-bbox="454 383 1109 985"> <thead> <tr> <th data-bbox="454 383 523 427">구분</th> <th data-bbox="523 383 1109 427">내용</th> </tr> </thead> <tbody> <tr> <td data-bbox="454 427 523 510">포장 공사</td> <td data-bbox="523 427 1109 510">황토포장(640㎡), 답석포장(320㎡), 화강석 판석포장(50㎡) 및 데크 산책로(153㎡)</td> </tr> <tr> <td data-bbox="454 510 523 712">수목 공사</td> <td data-bbox="523 510 1109 712">벗나무, 은행나무 등 고사목·불량목 제거(100여주) 소나무, 느티나무 등 이식(15주) 소나무, 단풍나무 등 식재(90여주), 진달래, 영산홍 등 식재</td> </tr> <tr> <td data-bbox="454 712 523 824">조경 공사</td> <td data-bbox="523 712 1109 824">안내시설 4개소, 등 의자 12개소, 가벽 및 앉음벽(80m) 설치 돌무더기, 나무더미 및 조경석 설치</td> </tr> <tr> <td data-bbox="454 824 523 985">기타 공사</td> <td data-bbox="523 824 1109 985">우수맨홀 20개소, PE 배수로(300m) 및 자연석 배수로(150m) 설치 잔디등(18W) 30개소, 수목투사등(100W) 20개소 설치</td> </tr> </tbody> </table>	구분	내용	포장 공사	황토포장(640㎡), 답석포장(320㎡), 화강석 판석포장(50㎡) 및 데크 산책로(153㎡)	수목 공사	벗나무, 은행나무 등 고사목·불량목 제거(100여주) 소나무, 느티나무 등 이식(15주) 소나무, 단풍나무 등 식재(90여주), 진달래, 영산홍 등 식재	조경 공사	안내시설 4개소, 등 의자 12개소, 가벽 및 앉음벽(80m) 설치 돌무더기, 나무더미 및 조경석 설치	기타 공사	우수맨홀 20개소, PE 배수로(300m) 및 자연석 배수로(150m) 설치 잔디등(18W) 30개소, 수목투사등(100W) 20개소 설치	<p>○ 조건부가결</p> <p>- 관계전문가와 협의 후 시행</p>
구분	내용											
포장 공사	황토포장(640㎡), 답석포장(320㎡), 화강석 판석포장(50㎡) 및 데크 산책로(153㎡)											
수목 공사	벗나무, 은행나무 등 고사목·불량목 제거(100여주) 소나무, 느티나무 등 이식(15주) 소나무, 단풍나무 등 식재(90여주), 진달래, 영산홍 등 식재											
조경 공사	안내시설 4개소, 등 의자 12개소, 가벽 및 앉음벽(80m) 설치 돌무더기, 나무더미 및 조경석 설치											
기타 공사	우수맨홀 20개소, PE 배수로(300m) 및 자연석 배수로(150m) 설치 잔디등(18W) 30개소, 수목투사등(100W) 20개소 설치											
<p>3. 공주 석장리 유적 주변 단독주택 부지조성 및 진출입로 개설</p>	<p>○ 위치 : 충남 공주시 석장리동 60-2번지 외 6필지(문화재구역으로부터 45m 이격 /3구역)</p> <p>○ 사업내용</p> <ul style="list-style-type: none"> <li>- 성토높이 : 3m</li> <li>- 건축면적 /높이 : 68.22㎡ / 4.65m</li> <li>- 보강토옹벽 : [H=1.0~3.0m] L=69m, [H=1.0~1.5m] L=24m, [H=3.0m] L=31m</li> <li>- 역L형 옹벽 : [H=2.0~4.0m] L=32m</li> <li>- 콘크리트포장 : T=20cm, 617㎡</li> <li>* 사업면적 1,205㎡(부지면적 472㎡, 진출입로 733㎡ / 변경없음)</li> </ul>	<p>○ 부결</p> <p>- 문화재 역사문화환경 저해</p>										
<p>4. 공주 공산성 주변 공동주택 건축</p>	<p>○ 위치 : 충남 공주시 옥룡동 260-7번지 외 30 필지(문화재구역으로부터 420m 이격 /5구역, 공동사항)</p> <p>○ 사업내용</p> <ul style="list-style-type: none"> <li>- 대지면적 : 10,995㎡</li> <li>- 건축면적 : 2,222.01㎡</li> <li>- 연면적 : 34,295.89㎡(지상 23,965.89㎡, 지하 10,330.00㎡)</li> <li>- 건축규모 : 지하2층 지상10층~20층</li> <li>- 최고높이 : 60.2m</li> <li>- 용도 : 공동주택 및 근린생활시설</li> <li>- 건축물 동수 : 3동(222세대), 기타 부대시설 및 복리시설 등</li> </ul>	<p>○ 부결</p> <p>- 문화재 역사문화환경 저해</p>										

건 명	내 용	결 과
5. 문경 조령 관문 주변 모노레일 설치	<ul style="list-style-type: none"> <li>○ 위치 : 충북 괴산군 연풍면 원풍리 산1-4입 (문화재구역으로부터 180m 이격/1구역)</li> <li>○ 사업내용               <ul style="list-style-type: none"> <li>- 노선 : 홍천사~조령제3관문(연장 2.1km)</li> <li>- 종점부 승강장 : 길이 27m, 폭 5.5m~6.5m, 높이 8.8m</li> <li>- 기타 : 별채 1,323㎡, 별목 132주</li> </ul> </li> </ul>	<ul style="list-style-type: none"> <li>○ 보류</li> <li>- 현지조사 후 재검토</li> </ul>
6. 남원 황산대첩비지 주변 하수처리시설 신축	<ul style="list-style-type: none"> <li>○ 위치 : 전북 남원시 운봉읍 화수리 1112(문화재구역으로부터 180m 이격/3구역, 분뇨 및 쓰레기 처리시설은 개별심의)</li> <li>○ 사업내용               <ul style="list-style-type: none"> <li>- 건축공사 : L=8.2m, W=6.8m, 철근콘크리트조 +기와, H=5.5m</li> <li>* 하수처리시설장비 설치를 위한 지하굴착(5.4m)</li> <li>- 기타공사                   <ul style="list-style-type: none"> <li>· 오수관(D200, L=110m) 및 맨홀 설치</li> <li>· 시설물 주변 흙콘크리트 포장, 주차장 조성</li> <li>· 느티나무 15주 식재(H=4.5m), 영산홍 450주 및 잔디 식재 등</li> </ul> </li> </ul> </li> </ul>	<ul style="list-style-type: none"> <li>○ 원안가결</li> </ul>
7. 익산 왕궁리 유적 주변 폐기물재활용시설 부지 및 건물 증축	<ul style="list-style-type: none"> <li>○ 위치 : 전북 익산시 덕기동 41-62 외 5필지 (문화재구역으로부터 220m 이격)</li> <li>○ 사업내용               <ul style="list-style-type: none"> <li>- 대지면적 : 6,213㎡</li> <li>- 건축높이 : 15.24m</li> <li>- 건축면적 : 1,239.89㎡(기존 573.24㎡ 증축 666.65㎡)</li> <li>- 연면적 : 1,263.26㎡(기존 596.62㎡ 증축 666.65㎡)</li> <li>- 박공지붕 / 일반철골구조</li> </ul> </li> </ul>	<ul style="list-style-type: none"> <li>○ 조건부가결</li> <li>- 전문가와 협의 후 시행</li> </ul>
8. 부여 정암리 와요지 주변 무허가 축사 양성화	<ul style="list-style-type: none"> <li>○ 위치 : 충남 부여군 장암면 정암리 244 외 3필지(문화재구역으로부터 130m 이격/3구역)</li> <li>○ 사업내용               <ul style="list-style-type: none"> <li>- 대지면적 : 1,763㎡</li> <li>- 건축면적 : 602.64㎡(4동)</li> <li>- 강파이프구조</li> <li>- 지상 1층(최고높이 4.8m)</li> </ul> </li> </ul>	<ul style="list-style-type: none"> <li>○ 조건부가결</li> <li>- 약취 개선시설 설치 및 차폐목 보강 필요</li> </ul>

건 명	내 용	결 과																								
<p>9. 경주 춘양교지와 월정교지 주변 공공청사 신축</p>	<p>○ 위치 : 경북 경주시 구황동 626-4번지 외 7필지 (문화재구역으로부터 290m 이격/1구역)</p> <p>○ 사업내용 [건축공사]</p> <ul style="list-style-type: none"> <li>- 대지면적 : 9,000㎡</li> <li>- 건축면적 및 연면적 : 1,741.50㎡(3동)</li> </ul> <table border="1" data-bbox="456 499 1107 864"> <thead> <tr> <th>동별</th> <th>규모</th> <th>용 도</th> <th>구 조</th> <th>건축면적 및 연면적</th> <th>높이</th> </tr> </thead> <tbody> <tr> <td>가동</td> <td>지상 1층</td> <td>공공업무시설 (주민센터)</td> <td>목구조/골기와</td> <td>567.00㎡</td> <td>12m</td> </tr> <tr> <td>나동</td> <td>지상 1층</td> <td>공공업무시설 (복지센터)</td> <td>철근콘크리트/골기와</td> <td>607.50㎡</td> <td>12m</td> </tr> <tr> <td>다동</td> <td>지상 1층</td> <td>공공업무시설 (신라왕경역 사문화관)</td> <td>철근콘크리트/골기와</td> <td>567.00㎡</td> <td>12m</td> </tr> </tbody> </table> <p>[토목공사]</p> <ul style="list-style-type: none"> <li>- 터파기 : 202㎡, 되메우기 : 290㎡</li> <li>- L형 옹벽(H=1.5~3.5m) L=202m</li> <li>- 성토고 : 최고 2.1m</li> </ul>	동별	규모	용 도	구 조	건축면적 및 연면적	높이	가동	지상 1층	공공업무시설 (주민센터)	목구조/골기와	567.00㎡	12m	나동	지상 1층	공공업무시설 (복지센터)	철근콘크리트/골기와	607.50㎡	12m	다동	지상 1층	공공업무시설 (신라왕경역 사문화관)	철근콘크리트/골기와	567.00㎡	12m	<p>○ 부결</p> <ul style="list-style-type: none"> <li>- 종합적인 마스터 계획 필요</li> </ul>
동별	규모	용 도	구 조	건축면적 및 연면적	높이																					
가동	지상 1층	공공업무시설 (주민센터)	목구조/골기와	567.00㎡	12m																					
나동	지상 1층	공공업무시설 (복지센터)	철근콘크리트/골기와	607.50㎡	12m																					
다동	지상 1층	공공업무시설 (신라왕경역 사문화관)	철근콘크리트/골기와	567.00㎡	12m																					
<p>10. 경주 서악동 고분군 주변 가설건축물 설치</p>	<p>○ 위치 : 경북 경주시 서악동 763번지(문화재구역으로부터 15m 이격/1구역)</p> <p>○ 사업내용</p> <ul style="list-style-type: none"> <li>- 대지면적 : 559㎡</li> <li>- 면적 및 건물높이 : 18㎡, 2.4m</li> </ul>	<p>○ 부결</p> <ul style="list-style-type: none"> <li>- 문화재 역사문화환경 저해</li> </ul>																								
<p>11. 경주 낭산 일원 주변 가설건축물 설치</p>	<p>○ 위치 : 경북 경주시 보문동 684-4번지(문화재구역으로부터 18m 이격/1구역)</p> <p>○ 사업내용</p> <ul style="list-style-type: none"> <li>- 건축규모 : 지상 1층, 1동</li> <li>- 건축면적 및 높이 : 18㎡, 3.2m</li> </ul>	<p>○ 부결</p> <ul style="list-style-type: none"> <li>- 문화재 역사문화환경 저해</li> </ul>																								

건 명	내 용	결 과
12. 경주 손곡동과 물천리 유적 주변 관람장 및 부대시설 설치	<ul style="list-style-type: none"> <li>○ 위치 : 경북 경주시 손곡동 227 외 36필지(문화재구역으로부터 167m 이격/3구역)</li> <li>○ 사업내용 [스크린 설치] 16m(가로)×1m(세로)×7m(높이)×2개</li> <li>[건축공사] <ul style="list-style-type: none"> <li>- 대지면적 : 90,577.0m<sup>2</sup></li> <li>- 주2(1층) 건축면적 및 연면적 : 17.08m<sup>2</sup> / 높이 : 3.9m</li> <li>- 주3(1층) 건축면적 및 연면적 : 128.27m<sup>2</sup> / 높이 : 7.5m</li> <li>- 주4(2층) 건축면적 : 140.94m<sup>2</sup>, 연면적 : 201.84m<sup>2</sup> / 높이 : 7.5m</li> </ul> </li> <li>[토목공사] <ul style="list-style-type: none"> <li>- 흙막이 1,891.00m<sup>3</sup>, 흙쌓기 27,358.00m<sup>3</sup>, 순성토 25,467.00m<sup>3</sup></li> <li>- 우수집수정 600×600×VER 40EA</li> </ul> </li> </ul>	<ul style="list-style-type: none"> <li>○ 조건부가결</li> <li>- '21.12.17. 현지조사 의견을 수용할 것</li> <li>- 선 시굴조사 후 사업시행 필요</li> </ul>
	<ul style="list-style-type: none"> <li>- 우수맨홀 기성제품 2EA</li> <li>- PE이중벽관(우수) D200 350m, D300 233m, D400 149m, D500 148m, D600 33m</li> <li>- 무소음트렌치 300×600, 12m</li> <li>[포장공사] <ul style="list-style-type: none"> <li>- 아스콘포장 T=28cm 10,600m<sup>2</sup></li> <li>- 고급블럭(테트라스톤) 200×200×60, 578m<sup>2</sup></li> <li>- 인조화강석블럭포장(보도용) 200×200×60, 163m<sup>2</sup></li> <li>- 부정형판석포장 T=50, 현무암계열 21m<sup>2</sup></li> <li>- 포장경계석 150×150×1000, 492m, 녹지경계석 150×180×1000, 838m</li> </ul> </li> </ul>	
13. 울주 검단리 유적 주변 근린생활시설(제조업소) 신축	<ul style="list-style-type: none"> <li>○ 위치 : 울산시 울주군 웅촌면 검단리 530번지(문화재구역으로부터 219m 이격/1구역)</li> <li>○ 신청내용 <ul style="list-style-type: none"> <li>- 대지면적 : 2,401m<sup>2</sup></li> <li>- 건축(연)면적 : 475m<sup>2</sup>(주동 427.5m<sup>2</sup>, 부동 47.5m<sup>2</sup>)</li> <li>- 건축규모 : 지상1층, 1동 / 최고높이 11.975m / 불연재 판넬 마감</li> <li>- 기타 : 전석쌓기(H=0~3.0m, L=145.3m), 대지 큰크리트 포장</li> <li>- 도시계획지역 : 도시지역/자연녹지지역/공장설립승인지역</li> <li>- 용도 : 전기배전반, 박스 제조시설</li> </ul> </li> </ul>	<ul style="list-style-type: none"> <li>○ 보류</li> <li>- 공장 건물에 대한 높이 조정 필요</li> </ul>

건 명	내 용	결 과
14. 울주 검단리 유적 주변 근린생활시설(제조업소) 신축	<ul style="list-style-type: none"> <li>○ 위치 : 울산시 울주군 웅촌면 검단리 530번지 (문화재구역으로부터 219m 이격/1구역)</li> <li>○ 신청내용 <ul style="list-style-type: none"> <li>- 대지면적 : 2,402㎡</li> <li>- 건축(연)면적 : 475㎡(주동 427.5㎡, 부동 47.5㎡)</li> <li>- 건축규모 : 지상1층, 1동 / 최고높이 11.975m / 불연재 판넬 마감</li> <li>- 기타 : 대지 콘크리트 포장, 펜스(H=1.2m, L=109m)</li> <li>- 도시계획지역 : 도시지역/자연녹지지역/공장설립승인지역</li> <li>- 용도 : 철구조물(파이프, 산업기계외형) 제작</li> </ul> </li> </ul>	<ul style="list-style-type: none"> <li>○ 보류 <ul style="list-style-type: none"> <li>- 공장 건물에 대한 높이 조정 필요</li> </ul> </li> </ul>
15. 관문성 주변 공장 신축부지 녹지조성	<ul style="list-style-type: none"> <li>○ 위치 : 울산시 북구 중산동 339-8번지 외 32필지 이화산업단지 I-1블록(문화재구역으로부터 약 200m 이격/1구역)</li> <li>○ 사업내용 <ul style="list-style-type: none"> <li>- 지상 : 메타세콰이어(H5.2 × B15), 26주</li> <li>- 보안동(지붕층) : 대나무(H4.0 × R4), 100주</li> </ul> </li> </ul>	<ul style="list-style-type: none"> <li>○ 원안가결</li> </ul>

#### 라. 의결사항

- 접수
- 의결정족사항 : 출석 10명 / 접수 10명



## 4. 국가지정문화재 현상변경 등 처리 보고

### 가. 제안사항

경상북도 경주시 소재 사적 「경주 남산 일원」 내에 화랑교육원 지반조사를 위한 국가지정문화재 현상변경 등 허가 신청한 51건에 대하여 관계전문가의 검토를 거쳐 다음과 같이 처리하였음을 보고합니다.

### 나. 처리내용

문 화 재	소재지	신청인	사 업 내 용	처리결과	처리일자
사적 경주 남산 일원	경북 경주시	○○○	<b>&lt;화랑교육원 지반조사&gt;</b> ○ 위치 : 경북 경주시 새남산길 62 화랑 교육원(문화재구역) ○ 사업내용 - 내진성능평가를 위한 지반조사(NX (76mm) 1개소, BX(58mm) 6개소 굴착)	허가	'21.12.30.
사적 경주 남산 일원	경북 경주시	○○○	<b>&lt;화랑교육원 주차장 게시판 교체&gt;</b> ○ 위치 : 경북 경주시 남산동 835(문화 재구역) ○ 사업내용 - 게시판 크기 : 최대 (높이)4m×(너비) 12m	허가	'21.12.30.
사적 경주 홍덕왕릉	경북 경주시	○○○	<b>&lt;태양광 설치&gt;</b> ○ 위치 : 경북 경주시 서악동 763번지 (문화재구역으로부터 15m 이격/3구역) ○ 사업내용 - (라동) 가로 6,383+81,513mm 세로 34,300mm 98.9kw + 4.14kw(모듈수량) 215+9장 · 지상에서 용마루까지 기존 높이 8.35m · 공작물 높이 2.4m · 설치 후 총 높이 9.7m - (마동) 가로 8513+15,926mm 세로 18,880mm 94.76kw (모듈수량) 206장 · 지상에서 용마루까지 기존 높이 8.35m · 공작물 높이 3.12m · 설치 후 총 높이 10.4m	허가	'21.12.23.

문 화 재	소재지	신청인	사 업 내 용	처리결과	처리일자
<p>사적 경주 문무대왕릉</p>	<p>경북 경주시</p>	<p>○○○</p>	<p>&lt;단독주택 신축(허가사항 변경허가)&gt;  ○ 위치 : 경북 경주시 서악동 763번지  (문화재구역으로부터 60m 이격/1구역)  ○ 사업내용  [건축공사]  - 대지면적 : 4,492㎡(기존사업부지 3,282㎡, 변경사업부지 2,687㎡)  - 건축면적/연면적(㎡)  · 주택-1,2,4,5(89.14/89.14) → (96.77/89.14)  * 수평투영면적 산입에 의한 변경  · 주택-3(89.14/89.14) → (141.68/119.72)  - 건축물 높이(m)  · 주택-1(5.75), 주택-4(5.75), 주택-5(5.75)  * 변경없음  · 주택-2(6.10 → 5.75), 주택-3(5.75 → 5.95)  [토목공사]  - 최고 성토부 : 없음  - 진입로 개설(15.m) - 기존 12m 포장도로(변경없음)  - 석축 1부지 : H=0.5~1.5 L=26m → H=0.5~2.5 L=39m  - 자연석 쌓기(당초-전체부지) H=0.3~0.8 L= 163m  - 자연석 쌓기(변경)  · 2부지 : H=0.6 L=17m, H=0.3~0.6 L=10m  · 3부지 : H=0.3~1.8 L=37m  · 4부지 : H=0.8 L=30m, H=0.3~0.8 L=14m  · 5부지 : 변경없음  - 최고 절토부 : 50.9㎡  - 콘크리트 포장(t=0.2) A=434㎡(변경없음)  - 우수관로(D=300) L=352m → L=344m  - 집수정 및 우수받이: 31개소 → 28개소</p>	<p>허가</p>	<p>'21.12.23.</p>

문 화 재	소재지	신청인	사 업 내 용	처리결과	처리일자
사적 경주 동궁과 월지	경북 경주시	○○○	<p>&lt;임시주차장 사용기간 연장(허가사항 변경허가)&gt;</p> <ul style="list-style-type: none"> <li>○ 위치 : 경북 경주시 인왕동 24 외 일원(문화재구역)</li> <li>○ 사업내용 <ul style="list-style-type: none"> <li>- 임시주차장 면적 10,400㎡</li> <li>· 소형 180대, 대형 24대, 장애인용 8대</li> <li>- 사용기간 : 2022.01.01. ~ 2023.12.31.</li> <li>※ 당초 사용기간: 2015.06.16. ~ 2017.06.16./2년 마다 사용기간 연장</li> </ul> </li> </ul>	허가	'21.12.23.
사적 경주 용강동 원지 유적	경북 경주시	○○○	<p>&lt;도시계획시설(도로) 개설&gt;</p> <ul style="list-style-type: none"> <li>○ 위치 : 경북 경주시 황성동 73-22번지 외 8필지(문화재구역으로부터 147m 이격/5구역)</li> <li>○ 사업내용 <ul style="list-style-type: none"> <li>- 사업구간 <ul style="list-style-type: none"> <li>· 중로3-37 : 폭3m, 연장32m</li> <li>· 소로2-152 : 폭7m, 연장170m</li> <li>· 중로1-38 : 폭7m, 연장21m</li> <li>· 대로3-6 : 폭5m, 연장16m</li> </ul> </li> <li>- 토목공사 <ul style="list-style-type: none"> <li>· 토공 : 흙막기 439㎡, 노반준비 446㎡, 터파기 414㎡, 되메우기 303㎡</li> <li>· 배수공 : 종배수관 167.5m, 집수정 2개소, 우수받이 18개소</li> <li>· 구조물공 : L형측구 247m, 도로경계석 27m, 역L형옹벽 47m</li> <li>· 포장공 : 아스콘포장 539㎡, 투수블럭 104㎡, 소형고압블럭 120㎡</li> <li>· 부대공 : 1식</li> </ul> </li> </ul> </li> <li>○ 허가조건 : 선 시굴 후 사업시행</li> </ul>	조건부 허가	'21.12.30.
사적 경주 명활성	경북 경주시	○○○	<p>&lt;보문 숲머리 공용주차장 조성&gt;</p> <ul style="list-style-type: none"> <li>○ 위치 : 경북 경주시 보문동 49-11번지(문화재구역으로부터 314m 이격/2구역)</li> <li>○ 사업내용 <ul style="list-style-type: none"> <li>- 주차장 조성공사 A=331㎡</li> <li>- 아스콘 포장 A=258㎡, L형측구 L=48m, 배수로 L=70m</li> </ul> </li> </ul>	허가	'21.12.30.

문 화 재	소재지	신청인	사 업 내 용	처리결과	처리일자
사적 경주 탈해왕릉	경북 경주시	○○○	<p>&lt;근린생활시설(소매점) 신축&gt;</p> <ul style="list-style-type: none"> <li>○ 위치 : 경북 경주시 동천동 376번지 (문화재구역으로부터 263m 이격/1구역)</li> <li>○ 사업내용 <ul style="list-style-type: none"> <li>- 건축구조 : 경량철골구조</li> <li>- 최고높이 : 6.65m</li> <li>- 건축규모 : 지상1층, 1동</li> <li>- 연면적 합계 : 238.70㎡</li> <li>- 건축용도 : 제1종 근린생활시설(소매점)</li> <li>- 굴착 깊이 : 없음</li> <li>- 토공 : 흙깎기(76㎡), 흙쌓기(356㎡)</li> <li>- 배수공 : PE이중벽관(8m), 측구수로관(43m), 집수정 5개소</li> <li>- 구조물공 : L형 옹벽(H=2.0, L=88m)</li> <li>- 포장공 : 콘크리트포장(T=20, 55㎡), 보차도경계석 L=35.0m</li> </ul> </li> <li>○ 허가조건 <ul style="list-style-type: none"> <li>- 선 시굴 후 사업시행</li> <li>- 건물 높이는 5.6m 이하로 할 것</li> </ul> </li> </ul>	조건부 허가	'21.12.30.
사적 고양 행주산성	경기도 고양시	○○○	<p>&lt;제2종근린생활시설(사무소) 및 단독주택 부지 조성&gt;</p> <ul style="list-style-type: none"> <li>○ 위치 : 경기도 고양시 덕양구 행주외동 178-21번지 외 4필지(문화재구역으로부터 400m 이격/4구역)</li> <li>○ 사업내용 <ul style="list-style-type: none"> <li>- 신청면적 : 995㎡(도로 131㎡ 포함)</li> <li>- 콘크리트 옹벽(H=0~4.5m) 설치 : 112.2m</li> </ul> </li> </ul>	허가	'21.12.07.
사적 고양 행주산성	경기도 고양시	○○○	<p>&lt;탐방로 보수정비(허가사항 변경허가)&gt;</p> <ul style="list-style-type: none"> <li>○ 위치 : 경기도 고양시 덕양구 행주외동 54-5번지 일원(문화재구역 내외)</li> <li>○ 사업내용 <ul style="list-style-type: none"> <li>- 기존 노후 로프난간 및 계단 보수 : 0km(감 0.4km)</li> <li>- 방향 안내판 설치(H1,500×W800) : 9개(규격축소, 중 1개)</li> <li>- 시설 안내판 설치(H12,100×W800) : 1개(규격 조정, 감 1개)</li> <li>- 이정표 설치(H180×W600) : 0개(감 2개)</li> <li>- 종합안내판 설치(H2,100×W600) : 1개</li> </ul> </li> </ul>	허가	'21.12.28.

문 화 재	소재지	신청인	사 업 내 용	처리결과	처리일자
사적 고양 벽제관지	경기도 고양시	○○○	<p>&lt;제1종근린생활시설(소매점) 신축부지 조성&gt;</p> <ul style="list-style-type: none"> <li>○ 위치 : 경기도 고양시 덕양구 벽제동 257번지 외 1필지(문화재구역으로부터 365m 이격/4구역)</li> <li>○ 사업내용 <ul style="list-style-type: none"> <li>- 신청면적 : 206㎡</li> <li>- 도로개설 : 6㎡(기존도로 점용 39㎡ 별도)</li> </ul> </li> </ul>	허가	'21.12.29.
사적 북한산성	경기도 고양시	○○○	<p>&lt;단독주택 신축&gt;</p> <ul style="list-style-type: none"> <li>○ 위치 : 경기도 고양시 덕양구 효자동 134-19번지 외 2필지(문화재구역으로부터 317m 이격/1구역)</li> <li>○ 사업내용 <ul style="list-style-type: none"> <li>- 신청면적 : 727㎡(도로 397㎡ 포함)</li> <li>- 건축면적/연면적 : 48.12㎡/48.12㎡</li> <li>- 건축규모/ 최고높이 : 지상1층(1동) /4.5m</li> <li>- 옹벽설치(0.5~3.0m) : 49m</li> <li>- 구조 : 철근콘크리트</li> </ul> </li> <li>○ 허가조건 <ul style="list-style-type: none"> <li>- 해당지역은 매장문화재유존지역이므로 매장문화재는 매장관련 법령에 따라 처리할 것</li> </ul> </li> </ul>	조건부 허가	'21.12.07.
사적 북한산성	경기도 고양시	○○○	<p>&lt;단독주택 신축(허가사항 변경허가)&gt;</p> <ul style="list-style-type: none"> <li>○ 위치 : 경기도 고양시 덕양구 효자동 134-30번지 외 7필지(문화재구역으로부터 360m 이격/1구역)</li> <li>○ 사업내용 <ul style="list-style-type: none"> <li>- 허가받는 자 : (당초)□□□ ⇒(변경) ○○○ 외 1인</li> <li>- 신청면적 : 526㎡(도로 196㎡ 추가)</li> <li>- 건축면적 /연면적 : 197.53㎡(중 149.41㎡) /229.83㎡(변동없음)</li> <li>- 규모/최고높이 : 1동 지상2층(중 1층) /7.45m(변동없음)</li> <li>- 옹벽(1.4~4.4m) 설치 : 44.2m(변동없음)</li> <li>- 구조 : 철근콘크리트(변동없음)</li> </ul> </li> </ul>	허가	'21.12.12.
사적 강화 외성	인천시 강화군	○○○	<p>&lt;잡석포설&gt;</p> <ul style="list-style-type: none"> <li>○ 위치 : 인천시 강화군 길상면 초지리 127(문화재구역으로부터 6.9m 이격 /1구역)</li> <li>○ 사업내용 <ul style="list-style-type: none"> <li>- 포설 면적/두께 : 38㎡/T=10cm</li> <li>- 포설 목적 : 농가창고 건립</li> </ul> </li> </ul>	허가	'21.12.07.

문 화 재	소재지	신청인	사 업 내 용	처리결과	처리일자
사적 강화 외성	인천시 강화군	○○○	<p>&lt;단독주택 부지 조성&gt;</p> <ul style="list-style-type: none"> <li>○ 위치 : 인천시 강화군 불은면 덕성리 519번지 외 1필지(문화재구역으로부터 470m 이격/5구역)</li> <li>○ 사업내용 <ul style="list-style-type: none"> <li>- 신청면적 : 2,153㎡(진입로 180㎡ 포함)</li> <li>- 진입로 콘크리트 포장 : 180㎡</li> <li>- 석축(H=1.50~4.0m) 설치 : 38m</li> <li>- 옹벽(H=3.5m) 설치 : 22m</li> </ul> </li> </ul>	허가	'21.12.08.
사적 강화 외성	인천시 강화군	○○○	<p>&lt;토지 형질변경&gt;</p> <ul style="list-style-type: none"> <li>○ 위치 : 인천시 강화군 강화읍 갑곶리 산5-18번지(문화재구역으로부터 230m 이격/1구역)</li> <li>○ 사업내용 <ul style="list-style-type: none"> <li>- 신청면적 : 792.0㎡(진입로 134㎡ 포함)</li> <li>- 건축면적/연면적 : 147.84㎡/147.84㎡</li> <li>- 건축규모/최고높이 : 지상1층(1동) /6.89m(경사지붕)</li> <li>- 건축구조 : 목구조</li> <li>- 보강토 옹벽(H=0~3.0m) 설치 : 49.4m</li> </ul> </li> </ul>	허가	'21.12.16.
사적 강화 외성	인천시 강화군	○○○	<p>&lt;단독주택 신축 부지 조성&gt;</p> <ul style="list-style-type: none"> <li>○ 위치 : 인천시 강화군 불은면 오두리 146-2번지 (문화재구역으로부터 360m 이격/5구역)</li> <li>○ 사업내용 <ul style="list-style-type: none"> <li>- 신청면적 : 912㎡</li> <li>- 조경석(H=2.02~2.23m) 쌓기 : 43.039m</li> <li>- 석축 및 조경석 2단(H=0.38~4.96m) 쌓기 : 50.589m</li> </ul> </li> <li>○ 허가조건 <ul style="list-style-type: none"> <li>- 해당지역은 매장문화재유존지역이므로 매장문화재는 매장관련 법령에 따라 처리할 것</li> </ul> </li> </ul>	조건부 허가	'21.12.17.
사적 강화 고려궁지	인천시 강화군	○○○	<p>&lt;가설건축물(임시창고) 설치&gt;</p> <ul style="list-style-type: none"> <li>○ 위치 : 인천시 강화군 강화읍 관청리 750-35번지(문화재구역으로부터 60m 이격/1구역)</li> <li>○ 사업내용 <ul style="list-style-type: none"> <li>- 설치면적 : 20㎡(4m×5m)</li> <li>- 설치높이 : 3m</li> </ul> </li> </ul>	허가	'21.12.16.

문 화 재	소재지	신청인	사 업 내 용	처리결과	처리일자
사적 강화 곤릉	인천시 강화군	○○○	<p>&lt;단독주택 신축(허가사항 변경허가)&gt;</p> <ul style="list-style-type: none"> <li>○ 위치 : 인천시 강화군 양도면 길정리 229-6(문화재보호구역과 연접/1구역)</li> <li>○ 변경내용 <ul style="list-style-type: none"> <li>- 신청면적 : 969.0㎡(변동 없음)</li> <li>- 건축면적/연면적 : 135.51㎡/189.45㎡(변동없음)</li> <li>- 건축규모/최고높이 : 지하 1층, 지상1층(1동) /7.75m(경사지붕)(변동없음)</li> <li>- 건축구조: 철근콘크리트조(변동없음)</li> <li>- 옹벽 설치(0~4.0m) : 159.9m(증 24.7m)</li> </ul> </li> </ul>	허가	'21.12.22.
사적 강화산성	인천시 강화군	○○○	<p>&lt;단독주택 신축(허가사항 변경허가)&gt;</p> <ul style="list-style-type: none"> <li>○ 위치 : 인천시 강화군 강화읍 남산리 159-5번지(문화재보호구역으로부터 137m 이격/1구역)</li> <li>○ 변경내용 <ul style="list-style-type: none"> <li>- 신청면적 : 500㎡(변동없음)</li> <li>- 건축면적/연면적 : 99.84㎡(증 0.12㎡) /99.84㎡(증 99.84㎡)</li> <li>- 건축규모/최고높이 : 지상1층(1동) /6.0m(경사지붕)(변동없음)</li> <li>- 보강토 옹벽(H=0~4.0m) : 46m(변동 없음)</li> <li>- 위치이동 : 건축물 최초 허가 위치에서 5미터 이상 변경</li> </ul> </li> </ul>	허가	'21.12.23.
사적 강화산성	인천시 강화군	○○○	<p>&lt;단독주택 신축(허가사항 변경허가)&gt;</p> <ul style="list-style-type: none"> <li>○ 위치 : 인천시 강화군 강화읍 국화리 272-39번지(문화재구역으로부터 432m 이격/1구역)</li> <li>○ 변경내용 <ul style="list-style-type: none"> <li>- 신청면적 : 880㎡(변동없음)</li> <li>- 건축면적/연면적 : 248.23㎡(증 82.8㎡) /248.23㎡(증 82.8㎡)</li> <li>- 건축규모 : 지상 1층, 2동(증 1동)</li> <li>- 최고높이 : 5.8m(증축건물 5.2m)</li> <li>- 구조 : 일반철골조</li> </ul> </li> </ul>	허가	'21.12.29.
사적 강화산성	인천시 강화군	○○○	<p>&lt;단독주택 신축&gt;</p> <ul style="list-style-type: none"> <li>○ 위치 : 인천시 강화군 강화읍 옥림리 441-1번지(문화재구역으로부터 420m 이격/3구역)</li> <li>○ 사업내용 <ul style="list-style-type: none"> <li>- 신청면적 : 1,111㎡</li> <li>- 보강토 옹벽(0~3.7m)설치 : 85.87m</li> </ul> </li> </ul>	허가	'21.12.30.

문 화 재	소재지	신청인	사 업 내 용	처리결과	처리일자
사적 용인 보정동 고분군	경기도 용인시	○○○	<p>&lt;골재 선별 파쇄시설&gt;</p> <ul style="list-style-type: none"> <li>○ 위치 : 경기도 용인시 기흥구 보정동 1019-466번지 외 1필지(문화재구역으로부터 418m 이격/4구역)</li> <li>○ 사업내용</li> <li>1) 신청면적/제조시설면적 : 7,993㎡ /356.88㎡</li> <li>2) 생산설비별 면적 <ul style="list-style-type: none"> <li>가) 조크라샤(3m×6m) : 18㎡</li> <li>나) 호퍼(총2호 ,1호당 3m×3m) : 18㎡</li> <li>다) 콘크라샤(총 3호, 1호당 2.4m×2.4m) : 17.28㎡</li> <li>라) 스크린(총 5호, 1호당 2.4m×7m) : 84㎡</li> <li>마) 바막(3m×3m) : 9㎡</li> <li>바) 벨트 설치 면적 : 210.30㎡</li> <li>사) 시설물 최고 높이 : 8.5m</li> </ul> </li> </ul>	허가	'21.12.08.
사적 오산 독산성과 세마대지	경기도 오산시	○○○	<p>&lt;제2종근린생활시설(사무소) 신축&gt;</p> <ul style="list-style-type: none"> <li>○ 위치 : 경기도 오산시 지곶동 119-8번지 외 1필지(문화재구역으로부터 436m 이격/1구역)</li> <li>○ 사업내용 <ul style="list-style-type: none"> <li>- 신청면적 : 374㎡</li> <li>- 건축면적/연면적 : 54㎡/54㎡</li> <li>- 건축규모/ 최고높이 : 지상1층(1동)/5.7m</li> <li>- 구조 : 경량철골구조</li> </ul> </li> </ul>	허가	'21.12.13.
사적 연천 전곡리 유적	경기도 연천군	○○○	<p>&lt;태양광시설 설치&gt;</p> <ul style="list-style-type: none"> <li>○ 위치 : 경기도 연천군 전곡읍 전곡리 689-4번지(문화재구역으로부터 6m 이격/3구역)</li> <li>○ 사업내용 <ul style="list-style-type: none"> <li>- 설치면적 : 295.2㎡(147.6㎡×2개소)</li> <li>- 설치규격 : 6.704m×21.973m(1개소 당)</li> <li>- 설치높이 : 1.695m(건물높이 포함 최고높이 9.695m)</li> </ul> </li> </ul>	허가	'21.12.16.
사적 여주 고달사지	경기도 여주시	○○○	<p>&lt;농막설치&gt;</p> <ul style="list-style-type: none"> <li>○ 위치 : 경기도 여주시 북내면 상교리 407번지(문화재보호구역으로부터 85m 이격/1구역)</li> <li>○ 사업내용 <ul style="list-style-type: none"> <li>- 설치동수 : 1동</li> <li>- 설치규격 : 3m×6m×3.2m(H)(지상 수평용 벽돌 포함 최대높이 3.575m)</li> <li>- 데크설치 : 3.64m×1.7m×0.8m(최대 높이)</li> <li>- 정화조 매설 : 1.8m×1.2m×1.7m(H)</li> </ul> </li> </ul>	허가	'21.12.23.



문 화 재	소재지	신청인	사 업 내 용	처리결과	처리일자
사적 파주 윤관장군묘	경기도 파주시	○○○	<p>&lt;제2종근린생활시설(제조업) 신축&gt;</p> <ul style="list-style-type: none"> <li>○ 위치 : 경기도 파주시 광탄면 분수리 254-1번지 외 4필지(문화재구역으로부터 396m 이격/1, 4구역)</li> <li>○ 사업내용 <ul style="list-style-type: none"> <li>- 신청면적 : 1,218㎡(도로 232㎡ 포함)</li> <li>- 건축면적/연면적 : 359.5㎡(제1동 198.0㎡, 제2동 161.5㎡)/359.5㎡</li> <li>- 건축규모/최고높이 : 지상1층(총2동)/8.7m(경사지붕)</li> <li>- 건축구조 : 일반철골조</li> <li>- L형옹벽(H=0~4.9m) : 81.5m</li> <li>- 보강토 옹벽(H=2.6~3.0m) : 39.3m</li> </ul> </li> </ul>	허가	'21.12.16.
사적 광주 조선백자 요지	경기도 광주시	○○○	<p>&lt;제2종근린생활시설 증축 및 부지 증설&gt;</p> <ul style="list-style-type: none"> <li>○ 위치 : 경기도 광주시 퇴촌면 도수리 86-3번지 외 1필지(문화재구역과 연접)</li> <li>○ 사업내용 <ul style="list-style-type: none"> <li>- 신청면적 : 2,863㎡(부지 증설 1,815㎡)</li> <li>- 건축면적 : 292.35㎡(금회 증축 96㎡)/292.35㎡(금회 증축 96㎡)</li> <li>- 건축규모/최고높이 : 총 2동, 지상 1층(금회 증축 1동, 지상 1층)/4.8m(경사지붕, 증축건물)</li> <li>- 건축구조 : 판넬조(증축건물)</li> <li>- 잡석포설(T=20cm) : 1,700㎡</li> </ul> </li> <li>○ 허가조건 <ul style="list-style-type: none"> <li>- 사업시행 전 시굴조사 선행 후 시행할 것</li> </ul> </li> </ul>	조건부 허가	'21.12.22.
사적 광주 조선백자 요지	경기도 광주시	○○○	<p>&lt;근린생활시설 및 단독주택 증축&gt;</p> <ul style="list-style-type: none"> <li>○ 위치 : 경기도 광주시 남한산성면 상번천리 184-2번지(문화재구역으로부터 17m 이격/1구역)</li> <li>○ 사업내용 <ul style="list-style-type: none"> <li>- 신청면적 : 555㎡</li> <li>- 증축 건축면적 : 53.51㎡(기존) → 115.98㎡(증축) = 169.49㎡</li> <li>- 증축 연면적 : 53.51㎡(기존) → 146.38㎡(증축) = 199.89㎡</li> <li>- 층수/최고높이 : 지상2층/8.6m</li> <li>- 구조 : 철근콘크리트 구조</li> </ul> </li> </ul>	허가	'21.12.27.
사적 구례 석주관성	전남 구례군	○○○	<p>&lt;농막 설치&gt;</p> <ul style="list-style-type: none"> <li>○ 위치 : 전남 구례군 토지면 송정리 산 70(문화재구역으로부터 약 200m 이격/1구역)</li> <li>○ 사업내용 <ul style="list-style-type: none"> <li>- 농막 1기 설치(L=6m, W=3m, H=4m)</li> </ul> </li> </ul>	허가	'21.12.06.

문 화 재	소재지	신청인	사 업 내 용	처리결과	처리일자
사적 광주 신창동 유적	광주시 광산구	○○○	<p>&lt;용도변경 등&gt;</p> <ul style="list-style-type: none"> <li>○ 위치 : 광주시 광산구 신창동 1090-7 (문화재보호구역으로부터 421m 이격/4구역)</li> <li>○ 사업내용 <ul style="list-style-type: none"> <li>- 용도변경 : 제2종 근린생활시설→ 자원순환시설</li> <li>- 대지 내 조경 일부 식재</li> </ul> </li> </ul>	허가	'21.12.13.
사적 나주읍성	전남 나주시	○○○	<p>&lt;조형물 정비&gt;</p> <ul style="list-style-type: none"> <li>○ 위치 : 전남 나주시 교동 118 외(문화재구역으로부터 120m 이격/6구역)</li> <li>○ 사업내용 <ul style="list-style-type: none"> <li>- 도로정비 : L=236m, B=8m</li> <li>· 확장 : L=136m, 신설 : L=100m</li> <li>- 상.하수도, 우수관 등 설치, 도로 포장 등</li> </ul> </li> </ul>	허가	'22.01.05.
사적 제주목 관아	제주도 제주시	○○○	<p>&lt;교통신호기 설치 등&gt;</p> <ul style="list-style-type: none"> <li>○ 위치 : 제주도 제주시 삼도이동 1222-2, 1222-28(문화재구역과 연결/1구역)</li> <li>○ 사업내용 <ul style="list-style-type: none"> <li>- 교통 신호기 철주 2본 설치(Ø267mm, H=8m)</li> <li>- 주변 전선관 설치 및 포장복구</li> </ul> </li> </ul>	허가	'21.12.22.
사적 제주 삼양동 유적	제주도 제주시	○○○	<p>&lt;조형물 정비&gt;</p> <ul style="list-style-type: none"> <li>○ 위치 : 제주도 제주시 삼도이동 2139-9 등(문화재구역으로부터 135m 이격/4, 5구역)</li> <li>○ 사업내용 <ul style="list-style-type: none"> <li>- 조형물 규격 : L=17.9m, H=7.4m, 아치형 철조 조형물</li> <li>- 기본 골조 유지, 표면 재 도장 및 벽화 채색 등</li> </ul> </li> </ul>	허가	'21.12.22.
사적 고령 사부동과 기산동 요지	경북 고령군	○○○	<p>&lt;농어촌 취약지역 생활여건 개조사업&gt;</p> <ul style="list-style-type: none"> <li>○ 위치 : 경북 고령군 성산면 사부1리 일원(문화재구역과 연결/1, 2구역)</li> <li>○ 사업내용 : 노후시설개체 및 경관정비 <ul style="list-style-type: none"> <li>- 붕괴위험다리 정비 : 목교(W1500)</li> <li>- 사부도요사랑방조성 : 사각정자설치 1개소, 정자기단정비, 기존시설 철거</li> <li>- 사부곡지주변 경관정비 : 데크로드(난간포함) 317m, 정자설치 1개소, 사부곡지 정비(자연석쌓기, 수문정비) 1식, 철평성 포장 76㎡ 등</li> </ul> </li> </ul>	허가	'21.12.08.

문 화 재	소재지	신청인	사 업 내 용	처리결과	처리일자
사적 부산 동삼동 폐층	부산시 영도구	○○○	<p>&lt;동삼하리지구 진입도로 도로공사&gt;</p> <ul style="list-style-type: none"> <li>○ 위치 : 부산시 영도구 동삼동 812-1번지 일원(문화재부호구역으로부터 약 108m 이격/1, 2구역)</li> <li>○ 사업내용 <ul style="list-style-type: none"> <li>- 공사위치 : 태종로-하리해안길 교차로(250m), 태종로-바람내기길 교차로(160m)</li> <li>- 동삼하리지구 진입로(좌회전 차선) 2개소 신설, 기존 차로 폭 감소</li> <li>- 아스팔트 절삭 및 덧씌우기 : 5,653㎡</li> <li>- 아스팔트 포장 : 204㎡, 보도블럭 포장 : 122㎡</li> <li>- 차선 및 노면표시 : 492㎡</li> <li>- 시설물 이설 및 교체 : 표지판2, 가로수2, 가로등4, 신호기1, 신호등1</li> <li>- 시설물 신설 : 가로수2, 가로등2</li> </ul> </li> <li>○ 허가조건 <ul style="list-style-type: none"> <li>- 신청구역은 매장문화유존지역이 포함되어 있으므로 사업시행 전 관계부서와 협의할 것</li> </ul> </li> </ul>	허가	'21.12.09.
사적 부산 동삼동 폐층	부산시 영도구	○○○	<p>&lt;전시관 노후 환경개선&gt;</p> <ul style="list-style-type: none"> <li>○ 위치 : 부산시 영도구 태종로 729일원(문화재구역)</li> <li>○ 사업내용 <ul style="list-style-type: none"> <li>- 개방 전면벽 개구부 폐쇄 및 창문설치</li> <li>- 외부 철제난간 철거 및 유리난간 설치</li> </ul> </li> </ul>	허가	'21.12.15.
사적 관문성	울산시 울주군	○○○	<p>&lt;단독주택 신축(허가사항 변경허가)&gt;</p> <ul style="list-style-type: none"> <li>○ 위치 : 울산시 울주군 범서읍 두산리 산464-4번지 일원(문화재구역으로부터 약311m 이격/1구역)</li> <li>○ 사업내용 <ul style="list-style-type: none"> <li>- 대지면적: 1,193.0㎡(↓460.0㎡), 진출입로: 611.0㎡</li> <li>- 건축면적: 170.04㎡/연면적: 133.59㎡(↑5.4㎡)</li> <li>- 규모: 지상 1층/ 최고높이 6.55m(경사지붕)(↑0.3m)</li> <li>- 구조: 철근콘크리트</li> </ul> </li> </ul>	허가	'21.12.13.

문 화 재	소재지	신청인	사 업 내 용	처리결과	처리일자
사적 군위 인각사지	경북 군위군	○○○	<p>&lt;수목 제거&gt;</p> <ul style="list-style-type: none"> <li>○ 위치 : 경북 군위군 삼국유사면 화북리 612번지 인각사(문화재구역)</li> <li>○ 사업내용 <ul style="list-style-type: none"> <li>- 소나무 1주, 참나무 2주, 감나무 3주, 전나무 2주 제거</li> </ul> </li> <li>○ 허가조건 <ul style="list-style-type: none"> <li>- 수목 굴취는 매장문화재의 훼손 우려가 있으므로 굴취하지말고 벌채(밀등을 자름)할 것</li> <li>- 제거 작업시 관계 공무원이 입회할 것</li> </ul> </li> </ul>	조건부 허가	'22.01.06.
사적 성주 성산동 고분군	경북 성주군	○○○	<p>&lt;단독주택 건축물 증축&gt;</p> <ul style="list-style-type: none"> <li>○ 위치 : 경북 성주군 성주읍 성산리 1105번지(문화재구역과 연결 /1구역)</li> <li>- 유존지역 아님.</li> <li>○ 사업내용 <ul style="list-style-type: none"> <li>- 증축규모(건축·연면적) 13.2m<sup>2</sup>/ 증축부분 높이 2.7m</li> <li>- 변경내용 : 보일러·창고 13.2m<sup>2</sup>, 전면데크 크기 및 마감재 변경(목재-&gt;석재) 후면데크 목재마감재 신설</li> </ul> </li> </ul>	허가	'22.01.04.
사적 서울 몽촌토성	서울시 송파구	○○○	<p>&lt;컨테이너 설치&gt;</p> <ul style="list-style-type: none"> <li>○ 위치 : 서울시 송파구 올림픽로 424 (몽촌역사관 뒤편)(문화재구역)</li> <li>○ 사업내용: 컨테이너(5.9m×2.4m×높이 2.4m) 3동 설치</li> <li>○ 허가기간 : 2021. 12. 08. ~ 2021. 12. 31.까지</li> </ul>	허가	'21.12.08.
사적 서울 풍납동 토성	서울시 송파구	○○○	<p>&lt;공동주택 건립&gt;</p> <ul style="list-style-type: none"> <li>○ 위치 : 서울시 송파구 풍납동 406, 406-2~7번지(문화재구역으로부터 84m 이격/5권역)</li> <li>○ 사업내용 <ul style="list-style-type: none"> <li>- 대지면적 : 1,213.8m<sup>2</sup></li> <li>- 건축면적(연면적) : 626.06m<sup>2</sup>(3,338.98m<sup>2</sup>)</li> <li>- 규모(높이) : 지하1층, 지상7층(22.35m)</li> <li>- 세대수 : 49세대</li> </ul> </li> <li>○ 허가기간 : 2021. 12. 08. ~ 2024. 12. 07.까지</li> <li>○ 허가조건 : 발굴조사를 실시한다.(기존 건물 철거부터 발굴조사 전 과정에 국립강화문화재연구소와 협의하여 진행한다.)</li> </ul>	조건부 허가	'21.12.08.

문 화 재	소재지	신청인	사 업 내 용	처리결과	처리일자
사적 서울 풍납동 토성	서울시 송파구	○○○	<p>&lt;근린생활시설 신축&gt;</p> <ul style="list-style-type: none"> <li>○ 위치 : 서울시 송파구 풍납동 306-70번지(문화재구역으로부터 10m 이격/3권역)</li> <li>○ 사업내용 <ul style="list-style-type: none"> <li>- 대지면적 : 207.47㎡</li> <li>- 건축면적(연면적) : 104.42㎡(403.04㎡)</li> <li>- 규모(높이) : 지상 5층(최고높이 19.1m, 지하 1.9m)</li> </ul> </li> <li>○ 허가기간 : 2021. 12. 20. ~ 2022. 12. 19.까지</li> <li>○ 허가조건 <ul style="list-style-type: none"> <li>(1) 시굴조사를 실시한다.(기존 건물 철거부터 조사 전 과정에 국립강화문화재연구소와 협의하여 진행한다.)</li> <li>(2) 지하 2m 이상 터파기 및 파일박기는 금지하며, 시굴조사 결과 확인되는 백제문화유존층 보호를 위해 여유폭(20cm)이 확보되도록 설계를 변경하여 변경허가를 받고 건설공사를 시행토록 한다.</li> </ul> </li> </ul>	조건부 허가	'21.12.20.
사적 경희궁지	서울시 종로구	○○○	<p>&lt;돈의문 박물관마을 소공원 조성&gt;</p> <ul style="list-style-type: none"> <li>○ 위치 : 서울시 종로구 신문로2가 54외 7필지(문화재구역과 연접/2구역)</li> <li>○ 사업내용 <ul style="list-style-type: none"> <li>- 사업면적 : 1,374.4㎡(공원 727.6㎡, 마을마당 646.8㎡)</li> <li>- 철거공사 : 주차장 철거 및 아스콘포장 철거</li> <li>- 시설물 공사 : 목재의자 18m, 스탠드 89㎡</li> <li>- 포장공사 : 화강석 돌포장 246㎡, 화강석 판석포장 58㎡</li> <li>- 식재공사 : 소나무, 단풍나무, 회화나무 등</li> </ul> </li> <li>○ 허가기간 : 2021. 12. 22. ~ 2022. 12. 21.까지</li> <li>○ 허가조건 : 관계전문가 자문받아 시행</li> </ul>	조건부 허가	'21.12.22.
사적 서천 봉선리 유적	충남 서천군	○○○	<p>&lt;시굴조사&gt;</p> <ul style="list-style-type: none"> <li>○ 위치 : 충남 서천군 시초면 풍정리 산 31-1, 산30-6, 산30-5(문화재구역)</li> <li>○ 사업내용: 시굴조사(4,200㎡)</li> <li>○ 허가기간 : 2021. 12. 08. ~ 2022. 12. 07.까지</li> </ul>	허가	'21.12.08.

문 화 재	소재지	신청인	사 업 내 용	처리결과	처리일자
사적 아산 맹씨 행단	충남 아산시	○○○	<p>&lt;단독주택 신축&gt;</p> <ul style="list-style-type: none"> <li>○ 위치 : 충남 아산시 배방읍 중리 354-2(문화재구역으로부터 320m 이격/5구역)</li> <li>○ 사업내용 <ul style="list-style-type: none"> <li>- 사업면적 : 990㎡</li> <li>- 건축면적(연면적) : 124.98㎡(122.28㎡)</li> <li>- 층수(높이) : 지상 1층(5.3m)</li> <li>- 부지조성 : 보강토옹벽(H=0.5~4.9m, L=136m)</li> </ul> </li> <li>○ 허가기간 : 2022. 01. 04. ~ 2023. 01. 03. 까지</li> </ul>	허가	'22.01.04.
사적 창녕 교동과 송현동 고분군	경남 창녕군	○○○	<p>&lt;건물 신축&gt;</p> <ul style="list-style-type: none"> <li>○ 위치 : 경남 창녕군 창녕읍 송현리 115-10번지(문화재구역으로부터 176m 이격/4구역)</li> <li>○ 사업내용 <ul style="list-style-type: none"> <li>- 부지조성 : 1,722㎡(부지 1,669㎡, 도로 53㎡) <ul style="list-style-type: none"> <li>· 보강토 옹벽 : H=1.0~4.75m</li> <li>· 성토 : H=0.0~7.2m</li> <li>· 포장 : 콘크리트 T=20cm, A=480㎡</li> </ul> </li> <li>- 건물 신축 <ul style="list-style-type: none"> <li>· 구조 : 경량철골구조</li> <li>· 건축면적 : 99.2㎡</li> <li>· 연면적 : 99.2㎡(건폐율 5.76%, 용적율 5.76%)</li> <li>· 높이 : 5.2m(지상1층)</li> <li>· 용도 : 제2종 근린생활시설(사무소)</li> </ul> </li> </ul> </li> <li>○ 허가조건 : 사업부지가 매장문화재유존지역이므로 매장문화재 조사는 관계부서와 협의 후 시행 할 것</li> </ul>	조건부 허가	'21.12.06.
사적 고성 송학동 고분군	경남 고성군	○○○	<p>&lt;안전문화 확산 결의대회&gt;</p> <ul style="list-style-type: none"> <li>○ 위치 : 경남 고성군 고성읍 송학리 470번지(문화재구역)</li> <li>○ 행사일 : 2021.12.17.(금)</li> <li>○ 내용 : 안전문화 확산 결의대회</li> <li>○ 행사장 조성 : 부스설치 2동(3m×6m×3m), 의자 10석, 액자 거치대 10개</li> <li>○ 허가조건 : 문화재 훼손 및 안전사고 방지대책 마련</li> </ul>	조건부 허가	'21.12.13.

문 화 재	소재지	신청인	사 업 내 용	처리결과	처리일자
사적 익산 미륵사지	전북 익산시	○○○	<p>&lt;박물관 안내현판 설치&gt;</p> <ul style="list-style-type: none"> <li>○ 위치 : 전북 익산시 금마면 기양리 104-1번지(문화재구역과 연접)</li> <li>○ 사업내용 <ul style="list-style-type: none"> <li>- 가로 970mm×세로 340mm×높이 4,000mm</li> </ul> </li> <li>○ 허가조건 : 계획안대로 시행하되, 안내현판의 높이를 4m이하로 조정</li> </ul>	조건부 허가	'21.12.07.
사적 부여 능안골 고분군	충남 부여군	○○○	<p>&lt;잡목제거&gt;</p> <ul style="list-style-type: none"> <li>○ 위치 : 충남 부여군 부여읍 능산리 산 36-1 일원(문화재구역과 연접)</li> <li>○ 주요내용 <ul style="list-style-type: none"> <li>- 능안골 고분군 경관개선을 위한 잡목 제거</li> <li>- 사업면적 : 1,860m<sup>2</sup></li> </ul> </li> </ul>	허가	'21.12.07.
사적 부여 왕릉원	충남 부여군	○○○	<p>&lt;수목전정사업&gt;</p> <ul style="list-style-type: none"> <li>○ 위치 : 충남 부여군 부여읍 능산리 407-1 일원(문화재구역과 연접)</li> <li>○ 주요내용 <ul style="list-style-type: none"> <li>- 부여 왕릉원 수목전정</li> <li>- 매실나무 전정 : 107주 / 하부예초작업 : 4,302m<sup>2</sup></li> </ul> </li> </ul>	허가	'21.12.07.

#### 다. 의결사항

- 접수
- 의결정족사항 : 출석 10명 / 접수 10명