

## 2016년도 문화재위원회

### 제2차 사적분과위원회 회의록

- ▣ 회의일시 : 2016. 2. 17 (수요일), 14:00 ~ 20:00
- ▣ 장 소 : 국립고궁박물관 회의실
- ▣ 출석위원 : 최성락, 고혜령, 김권구, 류제헌, 성종상,  
심정보, 허창수(이상 7명)
- ▣ 심의내용 및 의결사항 : 이하 자료와 같음

# 목 차

## 【심의사항】

1	사적 제11호 서울 풍납동 토성 사적 추가지정	
2	영월부 관아 사적 지정	
3	사적 제243호 서울 석촌동 고분군 내 추가 발굴조사	
4	사적 제314호 광주 조선백자 요지 주변 오피스텔 및 소매점 신축	
5	사적 제478호 수원 화성행궁 보호구역 내 음식문화축제 개최	
6	사적 제123호 창경궁 주변 국립서울과학관 개축 공사	
7	사적 제193호 구리 동구릉 주변 건축물 증축	
8	사적 제200호 고양 서삼릉 주변 궤도차량 정비고 신축	
9	사적 제202호 김포 장릉 주변 국방·군사시설사업 건설 공사	
10	사적 제206호 화성 용릉과 건릉 주변 역사공원 조성	
11	사적 제29호 경주 헌덕왕릉 주변 변전소 신축 및 변전설비 설치	
12	사적 제430호 경주 손곡동과 물천리 유적 주변 연수원 신축	
13	사적 제111호 김제 벽골제 내 제방 보호각 설치	
14	사적 제375호 광주 신창동 유적 주변 주택 신축	
15	사적 제13호 공주 송산리 고분군 내 웅진백제 4대왕 승모관 건립	
16	사적 제405호 익산 제석사지 내 발굴조사 및 임시사무실 설치	
17	사적 제273호 부산 북천동 고분군 주변 공동주택 등 정비	
18	사적 제452호 강화 외성 주변 단독주택 및 근린생활시설 신축	
19	사적 제514호 창녕 교동과 송현동 고분군 내 창녕박물관 증축	
20	사적 제359호 파주 수길원 주변 단독주택 부지 조성	
21	사적 제150호 익산 미륵사지 내 사방사업 시설물(사방댐) 설치	
22	사적 제10호 서울 한양도성 주변 주택 및 근린생활시설 신축	
23	사적 제10호 서울 한양도성 문화재보호구역 내외 CCTV 설치	
24	사적 제11호 서울 풍납동 토성 주변 실내테니스장 설치	

25	사적 제231호 홍성 홍주읍성 내 옥사주변 광장 등 조성	
26	사적 제231호 홍성 홍주읍성 내 추모비 건립	
27	사적 제529호 당진 슬피마을 김대건신부 유적 주변 도로 확장	
28	사적 제217호 화성 당성 주변 버섯 재배사 신축	
29	사적 제451호 화성 마하리 고분군 주변 단독주택 신축(허가사항 변경허가)	
30	사적 제320호 울산 경상좌도병영성 주변 단독주택 신축	
31	사적 제320호 울산 경상좌도병영성 주변 다가구주택 신축(허가사항 변경허가)	
32	사적 제332호 울주 검단리 유적 주변 자원순환시설 신축	
33	사적 제412호 제주 고산리 유적 주변 숙박시설 증축(허가사항 변경허가)	
34	사적 제452호 강화 외성 등 주변 버섯재배사 설치	
35	사적 제305호 산청 조식 유적 내 주차장 조성	
36	사적 제402호 통영 삼도수군통제영 내 통제사비 임시 비가림 시설 설치	
37	사적 제514호 창녕 교동과 송현동 고분군 주변 단독주택 신축	
38	사적 제26호 경주 원성왕릉 주변 단독주택 신축	
39	사적 제26호 경주 원성왕릉 주변 근린생활시설 및 단독주택 신축	
40	사적 제145호 고창읍성 주변 주택 신축	
41	사적 제147호 문경 조령 관문 내외 경관조명 설치	
42	사적 제359호 파주 수길원 주변 현상변경 허용기준 조정	
43	2016년도 문화재보수정비 국고보조사업 등 추진계획	
<b>【검토사항】</b>		
44	사적 제2호 김해 봉황동 유적 보호구역 추가지정 검토	
45	사적 제261호 김해 예안리 고분군 보호구역 추가지정 검토	
46	사적 제139호 김포 문수산성 사적 추가지정 및 조정 검토	
47	사적 제516호 경산 임당동과 조영동 고분군 문화재보호구역 지정 검토	
48	사적 제11호 서울 풍납동 토성 사적 추가지정 검토	
49	사적 제330호 서울 효창공원 내 노약자용 참배로 설치 타당성 검토	

50	사적 제457호 경주 춘양교지·월정교지 주변 정비사업 주차장 사업 계획(안) 검토
51	사적 제117호 경복궁 내 흥복전 활용 방안 검토
52	사적 제193호 구리 동구릉 내 관리동 정비 검토
53	사적 제200호 고양 서삼릉 내 관리동 건립 검토
54	사적 제205호 파주 삼릉 내 관리동 건립 검토
55	사적 제206호 화성 융릉과 건릉 내 관리동 건립 검토
56	사적 제441호 시흥 오이도 유적 주변 현상변경 허용기준 (안) 검토
57	사적 제216호 칠곡 가산산성 주변 현상변경 허용기준 조정 (안) 검토
<b>【보고사항】</b>	
58	사적 제16호 경주 월성 해자지구 보완조사를 위한 수목정비 계획 보고
59	고궁 종합안내 영상정보시스템 시범사업 보고
60	사적 제195호 여주 영릉(英陵)과 영릉(寧陵) 내 정자각 보수 보고
61	사적 제208호 서울 정릉 내 매점 철거 및 원지형 복원 보고
62	사적 제117호 경복궁 야간 경관조명 설치 공사 보고
63	사적 제197호 남양주 광릉 역사경관림 복원 및 재실 주변 정비 보고
64	문화재위원회 사적분과 제1차 소위원회 결과 보고
65	국가지정문화재 현상변경 처리 보고

## 【 심의사항 】

안건번호 사적 2016-02-001

### 1. 서울 풍납동 토성 사적 추가지정

#### 가. 제안사항

서울특별시 송파구 소재 사적 제11호 「서울 풍납동 토성」의 국가지정 문화재(사적) 추가지정 신청사항을 부의하오니 심의하여 주시기 바랍니다.

#### 나. 제안사유

- 서울 풍납동 토성의 2권역에 속하는 2필지 258㎡를 추가 지정하고자 하는 사항임
- 2015년 문화재위원회 제12차 회의('15.12.09) 검토를 거쳐 지정예고
  - 지정 예고일 : 2015.12.21.(문화재청 공고 제2015-404호)
  - 지정 예고기간 : 지정 예고일로부터 30일 이상
  - 지정 예고결과 : 의견 없음

#### 다. 주요내용

- (1) 신청인 : ○○○
- (2) 대상문화재명 : 서울 풍납동 토성(사적 제11호)
  - 소재지 : 서울시 송파구 풍납동 일원
- (3) 지정신청
  - 기존지정 면적 : 1,312필지 379,726.3㎡
  - 추가지정 신청면적 : 2필지 258㎡
  - 추가지정 후 면적 : 1,314필지 379,984.3㎡
- (4) 지정사유
  - 풍납토성 내 2권역(핵심권역)에 위치하고 있어 향후 풍납토성 정비에 중요한 지역이므로 사적 지정 필요

라. 참고사항

(1) 국립문화재연구소 검토의견('15.12.01)

- 2권역은 풍납토성의 핵심권역(사적지정 및 매입 예정지에 해당)으로 해당 권역에 위치하고 있는 2필지는 사적으로 추가 지정하는 것이 타당할 것으로 판단됨

마. 의결사항

- 원안가결

서울 풍납동 토성 사적 추가지정 지번별 면적조서

연번	소재지	지번	지목	지번 면적 (㎡)	지정 면적 (㎡)	소유자	
						성명	주소
1	서울시 송파구 풍납동	133-7	대	106	106		
2	"	155-27	대	152	152		
합계				258	258		

## 2. 영월부 관아 사적 지정

### 가. 제안사항

강원도 영월군 소재 「영월부 관아」의 국가지정문화재(사적) 지정 신청 사항을 부의하오니 심의하여 주시기 바랍니다.

### 나. 제안사유

- 영월부 관아의 국가지정문화재(사적)으로의 지정가치 등에 대해 심의하고자 하는 사항임

### 다. 주요내용

- (1) 신청인 : ○○○
- (2) 대상문화재명 : 영월부 관아(寧越府 官衙)
  - 소재지 : 강원도 영월군 중앙로 61일원
- (3) 지정신청 범위 : 붙임 지정 면적조서 참조
  - 신청면적 : 13필지 3,871㎡
- (4) 관리단체(안) : 강원도 영월군
- (5) 신청사유
  - 영월부 관아는 조선 제6대 단종이 1457년 노산군으로 강봉, 영월 청령포에서 귀양살이하다 홍수로 인해 관풍헌으로 거처를 옮겨 생활했다고 전해지는 곳으로 단종의 유배와 관련한 역사사료로 가치가 큼.
  - 객사는 1396년(태조 5년)에 창건되었다고 전해지며 1791년(정조 15년)에 중수되었다는 기록이 전해져오고 있어 다양한 시대의 흔적이 남아있음
  - 따라서 영월부 관아는 그 가치가 인정되는 만큼 대대로 전승 보존되어야 할 소중한 문화유산으로 국가지정문화재 사적으로 지정하는 것이 타당함

**라. 검토의견**

○ 지정예고 결과('15.9.25 ~ '15.10.24), 지정에 대한 다음 의견이 제시되었음

구분	보도자료 문제제기 사항(박종석)	문화재청 검토사항
1	「영월부 관아」 명칭 정정 필요 - 관아건물은 이미 소실되어 사라짐	사적 지정의 [별표 1]국가지정문화재의 지정기준(제11조제1항 관련) 유형별 분류기준에 따르면 「영월부 관아」는 관아의 유형에 해당하며, 영월부 객사로 명명될 경우에는 유형문화재적인 가치를 평가할 필요가 있음. 그리고, 사적의 지정에 있어서는 터가 가진 역사성과 학술성을 중요시 하고, 향후 영역의 확대와 발굴, 복원까지도 고려할 때, 확대된 개념으로 「영월부 관아」가 적절한 것으로 판단하였음.
2	창건시기 - 1396년(태조4) 오류정정 필요(태조5) - 창건시기는 세종 초로 보임	창건시기에 관하여는 1396(태조5)로 정정하는 것이 적절한 것으로 판단됨.
3	- 관풍헌과 자규루를 영월 관아의 객사로 표현하는 것은 옳지 않음	「영월부 관아」의 지정은 관아의 터로서 지정을 하고자 하는 것임. 그 중 관아터 내에 객사와 자규루가 남아 있는 것으로서, 객사가 홀로 존재하는 경우는 없고, 관아의 병렬적인 관계로 객사가 존재하므로 관아의 객사로 표현한 것임.
4	- 단종 유배설(병자년이 맞음) ▪ 병자년(1456년) 야사 ▪ 정축년(1457년) 실록	단종 유배설에 관하여는 객관적인 기록을 근거로 하는 것이 적절함. 그렇지 않을 경우, 국가의 공식 기록인 실록의 가치와 진정성은 매몰되고 근거없는 야사와 구전 등에 의해 가치와 진정성의 혼란을 야기시킴.

**마. 현지조사 및 발굴조사 현장보고회 의견('14.12.03/'15.07.06 문화재위원**

○○○, ○○○, 전문위원 ○○○)

**(1) 종별 및 명칭(안) 검토**

○ 종별 : 사적

○ 명칭(안) : 영월 객사의 관풍헌 및 자규루(寧越 客舍의 觀風軒 및 子規樓)

**■ 검토의견**

- 궁.터., 관.아., 성.터., 성.터.시.설.물., 병.영., 전.적.지.(戰蹟地) 등의 정치·국방에 관한 유적에 해당하며, 현재 사적으로 지정되어 있는 문화재는 고창 무장현 관아와 읍성, 제주목 관아, 강릉대도호부 관아, 부여 홍산현 관아, 김제군 관아와 향교, 나주목 관아와 향교, 거제현 관아 등으로, 사적에서는 특정 건물명을 지칭하기 보다는 사적의 유형분류에 속하는 관아로 통칭하고 있음.



- 따라서, 관풍헌 및 자규루는 유형문화재의 명칭으로서는 적절할지 모르나, 사적의 명칭으로는 적합하지 않음.
- 이에 따라 지정명칭을 검토해 볼 때, “영월부 관아”가 적절한 것으로 판단됨.

## (2) 문화재 현황

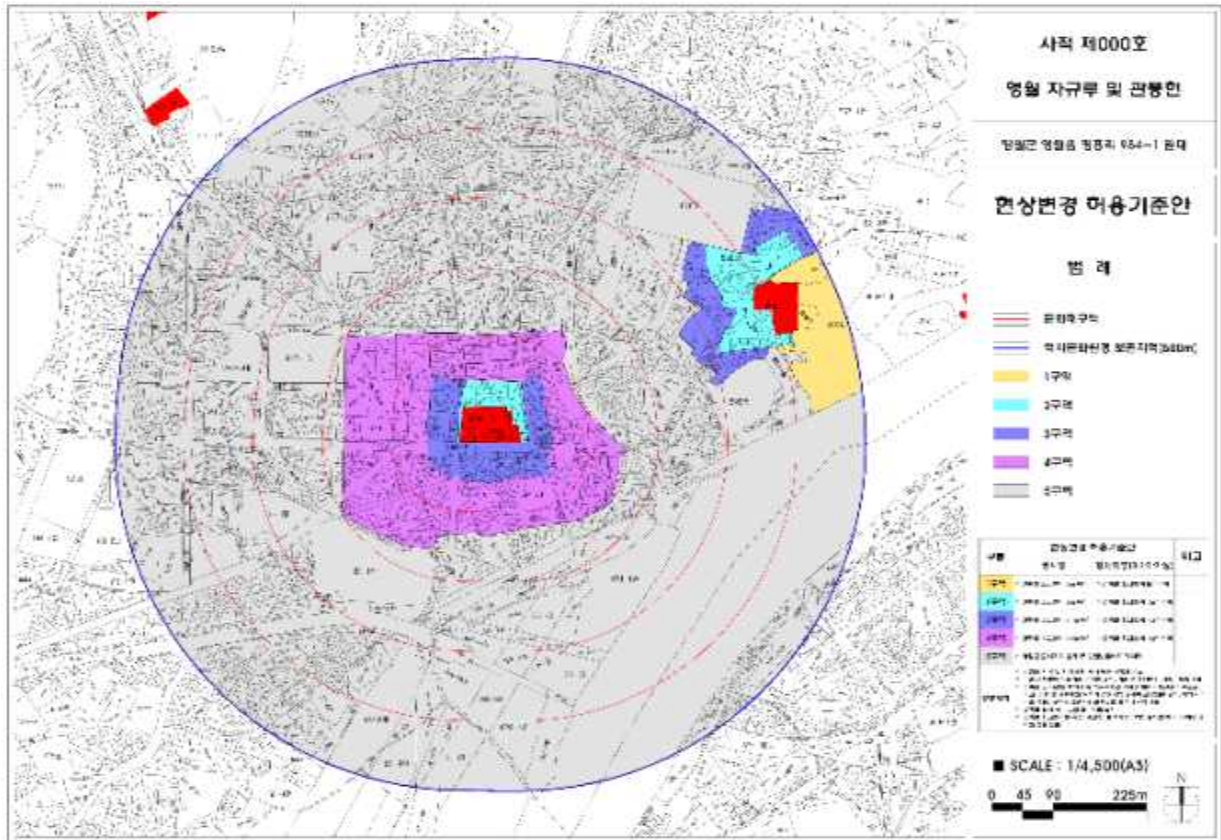
### ○ 입지 현황 및 역사문화환경

- 영월 객사의 동익헌인 관풍헌과 자규루는 영월읍 중앙로 61에 자리하고 있음.  
이곳은 영월군의 중심을 형성하고 있는 영월읍의 중심에서 약간 동쪽으로 치우쳐 있는 구 도심권에 해당함.
- 현재 영월 객사 자리는 일반상업지역으로 변화해 버렸지만 불과 백년전인 조선시대만 하더라도 이곳은 관아와 함께 영월 읍치의 중심부였음.
- 이러한 사실은 객사 앞 직선 전면도로 건너 재래시장인 중앙시장이 있는 점으로 미루어 알 수 있으며 도시자연공원지역과 자연녹지지역, 일반주거지역, 일반상업지역으로 나누어지며, 경내에는 요사채, 약사전, 관풍헌 및 자규루가 있음.

### ○ 연혁·유래 및 특징

- 영월 객사와 관풍헌 및 자규루는 조선 제6대 임금인 단종이 이곳에 유배되어 노산군으로 강봉된 채 17년간의 짧은 생을 마감한 곳으로 전해짐.
- 세조 3년(1457) 노산군으로 강봉된 단종이 영월 청령포에 유배되어 지내다가 홍수가 나게 되자 당시 영월부 객사의 동익헌이었던 관풍헌으로 처소를 옮겨 침전으로 사용하였고, 자규루(당시 매죽루)에 자주 올라 임금의 자리에서 쫓겨난 어린 임금의 비통함과 애처로움이 배어 있는 시를 지었던 곳으로 전함,
- 1457년 9월 경상도 순흥에 유배되었던 금성대군 등이 단종복위를 시도하다 발각되자 세조는 후환을 없애기 위해 사약을 내려 10월 24일 단종은 관풍헌에서 돌아가셨고 호장 엄흥도가 시신을 수습하여 동을지 기슭(현 장릉)에 장사를 지냈다고 전함.
- 이후 숙종 24년(1698) 단종은 복위되어 군왕의 지위를 되찾게 되었고 국가적 차원에서 장릉을 조성하였으며, 정조 15년(1791)에는 단종에게 충절을 다한 사육신 등 여러 신하들의 사판을 배향한 배식단을 설치하였음.
- 관풍헌과 자규루는 각각 태조 4년(1396)과 세종 10년(1428) 창건되었다가 왕실에서 승모 분위기가 고조되었던 정조 15년(1791)에 중창되었음.

### (3) 문화재 보존 영향 행위기준(안) 검토



구 분	허 용 기 준		비 고
	평지붕	경사지붕(3:10 이상)	
제1구역	○ 건축물 최고높이 5m이하	○ 건축물 최고높이 8m이하	
제2구역	○ 건축물 최고높이 8m이하	○ 건축물 최고높이 12m이하	
제3구역	○ 건축물 최고높이 11m이하	○ 건축물 최고높이 15m이하	
제4구역	○ 건축물 최고높이 14m이하	○ 건축물 최고높이 18m이하	
기 타	○ 영월군 도시계획 조례 등 관련법률에 따라 처리		
공통사항	<ul style="list-style-type: none"> <li>○ 위험물 저장 및 처리시설, 축사 등은 영향성 검토</li> <li>○ 기존 건축물이 허용기준 이상일 경우 기존범위내에서 개축, 재축 가능</li> <li>○ 건축물 및 시설물 설치시 동 허용기준의 적용경계는 건축선을 기준으로 하고 건물 및 시설물의 일부가 선정지역 경계에 포함되는 경우 하위지역 기준 적용 (1구역과 2구역에 걸쳐있는 경우 1구역 적용)</li> <li>○ 건축물 설치 시 과도한 절·성토 금지</li> <li>○ 건축물 최고높이는 옥탑, 계단탑, 승강기탑, 망루, 장식탑 등 기타 이와 유사한 것을 포함.</li> </ul>		

■ 검토의견 : 주변이 도심화 되어 있는 점과, 시도유형문화재로서 현상변경 허용기준을 운용해 온 점을 고려해야 하나, 옛길, 하천, 전면 경관등을 고려하여 전면부와 특히 자규루 앞은 트인 경관을 유지할 필요가 있을 것으로 판단됨.

#### (4) 국가지정문화재 지정가치

- 관풍헌은 태조 4년(1396년), 자규루는 세종10년(1428년) 창건되었다고 하나 확실한 고증은 되어 있지 않고 다만 조선왕조실록 정조 15년(1791년) 기록에 증수되었다고 기록만이 전해져 오고 있음.
- 현재 관풍헌과 자규루터는 보덕사(조계종)의 소유로 되어 있으며, 객사의 서익헌은 정면 4칸, 중앙 정청은 정면 3칸, 동익헌(관풍헌)은 정면 5칸으로 구성되어 있음
- 자규루는 정면 3칸, 측면 2칸으로 누각 건물이며 주변은 영월의 시내 중심부로서 3~4층 건물로 둘러싸여 있음
- 1698년에 그려진 월중도를 기준으로 볼 때, 현재의 건물은 변형되어 있고, 본래의 영역은 상당히 축소되어 있음.(2011.4.29일 건축분과 위원회에서 보물 지정 가치 미흡으로 부결됨)
- 이후 2013년 3월부터 11월까지 실시된 시굴 및 발굴조사에서 영월객사와 관련된 3개 층의 유구가 확인되었고, 1791년 중수 당시의 상층 문화층(상층 박석시설, 상층 담장지), 중수 이전의 하층(하층 박석시설, 하층 담장지 1,2호, 건물지 1~6호) 및 최하층 문화층(부분 하강조사에서 확인된 최하층 건물지)과 유구들을 조사하였음.
- 당시 조사단은 본래 관풍헌과 관련된 건물지의 명확한 위치 비정이 어렵다고 판단하였으며, 발굴조사에서 확인된 객사 기단석축 하단에 콘크리트 구조물과 상층담장(추정 담도)을 근거로 현 요사채, 약사전, 관풍헌 건물들을 근세에 조성한 것으로 보았음.
- 그러나 최근 석우 박민일 박사 기증 사진자료에서 1920년 촬영한 객사 건물 일부인 관풍헌과 자규루가 당시까지 잔존하고 있음을 확인함에 따라 객사와 자규루가 근대 이후에 조성되지 않았음을 확인함.
- 이에 따라 2015년6월 추가적인 발굴조사를 통해 상층 담장(추정 담도)으로 분류했던 2단 구조의 석렬에 더하여 객사 건물로 올라가는 디딤돌 내지 보도의 마감돌로 추정되는 석재가 노출됨에 따라 현 약사전 초축기단 앞에서 객사 건물로부터 내삼문지에 이르는 상층보도이며, 현 관풍헌 앞에서 확인된 상층 보도와 박석, 자규루 서쪽에 인접해 확인된 보도는 1791년 중수 이후 월중도 상에 표현된 보도 시설로 보았음.
- 또한 건물지 6호는 관아 건물의 평면 배치 상, 객사와 외삼문 사이에 위치하고, 상층 보도와 박석이 북쪽 기단에 이르는 점으로 미루어 보아 내삼문지로 추정함. 또한 추정 내삼문지 동쪽 기단과 암거시설, 기단 내측의

선후 적심열이 노출됨으로서 전반적인 규모를 추정 가능케 했음. 그리고 북쪽 객사로부터 진행되는 상층 보도가 후축된 적심열 서쪽 킨 중심으로 연결되는 양상으로 보아 내삼문지의 중앙 어칸으로 판단함.

- 이러한 결과를 종합할 때, 관풍헌은 조선후기 중수된 이후 현재까지 그 형태를 유지하고 있으며, 기록에 의해 단종의 역사를 품고 있는 사적(史的) 가치를 지니고 있다고 할 수 있음.

## 바. 참고사항

### (1) 사적(신청지) 지정 면적 조서

연번	소재지	지번	지목	면적(m <sup>2</sup> )	지정면적(m <sup>2</sup> )	소유자		관리자		점유자	
						성명	주소	성명	주소	성명	주소
01	영월읍 영흥리	984-1	대	2,244	2,244						
02		984-3	대	300	300						
03		984-4	대	34	34						
04		984-6	대	55	55						
05		984-16	대	371	371						
06		985	대	159	159						
07		985-2	대	19	19						
08		986-1	대	76	76						
09		986-2	대	95	95						
10		986-3	대	117	117						
11		986-7	대	76	76						
12		987-13	대	185	185						
13		944-127	대	140	140						
계	13필지			3,871	3,871						

## (2) 국가지정문화재의 지정 기준(문화재보호법 시행령 별표 1)

문화재의 종류	지정기준
사적	<p>1. 제2호 각 목의 어느 하나에 해당하는 문화재로서 해당 문화재가 역사적·학술적 가치가 크고 다음 각 목의 어느 하나 이상을 충족하는 것</p> <p>가. 선사시대 또는 역사시대의 사회·문화생활을 이해하는 데 중요한 정보를 가질 것</p> <p>나. 정치·경제·사회·문화·종교·생활 등 각 분야에서 그 시대를 대표하거나 희소성과 상징성이 뛰어난 것</p> <p>다. 국가의 중대한 역사적 사건과 깊은 연관성을 가지고 있을 것</p> <p>라. 국가에 역사적·문화적으로 큰 영향을 미친 저명한 인물의 삶과 깊은 연관성이 있을 것</p> <p>2. 해당 문화재의 유형별 분류기준</p> <p>가. 조개무덤, 주거지, 취락지 등의 선사시대 유적</p> <p>나. 궁터, 관아, 성터, 성터시설물, 병영, 전적지 등의 정치·국방에 관한 유적</p> <p>다. 역사(驛舍)·교량·제방·가마터·원지(園池)·우물·수중유적 등의 산업·교통·주거생활에 관한 유적</p> <p>라. 서원, 향교, 학교, 병원, 절터, 교회, 성당 등의 교육·의료·종교에 관한 유적</p> <p>마. 제단, 지식묘, 옛무덤(군), 사당 등의 제사·장례에 관한 유적</p> <p>바. 인물유적, 사건유적 등 역사적 사건이나 인물의 기념과 관련된 유적</p>

### 사. 의결사항

#### ○ 조건부가결

- 창건 시기를 태조5년으로 정정

### 3. 서울 석촌동 고분군 내 추가 발굴조사

#### 가. 제안사항

서울특별시 송파구 소재 제243호 「서울 석촌동 고분군」을 추가 발굴 조사하고자 국가지정문화재 현상변경 허가신청한 사항을 부의하오니 심의하여 주시기 바랍니다.

#### 나. 제안사유

- 서울 석촌동 고분군 내 발굴조사 규모 및 기간을 연장하여 추가조사하고자 신청한 사항임

#### 다. 주요내용

- (1) 신청인 : ○○○
- (2) 대상문화재명 : 서울 석촌동 고분군(사적 제243호)
  - 소재지 : 서울시 송파구 가락로 7길 21
- (3) 신청내용<추가 발굴조사>
  - 위치 : 서울시 송파구 석촌동 248(문화재구역)
  - 사업내용
    - 대상면적 : 400m<sup>2</sup>→3,100m<sup>2</sup>(2,700m<sup>2</sup> 증)
    - 정밀발굴조사 : 1,820m<sup>2</sup>
    - 시굴조사 : 1,280m<sup>2</sup>
    - 조사일수 : 40일→160일
    - 목적 : 학술자문회의 결과 조사범위를 확정하여 유구의 전체적인 구조를 우선적으로 파악해야 한다는 의견이 제시됨
    - 조사방법 : 기준 토층 독을 설치하여 층위 파악, 하향식 조사

## 라. 참고사항

### (1) 그간의 추진경과

- 2015.5월 석촌동 1호분 북편 약 10여m 지점 깊이 50m 규모의 동공 발생
- 2015.5.26~6.10 시굴조사 실시
  - 허가 제2015-1030호, 기간 10일, 면적 100m<sup>2</sup>
  - 백제 적석총 관련 석축열과 점토성토부 확인
- 2015.10.28 정밀발굴조사 착수(실조사일수 40일, 면적 400m<sup>2</sup>)
  - 적석총 관련 석축 8열, 점토 성토부 4개소, 유물집중부 1개소 확인
- 2015.11.27 학술자문회의
  - 자문위원 : ○○○, ○○○, ○○○, ○○○ 교수
  - 자문의견 : 유구의 전체적인 구조를 우선적으로 파악하기 위해 조사범위 확장 및 정밀 발굴조사 필요
- 2015.12.14 동절기 발굴조사 중지
- 2016.1. 발굴조사 기간 연장
  - 당초 : 2015.8.14~2015.12.31
  - 변경 : 2015.8.14~2016.4.30

## 마. 의결사항

- 원안가결

## 4. 광주 조선백자 요지 주변 오피스텔 및 소매점 신축

### 가. 제안사항

경기도 광주시 소재 사적 제314호 「광주 조선백자 요지」 주변에 오피스텔 및 소매점 신축을 위하여 국가지정문화재 현상변경등 허가신청한 사항을 부의하오니 심의하여 주시기 바랍니다.

### 나. 제안사유

- 광주 조선백자 요지 주변에 오피스텔 및 소매점을 신축하려는 사항임.
- 지난 사적분과 제1차회의('16.01.13.)에서 “도요지 주변 역사문화환경 저해 우려”로 불허된 사안으로 사업규모를 변경(최고높이 축소)하여 재신청한 사항임.

### 다. 주요내용

- (1) 신청인 : 이○○
- (2) 대상문화재명 : 광주 조선백자 요지(사적 제314호)
  - 소재지 : 경기도 광주시 곤지암읍 신대리 153-1 외
- (3) 신청내용<오피스텔 및 소매점 신축>
  - 위치 : 경기도 광주시 곤지암읍 신대리 87 외 1(문화재구역으로부터 86m 이격)
    - 대지면적 : 2,453㎡
    - 규모 : 지하 3층, 지상 10층, 건축면적/연면적 1,336.37㎡/15,728.98㎡
    - 최고높이 : 35.05m
  - ※ 제1차회의('16.1.13.) 신청내용
    - 대지면적 : 2,453㎡, 규모 : 지하 3층, 지상 10층, 건축면적/연면적 1,336.37㎡/15,728.98㎡, 최고높이 : 49.85m

### 라. 의결사항

- 부결
  - 사업 규모 과다로 인해 역사문화환경 저해 우려



## 5. 수원 화성행궁 보호구역 내 음식문화축제 개최

### 가. 제안사항

경기도 수원시 소재 사적 제478호 「수원 화성행궁」 보호구역 내 음식문화 축제 개최를 위하여 국가지정문화재 현상변경 허가신청한 사항에 대하여 부의하오니 심의하여 주시기 바랍니다.

### 나. 제안사유

- 수원 화성행궁 보호구역(주차장) 내에서 음식문화축제를 개최하려는 사항임.

### 다. 주요내용

- (1) 신청인 : ○○○
- (2) 대상문화재명 : 수원 화성행궁(사적 제478호)
  - 소재지 : 경기도 수원시 팔달구 남창동 6-2 일원
- (3) 신청내용<음식문화축제 개최>
  - 위치 : 경기도 수원시 팔달구 남창동 291-8번지 등(문화재보호구역)
  - 내용
    - 행사명 : 2016 음식문화축제
    - 기간 : 2016.4.29.~5.1.(3일간)
    - 주요행사 내용 : 수원 갈비, 중국음식, 일본음식 등 할인판매, 제8회 수원 전국요리경연대회, 무대공연 및 이벤트 행사, 체험 부스 운영 등
    - 시설물 설치 내용 : 부스 30여동(규격 : 10m\*20m, 9m\*9m 등), 운영본부 및 무대 설치 등

### 라. 참고사항

#### (1) 지자체 의견

- 수원시의 향토음식인 『수원양념갈비』 취급업소 및 관내 유명 중일식 업소 업주들이 축제협의회를 구성하여 시민 및 관광객들에게 할인된 가격으로 제공함으로써 다함께 즐기는 축제를 추진하기 위하여 현상 변경허가 신청을 한 사항입니다.

- 사적 제478호 문화재 수원화성 행궁의 보존에 유해하지 않도록 화기사용에 따른 안전관리계획을 수립하여 안전사고 예방에 철저를 기하도록 하겠사오니 수원음식 문화축제가 전국을 대표하는 축제로써 자리매김 할 수 있도록 적극적으로 검토하여 주시기 바랍니다.

#### 마. 의결사항

- 조건부가결
  - 안전 조치에 철저를 기할 것

## 6. 창경궁 주변 국립서울과학관 개축 공사

### 가. 제안사항

서울특별시 종로구 소재 사적 제123호 「창경궁」 주변에 국립서울과학관을 개축하여 국립어린이과학관으로 활용하고자 국가지정문화재 현상변경등 허가 신청한 사항을 부의하오니 심의하여 주시기 바랍니다.

### 나. 제안사유

- 사적 제123호 창경궁 주변 국립서울과학관을 개축하여 국립어린이과학관으로 활용하고자 국가지정문화재 현상변경 허가를 신청한 사항임
- 지난 제1차 사적분과위원회('16.01.13)에서 이전계획을 제출할 것으로 “보류” 되어 ○○○에서 창경궁 복원 계획에 따른 어린이과학관 이전계획을 제출하였기에 재심의를 요청한 사항임

### 다. 주요내용

- (1) 신청인 : ○○○
- (2) 대상문화재명 : 창경궁(사적 제123호)
  - 소재지 : 서울시 종로구 창경궁로185
- (3) 신청내용<국립서울과학관 개축>
  - 위치 : 서울시 종로구 창경궁로 215(1구역(개별심의))
  - 사업내용
    - 기존 국립서울과학관을 개축하여 국립어린이과학관으로 활용

구분	기존건물	1차심의('15.12.9)	2차심의('16.1.13)	기존건물 대비 변경사항
용도	국립서울과학관	국립어린이과학관	국립어린이과학관	용도 변경
건축면적	5,028.21㎡	근거 미제시	4,773,50㎡	감 254.71
연면적	5,611.19㎡	5,345.02㎡	5,606.68㎡	감 4.51㎡
규모	지하 1층,지상 3층	지하 1층,지상 3층	지하 1층,지상 3층	변경 없음
구조	철근콘크리트조	철근콘크리트+철골조	철근콘크리트+철골조	일부 변경
최고높이	13.85m	13.85m	13.85m	변경 없음
마감재료	화강석 PC 블록	삼중유리(텍스타일 파사드메쉬) - 명정전문살(마름모 패턴, 흰색 광택)	삼중유리(텍스타일 파사드메쉬) - 명정전문살(삼각형 패턴, 회색 무광택)	재료 변경

## 라. 참고자료

### (1) 현지조사의견('15.11.06/문화재위원 ○○○, ○○○, 전문위원 ○○○)

- 본 건물은 창경궁 연접된 개별심의구역으로 기존의 국립서울과학관을 개축하여 국립 어린이 과학관으로 활용하고자 하는 것으로서, 창경궁의 복원 계획과 연계하여 문화재위원회에서 신중하게 검토될 필요가 있을 것으로 판단됨.

### (2) 국유재산 사용허가('15.10.30/창경궁관리소)

- 허가면적 / 사용료 : 3,314.19m<sup>2</sup>, 무상
- 사용기간 '16.1.1~'16.12.31(1년 단위로 허가)
- 사용목적 : 공용의 청사(국립서울과학관) 및 동 부대시설 부지

## 마. 의결사항

- 조건부가결
  - 국유재산 사용 허가 여부를 매년 검토하여 시행한다.

## 7. 구리 동구릉 주변 건축물 증축

### 가. 제안사항

경기도 구리시 소재 사적 제193호 「구리 동구릉」 주변에 건축물 증축을 하고자 국가지정문화재 현상변경등 허가신청한 사항을 부의하오니 심의하여 주시기 바랍니다.

### 나. 제안사유

- 구리 동구릉 주변 문화재구역과 연결한 허용기준 2구역에 기존건축물 증축 (추인허가)을 하고자 신청한 사항임.

### 다. 주요내용

- (1) 신청인 : 유○○
- (2) 대상문화재명 : 구리 동구릉(사적 제193호)
  - 소재지 : 경기도 구리시 동구릉로 197(인창동)
- (3) 신청내용<기존 건축물 증축>
  - 위치 : 경기도 구리시 인창동 67-18(문화재구역과 연결 /2구역(평지붕 5m 이하, 경사 7.5m 이하))
  - 사업내용

구분	기존 건축물('97년 협의)	신청 건축물('97년 불법 증축)	비고
대지면적	542.00㎡	542.00㎡	-
건축면적	103.2㎡	216.9㎡	증)113.7㎡
건물 면적	지하1층	274.56㎡	-
	1층	103.2㎡	증)113.7㎡
	2층	-	145.92㎡(중정형)
연면적	377.76㎡	637.38㎡	증)259.62㎡
최고높이	7.8m (경사지붕)	7.8m (경사지붕)	-
구조	피라미드형 철골조	-	-
용도	제1,2종 근린생활시설 (노래연습장, 휴게 음식점 등)	제1,2종 근린생활시설 (노래연습장, 휴게 음식점 등)	-

## 라. 참고사항

### (1) 현지조사의견('16.02.11/문화재위원 ○○○, 전문위원 ○○○)

- 동건은 1996년 허가 당시 7.8m 높이의 2층 건축물로 신청된 것을 1층으로만 허가한 내용을 신청 당시의 7.8m 높이로 건축하고 그 후 불법적으로 신청 건물 양측(남북)으로 증축하여 사용하고 있는 건축물을 추인 받고자 하는 사안임
- 신청건물은 현상변경 허용기준인 7.5m(경사지붕) 이내로 조정하되, 신청 건물에 덧붙여 증축한 건물들과 도로 점유시설물들은 철거 조치하여 원상 복구함이 마땅함
- 궁극적으로 동 지역은 동구릉 진입 경관을 복원하고 동구릉로 건너편 연지와 연결동선을 확보하는 차원에서 문화재구역으로 확대 지정함이 바람직하다고 판단됨

## 마. 의결사항

- 부결
  - 문화재로의 조망 및 외부 조망 저해 우려

## 8. 고양 서삼릉 주변 궤도차량 정비고 신축

### 가. 제안사항

경기도 고양시 소재 사적 제200호 「고양 서삼릉」 주변에 궤도차량 정비고 신축을 하고자 국가지정문화재 현상변경등 허가신청한 사항을 부의하오니 심의하여 주시기 바랍니다.

### 나. 제안사유

- 고양 서삼릉 주변에 궤도차량 정비고를 신축하고자 신청한 사항임.

### 다. 주요내용

- (1) 신청인 : ○○○
- (2) 대상문화재명 : 고양 서삼릉(사적 제200호)
  - 소재지 : 경기도 고양시 덕양구 서삼릉길 233-126(원당동)
- (3) 신청내용 : 궤도차량 정비고 신축

### 라. 참고사항

- (1) 현지조사의견('16.02.11/문화재전문위원 ○○○)
  - 사업예정지가 서삼릉 권역 내 ○○○과 인접한데다 홍살문이나 정자각 등에서 직접 조망이 가능한 지점이라 현 현상변경허용기준 범위 내에서의 신축만 허용함이 바람직하다고 판단됨

### 마. 의결사항

- 부결
  - 홍살문이나 정자각 등에서 직접 조망되어 역사문화환경 저해 우려

## 9. 김포 장릉 주변 국방·군사시설사업 건설 공사

### 가. 제안사항

경기도 김포시 소재 사적 제202호 「김포 장릉」 주변에 국방·군사시설을 위한 건설공사를 하고자 국가지정문화재 현상변경등 허가신청한 사항을 부의 하오니 심의하여 주시기 바랍니다.

### 나. 제안사유

- 김포 장릉 주변 지역에 군사시설을 신축하고자 신청한 사항임.
- ※ 지난 제1차 사적분과위원회('16.01.13)에서 현지조사 후 재검토로 “보류”되었던 사항임.

### 다. 주요내용

- (1) 신청인 : ○○○
- (2) 대상문화재명 : 김포 장릉(사적 제202호)
  - 소재지 : 경기도 김포시 장릉로 79(풍무동)
- (3) 신청내용 : 군사시설 건설 공사

### 라. 참고사항

- (1) 현지조사의견('16.02.03/문화재위원 ○○○, 전문위원 ○○○)
  - 문화재구역 내 시설물은 철거되고 지형 회복과 수목 식재에 의해 경관이 개선되는 측면이 있으며, 기존 시설물 철거 후 신축되는 시설물도 지형의 변화가 없이 설치되어 역사문화환경에 미치는 영향은 미미할 것으로 판단됨.

### 마. 의결사항

- 조건부가결
  - 터파기 공사시 매장문화재 관련전문가 임회하에 시행할 것



## 10. 화성 용릉과 건릉 주변 역사공원 조성

### 가. 제안사항

경기도 화성시 소재 사적 제206호 「화성 용릉과 건릉」 주변에 역사공원 조성을 하고자 국가지정문화재 현상변경등 허가신청한 사항을 부의하오니 심의하여 주시기 바랍니다.

### 나. 제안사유

- 화성 용릉과 건릉과 수원고읍성 주변에 역사공원을 조성하고자 신청한 사항임

### 다. 주요내용

(1) 신청인 : ○○○

(2) 대상문화재명 : 화성 용릉과 건릉(사적 제206호)

- 소재지 : 경기도 화성시 효행로 481번길 21(안녕동)

(3) 신청내용<역사공원 조성>

- 위치 : 경기도 화성시 기배동 457-254 일원(문화재구역과 연결  
/1구역(개별심의), 2구역(경사 12m), 4구역(경사 15m))

○ 사업내용

- 대지면적 : 68,952.00m<sup>2</sup>
- 사업면적 : 68,814.00m<sup>2</sup>
- 도로 및 광장 : 도로 4,057.80m<sup>2</sup>/정조대왕광장(1,950.90m<sup>2</sup>) 등 광장조성 2,336.5m<sup>2</sup>
- 조경시설 : 전통마당(6,209.10m<sup>2</sup>), 건릉동산(2,472.00m<sup>2</sup>) 등 13,316.90m<sup>2</sup>
- 휴양시설 : 휘령전마당(1,181.90m<sup>2</sup>), 혜경궁정원(796.20m<sup>2</sup>) 등 3,714.40m<sup>2</sup>
- 유희시설 : 놀이마당(전통정자, 그네의자 등 포함) 1,020.00m<sup>2</sup>
- 관리시설 : 주차장(977.50m<sup>2</sup>/소형 22대, 장애인 5대 주차가능), 관리사무소 및 화장실(면적 112.1m<sup>2</sup>/최고높이 8.8m/한옥, 전통기와)

## 라. 참고사항

### (1) 현지조사의견('16.02.03/문화재위원 ○○○)

- 수원 고읍성으로부터 완충구역을 확보하고 자연수림을 제외한 구역에서 공원계획을 수립함이 타당함
- 큰 구조물이 없으므로 장소성, 조망성, 마루선 등에 큰 영향이 없는 것으로 판단됨

## 마. 의결사항

- 조건부가결
  - 현지에서 관계전문가 자문을 거쳐 시행할 것

## 11. 경주 헌덕왕릉 주변 변전소 신축 및 변전설비 설치

### 가. 제안사항

경상북도 경주시 소재 사적 제29호 「경주 헌덕왕릉」 주변 변전소 신축 및 변전설비 설치를 위하여 국가지정문화재 현상변경등 허가신청한 사항을 부의하오니 심의하여 주시기 바랍니다.

### 나. 제안사유

- 경주 헌덕왕릉 주변에 변전소 신축 및 변전설비 설치를 위하여 현상변경 허가 신청한 사항을 심의하고자 함.

### 다. 주요내용

- (1) 신청인 : ○○○
- (2) 대상문화재명 : 경주 헌덕왕릉(사적 제29호)
  - 소재지 : 경북 경주시 동천동 80
- (3) 신청내용<변전소 신축 및 변전설비 설치>
  - 위치 : 경북 경주시 동천동 733-613번지 일원(문화재구역으로부터 220m 이격 /2구역(평슬라브 5m, 경사지붕 7.5m 이하))
  - 사업내용
    - 변전소 1동 신축

층별	면적	구조	용도	최고높이
지하1층	1,073.03m <sup>2</sup>	철근콘크리트구조	제1종 근린생활시설 (변전소)	18.85m
지상1층	1,071.90m <sup>2</sup>	철골구조		
지상2층	600.96m <sup>2</sup>	철골구조		
지상3층	114.25m <sup>2</sup>	철골구조		
지상4층	418.19m <sup>2</sup>	철골구조		
계	3,278.33m <sup>2</sup>			

- 구내 전력구 설치
  - 송전전력구 : 송전 3회선, 통신 1회선 (규격 2.7\*2.8m, 길이 115m)
  - 배전전력구 : 배전 28회선 (규격 2.3\*2.8m, 길이 10m)

- 옥외 변전설비 설치
  - EB-A(End Box In Air) : 9기(900\*900\*4,542) 신규설치
    - 기중중단접속(합) : 가공 송전선로→지중 송전선로
  - S.C(Static Condenser) : 12BANK(수직형 10BANK+수평형 2BANK) 기존설비 이설
    - 병렬커패시터, 정전콘덴서 : 전압보상설비
    - 규 격(1기) : 11,200\*7,000\*3,251
  - 웬스올타리 : 길이 106.4m, 높이 1.5m
- 이설 및 철거공사
  - 옥외철구형 변전설비 이설 및 철거
    - M.Tr(주변압기) 4BANK 신축 변전소 옥내로 이설, 그 외 해체 후 반출
  - 배전반실(343.2m<sup>2</sup>), 흙담장(562m) 철거
- 경계올타리 설치 : 컬러메시웬스(W2,000\*H1,800), 높이 2,150M, 길이 362M

## 라. 참고사항

### (1) 현지조사의견('16.02.04/문화재전문위원 ○○○)

- 사업의 필요성은 인정되지만 건축 외관디자인이 역사문화경관을 고려한 것으로 판단하기 어려워 이에 대한 개선이 필요함
- 신청안으로 인해 당해문화재에 부정적인 영향(조망성, 마루선, 왜소화)을 초래할 수 있어 위원회에서 심도 깊은 논의가 필요할 것으로 판단됨

## 마. 의결사항

- 부결
  - 문화재에 부정적인 영향(조망성, 마루선, 왜소화)을 미칠 우려가 있음

## 12. 경주 손곡동과 물천리 유적 주변 연수원 신축

### 가. 제안사항

경상북도 경주시 소재 사적 제430호 「경주 손곡동과 물천리 유적」 주변에 연수원을 신축하고자 국가지정문화재 현상변경등 허가신청한 사항을 부의 하오니 심의하여 주시기 바랍니다.

### 나. 제안사유

- 경북 경주시 소재 사적 제430호 「경주 손곡동과 물천리 유적」 주변에 연수원을 신축하고자 국가지정문화재 현상변경 허가 신청한 사항을 심의 하고자 함

### 다. 주요내용

- (1) 신청인 : ○○○
- (2) 대상문화재명 : 경주 손곡동과 물천리 유적(사적 제430호)
  - 소재지 : 경북 경주시 천북면 물천리 일원
- (3) 신청내 <연수원 신축>
  - 위치 : 경북 경주시 손곡동 산41 외 40필지(문화재구역으로부터 136m 이격 /1구역(개별심의))
  - 사업내용
    - 연수원 신축

	구조	최고높이	건축면적	연면적
A동	철근콘크리트조	21.44m(지하1~지상4층)	4,021.94㎡	13,061.44㎡
B동	철근콘크리트조	24.20m(지하1~지상4층)	1,383.75㎡	5,578.44㎡

- 도로개설 : 길이 1,152m, 폭 15.0m
- 석축 : 길이 361m, 높이 1~14m
- 보강토옹벽 : 길이 1,364m, 높이 1~15m
- 시설물 : 파고라 16, 평의자 5, 등의자 28, 원형의자 4, 가로수분 경계석 165
- 산책로 : 길이 780m, 폭 2~8m
- 조경 : 상록교목 1,170주, 낙엽교목 985주, 상록관목 550주

- 성·절토
  - 절토량(부지 176,372m<sup>3</sup>, 진입로 53,489m<sup>3</sup>)
  - 성토량(부지 514,054m<sup>3</sup>, 진입로 557,087m<sup>3</sup>)
  - 최대절토고 12.06m, 최대성토고 10.13m

## 라. 참고사항

### (1) 현지조사의견('16.02.04/문화재전문위원 ○○○)

- 사업지는 보문관광단지종합계획에 포함되어 있는 부지이지만 종합계획의 끝자락에 위치하고 있음.
- 사업지(보문관광단지종합계획)와 당해문화재의 이격된 사이에는 마을이 형성되어 있고 2구역으로 설정되어 있어 현상변경기준의 재검토가 필요함.
- 당해문화재와 사업지 사이의 구릉이 차폐역할을 하고 있으나 현재의 안으로는 지반고의 상승으로 인해 건물의 상부층이 당해 문화재에서 육안으로 보일 가능성이 높은 것으로 판단됨.
- 또한 사업내용을 살펴보면 대규모의 토목공사를 병행하는 것으로 원지형의 변경뿐만 아니라 대규모의 건축디자인, 배치 등이 역사문화경관을 고려한 것으로 판단하기 어려움.
- 따라서 신청안으로 인해 당해문화재에 부정적인 영향(왜소화)을 초래할 수 있어 위원회에서 심도 깊은 논의가 필요할 것으로 판단됨.

## 마. 의결사항

- 부결
  - 과도한 성절토 및 건축 규모로 인해 역사문화경관 저해 우려

### 13. 김제 벽골제 내 제방 보호각 설치

#### 가. 제안사항

전라북도 김제시 소재 사적 제111호 「김제 벽골제」 발굴 유구의 활용을 위한 보호각을 설치하고자 국가지정문화재 현상변경등 허가신청한 사항에 대하여 부의하오니 심의하여 주시기 바랍니다.

#### 나. 제안사유

- 김제 벽골제 발굴 유적을 역사·문화 교육의 장으로 활용하기 위한 전시형 유적 보호각 건립의 적정성 여부에 대해 심의하고자 하는 사항임.

#### 다. 주요내용

- (1) 신청인 : ○○○
- (2) 대상문화재명 : 김제 벽골제(사적 제111호)
  - 소재지 : 전북 김제시 부량면 일원
- (3) 신청내용<유적 보호각 건립>
  - 위치 : 전북 김제시 부량면 벽골제로 442(문화재구역)
  - 내용
    - 유적공원 조성 : 45,700㎡
    - 유적 보호각 : 5,700㎡ (길이 190m × 폭 30m)
  - ※ 세부 사항은 실시설계 후 확정

#### 라. 의결사항

- 보류
  - 현지조사 후 재검토

## 14. 광주 신창동 유적 주변 주택 신축

### 가. 제안사항

광주광역시 광산구 소재 사적 제375호 「광주 신창동 유적」 주변 주택 신축을 위하여 국가지정문화재 현상변경등 허가신청한 사항에 대하여 부의 하오니 심의하여 주시기 바랍니다.

### 나. 제안사유

- 광주 신창동 유적 주변 주택 신축 행위가 문화재의 경관을 저해할 우려가 있는 지에 대해 심의하고자 하는 사항임.

### 다. 주요내용

- (1) 신청인 : ○○○
- (2) 대상문화재명 : 광주 신창동 유적(사적 제375호)
  - 소재지 : 광주시 광산구 신창동 634-4 일원
- (3) 신청내용<주택 신축>
  - 위치 : 광주시 광산구 월봉안길 36(문화재구역으로부터 365m 이격/1, 4구역)
  - 내용
    - 대지면적 : 9,441㎡ (1구역 1,974㎡ / 4구역 5,618㎡ / 구역 외 1,849㎡)
    - 주택 신축 : 15동 ('A' TYPE 2동, 'B' TYPE 13동)
      - 'A' TYPE : 건축면적 123.46㎡/연면적 179.86㎡/건물높이 7.7m/평지붕
      - 'B' TYPE : 건축면적 52.88㎡/연면적 99.30㎡/건물높이 6.5m/평지붕

구분	건물동수	TYPE	비고
1구역	4	'A' TYPE 1동 'B' TYPE 3동	
4구역	10	'A' TYPE 1동 'B' TYPE 9동	
구역 외	1	'B' TYPE 1동	

- 도로 개설
  - 진입 도로 : 폭 8m × 길이 49m
  - 단지내 도로 : 폭 6m × 길이 178m



## 라. 의결사항

### ○ 조건부가결

- 1구역은 시굴조사를 실시할 것

## 15. 공주 송산리 고분군 내 응진백제 4대왕 송모관 건립

### 가. 제안사항

충청남도 공주시 소재 사적 제13호 「공주 송산리 고분군」 내 응진백제 4대왕 송모관 건립을 위하여 국가지정문화재 현상변경 허가신청한 사항을 부의하오니 심의하여 주시기 바랍니다.

### 나. 제안사유

- 공주 송산리 고분군 문화재구역 내에 송모관, 전사청 등 ‘응진 백제 4대왕’ 추모공간을 조성하고자 현상변경 허가를 신청함
- ※ 문화재위원회 사적분과 회의 심의 결과
  - '15.10.14.(수) 보류 : 현지조사 후 재검토
  - '15.11.11.(수) 보류 : 현지조사 후 재검토
  - '15.12.09.(수) 보류 : 건립위치 재검토
  - '16.01.13.(수) 보류 : 현지조사 후 재검토

### 다. 주요내용

- (1) 신청인 : ○ ○ ○
- (2) 대상문화재명 : 공주 송산리 고분군(사적 제13호)
  - 소재지 : 충남 공주시 금성동 일원
- (3) 신청내용<응진백제 4대왕 송모관 건립>
  - 위치 : 충남 공주시 금성동 산5-1 일원(문화재구역)
  - 사업내용
    - 건립 목적
      - 1966년부터 지역 주민에 의해 응진백제 4대왕 추모제 거행(임시천막 설치)
      - 추모시설인 송모관 건립으로 추모제 거행 및 관람객 체험관으로 활용
    - 건립 위치 및 대지면적
      - '15.10. 상정안 : [1안] 매표소 앞 광장 / [2안] 주차장 화장실 주변
      - '16.01. 상정안 : 후문과 화장실사이 지역 / 고분군과 163m 이격, 고도차 14.5m
      - '16.02. 상정안 : 동일지역에서 후문 쪽으로 8°, 10m 이동 / 고분군과 173m 이격, 고도차 15.0m

- 건축 규모 및 구조

조선후기 형				
구분	주칸	면적	높이	구조
승모관	정면3 측면3	61.38㎡	7.5m	1고주5량
삼문	정면3 측면1	22.5㎡	6.1m	3량
전사청	정면3 측면1	17.28㎡	4.5m	3량
담장	길이 40m	-	2.5~3m	자연석담장

라. 참고사항

(1) 현지조사의견('16.02.02/문화재위원 ○○○, ○○○, ○○○, ○○○)

- 변경된 건립위치는 무령왕릉 우측 날개 능선을 벗어난 위치임
- 건립위치가 묘역을 공간적으로 정의하는 능선의 연장선 외부로 정해지면 문화재에 큰 영향이 없다고 판단되며
- 다만 삼문의 위치가 진입도로 정 중앙에 놓이게 되므로, 전체위치를 좌측·앞쪽으로 약간 이동하여 건립하는 것이 타당할 것으로 판단됨

(2) 현지조사의견('15.11.19/문화재위원 ○○○, ○○○)

- 사적지 내부에 건축하려는 사안으로 신중한 검토가 필요함
- 세계유산의 완충구역에 건축할 경우 지상으로 드러나는 부분이 최소화되는 것이 바람직함

(3) 현지조사의견('15.11.03/문화재위원 ○○○, ○○○, ○○○)

- 승모관 건립의 역사적 의의는 평가를 유보하고 현실적 필요성은 인정됨
- 건립이 추진된다면 위치는 2안보다 1안이 더욱 타당할 것으로 판단됨
  - (1안) 매표소 앞 광장 및 수목 식재 지역 / 1,104㎡
  - (2안) 현 주차장 주변 지역 / 1,320㎡
- 건립 규모 및 구조 양식 등은 별도 심의를 요한다

(4) 현지조사의견('15.10.08/문화재위원 ○○○)

- 본 사업은 웅진백제시대 4대왕을 추모하기 위한 승모관을 건립하는 것으로
- 현 건립 위치는 원 지형이 훼손된 지점을 중심으로 검토한 사안으로
- 원 지형을 복원하는 것은 바람직하나, 왕릉과 밀접히 관련된 지형을 훼손하면서 건립하는 것은 바람직하지 않으며
- 고증되지 않은 승모관 건립을 사적지 내에 건립하는 사안에 대하여 심도 있는 논의가 필요하다고 판단됨

## (5) 관리단체 의견

- 웅진백제 4대왕 추모제는 시민과 행정이 협력하여 50년이상 지속된 대내외적으로 공주시의 정체성을 상징함. 외국에서도 참여하는 추모제가 임시시설물로 거행되고 있어 위상 실추가 되고 있어 시민의 끊임없는 요청 및 유산을 관리하는 시의 입장에서 품격이 떨어진다는 판단임. 또한 송산리고분군 내부 관람 제한으로 관람객에게 사적의 가치를 알리는 어려움이 있어 역사 및 문화학습이 가능하도록 시가 주체가 된 적극적인 준비가 반드시 필요하다고 판단됨.
- 대왕 추모공간(송모관)은 사적지를 벗어나서는 생각할 수 없음, '15년 전문가 자문 및 회의를 거쳐 현 사적지구역 내 주차장과 매표소 입구광장 등 2개소를 건립위치로 신청하였으나, '15년 제12차 사적분과 위원회에서 건립위치를 재검토하도록 하였으므로, 건립위치를 화장실과 후문 사이로 변경하여 제출함
- 변경한 건립위치는 문화재와의 이격거리가 173m이며, 무령왕릉보다 15m 고도차가 있고, 현 화장실보다 낮은 지역에 위치하므로, 경관에 위배되지 않음. 사업대상지 선정외의 학술적인 분야는 전문가의 검토와 자문을 적극적으로 반영할 계획임
- 건물의 규모와 양식은 문화재위원회의 자문을 거쳐 추후 확정할 계획임

## 마. 의결사항

- 조건부가결
  - 기본 설계시 전문가 검토를 거쳐 시행할 것

## 16. 익산 제석사지 내 발굴조사 및 임시사무실 설치

### 가. 제안사항

전라북도 익산시 소재 사적 제405호 「익산 제석사지」 문화재구역 정비를 위한 발굴조사 실시를 위하여 국가지정문화재 현상변경 허가신청한 사항을 부의하오니 심의하여 주시기 바랍니다.

### 나. 제안사유

- 익산 제석사지 문화재구역(폐기장) 정비를 위한 발굴조사 실시 및 부지 내 가설건축물(임시사무실) 설치를 위하여 현상변경 허가를 신청함

### 다. 주요내용

(1) 신청인 : ○○○

(2) 대상문화재명 : 익산 제석사지(사적 제405호)

○ 소재지 : 전북 익산시 금마면 서고도리 산52-2번지 일원

(3) 신청내용<발굴조사 및 임시사무실 설치>

○ 사업내용

- 목적

- (발굴조사) 제석사지 폐기장에 대한 정밀발굴조사 실시를 통해 제석사의 창건가람 및 운영 시기를 밝혀 유적 정비의 기초자료 확보
- (임시사무실 설치) 발굴조사 및 현장에서의 기록을 위한 공간 확보

- 위치 및 면적

· 발굴조사면적 : 4,463 m<sup>2</sup>

· 임시사무실 위치(규모) : 발굴조사지역 동남쪽(3 x 6 m)

- 기간 : 2016. 3 ~ 7월(실 발굴조사일수 : 착수일로부터 40일)

- 수행기관 : 국립부여문화재연구소

- 방법

- 시굴조사가 기 실시된 지역은 10m x 10m의 조사갱을 설정하여 발굴 추진
- 기존에 시굴조사가 진행되지 않은 지역(30-9전 등)은 탐색갱을 설치하여 폐기장 범위를 확인하고, 전문가 자문회의 등을 통해 정밀발굴조사 범위 설정 후 추진(유적의 면적·중요도에 따라 연차발굴 추진)

## 라. 참고사항

### (1) 제석사지 조사 추진경과

- '93~'94년 원광대학교 마한·백제문화연구소 시굴조사 실시(목탑지, 금당지, 강당지 등 사역 중심부 확인)
- '07~'12년 국립부여문화재연구소 정밀발굴조사 실시(1차 : 이중기단의 목탑구조 확인 / 2차 : 회랑지·중문지·동건물지 확인 / 3차 : 강당지 및 승방지 등 사역규모 확인)

### (2) 제석사지 폐기장 관련 추진경위

- '03~'04년 원광대학교박물관 제석사지 폐기장에 대한 시굴조사 실시(소조 천왕상편, 소조악귀상편, 벽체편 등 다량유물 출토)
- '14년 제석사지 폐기장을 포함하여 사적 확대지정됨(당초 24,218 m<sup>3</sup> → 변경 47,881 m<sup>3</sup>)
- '15년 토지매입 완료

## 마. 의결사항

- 원안가결

## 17. 부산 북천동 고분군 주변 공동주택 등 정비

### 가. 제안사항

부산광역시 동래구 소재 사적 제273호 「부산 북천동 고분군」 주변 공동주택 등 정비를 위하여 국가지정문화재 현상변경등 허가신청한 사항을 부의하오니 심의하여 주시기 바랍니다.

### 나. 제안사유

- 부산 북천동 고분군 주변 공동주택 등 정비를 위해 현상변경 허가를 신청함
- ※ '15년 제8차('15.8월), 제10차('15.10월) 사적분과 위원회에서 “불허”

### 다. 주요내용

- (1) 신청인 : ○○○
- (2) 대상문화재명 : 부산 북천동 고분군(사적 제273호)
  - 소재지 : 부산시 동래구 북천로 66
- (3) 신청내용<공동주택 등 정비>
  - 위치 : 부산시 동래구 동래로 152번가길 21-9 일원(문화재구역과 연접/1구역)
  - 사업내용

구분	1차('15.8월) - 불허	2차('15.10월) - 불허	3차('16.1월)	비고
대지면적	405,465㎡	좌동	좌동	
연면적	978,758㎡	960,677㎡	962,714㎡	
높이/규모	45.7~82.8m 지하 3층, 지상 16~29층, 7,067세대	43.6~82.8m 지하 3층, 지상 15~29층, 6,801세대	43.6~82.8m 지하 3층, 지상 15~29층, 6,553세대	

### 라. 참고사항

- (1) 2차 현지조사의견('16.01.18/문화재위원 ○○○, ○○○, 문화재전문위원 ○○○, ○○○)
  - 현지조사 결과, 다음과 같은 사항이 고려될 필요가 있음
  - 대상 부지는 주변에 다양한 문화재와 지형을 형성하고 있으므로, 문화재별, 지형별, 장소적 맥락을 고려한 계획이 되었으면 좋겠음

- 현상변경 허용기준 상의 2,3구역은 복천동 고분군의 표고 50m를 넘지 않게 계획될 필요가 있음
- 그 외 구역의 높이는 지형에 맞추어 스카이라인을 구성하였으면 좋겠음
- 주변에 산재한 지방문화재의 특성도 고려된 계획이 되어야 함
- 지형의 변화를 파악하기 위한 토목계획 제출이 필요함

## (2) 1차 현지조사의견('15.08.03/문화재위원 ○○○, ○○○)

- 현재 제시된 상기의 개발계획은 문화재의 제반 가치(일체성, 왜소성, 조망성 등)에 큰 영향을 주는 것으로 판단됨
- 따라서 문화재의 경관 복원과 조화성 등을 종합적으로 고려하는 방향으로 상기 계획은 크게 수정될 필요성이 있으며 이에 대한 위원회의 신중하고 심도 있는 검토 필요함
- 부산광역시의 문화재 관리에 관한 입장도 고려하여 판단할 필요 있음

## (3) 지자체 의견

### 1) 부산광역시 문화예술과('15.08.04)

- 동 사업예정지는 동래부 동헌, 동래읍성지, 충렬사 등 부산광역시지정 문화재와 인접해 있을 뿐 아니라, 일부 지역은 동래읍성지 문화재보호 구역을 포함하고 있는 바
- 국가지정문화재 현상변경 허가 시 부산광역시 지정문화재에 대하여는 별도로 부산광역시 문화재위원회의 심의를 거쳐 부산광역시 지정문화재 현상변경 허가를 받을 수 있도록 조치하여 주시기 바람

### 2) 부산광역시 동래구 문화공보과('15.08.07)

- 사업 예정지 주변은 부산 복천동 고분군과 부산광역시 지정문화재인 동래읍성지(기념물), 충렬사(유형문화재), 동래부동헌(기념물), 동래향교(기념물) 등 지정문화재 13개소가 밀집된 곳으로 문화재별 현상변경 허용기준에 따른 검토가 필요함.
- 이번 사업 계획은 2007. 12.05. 조건부 허가된 부산광역시 지정문화재 현상변경 등 허가내용과 비교할 때 사업시행 예정면적(405,465㎡)은 같으나, 연면적은 874,973㎡에서 978,757㎡(증103,784)로 증가하여 건축 규모 축소 등 당시 허가조건을 충족시키지 못하고 있어 이에 대한 검토가 필요함
- 이 사업은 2008년 조합설립 인가 후 장기간 추진이 부진함에 따라 사유 재산권 보호를 위해 정비구역 해제를 요청하는 일부 민원 및 사업이 원활하게 추진될 수 있도록 적극적인 지원을 요청하는 일부 민원이 병존하고 있는 점도 고려해야 할 사항임.



### 3) 부산광역시 복천박물관('15.08.07)

- 복천동고분군 경역 확대와 관련한 검토가 필요함
  - 1998년 동래로 확장공사 당시 법륜사(동래구 동래로 162) 구릉과 동래시장 일대(동래구 동래로 153 앞)에서 삼국시대 분묘 13기와 조선시대 유구 2기가 조사됨에 따라 원래 복천동고분군이 현재의 법륜사 구릉까지 연결되어 있었음이 확인됨.
  - 법륜사 구릉 일대는 기원후 2~3세기 무렵의 무덤이 위치하는 곳으로 삼한시대 부산의 소국(小國)인 독로국의 실체와 복천동고분군 역사의 시작을 해명할 수 있는 매우 중요한 지역으로 파악됨에 현재 사적 제273호로 지정되어 있는 복천동고분군 경역을 법륜사 구릉 일대까지 확대하여 보존할 필요가 있음
- 복천동고분군의 조망권과 주변 경관 보존에 대한 검토가 필요함.
  - 복천동고분군에서 외부를, 그리고 외부에서 복천동고분군을 바라보았을 때의 조망권이 확보될 필요가 있음.
  - 복천동고분군은 부산광역시 기념물 제5호인 조선시대 동래읍성 내에 위치하고, 인근에는 복천동고분군과 관련 있는 삼국시대 생활유적인 사적 제192호 동래패총이 위치하는 등 부산 역사의 중심지라고 할 수 있음.
  - 따라서 이러한 문화재를 통해 부산의 역사와 문화를 교육하고 관광자원으로 활용하기 위해서는 문화재 지정구역 뿐만 아니라 주변 경관을 함께 보존하고 관리할 필요가 있음.

### 마. 의결사항

- 부결
  - 과도한 높이와 규모로 인해 문화재에 조망성, 왜소화 등 부정적 영향을 미칠 우려가 있음

## 18. 강화 외성 주변 단독주택 및 근린생활시설 신축

### 가. 제안사항

인천광역시 강화군 소재 사적 제452호 「강화 외성」 주변에 단독주택과 근린생활시설을 신축하기 위하여 국가지정문화재 현상변경등 허가신청한 사항을 부의하오니 심의하여 주시기 바랍니다.

### 나. 제안사유

- 강화 외성 주변에 단독주택과 근린생활시설(일반음식점 및 종교 집회장)을 신축하기 위하여 신청한 사항임.
- 문화재위원회 사적분과 제1차 회의('16.01.13)에서 '관방 유적의 역사적 가치를 훼손할 우려가 있다'는 사유로 부결되어, 신청인이 사업내용을 조정, 재신청하는 사항임.

### 다. 주요내용

- (1) 신청인 : 김○○ 외 1
- (2) 대상문화재명 : 강화 외성(사적 제452호 / 2003.10.25 지정)
  - 소재지 : 인천시 강화군 선원면, 불은면, 길상면 일원
- (3) 신청내용<단독주택 및 근린생활시설 신축>
  - 위치 : 인천시 강화군 선원면 연리 422-7(진입로), 422-44, 422-45(건축부지)  
(문화재구역으로부터 20m 이격, 3구역(평지붕 8m, 2층 이하, 경사지붕 12m, 2층 이하))
  - 신축개요
    - 대지면적 : 3,967.00m<sup>2</sup>
    - 건축면적 : 775.82m<sup>2</sup>
    - 진입로면적 : 220.00m<sup>2</sup>

- 건물개요

동별	층별	용도	면적	최고높이		구조
				1차신청	금회신청	
1동	1층	단독주택	205.85m <sup>2</sup>	14.8m (지하 2.5m)	11.0m (지하 2.5m)	철근 콘크리트 구조
	2층	단독주택	196.76m <sup>2</sup>			
2동	지하층	보일러실	22.63m <sup>2</sup>			
	1층	단독주택	111.95m <sup>2</sup>			
	2층	단독주택	103.84m <sup>2</sup>			
3동	1층	근린생활시설(일반음식점)	324.67m <sup>2</sup>	33.0m	12.8m	
		근린생활시설(종교집회장)	115.38m <sup>2</sup>			
	2층	근린생활시설(종교집회장)	241.06m <sup>2</sup>			
	옥상	계단실	10.80m <sup>2</sup>			
합계			1,322.14m <sup>2</sup>			

라. 의결사항

○ 보류

- 추가 자료 제출 후 재검토

## 19. 창녕 교동과 송현동 고분군 내 창녕박물관 증축

### 가. 제안사항

경상남도 창녕군 소재 사적 제514호 「창녕 교동과 송현동 고분군」 내 창녕박물관을 증축하고자 국가지정문화재 현상변경 등 허가신청한 사항을 부의하오니 심의하여 주시기 바랍니다.

### 나. 제안사유

- 창녕 교동과 송현동 고분군 내 창녕박물관의 전시환경을 개선하고 교육관을 증축하고자 신청한 사항임.

### 다. 주요내용

- (1) 신청인 : ○○○
- (2) 대상문화재명 : 창녕 교동과 송현동 고분군(사적 제514호)
  - 소재지 : 경남 창녕군 창녕읍 교리 129 등
- (3) 신청내용<창녕박물관 리모델링 및 교육관 증축>
  - 위치 : 경남 창녕군 창녕읍 창밀로 34 일원(문화재구역)
  - 건축규모
    - 대지면적 : 7,596㎡
    - 증축 연면적 : 1,033.44㎡
    - 본관 엘리베이터 및 발전기실 : 226.09㎡
    - 교육관(지하 1층, 지상 1층) : 807.35㎡

구분	본관동			교육관	
	기존	변경	증감		
층수	지하1층/지상1층	지하1층/지상1층	변경없음	지하1층/지상1층	신축
구조	RC구조	RC구조	변경없음	RC구조	
건축면적	752.57㎡	834.11㎡	81.54㎡ 증	175.55㎡	
연면적	1,194.26㎡	1,420.35㎡	226.09㎡ 증	807.35㎡	
최고높이	10.0m	11.4m	1.4m 증	5.3m	

- 가설건축물 계획

구분	1동	2동	3동	4동
용도	현장사무실	감리사무실	공사용임시창고	박물관임시사무실
면적	18.0㎡	18.0㎡	18.0㎡	72.0㎡
높이	지상1층/3.0m	지상1층/3.0m	지상1층/3.0m	지상1층/4.2m
구조	컨테이너	컨테이너	컨테이너	조립식패널

라. 의결사항

○ 조건부가결

- 시굴조사를 실시할 것
- 관계전문가 자문을 거쳐 건축 설계를 실시할 것

## 20. 파주 수길원 주변 단독주택 부지 조성

### 가. 제안사항

경기도 파주시 소재 사적 제359호 「파주 수길원」 주변에 단독주택 부지 조성을 하고자 국가지정문화재 현상변경등 허가신청한 사항을 부의하오니 심의하여 주시기 바랍니다.

### 나. 제안사유

- 파주 수길원 주변 허용기준 1구역과 5구역에 단독주택 부지를 조성하고자 신청한 사항임.

### 다. 주요내용

- (1) 신청인 : 이○○
- (2) 대상문화재명 : 파주 수길원(사적 제359호)
  - 소재지 : 경기도 파주시 광탄면 소령원길 41-65
- (3) 신청내용<단독주택 부지 조성>
  - 위치 : 경기도 파주시 광탄면 영장리 산4-3 외 1필지(문화재구역으로부터 400m 이격/1구역(개별심의), 5구역(평 11m, 경사 15m))
  - 사업내용
    - 대지면적 : 2,656.00㎡ / 사업면적 : 999.00㎡

구분	단독주택	L형 옹벽	펜스	조경	절·성토
면적	1층 130.20㎡, 2층 20.01㎡	-	-	53.00㎡	-
연면적	150.21㎡	-	-	-	-
규모	7.35m (지상 2층/1동)	높이 : 0.3~3.9m, 길이 : 88.0m	높이 : 1.2m, 길이 : 83.0m	교목 20본(H:2.0m), 관목 20본(H:0.3m)	절토 2,046.89㎡, 성토 8.85㎡
구조	목구조(경사지붕, 기와)	철근콘크리트	-	-	-
용도	단독주택(1가구)	피해방지	피해방지	-	-
비고	-	기존 L형 옹벽 일부 철거	-	교목 : 측백나무 등 관목 : 영산홍 등	-

라. 참고사항

(1) 현지조사의견('16.02.11/문화재전문위원 ○○○)

- 동 건물은 수길원과 대로를 사이에 두고 맞은편에 위치한 능선 사면부에 7.3m 가량의 지상 2층건물을 신축하는 사안임
- 수길원과 이격거리가 약 400m 정도 인데다 남동 사면에 건물을 신축하기 때문에 특별히 경관을 저해한다고 볼 수 없으므로 원안대로 사업을 시행해도 무방할 것으로 판단됨

마. 의결사항

- 원안가결

## 21. 익산 미륵사지 내 사방사업 시설물(사방댐) 설치

### 가. 제안사항

전라북도 익산시 소재 사적 제150호 「익산 미륵사지」 문화재구역 내 사방사업 시설물(사방댐) 설치를 위하여 국가지정문화재 현상변경 허가신청한 사항을 부의하오니 심의하여 주시기 바랍니다.

### 나. 제안사유

- 익산 미륵사지 문화재구역 내에 집중호우 시 침식·범람으로부터 가옥 농경지 산림시설 매몰 방지를 위하여 사방사업 시설물(사방댐)을 설치하고자 현상 변경 허가를 신청함

### 다. 주요내용

- (1) 신청인 : ○○○
- (2) 대상문화재명 : 익산 미륵사지(사적 제150호)
  - 소재지 : 전북 익산시 금마면 기양리 32-2번지 일원
- (3) 신청내용<사방사업 시설물 설치>
  - 건립위치(문화재구역)
    - A지점 : 전북 익산시 여산면 원수리 산178
    - B지점 : 전북 익산시 여산면 원수리 산178, 산184, 산111
  - 수량 : 2개(총 면적 1,254 m<sup>2</sup>)
  - 사업내용
    - 건립 목적
      - 집중호우 시 계곡침식·범람으로부터 가옥, 농경지, 임도, 산림시설 매몰 방지를 통한 국민의 생명과 재산 보호
      - 산사태 등으로 발생하는 유목 및 토사·석 유출 방지
      - 산지의 계곡 및 산지에 접속된 계류의 유속감소, 물매완화로 계류 안정, 계상·계안 침식 방지



- 건축 구조 및 규모 등

공 종	규 격	단위 및 면적	A지점	B지점
사방댐	상장 22.0m, 하장 15.6m, 유효고 H3.0m	m <sup>3</sup>	586m <sup>3</sup>	
사방댐	상장 22.0m, 하장 14.0m, 유효고 H3.5m	m <sup>3</sup>		668m <sup>3</sup>
기슭막이	H=0~3.0	m <sup>3</sup>	132	138
바닥막이	H=2.0,B=8.0	개소	2	2
수로BOX	4.0*2.0*1@	m	6	
콘크리트포장	T=20cm	m <sup>2</sup>	30	40
물넘이포장	B=4.0,H=1.5	m		6
과중공(씨뿌리기)		m <sup>2</sup>	267	160
떼붙임(재배잔디)		m <sup>2</sup>	155	180
7급선편		m	50	46
원주목울타리		경간		40
사방댐안내판		개소	1	1

라. 참고사항

(1) 현지조사의견('16.01.26/문화재전문위원 ○○○)

- 본 건은 미륵사지 지정구역 내이며, 사지에서는 4.2km 떨어진 능선 넘어 2개소의 계곡 안에 각각 높이 3~3.5m 규모로 사방댐을 설치하고자 하는 것임
- 사방댐 설치하는 주변 가옥과 농경지의 안전을 위하여 필요한 시설이며, 지형변화가 거의 없고 경관에 노출되는 것이 거의 없어 문화재에 미치는 영향은 미미할 것으로 판단됨

마. 의결사항

- 부결
  - 역사문화환경 저해 우려, 판단 근거 자료 부족

## 22. 서울 한양도성 주변 주택 및 근린생활시설 신축

### 가. 제안사항

서울특별시 종로구 소재 사적 제10호 「서울 한양도성」 주변에 주택 및 근린생활시설을 신축하고자 국가지정문화재 현상변경등 허가신청한 사항을 부의하오니 심의하여 주시기 바랍니다.

### 나. 제안사유

- 서울 한양도성 주변에 주택 및 근린생활시설을 신축하고자 신청한 사항임

### 다. 주요내용

- (1) 신청인 : 박○○
- (2) 대상문화재명 : 서울 한양도성(사적 제10호)
  - 소재지 : 서울시 종로구, 중구, 용산구 일원
- (3) 신청내용<주택 및 근린생활시설 신축>
  - 위치 : 서울시 종로구 부암동 245-1(문화재보호구역으로부터 1m 이격)
  - 사업내용
    - 대지면적 : 432.0㎡
    - 건축면적 : 129.27㎡
    - 연면적 : 581.10㎡
    - 규모 : 지하1층, 지상3층(최고높이 11.86m)
    - 구조 : 철근 콘크리트 구조
    - 용도 : 주택 및 근린생활시설

### 라. 참고사항

- (1) 현지조사의견('16.02.02/문화재전문위원 ○○○)
  - 본 대상지는 한양도성 문화재보호구역 내외에 건축면적 129.27㎡, 연면적 581.10㎡의 지하1층, 지상 3층 규모의 주택 및 근린생활시설을 신축하고자 신청한 사항임

- 주변에 높은 건물이 없고 문화재보호구역 내에 대상지가 포함되어 있어 현재의 건물보다 약 3m 높아진다면 성곽에서 직접 조망되며, 성곽 경관을 차폐할 우려가 높아 건물높이를 낮출 필요가 있음

#### 마. 의결사항

- 부결
  - 역사문화환경 저해 우려

## 23. 서울 한양도성 문화재보호구역 내외 CCTV 설치

### 가. 제안사항

서울특별시 종로구 소재 사적 제10호 「서울 한양도성」 문화재보호구역 내외에 CCTV를 설치하고자 국가지정문화재 현상변경등 허가신청한 사항을 부의하오니 심의하여 주시기 바랍니다.

### 나. 제안사유

- 서울 한양도성 낙산구간 문화재보호구역 내외에 훼손방지 및 순성객 안전 사고 예방을 위하여 CCTV 68대를 설치하고자 신청한 사항임

### 다. 주요내용

- (1) 신청인 : ○○○
- (2) 대상문화재명 : 서울 한양도성(사적 제10호)
  - 소재지 : 서울시 종로구, 중구, 용산구 일원
- (3) 신청내용<CCTV 설치>
  - 위치 : 서울시 종로구 낙산성곽길 일원 2.1km(문화재보호구역 내외)
  - 사업내용
    - 설치수량
      - 카메라 기둥 36개소(기존 23개소, 신규 13개소)
      - 카메라 제어함체 17개소
      - 카메라 68대(고정형 29개, 회전형 39개)
    - 설치원칙
      - 한양도성 주변의 기존 폴(보안등, 공원등)을 이용하여 신규 설치 최소화
      - 자재의 디자인, 색상 등은 기존 유사설비와 동일하게 제작 설치

## 라. 참고사항

### (1) 안전기준과 검토의견

- 상기의 사업은 타당성은 있으나, 관계전문가 등의 현지도 및 자문을 통하여 카메라의 위치와 설치수량에 대한 자문을 받아 위치 및 수량에 대한 적정성 검토, 카메라 설치에 따른 경관성 검토 등에 대한 자문을 반드시 받아 사업추진을 함이 타당하다 사료됨

## 마. 의결사항

- 조건부가결
  - 관계전문가의 현지도 및 자문을 통하여 카메라의 위치 및 설치 수량을 조정할 것

## 24. 서울 풍납동 토성 주변 실내테니스장 설치

### 가. 제안사항

서울특별시 송파구 소재 사적 제11호 「서울 풍납동 토성」 주변에 실내 테니스장을 설치하고자 국가지정문화재 현상변경등 허가신청한 사항을 부의 하오니 심의하여 주시기 바랍니다.

### 나. 제안사유

- 서울 풍납동 토성 문화재구역으로부터 약 8m 이격된 위치에 실내테니스장을 설치하고자 신청한 사항임

### 다. 주요내용

- (1) 신청인 : ○○○
- (2) 대상문화재명 : 서울 풍납동 토성(사적 제11호)
  - 소재지 : 서울시 송파구 풍납동 일원
- (3) 신청내용<테니스장 설치>
  - 위치 : 서울시 송파구 풍납동 388번지(문화재구역으로부터 8.7m 이격)
  - 사업내용
    - 면적 : 1,658.74㎡(테니스코트 1,557.99㎡, 부속실 100.75㎡)
    - 규모 : 가로 40.4m, 세로 37.4m, 높이 12m
    - 구조 : 칼라 강판 지붕, 칼라 알루미늄 복합 판넬, 투명 강화유리

### 라. 참고사항

- (1) 관계전문가 영향 여부 검토의견
  - ○ ○ ○ 문화재전문위원
    - 풍납토성 남서쪽 문화재지정구역에서 8m 이격하여 실내 테니스장을 건립코자 하는 것으로 토성에서 근접하여 높이 12m의 실내 테니스장 건립시 문화재 보존에 영향을 미친다고 판단됨
  - ○ ○ ○ 문화재전문위원
    - 풍납토성의 성격과 어울리지 않은 시설물이 설치됨으로 인하여 역사 유적지 주변의 경관이 훼손될 우려가 크다고 판단됨

## (2) 시굴조사 결과

- 위치 : 서울시 송파구 풍납동 388번지 내 탁아소 및 주차장 예정부지
- 기간 : 1996.5.22~6.26
- 조사기관 : 한양대학교 박물관
- 시굴결과
  - 현 지표하 9m 아래까지 굴토하였는데, 흑회색의 사질점토층이 수평으로 층위를 이루고 있음. 이 흑회색 사질 점토층에는 백색모래 간층이 여러곳에서 확인, 맨 아래층인 자갈과 회색 모래층에서 조선시대 경질토기편과 백자편이 수습
  - 이러한 시굴결과로 볼 때 현재 한강수위보다 훨씬 낮은 층인, 한강의 바닥층으로 보이는 자갈층이 잔존 성벽 바로 앞에까지 연결되어 있는 것으로 보아 해자가 원래 없었거나, 축조초기에는 있었더라도 하도(河道)의 변화에 따라 유실되었을 수 밖에 없다고 판단됨

## 마. 의결사항

- 조건부가결
  - 발굴조사 후 재검토

## 25. 홍성 홍주읍성 내 옥사주변 광장 등 조성

### 가. 제안사항

충청남도 홍성군 소재 사적 제231호 「홍성 홍주읍성」 내에 옥사 등 주변 정비를 실시하고자 국가지정문화재 현상변경등 허가신청한 사항을 부의하오니 심의하여 주시기 바랍니다.

### 나. 제안사유

- 홍성 홍주읍성 내 옥사주변 광장조성 및 계단 정비 등을 실시하고자 신청한 사항임

### 다. 주요내용

- (1) 신청인 : ○○○
- (2) 대상문화재명 : 홍성 홍주읍성(사적 제231호)
  - 소재지 : 충남 홍성군 홍성읍 오관리 98번지 일원
- (3) 신청내용<옥사주변 광장 조성 등>
  - 위치 : 충남 홍성군 홍성읍 오관리 213-1 일원(문화재구역)
  - 사업내용

구분	규모	사업내용	비고
옥사주변 광장조성	1,635㎡	자연석 박석 설치 1,635㎡ 마감경계석 설치 64m 맹암거(Ø200) 21.5m, (Ø150) 231m 이중벽 PE관(D300) 57m, 맨홀 3개소	
석축정비	폭 2m, 연장 10.8m	자연석 계단 설치	
연결통로	폭 2m, 연장 8.1m	자연석 계단 및 박석통로 설치	
탐방로 목재계단	폭 1.5m, 연장 14.1m	목재 계단 설치	
홍화문 진입로	폭 2m, 연장 18.6m 성토 다짐 9.2㎡	자연석 계단 및 박석 포장 경사면 정리 및 성토다짐	



## 라. 참고사항

### (1) 관계전문가 자문의견서('16.01.15/문화재전문위원 ○○○, ○○○)

- 옥사 주변 나대지는 우기 시 물이 고이고 배수가 원활하지 않고 토사도 유실되므로, 배수가 원활하도록 맹암거를 설치하고 바닥은 역사관 주변 박석포장을 참고하여 정비하도록 할 것
- 도로에서 옥사로 진입하는 계단 및 통로를 설치하여 진입을 원활히 하도록 함
- 옥사 주변에서 성곽으로 접근하는 계단은 서측 성곽 내측에 기설치한 계단을 참고하여 정비하도록 함
- 역사관 후면 계단은 통행 시 안전상 문제가 있으므로 자연석 계단으로 정비하도록 함
- 홍화문(남문) 전면 진입로 정비는 주변 지형 및 진입로 고증을 통하여 차후에 정비하도록 하고 금회에는 기존 진입계단을 정비하도록 함

## 마. 의결사항

- 조건부가결
  - 옥사 주변 과도한 시설물(박석 설치) 설치 지양

## 26. 홍성 홍주읍성 내 추모비 건립

### 가. 제안사항

충청남도 홍성군 소재 사적 제231호 「홍성 홍주읍성」 내 청난원종공신 추모비를 건립하고자 국가지정문화재 현상변경등 허가신청한 사항을 부의 하오니 심의하여 주시기 바랍니다.

### 나. 제안사유

- 홍성 홍주읍성 내 임진왜란 시 이몽학난을 진압한 청난공신(淸難功臣) 및 청난원종공신(淸難原從功臣) 추모비를 건립하고자 부의한 사항으로 2015년 제7차 문화재위원회('15.7.8)에서 '사적지 역사문화환경 저해 우려'로 부결된 사항으로 동일 위치에 규모 및 형태를 변경하여 재신청한 사항임

### 다. 주요내용

- (1) 신청인 : 북○○
- (2) 대상문화재명 : 홍성 홍주읍성(사적 제231호)
  - 소재지 : 충남 홍성군 홍성읍 오관리 98번지 일원
- (3) 신청내용<추모비 건립>
  - 위치 : 충남 홍성군 홍성읍 오관리 213-1 일원(문화재구역)
  - 사업내용

구분	당초신청('15.7.8)/불허	금번신청	비고
가침비	가로 4.5m, 폭 10m, 높이 2.3m	가로 3.5m, 폭 50cm, 높이 1.85m	
주탑	높이 4.3m, 폭 105cm	가로 40cm, 세로 40m, 높이 1.35m	

### 라. 참고사항

- (1) 당초 신청 시 관계전문가 현지조사의견('15.06.24/문화재위원 ○○○)
  - 본 사업은 홍주 청난원종공신 추모비를 홍주읍성 체성과 인접한 지점에 건립코자 하는 것으로
  - 규모가 과도할 뿐 아니라 읍성 체성과 인접하여 있어 문화재 경관을 심각하게 훼손하게 될 것으로 불가하다고 판단됨

## (2) 홍주 청난원종공신 선양 사업

### ○ 제작배경 및 사유

- 1596년 임진왜란 당시 이몽학(李夢鶴)이 부여 무량사에서 반란을 일으켜 홍산현을 비롯하여 5개 현과 군을 함락시키고 홍주읍성을 포위함
- 홍가신 목사, 박명헌, 임득의, 신경행, 최호 장군 등이 난을 평정하여 이들에게 청난공신(淸難功臣)으로 훈봉하고 많은 은전을 베풀
- 그러나, 반란군 평정에 공을 세운 1,007명에게도 청난원종공신(淸難原從功臣)을 훈봉하였으나 은전은 지급하지 않음
- 청난원종공신 녹권을 후손들이 발굴하여 선양사업회를 구성하고 추모사업을 통하여 냇을 기리고 교육의 장으로 활용하고자 함

○ 주 최 : 홍주 청난원종공신 선양사업회(회장 : 복익채)

○ 소요예산 : 250,130천원

○ 제 작 : (사)한국 석조각 예술인협회

## 마. 의결사항

### ○ 부결

- 성벽에 인접하여 추모비를 설치하는 것은 문화재 경관 및 보존에 영향을 미칠 우려가 큼

## 27. 당진 솔피마을 김대건신부 유적 내외 도로 확장

### 가. 제안사항

충청남도 당진군 소재 사적 제529호 「당진 솔피마을 김대건신부 유적」 내외에 도로를 확장하고자 국가지정문화재 현상변경등 허가신청한 사항을 부의하오니 심의하여 주시기 바랍니다.

### 나. 제안사유

- 당진 솔피마을 김대건신부 유적 주변 교행 불가능 농어촌도로 구간에 대하여 도로를 확장하고자 신청한 사항임

### 다. 주요내용

- (1) 신청인 : ○○○
- (2) 대상문화재명 : 당진 솔피마을 김대건신부 유적(사적 제529호)
  - 소재지 : 충남 당진시 우강면 송산리 116
- (3) 신청내용<도로 확장>
  - 위치 : 충남 당진시 우강면 송산리 0000-22가 등(문화재구역 내외)
  - 사업내용
    - 도로 확포장 : 폭 7m, 총연장 120m
    - 담장 철거 및 재설치 : 높이 3m, 총연장 120m

### 라. 의결사항

- 원안가결

## 28. 화성 당성 주변 버섯 재배사 신축

### 가. 제안사항

경기도 화성시 소재 사적 제217호 「화성 당성」 주변에 버섯 재배사 신축을 위하여 국가지정문화재 현상변경등 허가신청한 사항을 부의하오니 심의하여 주시기 바랍니다.

### 나. 제안사유

- 화성 당성 주변에 버섯 재배사를 신축 하려는 사항임.

### 다. 주요내용

- (1) 신청인 : 김○○
- (2) 대상문화재명 : 화성 당성(사적 제217호)
  - 소재지 : 경기도 화성시 서신면 상안리 산32
- (3) 신청내용<버섯 재배사 신축>
  - 위치 : 경기도 화성시 송산면 칠곡리 산27-1번지(문화재구역으로부터 138m 이격)
  - 사업내용
    - 사업부지 면적 : 650㎡, 지상 1층, 건축면적/연면적(165㎡/165㎡)
    - 최고높이 : 7.9m

### 라. 의결사항

- 조건부가결
  - 현지에서 관계전문가 자문을 거쳐 시행할 것

## 29. 화성 마하리 고분군 주변 단독주택 신축(허가사항 변경허가)

### 가. 제안사항

경기도 화성시 소재 사적 제451호 「화성 마하리 고분군」 주변에 단독주택 신축을 위하여 국가지정문화재 현상변경등 허가사항 변경허가 신청한 사항을 부의하오니 심의하여 주시기 바랍니다.

### 나. 제안사유

- 화성 마하리 고분군 주변에 단독주택을 신축하려는 사항임.
- 지난 사적분과 심의('11.07.13.)에서 “시·발굴조사 후 사업시행” 조건으로 조건부 허가된 사항으로 사업규모를 변경하여 변경허가 신청한 사항임.

### 다. 주요내용

- (1) 신청인 : 이○○
- (2) 대상문화재명 : 화성 마하리 고분군(사적 제451호)
  - 소재지 : 경기도 화성시 봉담읍 마하리 산40번지 일원
- (3) 신청내용<단독주택 신축>
  - 위치 : 경기도 화성시 봉담읍 마하리 산43번지(문화재구역으로부터 66m 이격)
  - 신청면적 : 1,290㎡(증660㎡), 규모 : 지상 1층 2동
  - 건축면적/연면적 : 162.25㎡/162.25㎡, 최고높이 : 5.3m
  - ※ 기 허가내용
    - 신청면적 : 660㎡, 규모 : 지상 1층 1동,
    - 건축면적/연면적 : 127.64㎡/127.64㎡, 최고높이 : 5.6m

### 라. 의결사항

- 조건부가결
  - 시굴조사를 실시할 것

### 30. 울산 경상좌도병영성 주변 단독주택 신축

#### 가. 제안사항

울산광역시 소재 사적 제320호 「울산 경상좌도병영성」 주변에 다가구 주택을 신축하기 위하여 국가지정문화재 현상변경등 허가신청한 사항을 부의 하오니 심의하여 주시기 바랍니다.

#### 나. 제안사유

- 울산 경상좌도병영성 주변에 단독주택을 신축하고자 신청한 사항임.
- ※ '15년 제11차('15.11월) 사적분과 소위원회에서 “부결”
- ※ '16년 제 1차('16.01월) 사적분과 소위원회에서 “보류”

#### 다. 주요내용

- (1) 신청인 : 하○○
- (2) 대상문화재명 : 울산 경상좌도 병영성(사적 제320호 / 1987.07.18 지정)
  - 소재지 : 울산시 중구 서동 일원
- (3) 신청내용<단독주택 신축>
  - 위치 : 울산시 중구 동동 73-1(문화재보호구역으로부터 5m 이격)
  - 건축규모

구 분	1차 부결('15.11월)	금회 신청('16.1월)	비 고
대지면적	396.0㎡	좌 동	
건축면적/연면적	132.74㎡ / 132.74㎡	98.75㎡ / 152.36㎡	
층수/높이	지상 2층 / 6.95m	지상 2층 / 7.9m	
구조/지붕	철근콘크리트구조 / 평지붕	좌 동	

#### 라. 참고사항

- (1) 현지조사의견('16.02.16/문화재위원 ○○○)
  - 상기 건축지점은 문화재(울산 병영성)로부터 약 5m 이격되어 있으나 작은 도로(1차선 소방도로)에 의해 문화재와 구분되어 있음

- 그런데, 1차선 소방도로에 의해 구분되어 이격된 지구에는 대체로 1층~2층 건물들이 병영성 북문지역에 들어서 있는 상황임. 지상 2층(7.9m)는 병영성보다 낮을 것으로 판단됨
- 따라서 상기 건축지점에 대한 건축허가를 하여도 역사문화환경에 미치는 영향이 크지는 않을 것으로 판단되며 형평성 있는 문화재보호구역 관리에도 도움이 될 것으로 판단됨

#### 마. 의결사항

- 조건부가결
  - 전문가 자문을 거쳐 시행할 것



### 31. 울산 경상좌도병영성 주변 다가구주택 신축(허가사항 변경허가)

#### 가. 제안사항

울산광역시 중구 소재 사적 제320호 「울산 경상좌도병영성」 주변 다가구주택 신축을 위하여 국가지정문화재 현상변경등 허가신청한 사항을 부의하오니 심의하여 주시기 바랍니다.

#### 나. 제안사유

- 울산 경상좌도병영성 주변 다가구주택 신축을 위해 현상변경 허가를 신청함
- ※ '15년 제11차('15.11월) 사적분과 소위원회에서 “조건부 가결”

#### 다. 주요내용

- (1) 신청인 : 구○○
- (2) 대상문화재명 : 울산 경상좌도병영성(사적 제320호)
  - 소재지 : 울산시 중구 동동, 서동, 남외동 일원
- (3) 신청내용<다가구주택 신축>
  - 위치 : 울산시 중구 남외동 50-10번지(문화재구역으로부터 85m 이격)
  - 사업내용

구분	조건부 가결('15.11월)	금회 신청('16.1월)	비고
대지면적	142㎡	좌 동	
연면적/건축면적	255.32㎡/85.00㎡	248.20㎡/85.00㎡	
높이/규모	8.7m/지상 3층, 1동	<u>10.8m</u> /지상 4층, 1동	

#### 라. 참고사항

- (1) 현지조사의견('16.02.16/문화재위원 ○○○)
  - 상기 다가구주택 신축구역의 인근에 4층 주택건축물이 존재하기는 함
  - 그러나 상기 신청 건물은 2015년 11월 지상 3층의 건물로 건축하는 조건부 허가를 받은 바 있고 그 이전에 4층으로 들어온 건물은 부결된 바 있음
  - 따라서 조건부 허가를 받은 건(3층)을 다시 부결되었던 4층 건축으로 들어온 것이어서 위원회의 심도있는 검토가 요망됨

(2) 현지조사의견('15.09.19/문화재위원 ○○○)

- 성벽에 매우 인접한 필지이므로 문화재에 대한 부정적인 영향을 최소화 하도록 건물 높이를 제한하는 것이 바람직함.
- 단, 주변의 개발상황을 고려할 때 건물높이가 9m를 넘지 않을 경우 본 건축으로 인한 영향은 크지 않을 것으로 사료됨

마. 의결사항

- 부결
  - 역사문화환경 저해 우려

## 32. 울주 검단리 유적 주변 자원순환시설 신축

### 가. 제안사항

울산광역시 울주군 소재 사적 제332호 「울주 검단리 유적」 주변 자원순환 시설 신축을 위하여 국가지정문화재 현상변경등 허가신청한 사항을 부의하오니 심의하여 주시기 바랍니다.

### 나. 제안사유

- 울주 검단리 유적 주변 자원순환시설 신축을 위해 현상변경 허가를 신청함
- ※ “주기장 설치” 건으로, 국가지정문화재 현상변경 등 허가 득함('15.11월)

### 다. 주요내용

- (1) 신청인 : 윤○○
- (2) 대상문화재명 : 울주 검단리 유적(사적 제332호)
  - 소재지 : 울산시 울주군 웅촌면 검단리 산62
- (3) 신청내용<자원순환관련시설(야적장) 신축>
  - 위치 : 울산시 울주군 웅촌면 검단리 553-1, 553-3, 554, 555, 555-1  
(문화재구역으로부터 100m 이격/1구역)
  - 사업내용
    - 대지면적 : 8,890m<sup>2</sup>

구분	1동	2동	3동
연면적/건축면적	300m <sup>2</sup> /300m <sup>2</sup>	좌 동	좌 동
높이/폭	3m/30m	좌 동	좌 동
규 모	지상 1층, 1동	좌 동	좌 동

### 라. 참고사항

- (1) 유사사례
  - 울주 검단리유적 주변 공장신축 허가신청(이득영)에 대한 불허처분('08.11월) 취소소송에서 우리 청 승소('11.2월/2010두24456)
  - 신청내용 : 공장신축(2동, 지상1층, 대지면적 7,258m<sup>2</sup>, 건축면적/연면적 1,090m<sup>2</sup>/1,090m<sup>2</sup>, 최고높이 6.5m)

- 울주 검단리유적 주변 소매점신축 허가신청(이득영) 불허처분('15.5월)
  - 신청내용 : 소매점신축(2동, 지상1층, 대지면적 8,366㎡, 건축면적/연면적 986.4㎡/986.4㎡, 최고높이 6.6m)

(2) 현지조사의견('15.05.26/前문화재위원 ○○○)

- 울주 검단리 유적은 청동기시대 대규모 고지성 집단취락임. 금번 사업 대상지는 취락민들의 생활터전, 생산활동이 이루어지던 곳임
- 따라서, 본 건물 신축은 유적지의 경관과 역사성을 크게 훼손할 것으로 보임. 아울러, 향후에도 사업대상지 주변은 공장 등이 입지하지 않도록 원형보존해야 할 지역으로 판단됨

마. 의결사항

- 보류
  - 현지조사 후 재검토

### 33. 제주 고산리 유적 주변 숙박시설 증축(허가사항 변경허가)

#### 가. 제안사항

제주특별자치도 제주시 소재 사적 제412호 「제주 고산리 유적」 주변 숙박시설 증축을 위한 국가지정문화재 현상변경등 허가사항 변경허가 신청사항을 부의하오니 심의하여 주시기 바랍니다.

#### 나. 제안사유

- 제주 고산리 유적 주변에 숙박시설 증축을 위해 허가사항 변경허가를 신청함
- ※ '16년 제1차('16.1월) 사적분과 소위원회에서 “부결”

#### 다. 주요내용

- (1) 신청인 : ○○○
- (2) 대상문화재명 : 제주 고산리 유적(사적 제412호)
  - 소재지 : 제주도 제주시 한경면 고산리 3650-1 일원
- (3) 신청내용<숙박시설 증축(허가사항 변경허가)>
  - 위치 : 제주도 제주시 한경면 고산리 3585-1번지(문화재구역으로부터 136m 이격/1구역)
  - 변경허가 내용

	최초 허가('14.12.26)	1차 신청('15.12월)-불허	2차 신청('16.1월)
사업명	단독주택 증축	숙박시설 증축	좌동
연면적(증축)	67.46㎡	902.23㎡	868.75㎡
건축면적(증축)	67.46㎡	295.73㎡	283.13㎡
규모(증축)	1층/5m	지상2층/8.4m 지하1층/2.6m	지상2층/7.9m 지하1층/2.5m

#### 라. 참고사항

- (1) 현지조사 의견('16.01.11./문화재위원 ○○○)
  - 기 허가된 사항을 변경해 건물 높이와 길이를 확대하고자 하는 사안으로, 문화재와 신축 중인 탐방센터의 정면 경관에 영향이 있을 것으로 사료됨

## 마. 의결사항

### ○ 보류

- 허용기준 변경 검토 후 재검토

## 34. 강화 외성 등 주변 버섯재배사 설치

### 가. 제안사항

인천광역시 강화군 소재 사적 제452호 「강화 외성」 및 사적 제225호 「강화 초지진」 주변에 버섯재배사를 설치하기 위하여 국가지정문화재 현상 변경등 허가신청한 사항을 부의하오니 심의하여 주시기 바랍니다.

### 나. 제안사유

- 강화 외성 바깥 해안 간척 농경지에 버섯재배사(비닐하우스 1동)를 설치하기 위하여 신청한 사항임.
- 문화재위원회 사적분과 제1차 소위원회('16.01.27)에서 '현지조사 후 재검토'하기로 보류되어, 현지조사('16.02.03) 후 다시 부의하는 사항임.

### 다. 주요내용

- (1) 신청인 : 김○○
- (2) 대상문화재명
  - 강화 외성(사적 제452호 / 2003.10.25 지정)
    - 소재지 : 인천시 강화군 선원면, 불은면, 길상면 일원
  - 강화 초지진(사적 제225호 / 1971.12.28 지정)
    - 소재지 : 인천시 강화군 길상면 초지리 624
- (3) 신청내용<버섯재배사 설치>
  - 위치 : 인천시 강화군 초지리 616-57, -41, -49(문화재구역으로부터 66m 이격 /1구역(개별심의))
  - 사업내용
    - 부지면적 : 837m<sup>2</sup>
    - 규모 : 175m<sup>2</sup>(폭 7m, 길이 25m, 높이 3.3m)
    - 성·절토 : 없음

## 라. 참고사항

### (1) 현지조사의견('16.02.03/문화재위원 ○○○)

- 신청사항은 초지진 북쪽 강화 외성의 해안 간척지 방향으로 66m 이격된 곳에 비닐하우스 1동을 설치하려는 것임.
- 강화 외성이 해안을 경비하는 관방유적임을 고려, 해안 쪽으로의 경관은 보존되어야 할 것으로 판단됨.
- 그러나, 신청지 인근은 강화 외성이 해안도로로 활용되고 있어 성곽임을 인지하기 어렵고, 도로를 이설한다거나 성곽을 복원하기에는 현실적으로 한계가 있으며, 신청 시설물이 영구 시설물이 아니고 현재 농지에 시설 농경을 하려는 것인 데다가, 인근에 이와 유사한 비닐하우스가 기 설치되어 있는 점을 볼 때, 신청사항에 따른 역사문화환경의 훼손이 크다고 할 수는 없을 것으로 사료됨.

## 마. 의결사항

- 부결
  - 강화 외성 바깥 해안 경관 보존 필요



### 35. 산청 조식 유적 내 주차장 조성

#### 가. 제안사항

경상남도 산청군 소재 사적 제305호 「산청 조식 유적」 내에 주차장을 조성하기 위하여 국가지정문화재 현상변경 허가신청한 사항을 부의하오니 심의하여 주시기 바랍니다.

#### 나. 제안사유

- 관람객 편의를 위하여 산청 조식 유적 문화재구역 내에 주차장을 조성하기 위하여 신청한 사항임.

#### 다. 주요내용

- (1) 신청인 : ○○○
- (2) 대상문화재명 : 산청 조식 유적(사적 제305호 / 1984.01.26 지정)
  - 소재지 : 경남 산청군 시천면 사리 산72 일원
- (3) 신청내용<주차장 조성>
  - 위치 : 경남 산청군 시천면 사리 391-2 일원(문화재구역)
  - 조성면적 : 약 2,200㎡
  - 사업내용
    - 부지정비 및 잔디블럭 설치
    - 조경공사 : 14주 이식, 40주 식재

#### 라. 의결사항

- 부결
  - 관람 동선이나 진입 경관 훼손 우려

## 36. 통영 삼도수군통제영 내 통제사비 임시 비가림시설 설치

### 가. 제안사항

경상남도 통영시 소재 사적 제402호 「통영 삼도수군통제영」 내에 통제사비 임시보호각을 설치하기 위하여 국가지정문화재 현상변경 허가신청한 사항을 부의하오니 심의하여 주시기 바랍니다.

### 나. 제안사유

- 최근 수습된 통제사비의 풍화 훼손을 줄이기 위하여 임시로 비가림시설을 설치하고자 신청한 사항임.

### 다. 주요내용

- (1) 신청인 : ○○○
- (2) 대상문화재명 : 통영 삼도수군통제영(사적 제402호 / 1998.02.20 지정)
  - 소재지 : 경상남도 통영시 세병로 27 일원
- (3) 신청내용 : 임시 비가림시설 설치
  - 위치 : 경남 통영시 문화동 63-1(문화재구역)
  - 설치면적 : 100m<sup>2</sup>(10m×10m)
  - 구조 : 경량철골구조
  - 높이 : 3.5m

### 라. 의결사항

- 조건부가결
  - 관계전문가 자문을 거쳐 시행할 것

## 37. 창녕 교동과 송현동 고분군 주변 단독주택 신축

### 가. 제안사항

경상남도 창녕군 소재 사적 제514호 「창녕 교동과 송현동 고분군」 주변에 단독주택을 신축하고자 국가지정문화재 현상변경등 허가신청한 사항을 부의 하오니 심의하여 주시기 바랍니다.

### 나. 제안사유

- 창녕 교동과 송현동 고분군 주변에 단독주택을 신축하고자 신청한 사항임.

### 다. 주요내용

- (1) 신청인 : 박○○
- (2) 대상문화재명 : 창녕 교동과 송현동 고분군(사적 제514호)
  - 소재지 : 경남 창녕군 창녕읍 교리 129 등
- (3) 신청내용<단독주택 신축>
  - 위치 : 경남 창녕군 교리 102(문화재구역으로부터 185m 이격/1구역(개별심의))
  - 건축규모
    - 대지면적 : 142㎡
    - 건축면적 / 연면적 : 39.24㎡ / 39.24㎡
    - 층수 / 높이 : 지상 1층 / 4.08m
    - 구조 / 지붕 : 경량철골조 / 경사지붕

### 라. 의결사항

- 조건부가결
  - 시굴조사를 실시할 것

## 38. 경주 원성왕릉 주변 단독주택 신축

### 가. 제안사항

경상북도 경주시 소재 사적 제26호 「경주 원성왕릉」 주변에 단독주택을 신축하고자 국가지정문화재 현상변경등 허가신청한 사항을 부의하오니 심의하여 주시기 바랍니다.

### 나. 제안사유

- 사적 제26호 경주 원성왕릉 주변에 단독주택을 신축하고자 현상변경 허가 신청한 사항을 심의하고자 함

### 다. 주요내용

- (1) 신청인 : 조○○
- (2) 대상문화재명 : 경주 원성왕릉(사적 제26호)
  - 소재지 : 경북 경주시 쾌릉리 산17번지
- (3) 신청내용<단독주택(1동) 신축>
  - 위치 : 경북 경주시 외동읍 쾌릉리 764-9(문화재구역으로부터 375m 이격 /1구역(개별심의))
  - 사업내용
    - 건축규모 : 지상2층 1동, 연면적 138.77㎡
    - 건축구조 : 철근콘크리트조/스페니쉬기와
    - 최고높이 : 7.30m
    - 석축 : 높이 0.5~2.5m, 길이 31m (최대절토고 : 2.6m)
    - 담장 : 높이 1.5m, 길이 25m

### 라. 참고사항

- (1) 현지조사의견('16.02.03/문화재위원 ○○○, ○○○)
  - 대지가 조성되어 있으며 주변 필지에 건축이 이미 되어있는 상태이므로 본 건축행위로 인한 문화재 경관의 영향은 크지 않을 것으로 판단됨.

마. 의결사항

○ 조건부가결

- 시굴조사를 실시할 것

### 39. 경주 원성왕릉 주변 근린생활시설 및 단독주택 신축

#### 가. 제안사항

경상북도 경주시 소재 사적 제26호 「경주 원성왕릉」 주변에 근린생활시설 및 단독주택을 신축하고자 국가지정문화재 현상변경등 허가신청한 사항을 부의하오니 심의하여 주시기 바랍니다.

#### 나. 제안사유

- 지난 2015년 제8차 소위원회에서 ‘역사문화환경 저해 우려’ 사유로 부결 되었으며 사업계획을 조정하여 다시 신청함.
- 지난 2016년 제1차 위원회에서 ‘현지조사 후 재검토’ 사유로 보류되었으며, 현지조사 실시 후 다시 심의하고자 함.

#### 다. 주요내용

- (1) 신청인 : 김○○
- (2) 대상문화재명 : 경주 원성왕릉(사적 제26호)
  - 소재지 : 경북 경주시 패릉리 산17번지
- (3) 신청내용<근린생활시설(1동) 및 단독주택(1동) 신축>
  - 위치 : 경북 경주시 외동읍 패릉리 산31, 764-10(문화재구역으로부터 380m 이격/1구역(개별심의))
  - 사업내용
    - 건물 신축 2동

구분 동별	구조	용도	규모	면적	최고높이
1동	목구조/한식토기와잇기	단독주택	지상1층	101.40	6.60m
2동	목구조/한식토기와잇기	제1종 근린생활시설	지상1층	111.60	6.50m
합계				213.00	

- 자연석쌓기(건물) : H=0.5~2.9, 37m / H=2.9, 75m
- 석축쌓기(도로) : H=1.0~2.9, 76m
- 도로개설 : T=20cm A=265m<sup>2</sup>

- 성·절토 : 건물(성토 0.2~1.5m, 절토 최대 4.1m), 도로(성토 2.09m, 절토 3.0~5.0m)

	부결('15년 8차 위원회)	금회 신청내용	비 고
건축규모	지상1층, 4동	지상1층, 2동	4동→2동
건축구조	목조, 한식골기와	목조, 한식골기와	-
최고높이	6.60m	6.60m	-
성/절토	성토 : 0.8~3.0m 절토 : 1.4~4.7m	성토 : 0.2~1.5m 절토 : 부지 최대 4.1m, 도로 최대 5.0m	

#### 라. 참고사항

##### (1) 현지조사의견('16.02.03/문화재위원 ○○○, ○○○)

- 신청지가 단 차이가 큰 임야지대로 도로 개설 및 대지 조성 과정에서 성·절토가 심하게 이루어질 것으로 불가하다고 판단됨.

#### 마. 의결사항

##### ○ 부결

- 도로 개설 및 대지 조성 과정에서 성·절토가 심할 우려가 있음

## 40. 고창읍성 주변 주택 신축

### 가. 제안사항

전라북도 고창군 소재 사적 제145호 「고창읍성」 주변 주택 신축을 위하여 국가지정문화재 현상변경등 허가신청한 사항에 대하여 부의하오니 심의하여 주시기 바랍니다.

### 나. 제안사유

- 고창읍성 주변 주택 신축 행위가 문화재의 경관을 저해할 우려가 있는 지에 대해 심의하고자 하는 사항임.

※ 2013년 8차회의에서 부결된 사항이며, 금회에는 규모를 축소 조정함

### 다. 주요내용

- (1) 신청인 : 홍○○
- (2) 대상문화재명 : 고창읍성(사적 제145호)
  - 소재지 : 전북 고창군 고창읍 읍내리 126 외
- (3) 신청내용<주택 신축>
  - 위치 : 전북 고창군 고창읍 읍내리 산4-1(문화재구역으로부터 70m 이격/1구역)
  - 내용

구분	2013년 8차 신청(안)	금회 신청(안)
면적	97.25㎡	84㎡
건물높이	5.4m	4.97m
구조	경량철골 / 경사지붕(청골)	경량철골 / 경사지붕(청골)

### 라. 의결사항

- 원안가결



## 41. 문경 조령 관문 내외 경관조명 설치

### 가. 제안사항

경상북도 문경시 소재 사적 제147호 「문경 조령 관문」 내외에 경관조명을 설치하고자 국가지정문화재 현상변경등 허가신청한 사항에 대하여 부의하오니 심의하여 주시기 바랍니다.

### 나. 제안사유

- 문경 조령관문 내외 경관조명을 설치하고자 신청한 사항임.
- 문화재위원회 사적분과 제1차 위원회('16.01.13)에서 '현지조사 후 재검토'하기로 보류되어, 현지조사('16.02.04) 후 다시 부의하는 사항임.

### 다. 주요내용

- (1) 신청인 : ○ ○ ○
- (2) 대상문화재명 : 문경 조령 관문(사적 제147호), 문경새재(명승 제32호)
  - 소재지 : 경북 문경시 문경읍 상초리 555번지
- (3) 신청내용<경관조명 설치>
  - 위치 : 조령 관문(제1관문) 문화재구역 및 1구역(보존구역 : 기존 건축물 및 시설물 규모 범위 내 개·보수 허용), 2구역(평지붕(건축물 최고높이 11m 이하), 경사지붕(건축물 최고높이 15m 이하))
  - 사업내용

구분	내용	수량	비고
조령관문(제1관문) 문화재구역	1관문 100m 이격 투광조명	1개(LED 250W)	현황도①
조령관문(제1관문) 1구역	산책로변 수목조명	25개(LED 20W)	현황도②
	산책로 데크 보행로 조명	75개(LED 15W)	현황도⑤
2구역	산책로 수목조명	10개(LED 30W)	현황도③
	교량 측면 조명	54개(LED 15W)	현황도⑥
	산책로 진입부 수목조명	33개(LED 24W)	현황도④
	산책로 수목조명	51개(LED 36W)	현황도⑦
계		249개	

## 라. 참고사항

### (1) 현지조사의견('16.02.04/문화재위원 ○○○, ○○○, 전문위원 ○○○)

- 본 건은 조령관문의 입구에서 제1관문 앞까지 조명을 설치하고자 하는 것으로서, 데크에 인위적인 폴대 조명은 지양하되, 그 외 매립하여 조명을 설치하는 것은 역사문화환경 조성과 문화재 인식 재고에 있어서도 긍정적인 것으로 판단됨

### (2) 현지조사의견('15.11.05/문화재위원 ○○○, 전문위원 ○○○)

- 본 건은 문경 제1~2관문과 2관문을 잇는 진입로에 경관조명을 설치하고자 하는 것으로서 조명의 배치, 숫자, 문화재 조명 등이 역사문화환경과 조화를 이루지 못하여 관람객의 안전, 문화재의 가치를 이끌어 내는 조명계획으로 재조정될 필요가 있다고 판단됨

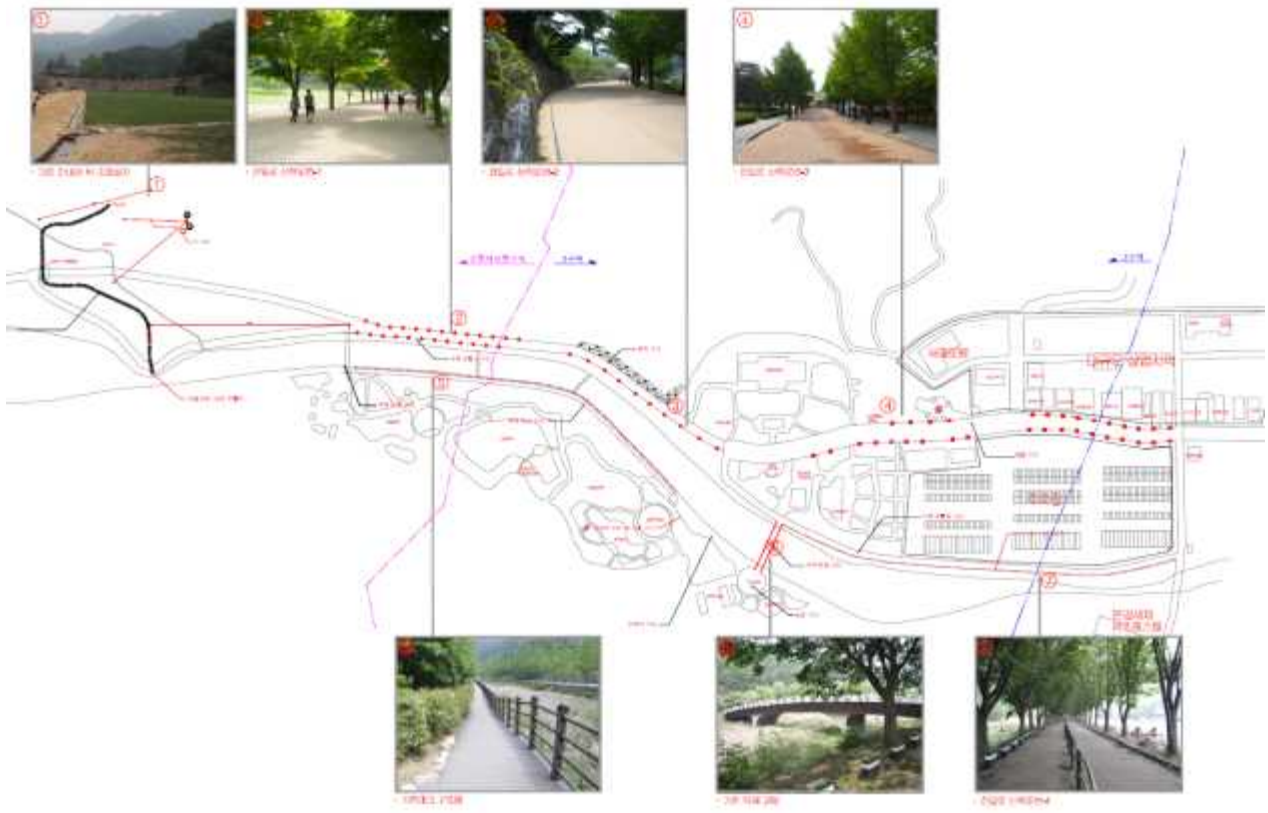
### (3) 천연기념물과 의견('16.02.11)

- 대상문화재 : 명승 제32호 문경새재
- 검토의견
  - 명승 허용기준 제2구역 구간은 옛길박물관 등 건물이 이미 들어서 있으므로 조명시설 설치로 문화재 경관에 미치는 영향은 없음.
  - 명승 지정구역의 목재 교량 및 데크지역에 설치되는 조명시설은 외부로 돌출되지 않도록 하여야 함.

## 마. 의결사항

- 조건부가결
  - 현지조사의견 1번, 천연기념물과 의견대로 시행할 것

※ 조명설치 전체 현황도



문경세재 진입로 전체 현황도

## 42. 파주 수길원 주변 현상변경 허용기준 조정

### 가. 제안사항

경기도 파주시 소재 사적 제359호 「파주 수길원」 주변 현상변경 허용기준 조정안에 대해 부의하오니 심의하여 주시기 바랍니다.

### 나. 제안사유

- 파주 수길원 사적 추가지정에 따른 주변 현상변경 허용기준을 조정하고자 하는 사항임.
- 지난 사적분과위원회('15.11.11)에서 허용기준 조정(안) 검토에서 원안가결 되었으며 주민의견 수렴을 위해 관보예고를 거친 사항임.
  - 허용기준조정(안) 관보 예고 (2015.11.18~12.8(20일간)) : 의견없음
  - ※ 사적 제359호 파주 수길원 사적 추가지정 고시('14.9.18) : 산191-2(1필지)

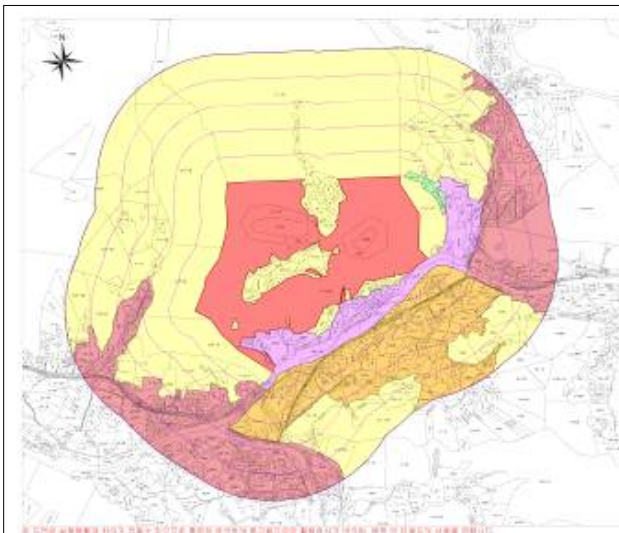
### 다. 주요내용

- (1) 신 청 인 : ○ ○ ○
- (2) 대상문화재명 : 파주 수길원(사적 제359호)
  - 소 재 지 : 경기도 파주시 광탄면 소령원길 41-65
- (3) 신청내용<파주 수길원 주변 현상변경 허용기준 조정>
  - 현행(2008.12.10. 고시)

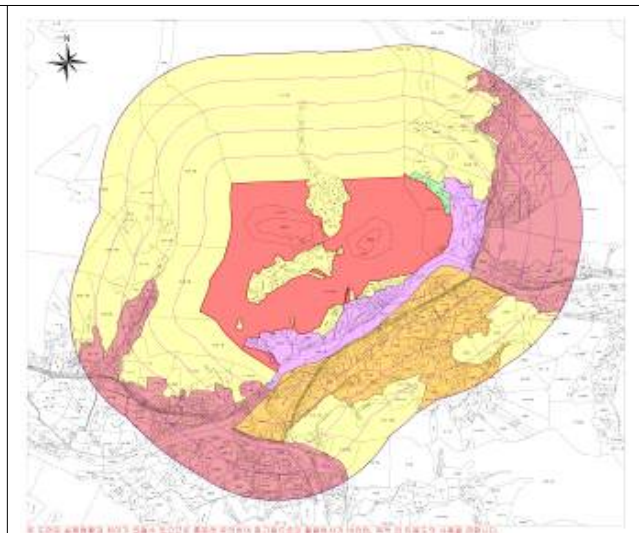
구분	허용기준		비고
	평스라브	경사지붕(3:10)	
1구역	○ 보존구역		
3구역	○ 건축물 최고높이 5m 이하(1층 이하)	○ 건축물 최고높이 7.5m 이하(1층 이하)	
4구역	○ 건축물 최고높이 8m 이하(2층 이하)	○ 건축물 최고높이 12m 이하(2층 이하)	
5구역	○ 건축물 최고높이 11m 이하(3층 이하)	○ 건축물 최고높이 15m 이하(3층 이하)	
6구역	○ 건축물 최고높이 14m 이하(4층 이하)	○ 건축물 최고높이 18m 이하(4층 이하)	
공통	○ 기존 건축물 규모 범위 내 재·개축 허용 ○ 건축물 최고높이는 옥탑, 계단탑, 승강기 탑, 망루, 장식탑 등 기타 이와 유사한 것을 포함한 높이로 함		

○ 신청(안)

구분	현상변경 허용기준	
	평지분	경사지분(10:3 이상)
1구역	○ 개별심의	
2구역	○ 건축물 최고높이 5m 이하	○ 건축물 최고높이 7.5m 이하
3구역	○ 건축물 최고높이 8m 이하	○ 건축물 최고높이 12m 이하
4구역	○ 건축물 최고높이 11m 이하	○ 건축물 최고높이 15m 이하
5구역	○ 건축물 최고높이 14m 이하	○ 건축물 최고높이 18m 이하
공통사항	<ul style="list-style-type: none"> <li>○ 기존 건축물은 기존 범위 내에서 개·재축을 허용함.</li> <li>○ 건축물 최고높이는 옥탑, 계단탑, 승강기탑, 망루, 장식탑 등 기타 이와 유사한 것을 포함함.</li> <li>○ 위험물 저장 및 처리시설, 분뇨 및 쓰레기 처리시설, 동물 및 식물 관련시설(축사, 도축장, 도계장) 등 이와 유사한 시설은 개별 심의함.</li> <li>○ 높이 3m 이상의 절·성토를 수반하거나, 높이 3m 이상의 법면, 석축, 옹벽이 발생하는 경우는 개별 심의함.(지하층의 절토는 제외, 지반선의 높이산정 기준은 건축법에 따름)</li> <li>○ 도로, 교량 등 이와 유사한 시설물의 신설 및 확장은 개별 심의함.</li> <li>○ 허용기준의 고시 이후, 역사문화환경 보존지역 내 도시계획 변경 시 문화재청장과 사전 협의함.</li> </ul>	



<현 행>



<신청(안)>

라. 참고사항

(1) 현지조사의견('15.10.30/문화재전문위원 ○○○)

- 본 건은 파주 소령원 및 수길원의 지정구역 추가에 따른 역사문화환경 보존지역을 확대하여 조정하고자 하는 사항임.
- 현재의 허용기준의 연접 구역을 준용하여 1구역 연접지역은 1구역, 6구역 연접지역은 6구역으로 조정할 필요가 있음

- 그러나, 이는 기 고시된 역사문화환경 보존지역 내 검토기준에 따른 것은 아니므로 향후 이러한 기준에 따라 전체적인 허용기준이 재검토 될 필요가 있음.

#### 마. 의결사항

- 원안가결

## 43. 2016년도 문화재보수정비 국고보조사업 등 추진계획

### 가. 제안사항

2016년도 '사적'에 대한 국고보조사업(문화재보수정비, 문화재 재난방지시스템 구축사업, 세계유산보존관리, 지역발전특별회계) 보수·정비 추진계획을 부의 하오니 심의하여 주시기 바랍니다.

### 나. 제안사유

- 2016년도 국가지정문화재 '사적' 보수정비 국고보조사업에 대해 문화재위원회 회의 현상변경 등 심의 준용을 위해 부의하는 사항임.

### 다. 주요내용

(1) 신청인 : ○○○

(2) 사업내용

- 사업대상 및 사업비 : 378건 2,455.3억원(국비 1,662.4억원)
  - 문화재보수정비 국고보조사업 : 333건 2,024억원(국비 1,399억원)
  - 문화재 재난방지시스템 구축사업 : 15건 9.3억원(국비 6.4억원)
  - 세계유산보존관리 국고보조사업 : 21건 278억원(국비 194억원)
  - 지역발전특별회계 국고보조사업 : 9건 144억원(국비 63억원)

※ 사업별 세부내용 : 붙임 참조

(3) 사업추진방법

- 문화재청 : 지방자치단체(각 시·도)에 국고보조금 교부, 사업지침 시달, 설계검토 및 승인, 중요사업 기술지도
- 지방자치단체 : 사업시행
  - ※ 중요사업은 개별사업 단위별로 문화재위원회 심의 후 시행

### 라. 의결사항

- 원안가결

## 【붙임 1】 2016년도 문화재보수정비 국고보조사업(사적분야) 세부내역

(단위 : 천원)

연번	시도	소재지	지정별	문화재명	사업내용	2016년 예산안		
						국비	지방비	계
1	서울	강동구	사적267호	서울 암사동 유적	전시관 리모델링	600,000	1,400,000	2,000,000
2	서울	강동구	사적267호	서울 암사동 유적	정밀 발굴조사	140,000	60,000	200,000
3	서울	강동구	사적267호	서울 암사동 유적	흙집보수	105,000	45,000	150,000
4	서울	강동구	사적267호	서울 암사동 유적	체험마을 정비	210,000	90,000	300,000
5	서울	강동구	사적267호	서울 암사동 유적	소방안전시설 개선	300,000	700,000	1,000,000
6	서울	강서구	사적372호	서울 양천고성지	발굴조사 종합정비계획	210,000	90,000	300,000
7	서울	강서구	사적372호	서울 양천고성지	발굴조사	280,000	120,000	400,000
8	서울	관악구	사적247호	서울 남현동 요지	토지매입	894,600	383,400	1,278,000
9	서울	광진구	사적234호	아차산성	남문지 및 배수구 보수	350,000	150,000	500,000
10	서울	광진구	사적455호	아차산 일대 보루군	실시설계, 안전진단 보호시설보강보수공사	560,000	240,000	800,000
11	서울	금천구	사적343호	서울 호암산성	경계측량 허용기준조정	14,000	6,000	20,000
12	서울	노원구	사적440호	서울 초안산 분묘 군	토지매입	770,000	330,000	1,100,000
13	서울	노원구	사적440호	서울 초안산 분묘 군	석물정비	350,000	150,000	500,000
14	서울	노원구	사적455호	아차산 일대 보루군	테크로드, 쉼터설치 난간설치, 훼손설치등	186,200	79,800	266,000
15	서울	도봉구	사적440호	서울 초안산 분묘 군	토지매입	770,000	330,000	1,100,000
16	서울	성북구	사적83호	서울 선잠단지	수목정비	35,000	15,000	50,000
17	서울	송파구	사적11호	서울 풍납동 토성	토지매입 보상완료주택철거, 정비 및활용, 토성보수등	40,000,000	17,142,857	57,142,857
18	서울	송파구	사적243호	서울 석촌동 고분 군	탐방로 정비, 수목보호관리, 간판석 교체	70,000	30,000	100,000
19	서울	송파구	사적270호	서울 방이동 고분 군	탐방로보수 수목보호관리 문화재안내판보수	70,000	30,000	100,000
20	서울	송파구	사적297호	서울 몽촌토성	탐방로정비	350,000	150,000	500,000
21	서울	용산구	사적330호	서울 효창공원	묘역정비, 잔디유지관리 수목보호관리, 주변정비	321,300	137,700	459,000
22	서울	용산구	사적330호	서울 효창공원	안내소 설치	15,400	6,600	22,000
23	서울	종로구	사적125호	종묘	신성립 조성	700,000	300,000	1,000,000



연 번	시도	소재지	지정별	문화재명	사업내용	2016년 예산안		
						국비	지방비	계
24	서울	종로구	사적125호	종묘	신성립조성, 전기공사	140,000	60,000	200,000
25	서울	종로구	사적143호	서울 문묘와 성균관	향문복원계단설치 수목정비 담장및협문등보수 관리사무소신축	525,000	225,000	750,000
26	서울	종로구	사적143호	서울 문묘와 성균관	관리사무소 신축	105,000	45,000	150,000
27	서울	종로구	사적143호	서울 문묘와 성균관	문묘 일곽 방염제 도포	57,500	57,500	115,000
28	서울	종로구	사적237호	서울 경모궁지	담장및화계신설 배수로및유적정비등	210,000	90,000	300,000
29	서울		사적10호	서울 한양도성	한양도성 순성길 계단, 바닥, 난간 등 보수	280,000	120,000	400,000
30	서울		사적10호	서울 한양도성	수목 및 담쟁이 정비	350,000	150,000	500,000
31	서울		사적10호	서울 한양도성	성벽 변형구간 계측관리	45,500	19,500	65,000
32	서울		사적271호	경희궁지	수목보존, 배수로정비	350,000	150,000	500,000
33	서울		사적162호	북한산성	대성문 및 육축 해체보수	420,000	180,000	600,000
34	서울		사적271호	경희궁지	서울시립경희궁미술관 철거	171,500	73,500	245,000
35	부산	금정구	사적215호	금정산성	서문 성곽 해체 및 보수	700,000	300,000	1,000,000
36	부산	금정구	사적215호	금정산성	제1망루 정비를 위한 발굴조사	70,000	30,000	100,000
37	부산	영도구	사적266호	부산 동삼동 패총	안내판 설치, 훼손 설치	81,900	35,100	117,000
38	부산	영도구	사적266호	부산 동삼동 패총	발굴조사구역 복원 잔디식재	41,300	17,700	59,000
39	부산		사적273호	부산 북천동 고분군	CCTV 설치 및 부대장비 설치	105,000	45,000	150,000
40	대구	달성군	사적488호	달성 도동서원	화계및수목정비 내삼문및수월루보수 서원진입부정비 설계비	105,000	45,000	150,000
41	대구	동구	사적262호	대구 불로동 고분군	사적지 예초 관리	70,000	30,000	100,000
42	대구	동구	사적262호	대구 불로동 고분군	안내판 설치	49,000	21,000	70,000
43	대구	동구	사적262호	대구 불로동 고분군	CCTV설치 실시설계용역	14,000	6,000	20,000
44	대구	중구	사적62호	대구 달성	토성 상면 식생정비 및 설계비	56,000	24,000	80,000
45	인천	강화군	사적130호	강화 삼랑성	수목 및 탐방로 정비	105,000	45,000	150,000

연 번	시도	소재지	지정별	문화재명	사업내용	2016년 예산안		
						국비	지방비	계
46	인천	강화군	사적132호	강화산성	수목 및 탐방로정비 토지매입	1,050,000	450,000	1,500,000
47	인천	강화군	사적133호	강화 고려궁지	배수로 정비	52,500	22,500	75,000
48	인천	강화군	사적136호	강화 참성단	참성단 정비	420,000	180,000	600,000
49	인천	강화군	사적452호	강화 외성	진해루 복원 설계	140,000	60,000	200,000
50	인천	강화군	사적452호	강화 외성	현상변경 허용기준 재조정	140,000	60,000	200,000
51	인천	강화군	사적452호	강화 외성	토지매입	910,000	390,000	1,300,000
52	인천	강화군	사적130호	강화 삼랑성	종합정비계획 수립	49,000	21,000	70,000
53	인천	서구	사적211호	인천 경서동 녹청자 요지	정비계획 수립	7,000	3,000	10,000
54	광주		사적375호	광주 신창동 유적	발굴조사	210,000	90,000	300,000
55	대전		사적355호	대전 계족산성	성벽복원, 발굴조사	420,000	180,000	600,000
56	대전		사적355호	대전 계족산성	발굴조사	224,000	96,000	320,000
57	울산	울주군	사적153호	울주 언양읍성	안내소 등 설치	210,000	90,000	300,000
58	울산	울주군	사적153호	울주 언양읍성	남문지(영화루) 동측 일원 토지매입	740,000	317,143	1,057,143
59	울산	중구	사적320호	울산 경상좌도병영성	동문 복원 공사(부족분), 서문지 옹성 정비, 탐방로 조성, 토지매입	1,900,000	814,286	2,714,286
60	울산		사적48호	관문성	기초조사 연구(2차)	21,000	9,000	30,000
61	경기	고양시	사적162호	북한산성	성곽보수	420,000	180,000	600,000
62	경기	고양시	사적162호	북한산성	안내판 정비	63,000	27,000	90,000
63	경기	고양시	사적162호	북한산성	발굴조사	420,000	180,000	600,000
64	경기	고양시	사적479호	북한산성 행궁지	발굴지 유구 정비	350,000	150,000	500,000
65	경기	고양시	사적144호	고양 벽제관지	종합정비계획 수립	70,000	30,000	100,000
66	경기	광주시	사적314호	광주 조선백자 요 지	시굴 및 발굴조사	700,000	300,000	1,000,000
67	경기	구리시	사적455호	아차산 일대 보루 군	종합정비계획수립	70,000	30,000	100,000
68	경기	김포시	사적139호	김포 문수산성	성곽보수, 역사문화환경 관리계획 수립, 토지매입	1,120,000	480,000	1,600,000
69	경기	김포시	사적292호	김포 덕포진	과수청 보호각 보수 및 복원 학술연구, 덕포진 학술 시발굴조사	239,400	102,600	342,000
70	경기	남양주 시	사적209호	남양주 사릉	남양주 사릉 등 사적 현상변경 허용기준 재조정	35,000	15,000	50,000

연 번	시도	소재지	지정별	문화재명	사업내용	2016년 예산안		
						국비	지방비	계
71	경기	수원시	사적115호	수원 화령전	기와고르기, 의장물 등 복원	140,000	60,000	200,000
72	경기	시흥시	사적413호	시흥 방산동 청자와 백자 요지	유구정비 등	182,000	78,000	260,000
73	경기	양주시	사적526호	양주 대모산성	식생정비	70,000	30,000	100,000
74	경기	양주시	사적128호	양주 회암사지	석축정비	350,000	150,000	500,000
75	경기	여주시	사적251호	여주 파사성	시발굴조사	42,000	18,000	60,000
76	경기	여주시	사적382호	여주 고달사지	시발굴조사	28,000	12,000	40,000
77	경기	연천군	사적467호	연천 호로고루	발굴조사, 치성 복원 및 성내부 유구 정비	539,700	231,300	771,000
78	경기	연천군	사적469호	연천 은대리성	유적정비, 시발굴조사	486,500	208,500	695,000
79	경기	연천군	사적223호	연천 송의전지	배수로 및 탐방로 정비, 잔디식재	31,500	13,500	45,000
80	경기	오산시	사적140호	오산 독산성과 세마대지	토지매입, 시굴조사, 수목제거	385,000	165,000	550,000
81	경기	용인시	사적500호	용인 보정동 고분 군	토지매입 및 발굴조사	210,000	90,000	300,000
82	경기	용인시	사적530호	용인 심곡서원	치사재, 고직사 개축	350,000	150,000	500,000
83	경기	용인시	사적530호	용인 심곡서원	심곡서원 문헌 및 고증자료 조사 등	35,000	15,000	50,000
84	경기	이천시	사적423호	이천 설봉산성	종합정비계획 수립	42,000	18,000	60,000
85	경기	파주시	사적389호	파주 가월리와 주월리 유적	유적 정비	49,000	21,000	70,000
86	경기	포천시	사적403호	포천 반월성	성곽 보수 및 발굴조사	385,000	165,000	550,000
87	경기	화성시	사적217호	화성 당성	발굴조사	560,000	240,000	800,000
88	경기	화성시	사적217호	화성 당성	토지매입	630,000	270,000	900,000
89	경기	화성시	사적451호	화성 마하리 고분 군	토지매입	420,000	180,000	600,000
90	경기	화성시	사적217호	화성 당성	성벽보수	315,000	135,000	450,000
91	강원	강릉시	사적388호	강릉대도호부 관 아	지장물 철거	350,000	150,000	500,000
92	강원	고성군	사적426호	고성 문암리 유적	토지 매입	206,710	88,590	295,300
93	강원	삼척시	사적421호	삼척 두타산 이승휴 유적	도수로정비 통방아및지붕보수 폐기물처리용역 실시설계용역	70,000	30,000	100,000
94	강원	양양군	사적495호	양양 낙산사 일원	낙산사 꿈이 이루어지는 길 보수	49,000	21,000	70,000
95	강원	영월군	사적196호	영월 장릉	소나무재선충방제및수세	147,000	63,000	210,000

연 번	시도	소재지	지정별	문화재명	사업내용	2016년 예산안		
						국비	지방비	계
					회복,모니터링 제실기단정비			
96	강원	영월군	사적446호	영월 정양산성	기본계획수립 곡성,외성,집수지추가조사	560,000	240,000	800,000
97	강원	원주시	사적447호	원주 영월산성	발굴조사, 산성복원	525,000	225,000	750,000
98	강원	원주시	사적466호	원주 범천사지	종합정비계획용역(발굴 지 대상), 매입토지, 발굴조사, 유구정비	2,149,000	921,000	3,070,000
99	충북	단양군	사적264호	단양 온달산성	발굴조사	245,000	105,000	350,000
100	충북	보은군	사적235호	보은 삼년산성	탐방로 목계단 정비	70,000	30,000	100,000
101	충북	보은군	사적235호	보은 삼년산성	서문지 치성 보수 및 정비	532,000	228,000	760,000
102	충북	보은군	사적503호	보은 법주사	일주문단청 및 지붕보수	175,000	75,000	250,000
103	충북	증평군	사적527호	증평 추성산성	발굴조사	350,000	150,000	500,000
104	충북	증평군	사적527호	증평 추성산성	토지매입	490,000	210,000	700,000
105	충북	진천군	사적511호	진천 산수리와 삼용리 요지	종합정비계획 수립	49,000	21,000	70,000
106	충북	진천군	사적414호	진천 김유신 탄생지와 태실	태실비 및 비각 이전	96,000	41,142	137,142
107	충북	청주시	사적212호	청주 상당산성	발굴조사	210,000	90,000	300,000
108	충북	청주시	사적212호	청주 상당산성	남문 및 주변 성벽 해체보수	1,400,000	600,000	2,000,000
109	충북	청주시	사적212호	청주 상당산성	토지매입	350,000	150,000	500,000
110	충북	청주시	사적319호	청주 신봉동 고분 군	CCTV 설치	70,000	30,000	100,000
111	충북	청주시	사적415호	청주 정북동 토성	발굴조사 유적및배수로정비	313,000	134,142	447,142
112	충북	충주시	사적189호	충주 임충민공 충 렬사	포장공사, 경계석정비	350,000	150,000	500,000
113	충북	충주시	사적463호	충주 누암리 고분 군	CCTV 설치	35,000	15,000	50,000
114	충남	공주시	사적12호	공주 공산성	예초및제초 탐방로,수목등정비,발굴 지정비 성안마을인근화장실신축 백제왕도핵심유적(공주) 복원정비시행계획수립연 구용역	1,001,630	429,270	1,430,900
115	충남	공주시	사적12호	공주 공산성	옥녀봉성인근토지매입및 발굴조사 반죽동역사공원인근토지	2,170,000	930,000	3,100,000

연 번	시 도	소 재 지	지 정 별	문 화 재 명	사 업 내 용	2016년 예산안		
						국 비	지 방 비	계
					매입 제민천변토지및건물매입 무령왕릉,정지산둘레길 조성사업 고도육성기반구축사업			
116	충남	공주시	사적13호	공주 송산리 고분 군	예 초 및 제 초 , 탐방로보수정비 쉼터조성 백제연못보수정비	1,137,990	487,710	1,625,700
117	충남	공주시	사적387호	공주 우금치 전적	토지매입 탐방로정비등	231,000	99,000	330,000
118	충남	공주시	사적460호	공주 수촌리 고분 군	예초및제초 6차발굴조사 기발굴고분봉분및배수로 정비	707,000	303,000	1,010,000
119	충남	당진시	사적529호	당진 솔피마을 김대건신부 유적	생가보수,담장정비 정자건립,수목보호관리	100,800	43,200	144,000
120	충남	보령시	사적307호	보령 성주사지	중심사역 정비	210,000	90,000	300,000
121	충남	보령시	사적501호	보령 충청수영성	실시설계 영보정단청및주변정비 토지매입	1,800,000	771,428	2,571,428
122	충남	보령시	사적501호	보령 충청수영성	예초작업	14,000	6,000	20,000
123	충남	부여군	사적135호	부여 공남지	목교 보수	70,000	30,000	100,000
124	충남	부여군	사적14호	부여 능산리 고분 군	수목정비 등 식생개선	280,000	120,000	400,000
125	충남	부여군	사적14호	부여 능산리 고분 군	능 산 리 고 분 군 탐방로정비 등 백제왕도핵심유적(부여) 복원정비수립연구용역	700,000	300,000	1,000,000
126	충남	부여군	사적249호	부여 송국리 유적	발굴조사, 토지매입, 수목정비	490,000	210,000	700,000
127	충남	부여군	사적34호	부여 청마산성	토지매입, 잡목제거	420,000	180,000	600,000
128	충남	부여군	사적420호	부여 능안골 고분 군	수목정비	70,000	30,000	100,000
129	충남	부여군	사적425호	부여 화지산 유적	발굴조사, 토지매입, 수목정비	490,000	210,000	700,000
130	충남	부여군	사적427호	부여 왕흥사지	토지매입	140,000	60,000	200,000
131	충남	부여군	사적428호	부여 관북리 유적	토지매입및발굴조사,발 굴지정비 목재보존처리시설이전설 치 경관가로등설치	2,710,000	1,161,429	3,871,429

연 번	시도	소재지	지정별	문화재명	사업내용	2016년 예산안		
						국비	지방비	계
132	충남	부여군	사적428호	부여 관북리 유적	부여 고도보존기본계획 변경 용역(지구지정 조정 포함)	350,000	150,000	500,000
133	충남	부여군	사적428호	부여 관북리 유적	고도 기반구축 사업	105,000	45,000	150,000
134	충남	부여군	사적428호	부여 관북리 유적	토지매입	420,000	180,000	600,000
135	충남	부여군	사적4호	부여 가림성	성벽정비 토지매입,발굴조사	595,000	255,000	850,000
136	충남	부여군	사적58호	부여 나성	서나성 발굴유적 정비	210,000	90,000	300,000
137	충남	부여군	사적58호	부여 나성	성벽정비, 유구정비	560,000	240,000	800,000
138	충남	부여군	사적5호	부여 부소산성	식생환경 개선	210,000	90,000	300,000
139	충남	부여군	사적89호	부여 석성산성	발굴조사	70,000	30,000	100,000
140	충남	부여군	사적5호	부여 부소산성	매점 주변정비	30,000	12,857	42,857
141	충남	서산시	사적116호	서산 해미읍성	정밀측량,구조안전진단 해자구간시굴조사 객사보수	350,000	150,000	500,000
142	충남	서산시	사적316호	서산 보원사지	발굴조사	210,000	90,000	300,000
143	충남	서산시	사적475호	서산 부장리 고분 군	종합정비계획	35,000	15,000	50,000
144	충남	서산시	사적475호	서산 부장리 고분 군	CCTV 설치	42,000	18,000	60,000
145	충남	서천군	사적473호	서천 봉선리 유적	예초작업	49,000	21,000	70,000
146	충남	아산시	사적109호	아산 맹씨 행단	수목정비	21,000	9,000	30,000
147	충남	예산군	사적229호	예산 윤봉길 의사 유적	배수로및포장정비 기둥보수등	210,000	90,000	300,000
148	충남	예산군	사적229호	예산 윤봉길 의사 유적	현상변경 허용기준 변경 용역	28,000	12,000	40,000
149	충남	예산군	사적229호	예산 윤봉길 의사 유적	토지매입	119,700	51,300	171,000
150	충남	예산군	사적90호	예산 임존성	성곽 실측조사	140,000	60,000	200,000
151	충남	홍성군	사적231호	홍성 홍주읍성	토지매입	3,500,000	1,500,000	5,000,000
152	충남	홍성군	사적431호	홍성 홍주의사총	보도블록 및 인도정비	56,000	24,000	80,000
153	전북	고창군	사적145호	고창읍성	탐방로정비, 수목 정비 및 소나무 재선충 방제, 옥사 지붕 및 담장 보수	119,350	51,150	170,500
154	전북	고창군	사적145호	고창읍성	탐방로정비	42,000	18,000	60,000
155	전북	고창군	사적250호	고창 분청사기 요지	발굴조사	204,400	87,600	292,000
156	전북	고창군	사적345호	고창 용계리 칭자 요지	발굴조사	630,000	270,000	900,000

연 번	시도	소재지	지정별	문화재명	사업내용	2016년 예산안		
						국비	지방비	계
157	전북	고창군	사적346호	고창 무장현 관아와 읍성	발굴조사, 연지 및 성곽 복원, 제초 등 주변 식생 정비	1,159,900	497,100	1,657,000
158	전북	고창군	사적531호	고창 봉덕리 고분 군	CCTV 설치	27,098	11,613	38,711
159	전북	김제시	사적111호	김제 벽골제	발굴조사	455,000	195,000	650,000
160	전북	김제시	사적482호	김제군 관아와 향 교	사령청, 호적고 복원 설계	31,500	13,500	45,000
161	전북	김제시	사적482호	김제군 관아와 향 교	향교 내삼문, 동재, 서재, 담장 보수	35,000	15,000	50,000
162	전북	남원시	사적104호	남원 황산대첩비 지	성토, 배수로 정비	105,000	45,000	150,000
163	전북	남원시	사적298호	남원읍성	양마장 구간 배수로 정비, 잔디 식재, 보호책 설치	70,000	30,000	100,000
164	전북	남원시	사적298호	남원읍성	진입로 포장	35,000	15,000	50,000
165	전북	남원시	사적298호	남원읍성	남원지역 문화재 종합기본계획 수립	70,000	30,000	100,000
166	전북	남원시	사적298호	남원읍성	토지매입	140,000	60,000	200,000
167	전북	남원시	사적309호	남원 실상사	발굴조사	140,000	60,000	200,000
168	전북	남원시	사적309호	남원 실상사	발굴유적 보존정비 및 활용방안 학술용역	21,000	9,000	30,000
169	전북	남원시	사적349호	남원 만복사지	유구정비, 보호책 설치	210,000	90,000	300,000
170	전북	남원시	사적349호	남원 만복사지	시굴조사	21,000	9,000	30,000
171	전북	부안군	사적69호	부안 유천리 요지	발굴조사	210,000	90,000	300,000
172	전북	부안군	사적69호	부안 유천리 요지	종합정비계획 수립	35,000	15,000	50,000
173	전북	완주군	사적471호	완주 위봉산성	토지매입	70,000	30,000	100,000
174	전북	익산시	사적150호	익산 미륵사지	객사관아터토지매입, 발 굴조사 고도육성기반구축	525,000	225,000	750,000
175	전북	익산시	사적150호	익산 미륵사지	강당지 앞 발굴조사	280,000	120,000	400,000
176	전북	익산시	사적150호	익산 미륵사지	익산 역사문화자원 활용연구	70,000	30,000	100,000
177	전북	익산시	사적405호	익산 제석사지	회랑지 부분정비	210,000	90,000	300,000
178	전북	익산시	사적408호	익산 왕궁리 유적	후원영역정비 백제왕도핵심유적(익산) 복원정비시행계획수립연 구용역,보안시설설치 예초및제초 발굴단사무실철거및건물 신축	1,362,000	583,714	1,945,714

연 번	시도	소재지	지정별	문화재명	사업내용	2016년 예산안		
						국비	지방비	계
179	전북	익산시	사적87호	익산 쌍릉	탐방로정비등 수목간벌	56,000	24,000	80,000
180	전북	익산시	사적92호	익산 토성	수목정비	21,000	9,000	30,000
181	전북	익산시	사적92호	익산 토성	발굴조사	315,000	135,000	450,000
182	전북	전주시	사적294호	전주 남고산성	성곽보수, 수목정비	28,000	12,000	40,000
183	전북	전주시	사적339호	전주 경기전	노후화장실보수, 배수시 설정비 노후담장보수	140,000	60,000	200,000
184	전북	전주시	사적339호	전주 경기전	화장실신축, 경관조명설치	280,000	120,000	400,000
185	전북	전주시	사적379호	전주향교	만화루 보수	35,000	15,000	50,000
186	전북	정읍시	사적166호	정읍 무성서원	토 석 담 장 설 치 , 강수재보수	85,400	36,600	122,000
187	전북	정읍시	사적293호	정읍 전봉준 유적	고택해체보수 담장보수, 안내판정비	103,950	44,550	148,500
188	전북	정읍시	사적494호	정읍 고사부리성	종합정비계획 수립	70,000	30,000	100,000
189	전북		사적150호	익산 미륵사지	주변환경정비 쉼터정비	154,000	66,000	220,000
190	전북		사적150호	익산 미륵사지	화장실 리모델링	245,000	105,000	350,000
191	전남	강진군	사적107호	강진 정약용 유적	토지매입	14,000	6,000	20,000
192	전남	강진군	사적107호	강진 정약용 유적	다산초당 기둥 보수 및 진입로 정비	70,000	30,000	100,000
193	전남	강진군	사적397호	강진 전라병영성	해자발굴및발굴지정비 토지매입 관아복원계획수립	2,723,000	1,167,000	3,890,000
194	전남	강진군	사적68호	강진 고려청자 요 지	수장고 증축	139,800	326,200	466,000
195	전남	구례군	사적505호	구례 화엄사	3D 기록화	350,000	150,000	500,000
196	전남	나주시	사적337호	나주읍성	북망문및동성벽복원 동성벽발굴조사	2,800,000	1,200,000	4,000,000
197	전남	나주시	사적404호	나주 복암리 고분 군	예초 및 주변정비	13,440	5,760	19,200
198	전남	나주시	사적483호	나주목 관아와 향 교	발굴조사 발굴유적복원설계및정비	1,400,000	600,000	2,000,000
199	전남	나주시	사적483호	나주목 관아와 향 교	서익헌 단청	70,000	30,000	100,000
200	전남	나주시	사적513호	나주 반남 고분군	예초 및 주변정비	80,640	34,560	115,200
201	전남	순천시	사적302호	순천 낙안읍성	이영잇기	575,400	246,600	822,000
202	전남	순천시	사적302호	순천 낙안읍성	서문지발굴조사 서문복원	560,000	240,000	800,000



연 번	시도	소재지	지정별	문화재명	사업내용	2016년 예산안		
						국비	지방비	계
203	전남	순천시	사적302호	순천 낙안읍성	노후건물보수 성곽상부마사토포장 배수로정비(동문남문간, 남문밖)	420,000	180,000	600,000
204	전남	순천시	사적302호	순천 낙안읍성	객사 해체 보수	21,000	9,000	30,000
205	전남	순천시	사적458호	순천 월평 유적	토지매입	2,100,000	900,000	3,000,000
206	전남	순천시	사적506호	순천 송광사	종무소 및 공양간 건립 설계비	350,000	150,000	500,000
207	전남	순천시	사적506호	순천 송광사	비림 석축 및 비 정비	70,000	30,000	100,000
208	전남	순천시	사적506호	순천 송광사	발굴조사	210,000	90,000	300,000
209	전남	순천시	사적506호	순천 송광사	감로암공양간건립 주변정비	630,000	270,000	900,000
210	전남	순천시	사적506호	순천 송광사	화장실 보수	140,000	60,000	200,000
211	전남	순천시	사적506호	순천 송광사	석축정비	210,000	90,000	300,000
212	전남	순천시	사적507호	순천 선암사	배수시설정비 기단정비및기단주변암거 설치	420,000	180,000	600,000
213	전남	여수시	사적381호	여수 충민사	토지매입 충민사 지붕보수 보안등설치	203,000	87,000	290,000
214	전남	여수시	사적381호	여수 충민사	유물전시관 보수	12,000	28,000	40,000
215	전남	여수시	사적392호	여수 선소유적	유적공원화 사업	350,000	150,000	500,000
216	전남	여수시	사적523호	여수 석보	종합정비계획수립 석보내비석보존처리(2기 )	70,000	30,000	100,000
217	전남	영암군	사적338호	영암 구림리 요지	발굴조사	140,000	60,000	200,000
218	전남	완도군	사적114호	완도 묘당도 이충무공 유적	종합정비계획 수립	70,000	30,000	100,000
219	전남	장성군	사적242호	장성 필암서원	화장실 및 협문 보수, 조경수 이식 등	199,500	85,500	285,000
220	전남	장성군	사적384호	장성 입암산성	수중보 복원	140,000	60,000	200,000
221	전남	진도군	사적126호	진도 용장성	발굴조사	280,000	120,000	400,000
222	전남	진도군	사적127호	진도 남도진성	동문루 복원	245,000	105,000	350,000
223	전남	진도군	사적127호	진도 남도진성	남문루 보수	140,000	60,000	200,000
224	전남	진도군	사적127호	진도 남도진성	시굴조사	21,000	9,000	30,000
225	전남	진도군	사적127호	진도 남도진성	화장실 신축	105,000	45,000	150,000
226	전남	진도군	사적127호	진도 남도진성	예초관리	28,000	12,000	40,000
227	전남	해남군	사적167호	해남윤씨 녹우당 일원	행랑채보수 담장보수	350,000	150,000	500,000

연 번	시도	소재지	지정별	문화재명	사업내용	2016년 예산안		
						국비	지방비	계
228	전남	해남군	사적508호	해남 대흥사	침계루보수 석축정비	490,000	210,000	700,000
229	전남	해남군	사적508호	해남 대흥사	화장실 개축	245,000	105,000	350,000
230	전남	해남군	사적508호	해남 대흥사	호국의승 업적발굴 연구용역	70,000	30,000	100,000
231	전남	해남군	사적508호	해남 대흥사	벽안당 단청	49,000	21,000	70,000
232	전남	해남군	사적508호	해남 대흥사	명의제 해체보수	175,000	75,000	250,000
233	전남	화순군	사적312호	화순 운주사지	탐방로 및 석축정비	231,000	99,000	330,000
234	전남	화순군	사적312호	화순 운주사지	행해당, 보현당 단청	168,000	72,000	240,000
235	전남	화순군	사적312호	화순 운주사지	원융당 보수	140,000	60,000	200,000
236	전남	화순군	사적485호	화순 쌍산 항일의병 유적	유적지 담장설치 등 주변정비	252,000	108,000	360,000
237	경북	경산시	사적516호	경산 임당동과 조영동 고분군	사적지 예초 관리	17,500	7,500	25,000
238	경북	경산시	사적516호	경산 임당동과 조영동 고분군	잔디식재 주변정비(보호책 안내판)	195,650	83,850	279,500
239	경북	경산시	사적516호	경산 임당동과 조영동 고분군	1호분 발굴조사	350,000	150,000	500,000
240	경북	경산시	사적516호	경산 임당동과 조영동 고분군	CCTV 설치	140,000	60,000	200,000
241	경북	경주시	사적190호	경주 전 민애왕릉	주변정비(식생정비,배면 배수로설치,수목가지치 기)	35,000	15,000	50,000
242	경북	경주시	사적19호	경주 계림	외과수술, 지피식물 식재, 쇠약지 및 고사지제거	70,000	30,000	100,000
243	경북	경주시	사적20호	경주 무열왕릉	매표소 철거 및 이전 설치	31,500	13,500	45,000
244	경북	경주시	사적246호	경주 재매정	발굴유구 정비, 종합정비계획 수립	105,000	45,000	150,000
245	경북	경주시	사적26호	경주 원성왕릉	수목정비, 재선충방제	70,000	30,000	100,000
246	경북	경주시	사적311호	경주 남산 일원	묘지 이장	70,000	30,000	100,000
247	경북	경주시	사적311호	경주 남산 일원	열암곡마애불 보호각 보수, 안내판 설치	70,000	30,000	100,000
248	경북	경주시	사적311호	경주 남산 일원	개선충 방제, 열 암 곡 마 애 불 입불실시설계	420,000	180,000	600,000
249	경북	경주시	사적311호	경주 남산 일원	남산(포석정) 주변정비 실시설계	70,000	30,000	100,000

연 번	시도	소재지	지정별	문화재명	사업내용	2016년 예산안		
						국비	지방비	계
250	경북	경주시	사적31호	경주 감은사지	노후 데크 및 난간 보수	35,000	15,000	50,000
251	경북	경주시	사적340호	경주 천관사지	경역정비 실시설계	49,000	21,000	70,000
252	경북	경주시	사적43호	경주 금척리 고분 군	예초작업, 경역정비, 정비계획 수립	98,000	42,000	140,000
253	경북	경주시	사적46호	경주 원원사지	기초조사, 발굴조사	175,000	75,000	250,000
254	경북	경주시	사적512호	경주 대릉원 일원	지구단위계획수립, 주민단체운영 등 고도기반구축 사업	383,600	164,400	548,000
255	경북	경주시	사적96호	경주읍성	성벽 및 동문지 정비(전선지중화 포함), 발굴조사(계림초동편)	1,690,000	724,286	2,414,286
256	경북	고령군	사적165호	고령 고아리 벽화 고분	고분 영구폐쇄에 따른 내부 구조보강 및 주변정비	700,000	300,000	1,000,000
257	경북	고령군	사적61호	고령 주산성	관람로정비및개설 편의시설설치	175,000	75,000	250,000
258	경북	고령군	사적79호	고령 지산동 고분 군	사적지 예초 관리	100,100	42,900	143,000
259	경북	구미시	사적336호	구미 낙산리 고분 군	토지매입 및 낙산리(정묘산) 고분군 주변정비	420,000	180,000	600,000
260	경북	구미시	사적336호	구미 낙산리 고분 군	사적지 예초 관리	14,000	6,000	20,000
261	경북	군위군	사적374호	군위 인각사지	계획설계 및 국사전 기본설계, 실시설계, 해체,이건	700,000	300,000	1,000,000
262	경북	문경시	사적147호	문경 조령 관문	성벽보수	126,000	54,000	180,000
263	경북	문경시	사적147호	문경 조령 관문	정밀안전진단 용역	70,000	30,000	100,000
264	경북	성주군	사적86호	성주 성산동 고분 군	전시관 건립	180,000	420,000	600,000
265	경북	성주군	사적86호	성주 성산동 고분 군	소나무재선충방제 사적지예초관리	152,600	65,400	218,000
266	경북	성주군	사적86호	성주 성산동 고분 군	CCTV 설치 실시설계 용역	24,500	10,500	35,000
267	경북	칠곡군	사적216호	칠곡 가산산성	중문지 및 중문루지 발굴조사	332,500	142,500	475,000
268	경북	칠곡군	사적216호	칠곡 가산산성	유해수목 제거	70,000	30,000	100,000
269	경북	칠곡군	사적216호	칠곡 가산산성	내성 성벽 정밀 3D스캔	140,000	60,000	200,000
270	경북	포항시	사적386호	포항 장기읍성	토지매입	117,224	50,239	167,463
271	경북	포항시	사적386호	포항 장기읍성	성곽 보수공사	633,500	271,500	905,000

연 번	시도	소재지	지정별	문화재명	사업내용	2016년 예산안		
						국비	지방비	계
272	경북	포항시	사적493호	포항 범광사지	발굴조사	370,300	158,700	529,000
273	경남	거제시	사적509호	거제 둔덕기성	망대지 주변 수목정비	70,000	30,000	100,000
274	경남	거제시	사적509호	거제 둔덕기성	발굴조사	140,000	60,000	200,000
275	경남	거창군	사적239호	거창 둔마리 벽화 고분	수목 및 안내판 정비	15,400	6,600	22,000
276	경남	거창군	사적239호	거창 둔마리 벽화 고분	CCTV 설치	17,500	7,500	25,000
277	경남	고성군	사적120호	고성 내산리 고분 군	고분군 예초	69,440	29,760	99,200
278	경남	고성군	사적120호	고성 내산리 고분 군	현상변경 허용기준 마련	10,500	4,500	15,000
279	경남	김해시	사적261호	김해 예안리 고분 군	토지매입	364,000	156,000	520,000
280	경남	김해시	사적2호	김해 봉황동 유적	고상가옥, 목재테크 정비	490,000	210,000	700,000
281	경남	김해시	사적341호	김해 대성동 고분 군	CCTV 설치	14,000	6,000	20,000
282	경남	김해시	사적74호	김해 수로왕비릉	분표이장 및 토지매입	66,500	28,500	95,000
283	경남	김해시	사적75호	김해 구산동 고분 군	토지매입	564,000	241,714	805,714
284	경남	김해시	사적75호	김해 구산동 고분 군	CCTV 설치	14,000	6,000	20,000
285	경남	김해시	사적75호	김해 구산동 고분 군	토지매입	65,800	28,200	94,000
286	경남	남해군	사적232호	남해 관음포 이충무공 유적	사적지 내 목조건축물 방염제 도포	15,000	15,000	30,000
287	경남	남해군	사적233호	남해 충렬사	사적지 내 목조건축물 방염제 도포	10,000	10,000	20,000
288	경남	산청군	사적305호	산청 조식 유적	산천재단청 전시시설정비	50,000	70,000	120,000
289	경남	양산시	사적94호	양산 신기리 고분 군	고분군 예초	38,080	16,320	54,400
290	경남	양산시	사적95호	양산 중부동 고분 군	고분군 예초	53,760	23,040	76,800
291	경남	진주시	사적118호	진주성	유적지 정비	63,000	27,000	90,000
292	경남	창녕군	사적514호	창녕 교동과 송현동 고분군	토지매입	910,000	390,000	1,300,000
293	경남	창녕군	사적514호	창녕 교동과 송현동 고분군	고분군 예초	156,800	67,200	224,000
294	경남	창녕군	사적65호	창녕 목마산성	정밀실측 및	140,000	60,000	200,000

연 번	시도	소재지	지정별	문화재명	사업내용	2016년 예산안		
						국비	지방비	계
					축성기법조사			
295	경남	창원시	사적240호	창원 성산 패총	유적지정비 발굴조사	270,200	115,800	386,000
296	경남	창원시	사적327호	창원 다호리 고분 군	CCTV 설치	46,900	20,100	67,000
297	경남	창원시	사적327호	창원 다호리 고분 군	토지매입	761,170	326,216	1,087,386
298	경남	창원시	사적327호	창원 다호리 고분 군	고분군 예초	5,000	2,143	7,143
299	경남	통영시	사적236호	통영 충렬사	비석 보존처리 및 주변 정비	63,000	27,000	90,000
300	경남	통영시	사적402호	통영 삼도수군통제영	학술조사 비림조성설계	51,100	21,900	73,000
301	경남	통영시	사적402호	통영 삼도수군통제영	영리청 보수 설계, 토지매입 및 지장물 철거	168,000	72,000	240,000
302	경남	하동군	사적453호	하동읍성	성곽 보수	280,000	120,000	400,000
303	경남	하동군	사적453호	하동읍성	관아지(동헌) 발굴조사	350,000	150,000	500,000
304	경남	함안군	사적515호	함안 말이산 고분 군	CCTV 설치	14,000	6,000	20,000
305	경남	함안군	사적515호	함안 말이산 고분 군	주차장 조성, 고분군 예초	406,000	174,000	580,000
306	경남	함안군	사적67호	함안 성산산성	탐방로 정비	140,000	60,000	200,000
307	경남	함양군	사적152호	함양 사근산성	탐방로 및 식생 정비	105,000	45,000	150,000
308	경남	함양군	사적322호	함양 황석산성	발굴조사	70,000	30,000	100,000
309	경남	함양군	사적322호	함양 황석산성	성곽 보수 및 식생제거	294,000	126,000	420,000
310	경남	함양군	사적499호	함양 남계서원	화장실 정비	112,000	48,000	160,000
311	경남	함양군	사적499호	함양 남계서원	유적지 정비 설계용역	21,000	9,000	30,000
312	경남	함양군	사적499호	함양 남계서원	풍영루 단청 기록화	105,000	45,000	150,000
313	경남	함양군	사적499호	함양 남계서원	고직사 아래채 해체 보수	105,000	45,000	150,000
314	경남	합천군	사적131호	합천 영암사지	유적지 예초	42,000	18,000	60,000
315	경남	합천군	사적131호	합천 영암사지	시굴조사	140,000	60,000	200,000
316	경남	합천군	사적326호	합천 옥전 고분군	현상변경 허용기준 제조정	10,500	4,500	15,000
317	경남	합천군	사적326호	합천 옥전 고분군	CCTV 설치	14,000	6,000	20,000
318	경남	합천군	사적326호	합천 옥전 고분군	고분군 예초	49,000	21,000	70,000
319	경남	합천군	사적504호	합천 해인사	우화당 주변 석축 정비	84,000	36,000	120,000
320	경남		사적113호	통영 한산도	수루 단청	140,000	60,000	200,000

연 번	시도	소재지	지정별	문화재명	사업내용	2016년 예산안		
						국비	지방비	계
				이충무공 유적				
321	제주	서귀포 시	사적487호	서귀포 김정희 유배지	건물보수(목거리)	70,000	30,000	100,000
322	제주	제주시	사적134호	제주 삼성혈	노거수 보호, 관람로 보수, 토지매입	531,000	227,571	758,571
323	제주	제주시	사적380호	제주목 관아	객사터 발굴지 정비, 목조건축물 단청	70,000	30,000	100,000
324	제주	제주시	사적380호	제주목 관아	관아 일곽 방충제 도포, 토 양 처 리 , 군체제거시스템	100,000	100,000	200,000
325	제주	제주시	사적380호	제주목 관아	현상변경 허용기준 조정 연구용역	105,000	45,000	150,000
326	제주	제주시	사적396호	제주 향파두리 항몽 유적	발굴조사	280,000	120,000	400,000
327	제주	제주시	사적396호	제주 향파두리 항몽 유적	토성복원, 시발굴조사	280,000	120,000	400,000
328	제주	제주시	사적396호	제주 향파두리 항몽 유적	예초작업	49,000	21,000	70,000
329	제주	제주시	사적396호	제주 향파두리 항몽 유적	토지매입	1,400,000	600,000	2,000,000
330	제주	제주시	사적396호	제주 향파두리 항몽 유적	소나무재선충 감염목 제거 및 예방약제 주사	70,000	30,000	100,000
331	제주	제주시	사적412호	제주 고산리 유적	발굴조사, 토지매입	350,000	150,000	500,000
332	제주	제주시	사적412호	제주 고산리 유적	상하수도, 한전 굴착구간 발굴조사	210,000	90,000	300,000
333	제주	제주시	사적416호	제주 삼양동 유적	움집지붕보수	35,000	15,000	50,000
합계(333건)						139,917,632	62,463,840	202,381,472

**【붙임 2】 2016년도 재난방지시스템 구축 국고보조사업(사적분야) 세부내역**

(단위 : 천원)

연번	시도	소재지	지정별	문화재명	사업내용	2016년 예산안		
						국비	지방비	합계
1	서울		사적10호	서울 한양도성	방재시설 설치 및 개선	60,360	25,870	86,230
2	인천	강화군	사적133호	강화 고려궁지	방재시설 설치 및 개선	112,000	48,000	160,000
3	경기	수원시	사적3호	수원 화성	방재시설 설치 및 개선	70,000	30,000	100,000
4	충남	당진시	사적529호	당진 솔피마을 김대건신부 유적	방재시설 설치 및 개선 (사전설계)	2,800	1,200	4,000
5	충남	홍성군	사적431호	홍성 홍주의사충	방재시설 설치 및 개선	35,000	15,000	50,000
6	전북	김제시	사적496호	김제 금산사 일원	방재시설 설치 및 개선 (전기, 방법, 소방사전설계)	14,000	6,000	20,000
7	전북	정읍시	사적295호	정읍 황토현 전적	방재시설 설치 및 개선	35,000	15,000	50,000
8	전남	구례군	사적505호	구례 화엄사 일원 (구층암)	방재시설 설치 및 개선	140,000	60,000	200,000
9	전남	구례군	사적106호	구례 석주관 철의사묘	방재시설 설치 및 개선	10,500	4,500	15,000
10	전남	순천시	사적506호	순천 송광사	방재시설 설치 및 개선 (사전설계)	21,000	9,000	30,000
11	전남	해남군	사적508호	해남 대흥사	방재시설 설치 및 개선 (사전설계)	21,000	9,000	30,000
12	경북	고령군	사적79호	고령 지산동 고분군	방재시설 설치 및 개선 (방법, 사전설계)	21,000	9,000	30,000
13	경북	경주시	사적502호	경주 불국사	방재시설 설치 및 개선 (방법, 사전설계)	21,000	9,000	30,000
14	경북	안동시	사적170호	안동 도산서원	방재시설 설치 및 개선	42,000	18,000	60,000
15	제주	제주시	사적380호	제주목 관아	전기시설 설치 및 개선	30,000	30,000	60,000
합계(15건)						635,660	289,570	925,230

**【붙임 3】 2016년도 세계유산보존관리 국고보조사업(사적분야) 세부내역**

(단위 : 천원)

연번	시도	소재지	지정별	문화재명	사업내용	2016년 예산안		
						국비	지방비	합계
1	경기	수원시	사적3호	수원 화성	연무동 문화재구역 복원 정비 실시설계 용역	100,000	42,857	142,857
2	경기	수원시	사적3호	수원 화성	수원화성문화재구역정비사업 (토지매입)	6,125,000	2,625,000	8,750,000
3	경기	수원시	사적3호	수원 화성	수원화성성곽여장및전돌보수 장안문옹성및북서적대전돌보수 동북포루보수	400,000	171,429	571,429
4	경기	수원시	사적478호	수원 화성행궁	신평초등학교부지일부발굴조사 신평초등학교부지및지장물매입,잔여사유지매입	2,000,000	857,143	2,857,143
5	경북	경주시	사적154호	경주 옥산서원	경주 옥산서원 주변 재선충 방제	100,000	42,857	142,857
6	경북	경주시	사적154호	경주 옥산서원	지장물철거및경역정비 배수로보강	90,000	38,571	128,571
7	인천	강화군	사적137호	강화 부근리 지식묘	고인돌유적 주변 토지매입	600,000	257,143	857,143
8	전북	고창군	사적391호	고창 죽림리 지식묘	보호책보수 고인돌유적배수개선	294,000	126,000	420,000
9	경기	광주시	사적57호	남한산성	국청사지발굴조사	230,000	98,571	328,571
10	경기	광주시	사적57호	남한산성	승렬전보수설계용역 지수당석축보수등주변정비 지수당발굴조사	230,000	98,571	328,571
11	경기	광주시	사적57호	남한산성	탐방로정비(서문-연주봉,장경사신지옹성,북문동측주변등)	220,000	94,286	314,286
12	경기	광주시	사적57호	남한산성	남한산성 원형고증연구	120,000	51,429	171,429
13	충남	공주시	사적12호	공주 공산성	금성동 토지매입	3,500,000	1,500,000	5,000,000
14	충남	공주시	사적12호	공주 공산성	백제역사유적지구 안내판(공산성, 송산리고분군) 설치	70,000	30,000	100,000
15	충남	공주시	사적12호	공주 공산성	방범시스템설계	21,000	9,000	30,000
16	충남	부여군	사적14호	부여 능산리 고분군	기록화사업 상시모니터링 탐방로정비 토지매입(능산리) 발굴조사	1,316,000	564,000	1,880,000



연번	시도	소재지	지정별	문화재명	사업내용	2016년 예산안		
						국비	지방비	합계
17	충남	부여군	사적301호	부여 정림사지	통합방법시스템사전설계 안내판설치	217,000	93,000	310,000
18	충남	부여군	사적58호	부여 나성	발굴조사 토지매입	1,260,000	540,000	1,800,000
19	전북	익산시	사적408호	익산 왕궁리 유적	왕궁리유적 궁궐담장정비	2,464,000	1,056,000	3,520,000
20	전북	익산시	사적408호	익산 왕궁리 유적	세계유산 통합안내판 설치(왕궁리유적, 미륵사지)	70,000	30,000	100,000
21	전북	익산시	사적150호	익산 미륵사지	종합상황실및통합방법시스 템구축사전설계(왕궁리유적 ,미륵사지)	21,000	9,000	30,000
합계(21건)						19,448,000	8,334,857	27,782,857

**【붙임 4】 2016년도 지역발전특별회계 국고보조사업(사적분야) 세부내역**

(단위 : 천원)

연번	시도	소재지	지정별	문화재명	사업내용	2016년 예산안		
						국비	지방비	합계
1	경기	양주시	사적128호	양주 회암사지	유적 정비 잔여분, 단지 정비, 12차 발굴조사	1,401,000	-	1,401,000
2	경기	연천군	사적268호	연천 전곡리 유적	식생복원 0.1ha 기반조성 0.2ha	1,000,000	1,000,000	2,000,000
3	경기	시흥시	사적441호	시흥 오이도 유적	전시관건립 및 폐기물, 토목사업	339,000	339,000	678,000
4	충남	논산시	사적383호	논산 돈암서원	예학관 건립, 유물관 건 립, 기타 시설	1,400,000	4,525,000	5,925,000
5	충남	부여군	사적5호	부여 부소산성	고란사 정비	500,000	500,000	1,000,000
6	충남	부여군	사적14호	부여 능산리 고분군	백제 6대왕 승모전 건립	300,000	300,000	600,000
7	전남	장성군	사적406호	장성 황룡 전적	조경수 식재 및 편의시 설 설치	150,000	150,000	300,000
8	경남	창녕시	사적486호	창녕 비봉리 패총	전시시설물 설치	225,000	225,000	450,000
9	경남	함안군	사적515호	함안 말이산 고분군	노출전시관 조성	1,000,000	1,000,000	2,000,000
합계(9건)						6,315,000	8,039,000	14,354,000

## 【 검토사항 】

안건번호 사적 2016-02-044

### 1. 김해 봉황동 유적 보호구역 추가지정 검토

#### 가. 제안사항

경상남도 김해시 소재 사적 제2호 「김해 봉황동 유적」의 국가지정문화재 (사적) 보호구역 추가 지정 신청사항을 부의하오니 검토하여 주시기 바랍니다.

#### 나. 제안사유

- 고분군 관련 유적이 더 존재할 것으로 추정되는 지역에 대하여 보호구역으로 추가 지정하고자 신청한 사항임.

#### 다. 주요내용

- (1) 신청인 : ○○○
- (2) 대상문화재명 : 김해 봉황동 유적(사적 제2호 / 1963.01.21 지정)
  - 소재지 : 경남 김해시 봉황동 253 일원
- (3) 지정신청내용
  - 기존 지정 면적
    - 문화재구역 : 68필지 99,301m<sup>2</sup>
    - 문화재보호구역 : 78필지 11,025m<sup>2</sup>
  - 추가 지정 신청면적
    - 문화재보호구역 : 24필지 3,973m<sup>2</sup>
- (4) 신청사유
  - 금회 문화재 보호구역 확대 신청 토지는 2013년 보호구역으로 지정된 봉황동 163-2번지 근접 필지들로서 유사한 유적이 출토될 가능성이 높아 보호구역으로 편입하여 보존하고자 함.

라. 참고사항

(1) 현지조사('16.01.08/○○○, ○○○, ○○○)

- [김해 봉황동 유적 사적 보호구역 추가 지정 조사보고서] 참조

(2) 경상남도 문화재위원회 검토결과

- 일 시 : 2015.09.11
- 회의결과 : 원안가결

마. 의결사항

- 부결
  - 조사 성과를 바탕으로 재검토 필요

## 김해 봉황동 유적(金海 鳳凰洞遺蹟) 사적 보호구역 추가 지정 조사보고서(별첨자료)

### □ 조사일 및 조사자

- 조사일자 : 2016.01.08(금)
- 조사자 : 전 문화재위원 ○○○, 문화재전문위원 ○○○·○○○

### 1. 문화재 종류

- 김해 봉황동 유적(金海 鳳凰洞遺蹟)의 연접지역을 “김해 봉황동 유적(金海 鳳凰洞遺蹟)”으로 국가지정문화재인 “사적”의 보호구역으로 추가 지정 신청함.

### 2. 문화재 명칭

- 문화재명 : 김해 봉황동 유적(金海 鳳凰洞遺蹟)
- 검토의견 : 김해 봉황동 유적과 연접하여 성격을 동일시 하는 것으로서 “김해 봉황동 유적(金海 鳳凰洞遺蹟)”으로 하는 것이 적절할 것으로 판단됨.

### 3. 입지 현황 및 역사문화환경

- 김해의 중심을 흐르는 해반천변에 위치하고 있으며 구지봉, 수로왕릉, 수로왕비릉 등과 인접하고 있으며 김해 금관가야의 유적지로 둘러 쌓여 있다. 참고로 봉황동 유적은 1-4세기 우리나라 남부지역을 대표하는 생활유적이다.

### 4. 연혁 유래 및 특징

- 김해의 중심에 위치하고 있는 사적 제2호이다. 철기시대 초기의 것으로, 높이가 7m, 동서의 길이 약 130m, 남북의 너비 약 30m의 낮은 언덕 위에 이루어져 있다. 구릉의 남쪽에는 회현동의 마을이 인접해 있고, 북동쪽 낭떠러지 밑에도 민가가 들어서 있어 패각층이 드러난 단면과 구릉 위에 흩어진 흰 조개껍데기를 볼 수 있다. 처음 알려진 것은 1907년 이지만, 1920년에 있었던 본격적인 발굴조사를 비롯하여 그 뒤 몇 차례의 학술조사를 통하여 이 유적에 대한 문화적 성격과 연대의 개요가 밝혀져서, 한국 선사시대의 유적지 중에서 학술적 가치가 높은 유적지이다.
- 일련의 발굴을 통하여, 이른바 김해토기라고 명명된 토기의 조각들이 가장 많고, 도끼와 손칼과 같은 철기가 발견되었다. 따라서 철기가 이미 일상생활의 도구로서 큰 역할을 담당하고 있었고, 철기 이외에 골각제품으로서도 골촉, 골침 등과 송곳 같은 찌르개류가 함께 출토되었다. 김해토기는 종래의 민무늬토기보다 높은 온도로 구워서 만든 발달된 경질의 토기로서 그 특색은 문살무늬나 샷무늬 등의 타형무늬가 있다는 점이다. 타형무늬는 토기를 단단히 하기 위하여 무늬가 새겨진 방망이로 두드려서 생긴 것이다. 특히 후일에 와서 신라토기의 모체가 되었다는 사실이 밝혀져 원시신라토기라고도 한다.
- 1920년의 발굴 때 왕망의 신나라때의 돈인 화천 1개가 나와 이패층의 상한연대가 밝혀졌고, 또 함께 발견된 탄화미는 한국의 벼를 연구하는데 매우 중요한 자료가 되고 있다. 그 뒤 34, 35년의 발굴을 통하여 한 무리의 돌널무덤과 그 옆의 독무

덤이 발견되었는데 그 중 한 개의 옹관에서 세형도검과 청동제품 등이 출토되었다. 이 외에도 남방식 고인돌의 뚜껑돌로 보이는 한 개의 큰 돌이 현재에도 있다. 이 유적들사이의 층위적 관계는 아직도 연구할 여지가 많이 남아 있다.

- 2001년 2월 5일 금관가야의 집단 취락지인 봉황대(경남문화재자료 제87호)와 합쳐 김해봉황동 유적으로 확대 지정 되었다. 최근 2013년 12월 5일 8필지, 1,923㎡가 추가로 지정되었다.

### 5. 지정 가치 및 근거기준

- 금번 문화재보호구역 확대 신청 토지는 2013년 보호구역으로 지정된 봉황동 163-2번지(삼국시대 수혈 유구 출토) 근접 필지들로서 유사한 유적이 출토될 가능성이 높아 보호구역으로 편입하여 보존코자 함.

### 6. 지정 대상 및 범위

□ 문화재가 토지인 경우(문화재 지정구역)

(면적: 24필지 3,973㎡)

연번	소재지	지번	지목	면적(㎡)	지정면적(㎡)	소유자		관리자		점유자	
						성명	주소	성명	주소	성명	주소
1	경상남도 김해시 봉황동	161-1	전	105	105						
2		162-1	대	1007	1007						
3		162-2	전	183	183						
4		162-5	전	128	128						
5		162-6	전	23	23						
6		162-9	대	9	9						
7		163-1	대	145	145						
8		163-3	대	231	231						
9		163-4	대	84	84						
10		164-1	대	183	183						
11		164-2	대	212	212						
12		164-3	대	109	109						
13		164-4	도	15	15						
14		164-8	도	5	5						
15		304-1	대	200	200						
16		304-2	대	159	159						
17		304-3	대	182	182						
18		304-4	대	182	182						
19		304-6	대	170	170						
20		304-7	대	172	172						
21		304-9	도	48	48						
22		304-11	도	35	35						
23		305-4	대	146	146						

연번	소재지	지번	지목	면적 (m <sup>2</sup> )	지정면적 (m <sup>2</sup> )	소유자		관리자		점유자	
						성명	주소	성명	주소	성명	주소
24		305-15	대	240	240						
계	24필지			3,973	3,973						



지형도면 (봉황동 유적)





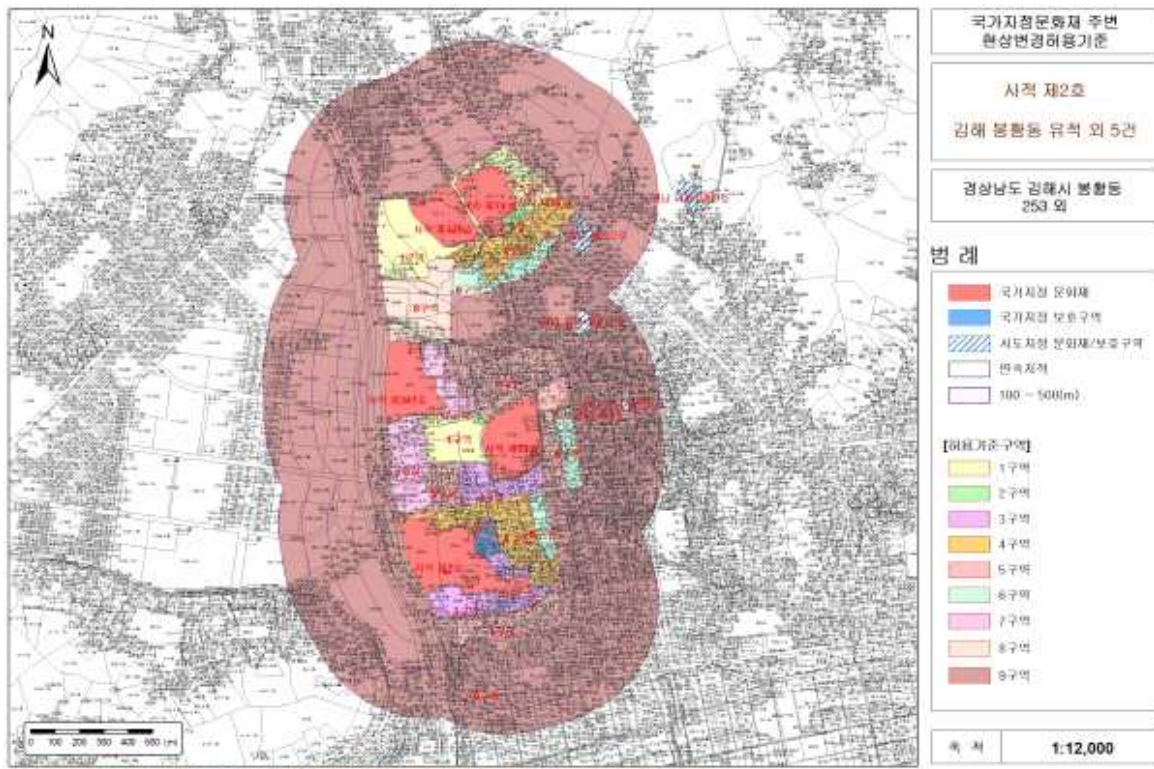
항공사진 (봉황동 유적)



## 7. 문화재 보존 영향 행위기준(안)

### ■ 검토의견

추가 지정에 따른 현상변경 허용기준은 현황을 유지하는 것이 적절할 것으로 판단됨.





**[사적 제2호 김해봉황동유적 등 6건]**

- 사적 제2호 김해봉황동유적, 사적 제73호 수로왕릉, 사적 제74호수로왕비릉, 사적 제75호 김해구산동고분군, 사적 제341호 김해대성동고분군, 사적 제429호 김해구지붕

구분	현상변경허용기준		비고
	평지붕	경사지붕(10:3 이상)	
1구역	○ 보존구역		
2구역	○ 최고높이 5m 이하	○ 최고높이 7.5m 이하	
3구역	○ 최고높이 8m 이하	○ 최고높이 11m 이하	
4구역	○ 최고높이 11m 이하	○ 최고높이 14m 이하	
5구역	○ 최고높이 14m 이하	○ 최고높이 17m 이하	
6구역	○ 최고높이 17m 이하	○ 최고높이 20m 이하	
7구역	○ 기존 건축물 최고높이 범위 내 건축 허용		
8구역	○ 사업시행 전 문화재청의 개별 심의를 득할것		가야사 2단계 사업
9구역	○ 김해시 도시계획조례 등 관련 법률에 따라 처리		
공통사항	○ 기존 시설물 범위 내 재·개축은 허용 ○ 사적지로부터 500m 이내에서 건설행위를 시행하기 전에 관계전문기관의 검토를 거쳐 매장유구 조사 시행 여부, 조사 범위 및 조사 방법을 결정○ 건축물 최고높이는 옥탑, 계단탑, 승강기탑, 망루, 장식탑 등 기타 이와 유사한 것을 포함한 높이로 한다.		

**8. 보존 정비 및 활용 착안사항**

봉황동유적 확대정비사업



<b>봉황동 유적</b> (사적 제2호)	<b>봉황동유적 확대정비사업 계획구간</b> (※장기계획으로 변동가능)	<b>가야왕궁터</b> 복원 대상지	<b>문화재보호구역</b> 추가 지정 대상지
---------------------------	--	------------------------	-----------------------------



봉황동유적 확대정비사업 추진 항공사진



**가아왕궁복원대상지**

**문화재보호구역 추가 지정 대상지**

9. 종합 의견

- 봉황동 유적은 우리나라 남단에서 1~4세기의 복합 생활상을 알수 있는 유적으로서 연결한 곳의 발굴조사에서는 삼국시대 수혈 유구가 출토된 바 있음.
- 사적의 지정에 있어서는 당해 문화재와의 깊은 관련성, 유적의 범위, 가치 평가가 상당히 중요한 요소임.
- 이상과 같은 사항을 종합적으로 고려해 볼 때, 현황을 유지하고 개발에 따른 발굴 조사 등의 결과, 예술적·학술적 가치가 있는 유적이 발견될 경우, 사적 문화재구역 또는 보호구역으로의 추가지정을 검토하는 것이 적절한 것으로 사료됨.

## 2. 김해 예안리 고분군 보호구역 추가지정 검토

### 가. 제안사항

경상남도 김해시 소재 사적 제261호 「김해 예안리 고분군」의 국가지정문화재(사적) 보호구역 추가 지정 신청사항을 부의하오니 검토하여 주시기 바랍니다.

### 나. 제안사유

- 고분군 관련 유적이 더 존재할 것으로 추정되는 지역에 대하여 보호구역으로 추가 지정하고자 신청한 사항임.

### 다. 주요내용

- (1) 신청인 : ○○○
- (2) 대상문화재명 : 김해 예안리 고분군(사적 제261호 / 1978.06.23 지정)
  - 소재지 : 경남 김해시 대동면 예안리 369-6 일원
- (3) 지정신청내용
  - 기존 지정 면적
    - 문화재구역 : 46필지 11,004㎡
    - 문화재보호구역 : 12필지 3,407㎡
  - 추가 지정 신청면적
    - 문화재보호구역 : 47필지 6,943㎡
- (4) 신청사유
  - 보호구역으로 지정하여 문화재를 효율적으로 보존, 관리 필요

### 라. 검토의견

- 김해 예안리 고분군 문화재(보호)구역 내 비지정 필지에 대하여 보호구역을 추가로 지정하려는 사항으로, 고분군의 조사 및 효율적인 관리를 위해서는 필요하다고 판단됨.
- 다만, 지정 신청과정에서 국공유지 일부가 누락되어 있어, 아래와 같이 이를 더 추가하여 지정하는 것이 타당할 것으로 판단됨.(굵은선 부분)
  - ※ 면적(8,523㎡) : 신규 추가 67필지 8,462㎡, 기존 추가 2필지 61㎡

연번	소재지	지번	지목	지정구역		보호구역		소유자	
				지적면적 (m <sup>2</sup> )	지정면적 (m <sup>2</sup> )	지적면적 (m <sup>2</sup> )	지정면적 (m <sup>2</sup> )	성명	주소
1	경상남도 김해시 대동면 예안리	1295-8	도	2,053	204	2,053	23		
2		1296-7	구	936	38	936	38		
3		365-1	전	707	707				
4		365-3	전	403	403				
5		366-1	전	36	36				
6		366-3	목	969	969				
7		367-2	전	609	609				
8		367-4	전	473	473				
9		369-10	전	149	149				
10		369-14	도	5	5				
11		369-6	전	213	213				
12		369-9	도	45	45				
13		370-1	답	23	23				
14		371-1	전	433	433				
15		372-1	전	169	169				
16		372-2	도	430	430				
17		372-3	전	309	309				
18		372-4	도	108	108				
19		373-11	전	1,121	1,121				
20		373-12	전	183	183				
21		373-1	도	109	109				
22		373-2	전	86	86				
23		373-5	대	205	205				
24		373-8	도로	98	98				
25		374-1	잡	304	304				
26		374-2	대	367	367				
27		374-3	도	23	23				
28		376-17	전	112	112				
29		376-5	전	62	62				
30		376-6	대	75	75				
31		376-8	대	83	83				
32		377-4	대	377	377				

연번	소재지	지번	지목	지정구역		보호구역		소유자	
				지적면적 (m <sup>2</sup> )	지정면적 (m <sup>2</sup> )	지적면적 (m <sup>2</sup> )	지정면적 (m <sup>2</sup> )	성명	주소
33		379-9	대	171	171				
34		380-1	대	415	415				
35		380-5	전	281	281				
36		380-6	도	33	33				
37		382-11	전	170	170				
38		382-12	전	711	711				
39		382-3	대	66	66				
40		382-4	대	76	76				
41		382-5	대	86	86				
42		382-6	대	112	112				
43		383-1	대	100	100				
44		383-3	도	30	30				
45		383-5	답	93	93				
46		383-8	답	132	132				
47		373-6	대			250	250		
48		373-10	대			350	350		
49		376-4	대			122	122		
50		376-13	대			384	384		
51		376-18	전			150	150		
52		366-2	도			159	159		
53		377-7	대			326	326		
54		381-7	전			390	390		
55		382-1	전			17	17		
56		382-7	대			66	66		
57		384-1	대			271	271		
58		384-3	전			922	922		
59		370-2	구			56	56		
60		371-2	구			43	43		
61		373-3	구			60	60		
62		373-4	구			10	10		
63		374-4	대			430	430		

연번	소재지	지번	지목	지정구역		보호구역		소유자	
				지적면적 (m <sup>2</sup> )	지정면적 (m <sup>2</sup> )	지적면적 (m <sup>2</sup> )	지정면적 (m <sup>2</sup> )	성명	주소
64		375-1	대			641	641		
65		375-2	대			66	66		
66		375-3	도			10	10		
67		375-4	잡			209	209		
68		376-1	대			132	132		
69		376-2	도			826	826		
70		376-3	대			287	287		
71		376-7	도			13	13		
72		376-10	도			95	95		
73		376-12	도			52	52		
74		377-2	구			43	43		
75		377-3	구			26	26		
76		378-1	도			63	63		
77		378-3	구			66	66		
78		378-4	대			598	598		
79		378-5	대			363	363		
80		379-2	도			678	678		
81		379-4	대			218	218		
82		379-5	전			7	7		
83		379-6	도			40	40		
84		379-8	도			43	43		
85		379-11	도			7	7		
86		380-2	도			17	17		
87		380-3	도			83	83		
88		380-4	전			10	10		
89		381-1	대			195	195		
90		381-2	대			238	238		
91		381-3	대			102	102		
92		381-4	도			36	36		
93		381-5	도			20	20		
94		381-6	도			20	20		

연번	소재지	지번	지목	지정구역		보호구역		소유자	
				지적면적 (㎡)	지정면적 (㎡)	지적면적 (㎡)	지정면적 (㎡)	성명	주소
95		382-2	도			169	169		
96		382-8	전			94	94		
97		382-9	도			36	36		
98		382-10	전			287	287		
99		383-2	대			137	137		
100		383-4	도			30	30		
101		383-6	대			12	12		
102		385-2	도			13	13		
103		385-3	대			217	217		
104		385-4	도			12	12		
105		385-5	전			133	133		
106	경상남도 김해시 대동면 예안리	365-2	도			165	165		
107		367-3	도			360	360		
108		369-3	도			100	100		
109		369-4	구			293	293		
110		373-9	도			17	17		
111		376-9	도			8	8		
112		376-11	도			17	17		
113		376-14	전			86	86		
114		376-15	전			78	78		
115		378-6	도			6	6		
116		378-7	도			14	14		
117		379-7	대			139	139		
118		379-10	도			13	13		
119		379-12	도			17	17		
120		379-13	도			56	56		
121		379-14	도			65	65		
122		380-7	대			21	21		
123		380-8	전			17	17		
124		383-7	대			12	12		
125		385-6	전			35	35		
계				13,751	11,004	14,858	11,930		

마. 참고사항

(1) 현지조사('16.01.08/○○○, ○○○, ○○○)

- [김해 예안리 고분군 사적 보호구역 추가 지정 조사보고서] 참조

(2) 경상남도 문화재위원회 검토결과

- 일 시 : 2015.11.27
- 회의결과 : 원안가결

바. 의결사항

- 조건부가결
  - 검토의견대로 실시할 것

## 김해 예안리 고분군(金海 禮安里 古墳群) 사적 보호구역 추가 지정 조사보고서(별첨자료)

### □ 조사일 및 조사자

- 조사일자 : 2016.01.08(금)
- 조사자 : 전 문화재위원 ○○○, 문화재전문위원 ○○○·○○○

### 1. 문화재 종류

- 김해 예안리 고분군(金海 禮安里 古墳群)의 연접구역을 국가지정문화재인 “김해 예안리 고분군(金海 禮安里 古墳群)” 보호구역으로 추가 지정 신청함.

### 2. 문화재 명칭

- 문화재명 : 김해 예안리 고분군(金海 禮安里 古墳群)
- 검토의견 : 김해 예안리 고분군의 지정 구역으로 둘러싸인 구역으로 “김해 예안리 고분군(金海 禮安里 古墳群)”으로 하는 것이 적절할 것으로 판단됨.

### 3. 입지 현황 및 역사문화환경

- 대동면 예안리 시례마을에 위치하며 서북쪽의 까치산과 동쪽의 마산 사이에 동서로 길게 연결되어 있는 매우 낮은 구릉 지대임.

### 4. 연혁 유래 및 특징

- 1976년부터 1980년에 걸쳐 부산대학교 박물관에 의해 고분군의 일부가 발굴조사되어 고분군의 실체가 일부 확인되었음.
- 이곳 예안리 고분군에서는 4~7세기에 해당되는, 즉 전체 가야시대를 아우르는 무덤과 유물 등이 확인되었음. 출토 유구 및 유물로는 목곽묘, 석곽묘, 옹관묘, 석실묘 등의 무덤을 비롯하여 금관가야지역의 대표적 유물인 외절구연고배, 노형토기 등의 토기류, 금제이식과 곡옥 등으로 대표되는 장신구, 철검, 철부 등의 철기류 등이 있음.
- 그러나 무엇보다도 주목되는 것은 100여구에 가까운 인골이 무덤에서 확인되었다는 것인데, 이러한 예는 좁게는 영남지방, 넓게는 우리나라 어느 지역에서도 찾아보기 힘든 사례인 중요한 자료임.

### 5. 지정 가치 및 근거기준

- 김해 예안리 고분군에서는 4~7세기에 해당되는, 즉 전체 가야시대를 아우르는 무덤과 유물 등이 확인되었음.
- 그러나 무엇보다도 주목되는 것은 100여구에 가까운 인골이 무덤에서 확인되었다는 것인데, 이러한 예는 좁게는 영남지방, 넓게는 우리나라 어느 지역에서도 찾아보기 힘든 사례인 중요한 자료임.
- 현재 예안리고분군 주변 지역은 경작 및 기타 개발행위로 인하여 훼손이 극심한 상태로서 이러한 고분군에 둘러싸인 주변 지역에 대해 보존관리의 필요성이 있음.



6. 지정 대상 및 범위

□ 문화재가 토지인 경우(문화재 지정구역)

(면적: 47필지 6,943m<sup>2</sup>)

연번	소재지	지번	지목	지정구역		보호구역		소유자	
				지적면적 (m <sup>2</sup> )	지정면적 (m <sup>2</sup> )	지적면적 (m <sup>2</sup> )	지정면적 (m <sup>2</sup> )	성명	주소
1	경상남도 김해시 대동면 예산리	1295-8	도	2053	204				
2		1296-7	구	936	38				
3		365-1	전	707	707				
4		365-3	전	403	403				
5		366-1	전	36	36				
6		366-3	목	969	969				
7		367-2	전	609	609				
8		367-4	전	473	473				
9		369-10	전	149	149				
10		369-14	도	5	5				
11		369-6	전	213	213				
12		369-9	도	45	45				
13		370-1	답	23	23				
14		371-1	전	433	433				
15		372-1	전	169	169				
16		372-2	도	430	430				
17		372-3	전	309	309				
18		372-4	도	108	108				
19		373-11	전	1121	1121				
20		373-12	전	183	183				
21		373-1	도	109	109				
22		373-2	전	86	86				
23		373-5	대	205	205				
24		373-8	도로	98	98				
25		374-1	잡	304	304				
26		374-2	대	367	367				
27		374-3	도	23	23				
28		376-17	전	112	112				
29		376-5	전	62	62				
30		376-6	대	75	75				
31		376-8	대	83	83				
32		377-4	대	377	377				
33		379-9	대	171	171				
34		380-1	대	415	415				
35		380-5	전	281	281				
36		380-6	도	33	33				

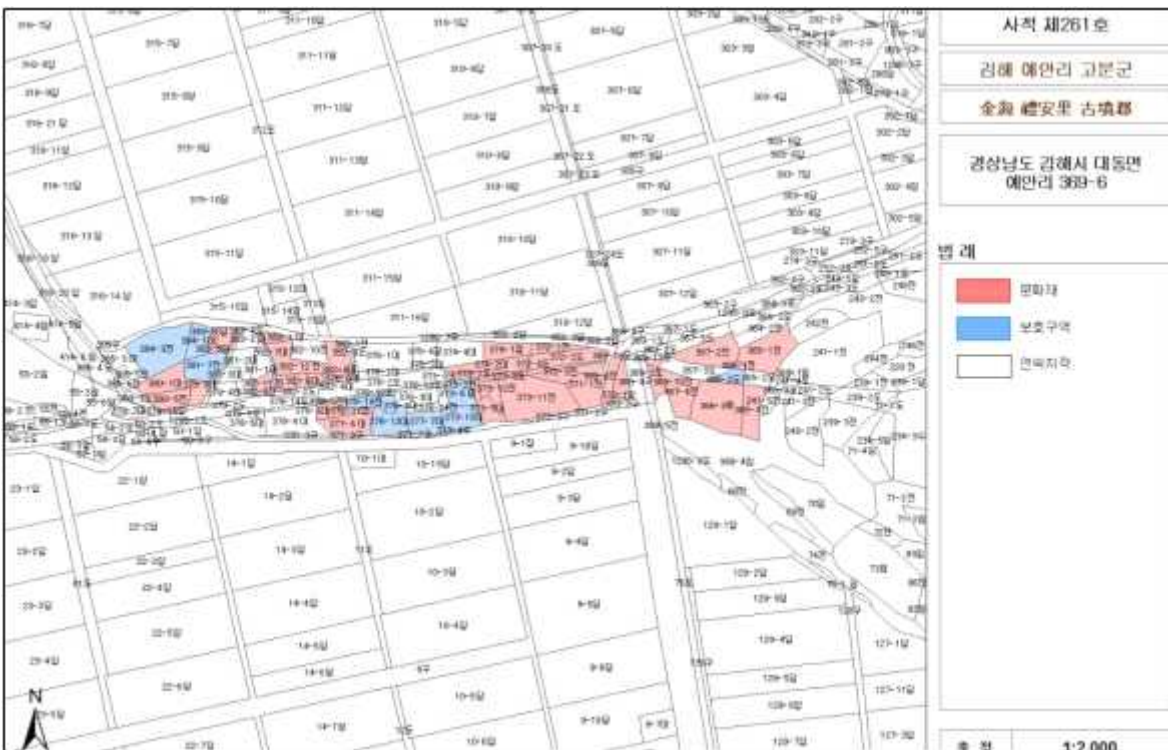
연번	소재지	지번	지목	지정구역		보호구역		소유자	
				지적면적 (m <sup>2</sup> )	지정면적 (m <sup>2</sup> )	지적면적 (m <sup>2</sup> )	지정면적 (m <sup>2</sup> )	성명	주소
37		382-11	전	170	170				
38		382-12	전	711	711				
39		382-3	대	66	66				
40		382-4	대	76	76				
41		382-5	대	86	86				
42		382-6	대	112	112				
43		383-1	대	100	100				
44		383-3	도	30	30				
45		383-5	답	93	93				
46		383-8	답	132	132				
47		373-6	대			250	250		
48		373-10	대			350	350		
49		376-4	대			122	122		
50		376-13	대			384	384		
51		376-18	전			150	150		
52		366-2	도			159	159		
53		377-7	대			326	326		
54		381-7	전			390	390		
55		382-1	전			17	17		
56		382-7	대			66	66		
57		384-1	대			271	271		
58		384-3	전			922	922		
59		370-2	구			56	56		
60		371-2	구			43	43		
61		373-3	구			60	60		
62		373-4	구			10	10		
63		374-4	대			430	430		
64		375-1	대			641	641		
65		375-2	대			66	66		
66		375-3	도			10	10		
67		375-4	잡			209	209		
68		376-1	대			132	132		
69		376-2	도			826	826		
70		376-3	대			287	287		
71		376-7	도			13	13		
72		376-10	도			95	95		
73		376-12	도			52	52		
74		377-2	구			43	43		

연번	소재지	지번	지목	지정구역		보호구역		소유자	
				지적면적 (m <sup>2</sup> )	지정면적 (m <sup>2</sup> )	지적면적 (m <sup>2</sup> )	지정면적 (m <sup>2</sup> )	성명	주소
75		377-3	구			26	26		
76		378-1	도			63	63		
77		378-3	구			66	66		
78		378-4	대			598	598		
79		378-5	대			363	363		
80		379-2	도			678	678		
81		379-4	대			218	218		
82		379-5	전			7	7		
83		379-6	도			40	40		
84		379-8	도			43	43		
85		379-11	도			7	7		
86		380-2	도			17	17		
87		380-3	도			83	83		
88		380-4	전			10	10		
89		381-1	대			195	195		
90		381-2	대			238	238		
91		381-3	대			102	102		
92		381-4	도			36	36		
93		381-5	도			20	20		
94		381-6	도			20	20		
95		382-2	도			169	169		
96		382-8	전			94	94		
97		382-9	도			36	36		
98		382-10	전			287	287		
99		383-2	대			137	137		
100		383-4	도			30	30		
101		383-6	대			12	12		
102		385-2	도			13	13		
103		385-3	대			217	217		
104		385-4	도			12	12		
105		385-5	전			133	133		
계				13,751	11,004	10,350	10,350		

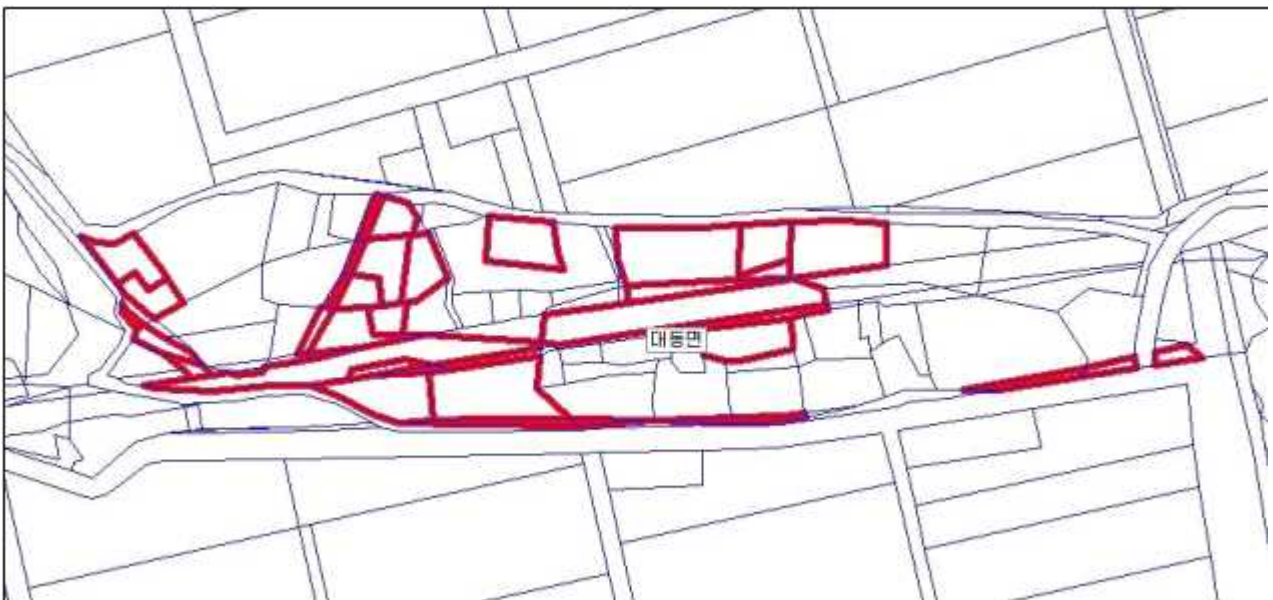
○ 위치도 (김해시 대동면 예안리 369-6번지 일원)



○ 현 문화재 지정구역 및 보호구역



○ 문화재 보호구역 추가 지정 검토안

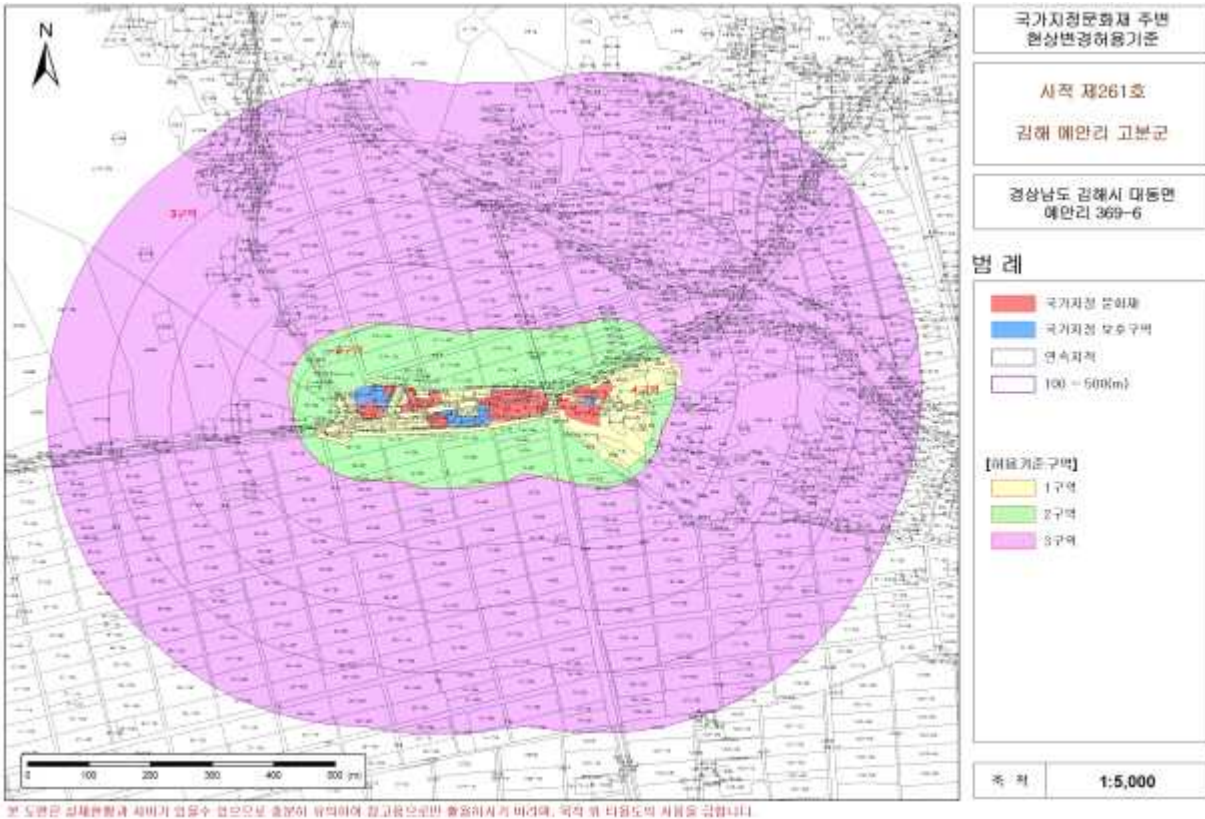




## 7. 문화재 보존 영향 행위기준(안)

### ■ 검토의견

신청지는 사적 제261호 김해예안리고분군으로 둘러싸인 곳으로 주변 역사문화환경의 확대가 거의 없어 현행의 현상변경허용기준을 그대로 준용하는 것이 적절할 것으로 판단됨.



[사적 제261호 김해예안리고분군 주변 현상변경 허용기준]

구분	현상변경허용기준		비고
	평지붕	경사지붕(10:3 이상)	
1구역	○ 보존구역		
2구역	○ 최고높이 5m 이하	○ 최고높이 7.5m 이하	
3구역	○ 김해시 도시계획조례 등 관련 법률에 의거 처리		
공통사항	<ul style="list-style-type: none"> <li>○ 기존 시설물 범위 내 재·개축은 허용</li> <li>○ 사적지로부터 100m 이내에서 건설행위를 시행하기 전에 사전 시굴조사 진행할 것</li> <li>○ 건축물 최고높이는 옥탑, 계단탑, 승강기탑, 망루, 장식탑 등 기타 이와 유사한 것을 포함한 높이로 한다.</li> </ul>		

## 8. 보존 정비 및 활용 착안사항

- 사업계획대상지 토지매입이 완료되는 대로 시·발굴조사 실시후 현지자문회의를 거쳐 학술적 역사적 자료 집대성.
- 매년 실시되는 가야사 국제학술회의의 주요안건으로 다루고 가야문화 위상 제고 및 역사적 가치 고증 예정.

## 9. 종합 의견

- 김해 예안리 고분군에서는 4~7세기에 해당되는, 즉 전체 가야시대를 아우르는 무덤과 유물 등이 확인되었음.
- 그러나 무엇보다도 주목되는 것은 100여구에 가까운 인골이 무덤에서 확인되었다는 것인데, 이러한 예는 좁게는 영남지방, 넓게는 우리나라 어느 지역에서도 찾아보기 힘든 사례인 중요한 자료임.
- 현재 예안리고분군 주변 지역은 경작 및 기타 개발행위로 인하여 훼손이 극심한 상태로서 이러한 고분군에 둘러싸인 주변 지역에 대해 보존관리의 필요성이 있음.
- 이상과 같은 사항을 종합적으로 고려해 볼 때, 사적의 보호구역으로 지정하여 보존·관리하는 것이 적절한 것으로 사료됨.

### 3. 김포 문수산성 사적 추가지정 및 조정 검토

#### 가. 제안사항

경기도 김포시 소재 사적 제139호 「김포 문수산성」의 국가지정문화재(사적) 추가지정 및 조정 신청사항을 부의하오니 검토하여 주시기 바랍니다.

#### 나. 제안사유

- 김포 문수산성 사적 구역을 추가지정 및 조정 하려는 사항임.

#### 다. 주요내용

(1) 신청인 : ○○○

(2) 대상문화재명 : 김포 문수산성(사적 제139호)

- 소재지 : 경기도 김포시 월곶면 포내리 산36-1번지 일원

(3) 신청내용

- 추가지정(조정) 신청면적

- 김포시 월곶면 성동리 240-5번지 등 229필지 374,019㎡(당초 288,026㎡)

· 증 58,993㎡ / '08년 고시면적 288,018㎡(면적합계 오류분 정정포함)

(4) 신청사유

- 현황 측량 및 발굴조사 결과 문화재구역과 불일치한 구역, 유구확인 구역을 사적으로 추가지정(조정)하여 유적을 체계적이고 효율적으로 관리하기 위함.

#### 라. 검토의견

- 그간 유적의 정비(치, 장대지) 및 발굴조사(성벽, 장대지), 토지매입, 현황측량 결과 등을 반영 문화재구역을 추가지정(조정)하려는 것으로, 조정의 필요성은 타당한 것으로 판단됨. 다만 신청내용 중 연못지 내·외부, 서문지 내·외부, 남문~서문의 성벽구간 내~외부의 조정 사항에 대해서는 성곽(체성) 선의 정확한 위치를 확인 후 그 결과를 토대로 조정하는 것이 바람직할 것으로 판단됨.



마. 김포 문수산성 사적 추가지정(조정) 지번별 면적조사

○ 기 지정 구역 포함

연번	소재지	지번	지목	지번면적 (㎡)	지정면적(㎡)		증감면적	소유자
					조정 전	조정 후		
1	고막리	산67-1	임	246,051	7,614	12,613	4,999	개인
2	성동리	0-4	가	662	560	560	0	국
3	성동리	0-5	가	41	41	41	0	국
4	성동리	0-6	가		8,245	0	-8,245	국
5	성동리	271-53	사	9,552	0	8,245	8,245	국
6	성동리	182-6	전		2	0	-2	개인
7	성동리	182-14	전	2	0	2	2	개인
8	성동리	183	전		4	0	-4	개인
9	성동리	183-1	전	4	0	4	4	개인
10	성동리	184	전		47	0	-47	개인
11	성동리	184-1	전	45	0	45	45	개인
12	성동리	185	전		1,478	0	-1,478	개인
13	성동리	185-1	전	1,459	0	1,459	1,459	개인
14	성동리	186-1	전		16	0	-16	개인
15	성동리	186-4	전	16	0	16	16	개인
16	성동리	186-2	전		493	0	-493	개인
17	성동리	186-5	전	494	0	494	494	개인
18	성동리	186-3	구		80	0	-80	개인
19	성동리	187-1	구		39	0	-39	개인
20	성동리	188-2	구		106	0	-106	개인
21	성동리	182-13	구	595	0	225	225	개인
22	성동리	187-2	답		68	0	-68	개인
23	성동리	187-3	답	69	0	69	69	개인
24	성동리	188-1	전	66	66	66	0	개인
25	성동리	189	전	496	496	496	0	개인
26	성동리	190	전	860	860	860	0	개인
27	성동리	191	대		362	0	-362	개인
28	성동리	191-2	대	11	0	11	11	개인
29	성동리	191-1	대	353	0	353	353	개인
30	성동리	192-1	전		157	0	-157	개인
31	성동리	192-4	전	157	0	157	157	개인
32	성동리	193	전	182	182	182	0	개인
33	성동리	194-1	구	446	124	124	0	개인
34	성동리	194-2	답		1,063	0	-1,063	개인
35	성동리	194-3	답	1,041	0	1,041	1,041	개인
36	성동리	198	대		380	0	-380	개인
37	성동리	198-1	대	378	0	378	378	개인

연번	소재지	지번	지목	지번면적 (㎡)	지정면적(㎡)		증감면적	소유자
					조정 전	조정 후		
38	성동리	199	전	512	512	512	0	개인
39	성동리	200-1	구	185	185	185	0	개인
40	성동리	200-2	구	10	10	10	0	개인
41	성동리	200-3	대		24	0	-24	개인
42	성동리	200-9	대	25	0	25	25	개인
43	성동리	200-4	전	184	23	23	0	김포시
44	성동리	200-8	대	339	339	339	0	김포시
45	성동리	201	구		72	0	-72	개인
46	성동리	201-1	구	67	0	67	67	개인
47	성동리	221-2	답		783	0	-783	개인
48	성동리	221-5	답	787	0	787	787	개인
49	성동리	222-1	답	1,907	595	1,907	1,312	김포시
50	성동리	222-2	답	205	1,305	205	-1,100	개인
51	성동리	222-5	답		255	0	-255	개인
52	성동리	222-7	답	267	0	267	267	김포시
53	성동리	223	답	1,529	531	1,529	998	개인
54	성동리	223-2	답	530	0	530	530	개인
55	성동리	225	답	225		225	225	개인
56	성동리	228	답	119		119	119	개인
57	성동리	229-1	대	966		966	966	개인
58	성동리	229-5	임	32		32	32	개인
59	성동리	229-6	답	100		100	100	개인
60	성동리	230	차	7,091		7,091	7,091	김포시
61	성동리	236	전	172		172	172	김포시
62	성동리	237	대	390		390	390	개인
63	성동리	238	답	129		129	129	개인
64	성동리	239-1	답	177	157	177	20	개인
65	성동리	239-7	답	150	0	150	150	김포시
66	성동리	239-2	답	225		225	225	개인
67	성동리	240-1	답	1,052	2,524	1,052	-1,472	개인
68	성동리	240-8	답	2,526	0	2,526	2,526	개인
69	성동리	240-3	잡	431	431	431	0	국(기재부)
70	성동리	240-4	제	1,407	129	1,407	1,278	국(국토부)
71	성동리	240-5	답	1,421	84	1,421	1,337	국(기재부)
72	성동리	240-6	답	180	99	180	81	개인
73	성동리	240-9	답	69	0	69	69	개인
74	성동리	240-7	답	81		81	81	김포시
75	성동리	240	답	208	208	208	0	개인
76	성동리	241	답	1,088	888	1,088	200	개인

연번	소재지	지번	지목	지번면적 (㎡)	지정면적(㎡)		증감면적	소유자
					조정 전	조정 후		
77	성동리	241-1	답	685	0	685	685	개인
78	성동리	241-2	답	321	0	321	321	개인
79	성동리	245	전	69		69	69	김포시
80	성동리	246	전	169		169	169	개인
81	성동리	247	잡	311		311	311	개인
82	성동리	248	전	91	143	91	-52	개인
83	성동리	248-1	전	144	0	144	144	개인
84	성동리	249	전	66	66	66	0	개인
85	성동리	250-1	답	7	152	7	-145	개인
86	성동리	250-3	답	158	0	158	158	개인
87	성동리	250-2	전	126	126	126	0	개인
88	성동리	251	전	93	93	93	0	개인
89	성동리	252	대	261	85	261	176	개인
90	성동리	252-4	대	83	0	83	83	개인
91	성동리	253-1	대	334		334	334	개인
92	성동리	253-2	대	95	119	95	-24	개인
93	성동리	253-3	대	115	0	115	115	개인
94	성동리	253-4	대	2	0	2	2	개인
95	성동리	254-1	대	305		305	305	개인
96	성동리	254-2	대	261		261	261	개인
97	성동리	254-3	대	155		155	155	개인
98	성동리	254-4	전	1,910		1,910	1,910	개인
99	성동리	255	대	119		119	119	개인
100	성동리	256-1	전	357		357	357	개인
101	성동리	256-3	전	684		684	684	개인
102	성동리	256-4	대	307		307	307	개인
103	성동리	256-5	전	390		390	390	개인
104	성동리	256-6	전	528		528	528	개인
105	성동리	257-5	전	585		585	585	개인
106	성동리	257	대	102		102	102	개인
107	성동리	258-1	전	1,259	28	1,259	1,231	개인
108	성동리	258-6	대	22		22	22	개인
109	성동리	258-9	도	6		6	6	개인
110	성동리	258-2	대		302	0	-302	개인
111	성동리	258-7	대	300		300	300	개인
112	성동리	258-3	대		419	0	-419	개인
113	성동리	258-8	대	421	0	421	421	개인
114	성동리	258-4	대	228	228	228	0	개인
115	성동리	258-5	도	13		13	13	개인

연번	소재지	지번	지목	지번면적 (㎡)	지정면적(㎡)		증감면적	소유자
					조정 전	조정 후		
116	성동리	259	전	198	198	198	0	개인
117	성동리	260	대	60	60	60	0	개인
118	성동리	261-1	전	218	218	218	0	개인
119	성동리	261-2	대	281	281	281	0	개인
120	성동리	262	답	298	298	298	0	개인
121	성동리	263-6	대	169		169	169	개인
122	성동리	263-8	대	365		365	365	개인
123	성동리	263-9	잡	219		219	219	국(기재부)
124	성동리	263-10	제	243		243	243	국(국토부)
125	성동리	263-11	전	91	91	91	0	개인
126	성동리	263-13	전	55	278	55	-223	개인
127	성동리	263-15	전	272	0	272	272	개인
128	성동리	263-1	대	132	132	132	0	개인
129	성동리	263-2	대	190	190	190	0	개인
130	성동리	263-4	전	47	47	47	0	개인
131	성동리	263-5	잡	349	11	349	338	개인
132	성동리	263-14	잡	11	0	11	11	개인
133	성동리	264	대	221	221	221	0	개인
134	성동리	265	대	172	172	172	0	개인
135	성동리	266-1	대	282	282	282	0	김포시
136	성동리	266	대	45	671	45	-626	개인
137	성동리	266-2	대	656	0	656	656	개인
138	성동리	267-1	대	152	152	152	0	개인
139	성동리	267-2		40	40	40	0	국(기재부)
140	성동리	267-3	도	63	63	63	0	국(국토부)
141	성동리	267-4	대	67	51	67	16	개인
142	성동리	267-9	대	49	0	49	49	개인
143	성동리	267-5	도	116	116	116	0	국(국토부)
144	성동리	267-6	대	324	324	324	0	개인
145	성동리	267-7	대		26	0	-26	개인
146	성동리	267-8	대	203	9	203	194	개인
147	성동리	267-10	대	9	0	9	9	개인
148	성동리	268-1	대	93	93	93	0	개인
149	성동리	268-2	도	26	26	26	0	국(국토부)
150	성동리	268-3	도	93	93	93	0	국(국토부)
151	성동리	268-4	대		13	0	-13	개인
152	성동리	269-1	도	20	20	20	0	개인
153	성동리	269-2	도	3	3	3	0	개인
154	성동리	270-1	답	155	155	155	0	개인

연번	소재지	지번	지목	지번면적 (㎡)	지정면적(㎡)		증감면적	소유자
					조정 전	조정 후		
155	성동리	270-2	도	149	149	149	0	국(국토부)
156	성동리	271-10	대		92	0	-92	개인
157	성동리	271-11	대		27	0	-27	개인
158	성동리	271-1	잡		646	0	-646	국(국방부)
159	성동리	271-21	답	1,225	1,889	1,225	-664	개인
160	성동리	271-60	답	1,877	0	1,877	1,877	개인
161	성동리	271-22	답	2,619		2,619	2,619	개인
162	성동리	271-23	답	3,001		3,001	3,001	개인
163	성동리	271-24	답	1,352		1,352	1,352	개인
164	성동리	271-25	답	617	567	617	50	국(국토부)
165	성동리	271-26	대		24	0	-24	개인
166	성동리	271-27	도		189	0	-189	개인
167	성동리	271-29	도		187	0	-187	개인
168	성동리	271-2	답	73	73	73	0	개인
169	성동리	271-30	대		67	0	-67	개인
170	성동리	271-32	도		346	0	-346	개인
171	성동리	271-36	대		54	0	-54	개인
172	성동리	271-38	도		7	0	-7	개인
173	성동리	271-39	대		113	0	-113	개인
174	성동리	271-3	도	23	23	23	0	국(국토부)
175	성동리	271-42	도		497	0	-497	개인
176	성동리	271-44	대		146	0	-146	개인
177	성동리	271-48	답		263	0	-263	개인
178	성동리	271-49	전		274	0	-274	개인
179	성동리	271-4	도	33	33	33	0	국(국토부)
180	성동리	271-50	답	1,425	277	1,425	1,148	개인
181	성동리	271-73	답	255	0	255	255	개인
182	성동리	271-55	답	138	0	138	138	김포시
183	성동리	271-51	답	155	1,158	155	-1,003	개인
184	성동리	271-74	답	1,169	0	1,169	1,169	개인
185	성동리	271-52	제	3,768	305	3,463	3,158	국
186	성동리	271-5	도	440	440	440	0	국(국토부)
187	성동리	271-6	도	179	179	179	0	국(국토부)
188	성동리	271-8	답	652	921	652	-269	개인
189	성동리	271-56	답	935	0	935	935	개인
190	성동리	271-9	대		79	0	-79	개인
191	성동리	271-54	도	1,122		1,122	1,122	국(국토부)
192	성동리	272-1	도	519	229	519	290	김포시
193	성동리	272-2	임	40	40	40	0	김포시

연번	소재지	지번	지목	지번면적 (㎡)	지정면적(㎡)		증감면적	소유자
					조정 전	조정 후		
194	성동리	272-3	전	1,170	760	1,170	410	개인
195	성동리	272-4	전	1,667	0	1,667	1,667	개인
196	성동리	273-1	도	66	0	66	66	김포시
197	성동리	273-2	답		872	0	-872	개인
198	성동리	274-10	사	1,528	1,528	1,528	0	국(문화재청)
199	성동리	274-11	사	1,343	1,343	1,343	0	국(문화재청)
200	성동리	274-12	답	613	1,898	613	-1,285	개인
201	성동리	274-14	답	134	0	134	134	개인
202	성동리	274-15	답	1,898	0	1,898	1,898	김포시
203	성동리	274-13	전	496	0	496	496	개인
204	성동리	274-1	도	430	91	430	339	국(국토부)
205	성동리	274-2	전	278	0	278	278	국(기재부)
206	성동리	274-3	던	1,271	557	1,271	714	개인
207	성동리	274-16	전	565	0	565	565	김포시
208	성동리	274-4	답	1,548	183	1,548	1,365	개인
209	성동리	274-17	답	184	0	184	184	개인
210	성동리	274-5	답	298	599	298	-301	개인
211	성동리	274-18	답	6	0	6	6	개인
212	성동리	274-19	답	592	0	592	592	개인
213	성동리	274-6	답	499	615	499	-116	개인
214	성동리	274-20	답	622	0	622	622	개인
215	성동리	274-7	답	185	0	185	185	국(기재부)
216	성동리	274-8	사	2,748	2,748	2,748	0	국(문화재청)
217	성동리	274-9	답	359	359	359	0	국(국토부)
218	성동리	281	도	638	16	16	0	국(국토부)
219	성동리	282	도	136	69	69	0	국(국토부)
220	성동리	283	도	1,755	203	203	0	국(국토부)
221	성동리	285	도	5,170	1,940	5,147	3,207	국(국토부)
222	성동리	286	도	37	46	37	-9	국(국토부)
223	성동리	287	사	506	506	506	0	국(문화재청)
224	성동리	288	사	393	393	393	0	국(문화재청)
225	성동리	457	답	381	266	381	115	국
226	성동리	458	도	1,207	1,207	1,207	0	국
227	성동리	산31-10	임	16,066	2,513	2,513	0	개인
228	성동리	산31-13	임	100,463	7,848	7,848	0	개인
229	성동리	산31-14	임	10,215	1,566	1,566	0	개인
230	성동리	산31-25	임	97,686	9,128	9,128	0	개인
231	성동리	산31-8	임	90,149	1,285	1,285	0	개인
232	성동리	산31-9	임	109,786	341	341	0	중중

연번	소재지	지번	지목	지번면적 (㎡)	지정면적(㎡)		증감면적	소유자
					조정 전	조정 후		
233	성동리	산32	임	63,967	7,537	7,537	0	종중
234	성동리	산35-1	임	1,022,427	89,170	89,170	0	김포시
235	성동리	산35-3	도	793	169	169	0	국(국토부)
236	성동리	산35-4	임	3	3	3	0	월곶면
237	성동리	산35-9	임	6,314	2,297	2,297	0	김포시
238	성동리	산36-1	임	110,877	12,795	12,795	0	문수사
239	성동리	212-13	임	110,146		850	850	문수사
240	성동리	212-24	임	335	0	335	335	문수사
241	성동리	산36-2	임	3	3	3	0	태고원
242	성동리	산38	임	185,210	3,375	3,375	0	종중
243	성동리	산49	도	21,824	21,824	21,824	0	국(국토부)
244	성동리	산50	사	1,984	1,984	1,984	0	국(문화재청)
245	성동리	산52	구	3,670	483	483	0	국(국토부)
246	성동리	산53	사	992	992	992	0	국(문화재청)
247	성동리	산54	구		16	0	-16	국(국토부)
248	용강리	산34-3	임	114,447	7,248	7,248	0	국(산림청)
249	용강리	산34-4	임	198,646	6,415	6,293	-122	개인
250	조강리	산33-19	임	4,042	188	188	0	개인
251	조강리	산33-1	임	3,322	100	100	0	개인
252	조강리	산33-28	임	13,734	1,066	3,534	2,468	개인
253	조강리	산41	임	141,620	6,552	8,200	1,648	개인
254	포내리	361	도	7,307	226	226	0	국(국토부)
255	포내리	5-1	도	17,521	2,097	2,097	0	국(국토부)
256	포내리	5	도	349	349	349	0	국(국토부)
257	포내리	6-34	도	1,173	513	513	0	국(국토부)
258	포내리	6-56	도	513	425	425	0	국(국토부)
259	포내리	7-15	도	927	99	99	0	국(국토부)
260	포내리	7-1	답		53	0	-53	개인
261	포내리	7-23	답	53	0	53	53	개인
262	포내리	7-9	제	734	12	12	0	국(농림부)
263	포내리	산1-1	임	57,045	9,832	9,832	0	개인
264	포내리	산1-2	도	298	2	2	0	국(국토부)
265	포내리	산14-1	임	220,579	5,613	5,613	0	김포대학
266	포내리	산14-3	임	218,877	12,231	12,231	0	김포대학
267	포내리	산14-6	임	113,852	2,121	2,121	0	김포대학
268	포내리	산3-1	임	51,850	890	890	0	개인
269	포내리	산5-11	임	7,101	1,151	1,151	0	개인
270	포내리	산5-13	임	11,170	2,304	2,304	0	개인
271	포내리	산5-1	임	22,678	1,985	1,985	0	개인
합 계		271필지		3,516,072	288,026	347,019	58,993	





## 바. 지정조사보고서

### □ 조사일 및 조사자

- 조사일자 : 2016.02.01.(월)
- 조사자 : 문화재위원 , 문화재전문위원 ○○○·○○○

### 1. 문화재 종류

- 김포 문수산성 (金浦 文殊山城)의 연접지역을 김포 문수산성 (金浦 文殊山城)국가 지정문화재인 “사적”으로 추가 지정 신청함.

### 2. 문화재 명칭

- 문화재명 : 김포 문수산성 (金浦 文殊山城)
- 검토의견: 김포 문수산성의 연접구역으로서, 문수산성과 관련된 시설이 있는 곳으로 추정되므로 “김포 문수산성 (金浦 文殊山城)”이 적절한 것으로 판단됨.

### 3. 입지 현황 및 역사문화환경

- 문수산성이 위치한 김포시는 서쪽에 강화수로를 사이로 인천시 강화군을 마주보고 있고 동북쪽으로 한강으로 둘러싸인 반도지역이다. 북쪽에는 한강과 임진강의 합류가 흐르고 군사분계선이 설정되어있으며, 동남쪽으로는 서울, 인천과 접하고 있다.(수로를 통한 내륙과의 교통로로써 과거는 물론 현재에도 중요한 군사, 행정적 요충지의 역할을 함)
- 문수산성은 김포반도의 가장 북서편에 위치하여 지리적으로 임진강과 한강이 합류되어 서해로 흘러들어가는 입구로 서해에서 한강지역류를 따라 서울로 입성하는 관문이라 할 수 있다. (삼국시대 한성부를 지키는 관문이었으며, 조선시대 갑곶진과 더불어 강화입구를 지키는 성으로 1664년 대규모 축성이 이루어짐.)

### 4. 연혁 유래 및 특징

- 문수산성은 사적 139호로 지정관리 되고 있으며, 1694(숙종 20)년에 축성된 것으로 알려져 왔다. 이후 1866년 병인양요 당시 강화도에 상륙한 프랑스군이 문수산성을 침공하였는데, 이때 대원군의 명을 받은 봉상사사(奉常寺師) 한성근이 광주 별파군 50여명을 이끌고 수비하였으나 패퇴하였다. 이 전투로 민가는 유린되었고, 해안쪽의 성벽과 문루 역시 모두 파괴되었다.
- 이상의 내용에서 알 수 있듯이 문수산성은 조선시대에 축성된 것으로 알려져 왔으나 2014년 고려문화재연구원의 발굴조사 결과 문수산 정상부를 두르는 삼국시대 산성이 축성되어 사용되었음을 확인하였다.
- 삼국시대 산성은 문수산(해발 376m) 정선부와 8~9부 능선을 두르는 테피식 석축 산성으로 규모는 길이 약 300m, 내부면적 4,631㎡ 정도로 추정된다. 산성에서는 서쪽으로 강화도와 서해 및 염하, 북쪽과 북동쪽으로 한강과 임진강의 합류지역, 남쪽으로 김포시 일원, 동쪽으로 한강과 임진강이 한 눈에 조망되며, 연안 항해 혹은 김포로 들어올 때 반드시 지나야하는 길목을 조망할 수 있는 전략적 요충지에 해

당한다.

- 조선시대 산성은 문수산 정상부(동벽)와 해안쪽으로 동서 방향으로 뻗은 능선을 이용하여 축조한 성벽(남, 북벽), 강화수로와 동일한 방향으로 해안과 접하여 축조된 성벽(서벽)으로 나누어진다. 조선시대 산성의 둘레는 6,201km이고, 면적은 약28만m<sup>2</sup>에 이른다.

### 5. 지정 가치 및 근거기준

- 발굴조사 및 정비계획 등 기존 현황자료에 추가되거나 최근까지 진행된 발굴조사 결과를 반영한 지정구역의 범위를 재조정할 필요성이 제기됨.
- 현재의 지정구역 및 현상변경 허용기준이 지적과 일치하지 않아 행정처리에 많은 불편이 있어 이에 대한 조정 필요성이 제기됨.

### 6. 추가지정 지정(조정) 대상 및 범위

#### □ 기지정구역 포함

연번	소재지	지번	지목	지번면적 (m <sup>2</sup> )	지정면적(m <sup>2</sup> )		증감면적	소유자
					조정 전	조정 후		
1	고막리	산67-1	임	246,051	7,614	12,613	4,999	개인
2	성동리	0-4	가	662	560	560	0	국
3	성동리	0-5	가	41	41	41	0	국
4	성동리	0-6	가		8,245	0	-8,245	국
5	성동리	271-53	사	9,552	0	8,245	8,245	국
6	성동리	182-6	전		2	0	-2	개인
7	성동리	182-14	전	2	0	2	2	개인
8	성동리	183	전		4	0	-4	개인
9	성동리	183-1	전	4	0	4	4	개인
10	성동리	184	전		47	0	-47	개인
11	성동리	184-1	전	45	0	45	45	개인
12	성동리	185	전		1,478	0	-1,478	개인
13	성동리	185-1	전	1,459	0	1,459	1,459	개인
14	성동리	186-1	전		16	0	-16	개인
15	성동리	186-4	전	16	0	16	16	개인
16	성동리	186-2	전		493	0	-493	개인
17	성동리	186-5	전	494	0	494	494	개인
18	성동리	186-3	구		80	0	-80	개인
19	성동리	187-1	구		39	0	-39	개인
20	성동리	188-2	구		106	0	-106	개인
21	성동리	182-13	구	595	0	225	225	개인
22	성동리	187-2	답		68	0	-68	개인
23	성동리	187-3	답	69	0	69	69	개인
24	성동리	188-1	전	66	66	66	0	개인
25	성동리	189	전	496	496	496	0	개인

연번	소재지	지번	지목	지번면적 (㎡)	지정면적(㎡)		증감면적	소유자
					조정 전	조정 후		
26	성동리	190	전	860	860	860	0	개인
27	성동리	191	대		362	0	-362	개인
28	성동리	191-2	대	11	0	11	11	개인
29	성동리	191-1	대	353	0	353	353	개인
30	성동리	192-1	전		157	0	-157	개인
31	성동리	192-4	전	157	0	157	157	개인
32	성동리	193	전	182	182	182	0	개인
33	성동리	194-1	구	446	124	124	0	개인
34	성동리	194-2	답		1,063	0	-1,063	개인
35	성동리	194-3	답	1,041	0	1,041	1,041	개인
36	성동리	198	대		380	0	-380	개인
37	성동리	198-1	대	378	0	378	378	개인
38	성동리	199	전	512	512	512	0	개인
39	성동리	200-1	구	185	185	185	0	개인
40	성동리	200-2	구	10	10	10	0	개인
41	성동리	200-3	대		24	0	-24	개인
42	성동리	200-9	대	25	0	25	25	개인
43	성동리	200-4	전	184	23	23	0	김포시
44	성동리	200-8	대	339	339	339	0	김포시
45	성동리	201	구		72	0	-72	개인
46	성동리	201-1	구	67	0	67	67	개인
47	성동리	221-2	답		783	0	-783	개인
48	성동리	221-5	답	787	0	787	787	개인
49	성동리	222-1	답	1,907	595	1,907	1,312	김포시
50	성동리	222-2	답	205	1,305	205	-1,100	개인
51	성동리	222-5	답		255	0	-255	개인
52	성동리	222-7	답	267	0	267	267	김포시
53	성동리	223	답	1,529	531	1,529	998	개인
54	성동리	223-2	답	530	0	530	530	개인
55	성동리	225	답	225		225	225	개인
56	성동리	228	답	119		119	119	개인
57	성동리	229-1	대	966		966	966	개인
58	성동리	229-5	임	32		32	32	개인
59	성동리	229-6	답	100		100	100	개인
60	성동리	230	차	7,091		7,091	7,091	김포시
61	성동리	236	전	172		172	172	김포시
62	성동리	237	대	390		390	390	개인
63	성동리	238	답	129		129	129	개인
64	성동리	239-1	답	177	157	177	20	개인

연번	소재지	지번	지목	지번면적 (㎡)	지정면적(㎡)		증감면적	소유자
					조정 전	조정 후		
65	성동리	239-7	답	150	0	150	150	김포시
66	성동리	239-2	답	225		225	225	개인
67	성동리	240-1	답	1,052	2,524	1,052	-1,472	개인
68	성동리	240-8	답	2,526	0	2,526	2,526	개인
69	성동리	240-3	잡	431	431	431	0	국(기재부)
70	성동리	240-4	제	1,407	129	1,407	1,278	국(국토부)
71	성동리	240-5	답	1,421	84	1,421	1,337	국(기재부)
72	성동리	240-6	답	180	99	180	81	개인
73	성동리	240-9	답	69	0	69	69	개인
74	성동리	240-7	답	81		81	81	김포시
75	성동리	240	답	208	208	208	0	개인
76	성동리	241	답	1,088	888	1,088	200	개인
77	성동리	241-1	답	685	0	685	685	개인
78	성동리	241-2	답	321	0	321	321	개인
79	성동리	245	전	69		69	69	김포시
80	성동리	246	전	169		169	169	개인
81	성동리	247	잡	311		311	311	개인
82	성동리	248	전	91	143	91	-52	개인
83	성동리	248-1	전	144	0	144	144	개인
84	성동리	249	전	66	66	66	0	개인
85	성동리	250-1	답	7	152	7	-145	개인
86	성동리	250-3	답	158	0	158	158	개인
87	성동리	250-2	전	126	126	126	0	개인
88	성동리	251	전	93	93	93	0	개인
89	성동리	252	대	261	85	261	176	개인
90	성동리	252-4	대	83	0	83	83	개인
91	성동리	253-1	대	334		334	334	개인
92	성동리	253-2	대	95	119	95	-24	개인
93	성동리	253-3	대	115	0	115	115	개인
94	성동리	253-4	대	2	0	2	2	개인
95	성동리	254-1	대	305		305	305	개인
96	성동리	254-2	대	261		261	261	개인
97	성동리	254-3	대	155		155	155	개인
98	성동리	254-4	전	1,910		1,910	1,910	개인
99	성동리	255	대	119		119	119	개인
100	성동리	256-1	전	357		357	357	개인
101	성동리	256-3	전	684		684	684	개인
102	성동리	256-4	대	307		307	307	개인
103	성동리	256-5	전	390		390	390	개인

연번	소재지	지번	지목	지번면적 (㎡)	지정면적(㎡)		증감면적	소유자
					조정 전	조정 후		
104	성동리	256-6	전	528		528	528	개인
105	성동리	257-5	전	585		585	585	개인
106	성동리	257	대	102		102	102	개인
107	성동리	258-1	전	1,259	28	1,259	1,231	개인
108	성동리	258-6	대	22		22	22	개인
109	성동리	258-9	도	6		6	6	개인
110	성동리	258-2	대		302	0	-302	개인
111	성동리	258-7	대	300		300	300	개인
112	성동리	258-3	대		419	0	-419	개인
113	성동리	258-8	대	421	0	421	421	개인
114	성동리	258-4	대	228	228	228	0	개인
115	성동리	258-5	도	13		13	13	개인
116	성동리	259	전	198	198	198	0	개인
117	성동리	260	대	60	60	60	0	개인
118	성동리	261-1	전	218	218	218	0	개인
119	성동리	261-2	대	281	281	281	0	개인
120	성동리	262	답	298	298	298	0	개인
121	성동리	263-6	대	169		169	169	개인
122	성동리	263-8	대	365		365	365	개인
123	성동리	263-9	잡	219		219	219	국(기채부)
124	성동리	263-10	제	243		243	243	국(국토부)
125	성동리	263-11	전	91	91	91	0	개인
126	성동리	263-13	전	55	278	55	-223	개인
127	성동리	263-15	전	272	0	272	272	개인
128	성동리	263-1	대	132	132	132	0	개인
129	성동리	263-2	대	190	190	190	0	개인
130	성동리	263-4	전	47	47	47	0	개인
131	성동리	263-5	잡	349	11	349	338	개인
132	성동리	263-14	잡	11	0	11	11	개인
133	성동리	264	대	221	221	221	0	개인
134	성동리	265	대	172	172	172	0	개인
135	성동리	266-1	대	282	282	282	0	김포시
136	성동리	266	대	45	671	45	-626	개인
137	성동리	266-2	대	656	0	656	656	개인
138	성동리	267-1	대	152	152	152	0	개인
139	성동리	267-2		40	40	40	0	국(기채부)
140	성동리	267-3	도	63	63	63	0	국(국토부)
141	성동리	267-4	대	67	51	67	16	개인
142	성동리	267-9	대	49	0	49	49	개인

연번	소재지	지번	지목	지번면적 (㎡)	지정면적(㎡)		증감면적	소유자
					조정 전	조정 후		
143	성동리	267-5	도	116	116	116	0	국(국토부)
144	성동리	267-6	대	324	324	324	0	개인
145	성동리	267-7	대		26	0	-26	개인
146	성동리	267-8	대	203	9	203	194	개인
147	성동리	267-10	대	9	0	9	9	개인
148	성동리	268-1	대	93	93	93	0	개인
149	성동리	268-2	도	26	26	26	0	국(국토부)
150	성동리	268-3	도	93	93	93	0	국(국토부)
151	성동리	268-4	대		13	0	-13	개인
152	성동리	269-1	도	20	20	20	0	개인
153	성동리	269-2	도	3	3	3	0	개인
154	성동리	270-1	답	155	155	155	0	개인
155	성동리	270-2	도	149	149	149	0	국(국토부)
156	성동리	271-10	대		92	0	-92	개인
157	성동리	271-11	대		27	0	-27	개인
158	성동리	271-1	잡		646	0	-646	국(국방부)
159	성동리	271-21	답	1,225	1,889	1,225	-664	개인
160	성동리	271-60	답	1,877	0	1,877	1,877	개인
161	성동리	271-22	답	2,619		2,619	2,619	개인
162	성동리	271-23	답	3,001		3,001	3,001	개인
163	성동리	271-24	답	1,352		1,352	1,352	개인
164	성동리	271-25	답	617	567	617	50	국(국토부)
165	성동리	271-26	대		24	0	-24	개인
166	성동리	271-27	도		189	0	-189	개인
167	성동리	271-29	도		187	0	-187	개인
168	성동리	271-2	답	73	73	73	0	개인
169	성동리	271-30	대		67	0	-67	개인
170	성동리	271-32	도		346	0	-346	개인
171	성동리	271-36	대		54	0	-54	개인
172	성동리	271-38	도		7	0	-7	개인
173	성동리	271-39	대		113	0	-113	개인
174	성동리	271-3	도	23	23	23	0	국(국토부)
175	성동리	271-42	도		497	0	-497	개인
176	성동리	271-44	대		146	0	-146	개인
177	성동리	271-48	답		263	0	-263	개인
178	성동리	271-49	전		274	0	-274	개인
179	성동리	271-4	도	33	33	33	0	국(국토부)
180	성동리	271-50	답	1,425	277	1,425	1,148	개인
181	성동리	271-73	답	255	0	255	255	개인

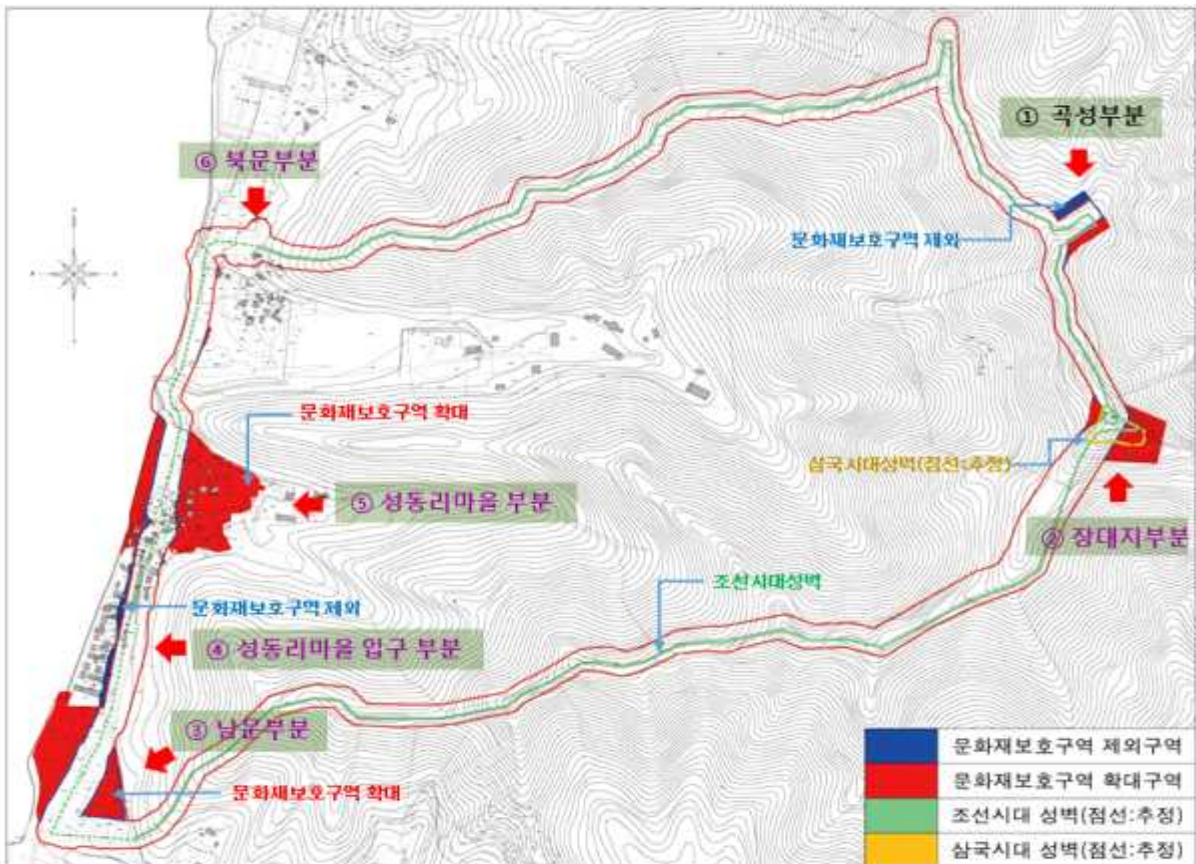
연번	소재지	지번	지목	지번면적 (㎡)	지정면적(㎡)		증감면적	소유자
					조정 전	조정 후		
182	성동리	271-55	답	138	0	138	138	김포시
183	성동리	271-51	답	155	1,158	155	-1,003	개인
184	성동리	271-74	답	1,169	0	1,169	1,169	개인
185	성동리	271-52	제	3,768	305	3,463	3,158	국
186	성동리	271-5	도	440	440	440	0	국(국토부)
187	성동리	271-6	도	179	179	179	0	국(국토부)
188	성동리	271-8	답	652	921	652	-269	개인
189	성동리	271-56	답	935	0	935	935	개인
190	성동리	271-9	대		79	0	-79	개인
191	성동리	271-54	도	1,122		1,122	1,122	국(국토부)
192	성동리	272-1	도	519	229	519	290	김포시
193	성동리	272-2	임	40	40	40	0	김포시
194	성동리	272-3	전	1,170	760	1,170	410	개인
195	성동리	272-4	전	1,667	0	1,667	1,667	개인
196	성동리	273-1	도	66	0	66	66	김포시
197	성동리	273-2	답		872	0	-872	개인
198	성동리	274-10	사	1,528	1,528	1,528	0	국(문화재청)
199	성동리	274-11	사	1,343	1,343	1,343	0	국(문화재청)
200	성동리	274-12	답	613	1,898	613	-1,285	개인
201	성동리	274-14	답	134	0	134	134	개인
202	성동리	274-15	답	1,898	0	1,898	1,898	김포시
203	성동리	274-13	전	496	0	496	496	개인
204	성동리	274-1	도	430	91	430	339	국(국토부)
205	성동리	274-2	전	278	0	278	278	국(기재부)
206	성동리	274-3	던	1,271	557	1,271	714	개인
207	성동리	274-16	전	565	0	565	565	김포시
208	성동리	274-4	답	1,548	183	1,548	1,365	개인
209	성동리	274-17	답	184	0	184	184	개인
210	성동리	274-5	답	298	599	298	-301	개인
211	성동리	274-18	답	6	0	6	6	개인
212	성동리	274-19	답	592	0	592	592	개인
213	성동리	274-6	답	499	615	499	-116	개인
214	성동리	274-20	답	622	0	622	622	개인
215	성동리	274-7	답	185	0	185	185	국(기재부)
216	성동리	274-8	사	2,748	2,748	2,748	0	국(문화재청)
217	성동리	274-9	답	359	359	359	0	국(국토부)
218	성동리	281	도	638	16	16	0	국(국토부)
219	성동리	282	도	136	69	69	0	국(국토부)
220	성동리	283	도	1,755	203	203	0	국(국토부)

연번	소재지	지번	지목	지번면적 (㎡)	지정면적(㎡)		증감면적	소유자
					조정 전	조정 후		
221	성동리	285	도	5,170	1,940	5,147	3,207	국(국토부)
222	성동리	286	도	37	46	37	-9	국(국토부)
223	성동리	287	사	506	506	506	0	국(문화재청)
224	성동리	288	사	393	393	393	0	국(문화재청)
225	성동리	457	답	381	266	381	115	국
226	성동리	458	도	1,207	1,207	1,207	0	국
227	성동리	산31-10	임	16,066	2,513	2,513	0	개인
228	성동리	산31-13	임	100,463	7,848	7,848	0	개인
229	성동리	산31-14	임	10,215	1,566	1,566	0	개인
230	성동리	산31-25	임	97,686	9,128	9,128	0	개인
231	성동리	산31-8	임	90,149	1,285	1,285	0	개인
232	성동리	산31-9	임	109,786	341	341	0	종중
233	성동리	산32	임	63,967	7,537	7,537	0	종중
234	성동리	산35-1	임	1,022,427	89,170	89,170	0	김포시
235	성동리	산35-3	도	793	169	169	0	국(국토부)
236	성동리	산35-4	임	3	3	3	0	월곶면
237	성동리	산35-9	임	6,314	2,297	2,297	0	김포시
238	성동리	산36-1	임	110,877	12,795	12,795	0	문수사
239	성동리	212-13	임	110,146		850	850	문수사
240	성동리	212-24	임	335	0	335	335	문수사
241	성동리	산36-2	임	3	3	3	0	태고원
242	성동리	산38	임	185,210	3,375	3,375	0	종중
243	성동리	산49	도	21,824	21,824	21,824	0	국(국토부)
244	성동리	산50	사	1,984	1,984	1,984	0	국(문화재청)
245	성동리	산52	구	3,670	483	483	0	국(국토부)
246	성동리	산53	사	992	992	992	0	국(문화재청)
247	성동리	산54	구		16	0	-16	국(국토부)
248	용강리	산34-3	임	114,447	7,248	7,248	0	국(산림청)
249	용강리	산34-4	임	198,646	6,415	6,293	-122	개인
250	조강리	산33-19	임	4,042	188	188	0	개인
251	조강리	산33-1	임	3,322	100	100	0	개인
252	조강리	산33-28	임	13,734	1,066	3,534	2,468	개인
253	조강리	산41	임	141,620	6,552	8,200	1,648	개인
254	포내리	361	도	7,307	226	226	0	국(국토부)
255	포내리	5-1	도	17,521	2,097	2,097	0	국(국토부)
256	포내리	5	도	349	349	349	0	국(국토부)
257	포내리	6-34	도	1,173	513	513	0	국(국토부)
258	포내리	6-56	도	513	425	425	0	국(국토부)
259	포내리	7-15	도	927	99	99	0	국(국토부)



연번	소재지	지번	지목	지번면적 (㎡)	지정면적(㎡)		증감면적	소유자
					조정 전	조정 후		
260	포내리	7-1	답		53	0	-53	개인
261	포내리	7-23	답	53	0	53	53	개인
262	포내리	7-9	제	734	12	12	0	국(농림부)
263	포내리	산1-1	임	57,045	9,832	9,832	0	개인
264	포내리	산1-2	도	298	2	2	0	국(국토부)
265	포내리	산14-1	임	220,579	5,613	5,613	0	김포대학
266	포내리	산14-3	임	218,877	12,231	12,231	0	김포대학
267	포내리	산14-6	임	113,852	2,121	2,121	0	김포대학
268	포내리	산3-1	임	51,850	890	890	0	개인
269	포내리	산5-11	임	7,101	1,151	1,151	0	개인
270	포내리	산5-13	임	11,170	2,304	2,304	0	개인
271	포내리	산5-1	임	22,678	1,985	1,985	0	개인
합계		271필지		3,516,072	288,026	347,019	58,993	

구분	당초	변경	비고
지정면적	288,018㎡	347,019㎡	<p>총 증가면적 : 59,001㎡(176필지)</p> <p>▷ 국유지 : 10,862㎡(17필지)</p> <p>▷ 사유지 : 36,040㎡(147필지)</p> <p>▷ 시유지 : 12,099㎡(12필지)</p>



① 곡성 부분

- 현황측량결과 곡성위치와 현 문화재구역 불일치
- 문화재구역선 곡성의 위치에 따라 기초석에서 20~30m 재조정

② 장대지 부분

- 현황측량결과 장대지부분 성벽 위치와 현 문화재구역 불일치
- 문화재구역선 장대지 및 성벽 노출구간에 따라 기초석에서 20~30m 재조정

[참고자료] 2009년 한울문화재연구소 장대지 발굴조사

2014년 고려문화재연구원 문수산성 삼국시대 추정 성벽지 발굴조사

③ 남문지 부분

- 과거 연못지 부분을 포함
- 남문에서 성동리 마을 입구 삼거리까지 문화재구역 확장

④ 성동리마을 입구 부분

- 현 주택 다수 위치, 현 문화재구역 지적선 불일치
- 경계지역 분할면적 20% 미만 지적선에 맞춰 재조정

⑤ 성동리마을 부분

- 현 주택 다수 위치, 현 문화재구역 지적선 불일치
- 성벽 내부건물지와 갑곶나루선착장 포함

⑥ 북문부분

- 현 문화재구역 지적선 불일치

(1) 변경구간 개요

- 문수산성 동편 외곽으로 임야지역 확대 포함
- 남서편 갯벌 지역 확대 포함
- 내부 보호구역 지정선 확대 : 역사문화환경보존지역 변화 없음.

(2) 현상변경허용기준(안) 작성

- 현재 현상변경허용기준을 준하여 작성
- 외곽지역 확대면적 : 임야와 갯벌로 자연경관 보존을 위하여 1구역(보존구역) 포함
- 내부 보호구역 확대 지정선을 제외한 부분은 기존에 현상변경허용기준 적용하여 2구역으로 설정

(3) 문화재보호구역 변경구간의 세부 내용

1) 곡성 부분

[현 황]

- 현재 문화재보호구역이 성벽을 포함하고 있지 않음.
- 곡성의 현황 조사를 토대로 문화재 보호구역의 지정선을 조정하는 것이 필요.

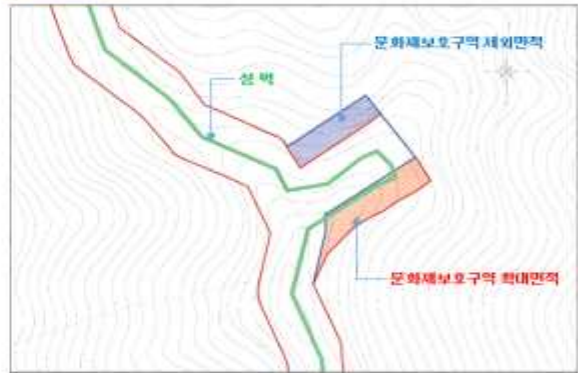
[결 과]

- 현재 성벽 현황 위치에 따라 기초석에서 20~30m 재조정

변경 전



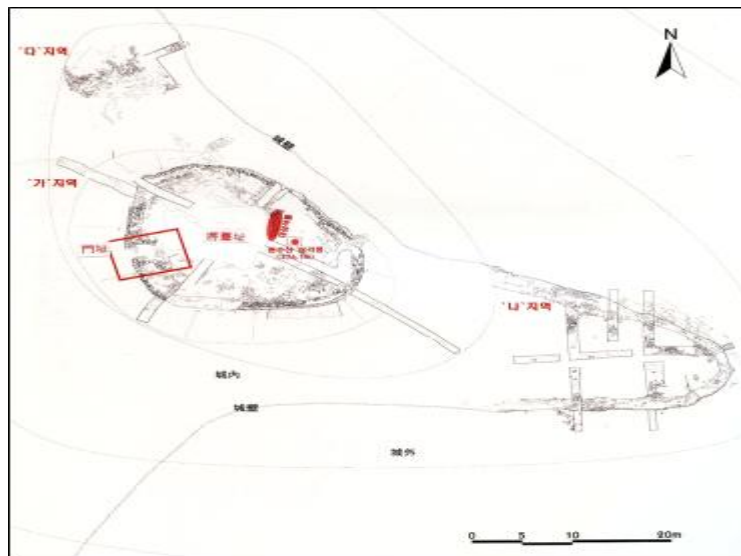
변경 후



## 2) 장대지 부분

[현 황]

- 2009년 한울문화재연구원 장대지 발굴조사와 2014년 고려문화재연구원 삼국시대 추정 성벽지 발굴조사 결과 성벽의 범위가 명확하게 밝혀짐.
- 조사결과를 바탕으로 문화재보호구역 지정선을 조정하는 것이 필요.



장대지 및 주변 성벽 위치 (2011 한울문화재연구원)

[결 과]

- 조사결과를 토대로 기초석 외곽 20~30m 내외로 조정

변경 전



변경 후





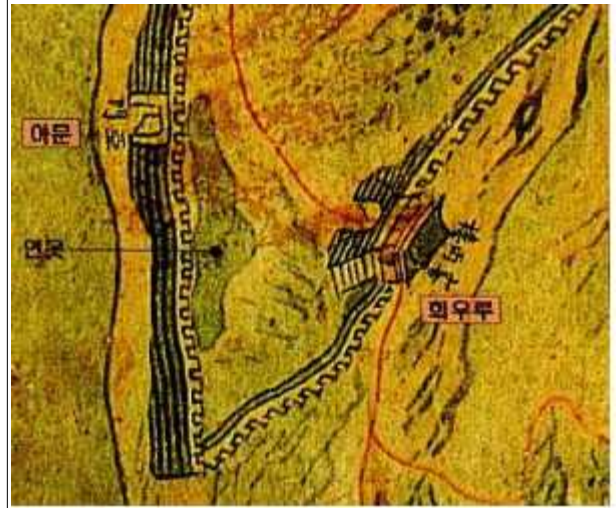
### 3) 남문지 부분

[현 황]

- 현재 문화재보호구역이 불규칙한 형태로 나누어져 있으며, 지적선과 불일치
- 고지도에 의하면 연못지가 위치하고 있던 곳으로 성내부 주요 시설물을 문화재 보호구역에서 제외됨



남문지 주변 강도지도 중



남문지 주변 강화도지도 중

[결 과]

- 문수산성의 축조에 있어 해안방어를 중심으로 하고 있던 곳으로 해안지역 확대
- 고지도에 나타난 연못지를 포함하여 지적선에 일치하도록 재 조정

변경 전



변경 후



#### 4) 성동리마을 입구 부분

[현 황]

- 현재 문화재보호구역이 지적선과 불일치

[결 과]

- 문화재보호구역을 지적선에 일치하도록 재 조정



조정된 문화재보호구역 세부사진



#### 5) 성동리마을 부분

[현 황]

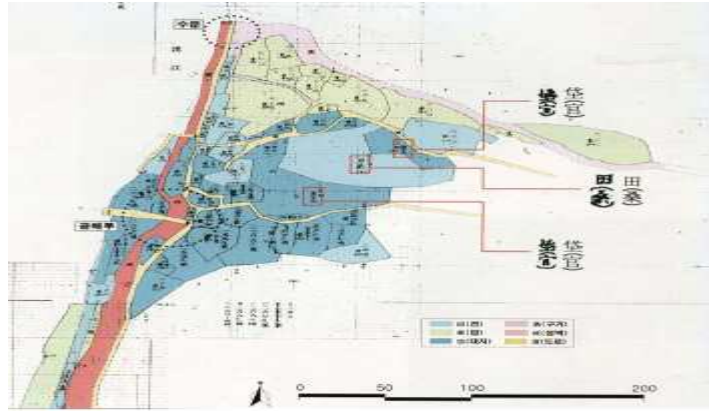
- 현재 문화재보호구역이 지적선과 불일치
- 문수산성의 주요시설물로 이용하였던 갑곶나루 선착장석축로 및 서문지 그리고 내부 건물지(전대등고, 무검정, 무수진, 진사, 내사, 남고, 재승당)가 위치하고 있던 곳으로 문화재보호구역에서 제외되어 있음.
- 서문지(공해루)의 동편, 현재 성동리마을의 주택과 공영주차장이 위치하고 있는 곳으로 문수산성 건물지가 위치하고 있을 가능성이 높음



성동리마을 부분 강화도지도



성동리마을 부분 위성사진 상 옛 건물지 위치 추정



[결 과]

- 일제강점기 지적원도를 기초로 건물지가 위치하고 있을 가능성이 높은 지역에 대한 문화재보호구역 지정선 확대



6) 북문 부분

[현 황]

- 현재 문화재보호구역이 지적선과 불일치

[결 과]

- 문화재보호구역을 지적선에 일치하도록 재 조정



북문 주변 전경 (서→동)

변경 전



변경 후

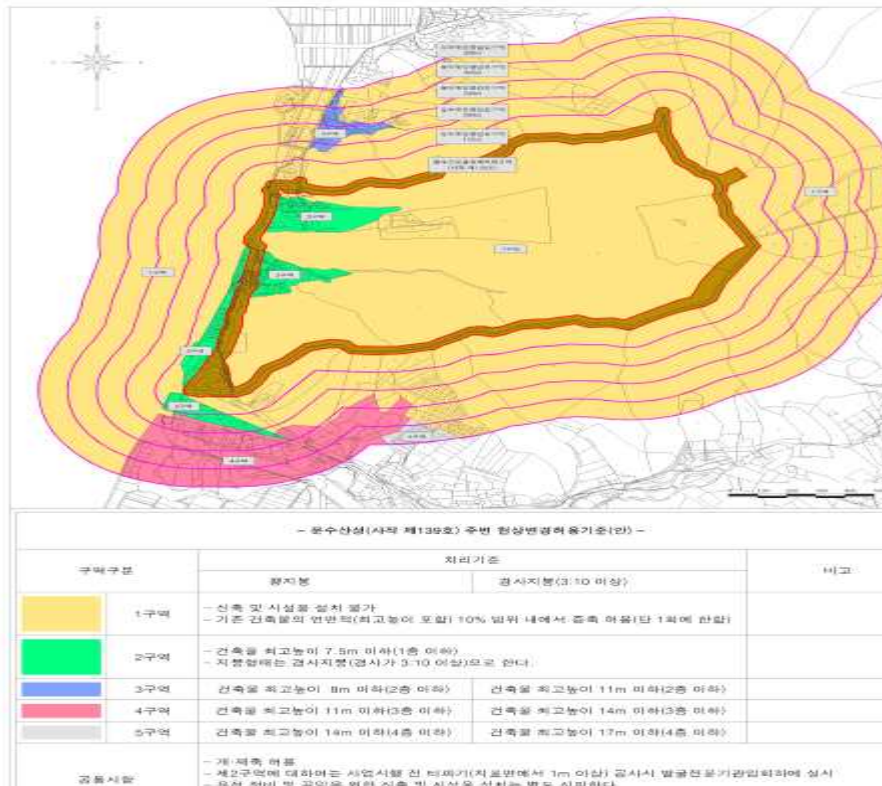
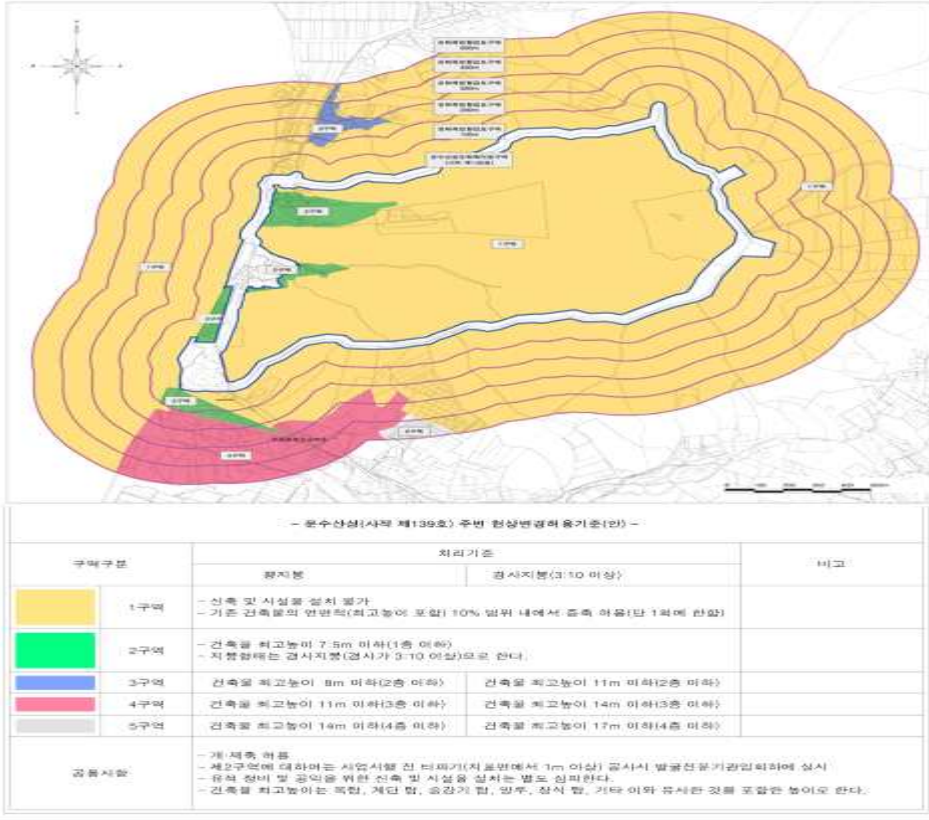




## 7. 문화재 보존 영향 행위기준(안)

### ■ 검토의견

지정구역은 대부분 문화재 내부에서 증가하는 안으로서, 현황을 유지하여도 무방할 것으로 판단됨.



## 8. 보존 정비 및 활용 착안사항

### 9. 종합 의견

- 김포 문수산성의 발굴조사 및 정비계획 등 기존 현황자료에 추가되거나 최근까지 진행된 발굴조사 결과를 반영한 지정구역의 범위를 재조정할 필요성이 제기됨.
- 이에 따라 검토한 결과 북측의 현황의 문화재 구역과 지적이 불일치하는 치와 장대지는 수정될 필요가 있음.
- 그러나 연못지, 그리고 연못지 외부, 서문지 내·외부는 일부 시술에 의해 유구의 존재만 확인됐을뿐 정확한 성곽의 통과선을 파악한 것으로 아니므로, 향후 발굴을 통해 이를 확인하고, 이후 재조정될 필요가 있음.

## 사. 의결사항

- 조건부가결
  - 검토의견대로 시행할 것



#### 4. 경산 임당동과 조영동 고분군 문화재보호구역 지정 검토

##### 가. 제안사항

경상북도 경산시 소재 사적 제516호 「경산 임당동과 조영동 고분군」의 국가지정문화재 보호구역 지정 신청사항을 부의하오니 검토하여 주시기 바랍니다.

##### 나. 제안사유

- 임당동 57-1번지 외 2필지(528㎡)를 「경산 임당동과 조영동 고분군」 국가지정문화재 보호구역으로 지정하고자 하는 사항임

##### 다. 주요내용

- (1) 신청인 : ○○○
- (2) 대상문화재명 : 경산 임당동과 조영동 고분군(사적 제516호)
  - 소재지 : 경북 경산시 임당동 676-1 등
  - 지정일 : 2011. 07. 28
  - 관리단체 : 경산시
- (3) 신청내용 : 국가지정문화재 보호구역 지정

연번	소재지	지번	지목	면적 (㎡)	지정면적 (㎡)	소유자		관리자		점유자	
						성명	주소	성명	주소	성명	주소
계				528	528						
1	경산시 대동	57-1	대지	181	181						
2		57-34	대지	208	208						
3		57-13	대지	139	139						

##### (4) 신청사유

- 대동 57-1번지에서 발굴조사된 ‘昌’자형 주부곽식 암광목곽묘(岩廣木槨墓)의 경우 임당유적 최고지배자들의 무덤 축조방식으로, 다른 지역에서는 찾아볼 수 없는 임당유적만의 독특한 무덤양식으로 학술적 가치가 매우 크고 출토 토기와 장신구의 형식으로 보아 5세기 말 ~ 6세기초에 만들어진 것으로 판단되며, 압독국 최고 지배자의 무덤으로 추정됨

- 지정 신청한 유적은 기 지정된 임당동 고분군과 동일한 성격의 압독국 최고지배자의 묘역으로 역사적·고고학적으로 사적 지정 가치가 높다고 할 수 있어 국가지정문화재 보호구역으로 지정하여 보호되어야 할 것임

#### 라. 검토의견

- 지정 신청 부지인 대동 57-1번지는 지금까지 발굴조사에서 압독국 최고 지배자들의 고분군으로 밝혀진 경산 임당동고분군의 동쪽과 바로 연접한 지역으로, 동일 고분구역이었을 것으로 판단됨
- 지정 신청된 유적은 기 지정된 임당동 고분군과 동일한 성격의 압독국 최고 지배자의 묘역으로 역사적·고고학적으로 사적 지정 가치가 높다고 할 수 있음  
지자체에서는 “국가지정문화재 보호구역”으로 지정 신청하였으나 역사적·고고학적 가치가 높으므로 “사적”으로 추가 지정하여 보존·관리하는 것이 적절한 것으로 판단됨

#### 마. 의결사항

- 조건부가결
  - 검토의견대로 시행할 것

## 사적 지정 조사보고서(별첨자료)

### □ 조사일 및 조사자

- 조사일자 : 2016.01.29(금)
- 조사자 : 문화재위원 (전)○○○ ·○○○, 문화재전문위원 ○○○

### 1. 문화재 종류

- 사적 제516호 경산 임당동과 조영동 고분군(慶山 林堂洞과造永洞古墳群)에 대한 “국가지정문화재 보호구역”을 지정 신청함.

### 2. 문화재 명칭

- 문화재명 : 경산 임당동과 조영동 고분군(慶山 林堂洞과造永洞古墳群)
- 검토의견: 압독국과 관련된 유적과 유물이 출토되어 이를 “국가지정문화재 보호구역”으로 지정하고자 하는 것으로서, 경산 임당동과 조영동 고분군 (慶山 林堂洞과造永洞古墳群)이 적절한 것으로 판단됨.

### 3. 입지 현황 및 역사문화환경

- 발굴조사된 지역은 『三國史記』 및 『三國遺事』 여러 곳에 확인되는 압독국(押督國)의 중심지였으며, 발굴조사에서 압독국 최고 지배자들의 고분군으로 밝혀진 사적 제516호 <경산 임당동과 조영동고분군>과 바로 연결한 지역으로, 임당들이 한 눈에 들어오는 임당구릉의 서쪽끝자락에 위치하고 있다.
- 1982년과 1988년 압독국 최고 수장층의 고분이 발굴되었으며, 1990년대에는 택지 개발로 인한 발굴조사가 실시되었다. 발굴결과 1,500여기의 고분과 2만 5천여 점의 유물이 출토되어, 이곳이 압독국의 중심읍락이었음이 밝혀졌다. 특히 신라식 금동관, 허리띠장식, 귀걸이 등 고대 지역사회를 연구하는데 중요한 유물이 다량으로 발굴되어 고대사 및 신라 지역사 연구에 귀중한 유적으로 평가받고 있다.

### 4. 연혁 유래 및 특징

#### ■ 역사적 가치

- 경산시 임당유적은 『三國史記』와 『三國遺事』에 기록된 압독국(押督國)의 중심읍락이었음이 지금까지 발굴조사를 통해 밝혀졌다. 압독국(押督國)은 경주의 사로국을 비롯하여 원삼국시대 영남지방에 분포하고 있던 진·변한(辰弁韓) 소국 중의 하나로, 『삼국사기』에는 ‘압량소국(押梁小國)’ · ‘압독국(押督國)’ 관련 기록이 여러 곳에서 확인된다. 또 신라가 삼국통일을 위한 전초기지로 김유신과 김인문이 압량주 군주로 파견되었을 만큼 지정학적으로도 매우 중요한 지역이었음을 알 수 있다.

#### ■ 고고학적 가치

- 사적 제516호로 지정된 경산 임당동과 조영동고분군을 비롯한 임당유적은 1982년과 1988년 압독국 최고 수장층의 고분이 발굴되었으며, 1990년대에는 택지개발로

인한 대규모 발굴조사가 이루어졌다.

- 발굴결과 1,500여기의 고분과 토성, 저습지, 주거지 등 다양한 유구와 2만 5천여 점의 유물이 출토되어, 특히 신라식 금동관, 허리띠장식, 귀걸이 등 고대 지역사회를 연구하는데 중요한 유물이 다량으로 발굴되어 고대사 및 신라 지역사 연구에 귀중한 유적으로 평가받고 있다.

### 5. 지정 가치 및 근거기준

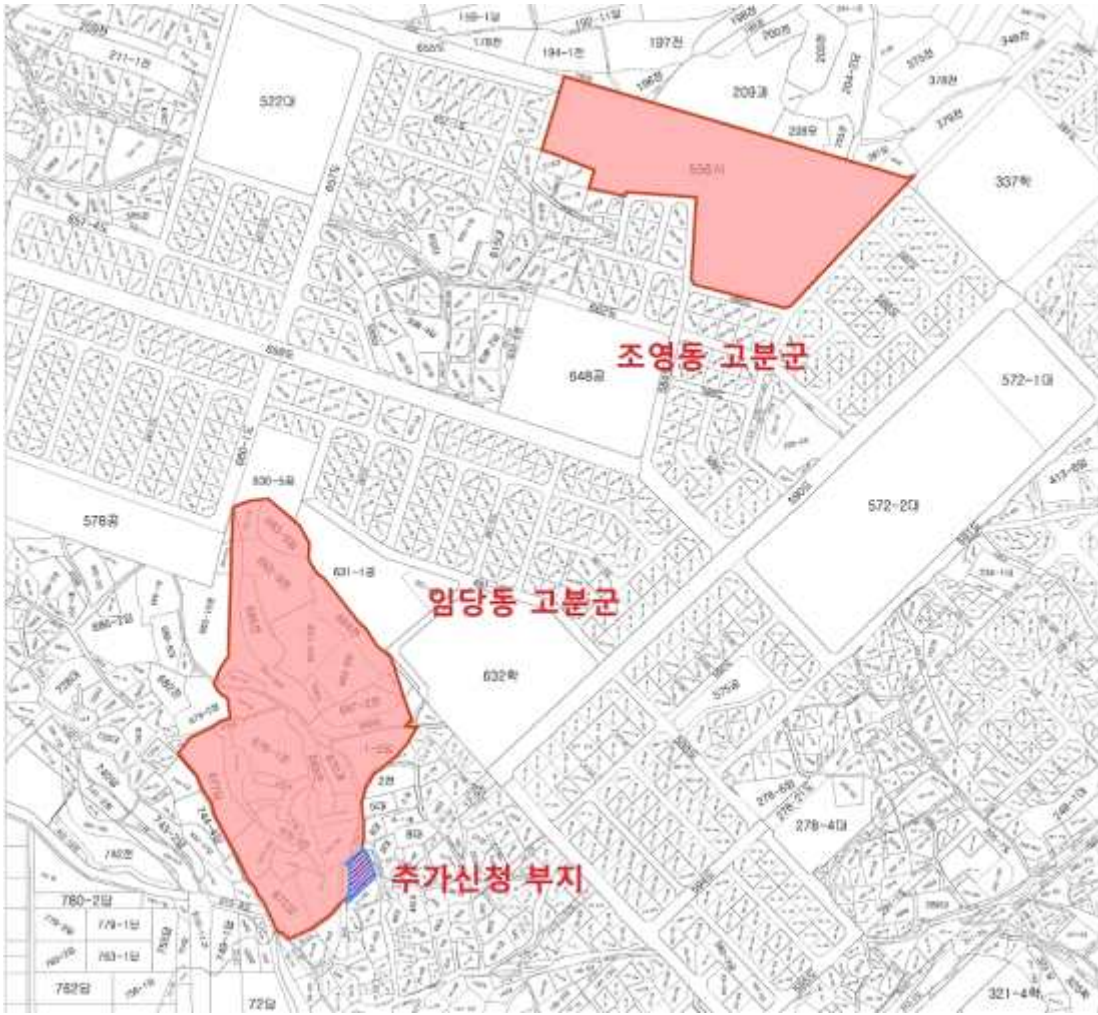
- 지정 신청 부지인 대동 57-1번지는 지금까지 발굴조사에서 압독국 최고 지배자들의 고분군으로 밝혀진 경산 임당동고분군의 동쪽과 바로 연접한 지역으로, 동일 고분구역이었을 것으로 판단된다.
- 대동 57-1번지에서 발굴조사된 ‘昌’자형 주부곽식 암광목곽묘(岩廣木槨墓)의 경우 임당유적 최고지배자들의 무덤 축조방식으로, 다른 지역에서는 찾아볼 수 없는 임당유적만의 독특한 무덤양식이다. 주곽(主槨)에서 주피장자와 순장자의 인골 5개체와 최고 지배자의 신분을 상징하는 금동관, 은제허리띠장식, 귀걸이, 목걸이, 환두대도 등과 토기류가 출토되었다. 부곽(副槨)에서도 1~2개체의 순장인골자료와 많은 양의 토기류(고배, 단경호, 장경호 등), 철기류(무기, 마구, 농기구 등)가 출토되었다. 이 고분의 주곽과 부곽에서는 무려 600여점의 유물이 출토되었다.
- 뿐만 아니라 1호 고총에서는 압독국의 음식문화와 상장례문화를 알 수 있는 생선뼈(상어뼈) 등 유기물자료도 풍부하게 출토되어 학술적 가치가 매우 크다.
- 대동 57-1번지 암광목곽묘는 출토토기와 장신구의 형식으로 보아 5세기 말~6세기 초에 만들어진 것으로 판단되며, 압독국 최고 지배자의 무덤으로 추정된다.

### 6. 지정 대상 및 범위

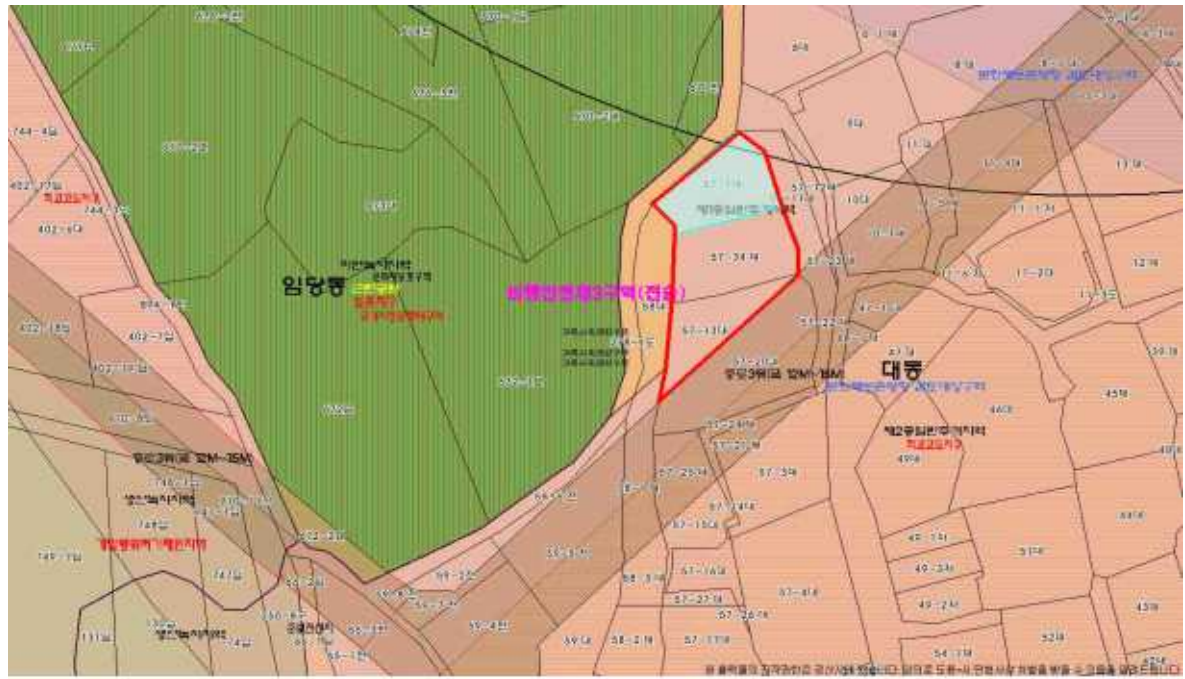
□ 문화재가 토지인 경우(문화재보호구역)

(면적: m<sup>2</sup>)

연번	소재지	지번	지목	면적 (m <sup>2</sup> )	지정면적 (m <sup>2</sup> )	소유자		관리자		점유자	
						성명	주소	성명	주소	성명	주소
계				528	528						
1	경산시 대동	57-1	대지	181	181						
2		57-34	대지	208	208						
3		57-13	대지	139	139						







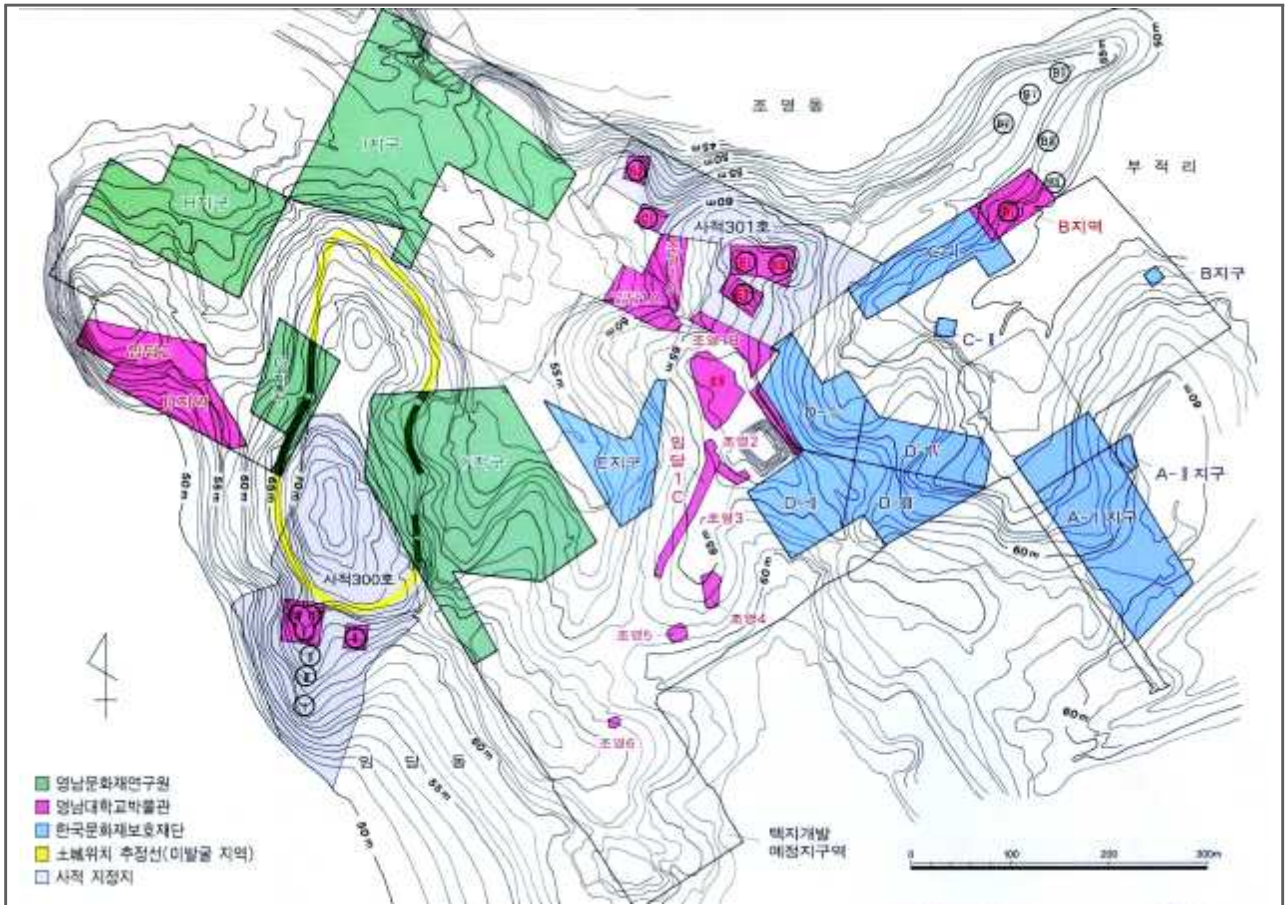
사적추가지정 신청부지 지적도



사적추가지정 신청부지 지적도



<도면 1> 임당유적 유적분포도



<경산 대동 57-1번지 유적 발굴위치>

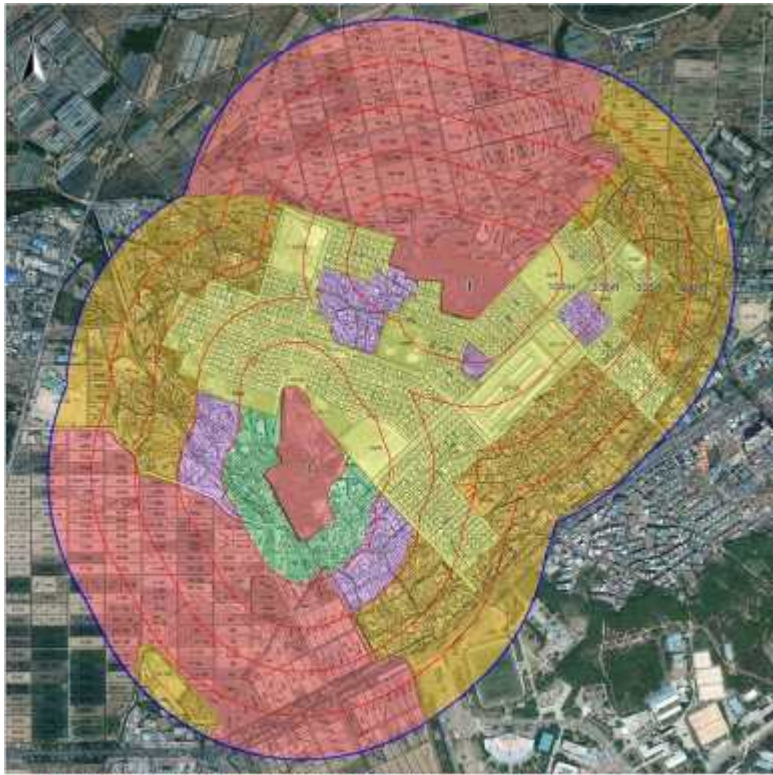


사적추가지정 부지 원경



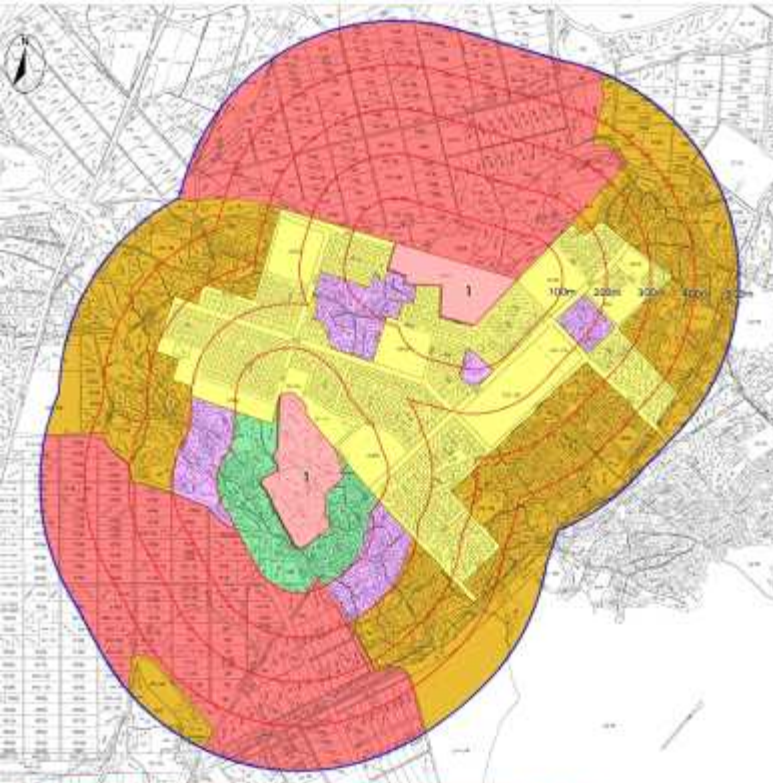
## 7. 문화재 보존 영향 행위기준(안)

■ 검토의견 : 현황을 유지하는 것이 적절한 것으로 사료됨.



\* 본 도면은 실제현황과 차이가 있을 수 있으므로 설명서 유선하여 참고용으로만 활용하시기 위하여, 법적 효력을 갖는 서류를 참고하시라.

현상변경 허용기준안



\* 본 도면은 실제현황과 차이가 있을 수 있으므로 설명서 유선하여 참고용으로만 활용하시기 위하여, 법적 효력을 갖는 서류를 참고하시라.

현상변경 허용기준안

## 국가지정문화재 현상변경 허용기준

### 대상문화재

1. 경산 임당동과 조영동 고분군(사적 제516호)  
- 위치: 경북 경산시 임당동, 조영동, 입랑면 부적리 일원

### 문화재 및 보호구역

문화재구역

### 구역별 허용기준

구역	허용 기준		용도
	평지붕	경사지붕(3:10이상)	
1구역	<ul style="list-style-type: none"> <li>단독주택용지: 건축물 최고높이 12m이하</li> <li>근생용지, 상업용지: 건축물 최고높이 18m이하</li> </ul>		
2구역	<ul style="list-style-type: none"> <li>건축물 최고높이 8m이하</li> </ul>		
3구역	<ul style="list-style-type: none"> <li>건축물 최고높이 12m이하</li> </ul>		
4구역	<ul style="list-style-type: none"> <li>건축물 최고높이 18m이하</li> </ul>		
5구역	<ul style="list-style-type: none"> <li>경산시 도시계획조례 등 관련 법령에 따라 처리 (현재와 같이 건축물 및 시설물 신축 제한, 기존 시설물 규모 범위 내 재,개축 허용)</li> </ul>		
공통	<ul style="list-style-type: none"> <li>기존 시설물 규모 범위 내 재,개축 허용</li> <li>건축물 최고높이는 옥탑, 계단탑, 승강기 탑, 망루, 정식탑 등 기타 이와 유사한 것을 포함한 높이로 함</li> <li>유적 정비 및 공익을 위한 신축 및 시설물 설치는 별도 심의</li> </ul>		

현상변경 허용기준안



## 8. 보존 정비 및 활용 착안사항

### 1 유적 보존 정비·활용 계획

■ 사적 제516호로 지정된 경산 임당동과 조영동 고분군은 고대 압독국의 최고 지배자들의 무덤군으로 1982년 임당고총에 대한 발굴조사 후 꾸준한 발굴조사와 연구로 그 실체가 들어난 중요한 유적이다. 특히 임당유적은 다른 지역에서는 볼 수 없는 암광목곽묘라는 임당유적만의 고유한 묘제와 풍부한 유물자료가 확보되었다. 또 유적의 지질학적 특성으로 인한 많은 인골자료의 발굴로 고대 압독국의 형질 인류학적 연구도 활발히 진행되고 있는 우리나라 고대사 연구에 귀중한 유적이라 할 수 있다.

그러나 고분, 취락, 토성, 저습지 등 중심 읍락이 위치했던 압독국의 중심 읍락이 위치했던 지역이 택지개발지구로 지정되면서 많은 유적이 발굴조사 후 보존되지 못하였다. 따라서 아직 개발되지 않고 남아있는 지역과 발굴조사가 이루어지지 않은 부적리고분군은 최대한 보존되어 유적공원으로 보존되고 활용되어야 할 것으로 판단된다.

■ 이번 사적추가지정 신청된 부분도 기 지정된 임당동고분군과 인접해 있어 고고학적, 경관적 가치가 매우 높은 지역으로 판단된다. 우리 경산시에서는 현재 <압독 문화 종합정비 계획>을 수립하여 임당동고분군, 임당토성, 조영동고분군, 부적리고분군을 체계적으로 발굴·정비하고 있다. 2016년에는 임당동 1호분에 대한 정밀 발굴조사가 계획되어 있으며, 아직 발굴조사가 이루어지지 않은 임당토성 내부도 향후 정밀발굴조사를 통해 그 실체를 파악하고자 한다.

특히 임당동 고분군에 위치하고 있는 1980년대 건립되어 노후화된 고분전시관은 임당유적만의 독특한 고분구조인 여러 기의 암광목곽묘와 횡혈식설실분이 하나의 봉토분 안에 연접된 고총을 재현한 고분전시관으로 리모델링할 계획이다.

■ 따라서, 이번에 사적추가지정 신청된 부지도 임당동고분군의 역사유적정비계획에 따라 정비하여 유적공원으로 활용할 계획이다. 또 개인주택이 들어선 대동 57-13번지는 유적의 경관을 해치고 있으므로 향후 매입하여 정비해야 할 것으로 사료된다.

## 2

## 압독문화유적 종합정비계획

### ■ 사업개요

- 대상문화재 : 사적 제516호 경산 임당동과 조영동고분군
- 소재지 : 경북 경산시 임당동 676-1 외 35필지
- 면적 : 임당동고분군 35,603㎡, 조영동고분군 24,657㎡
- 사업기간 : 2006년 ~
- 소요예산 : 46억원 정도(종합정비계획 용역결과)

### ■ 사업 주요내용

- 임당동고분군 사유지 매입 및 민묘 이장
  - ※ 사유지 현황 : 9필지 3,997㎡
- 고분군 보호 울타리 정비
- 고분군 탐방로 정비
- 유적 전시관 리모델링

### ■ 지금까지 추진현황

- 2006~2012 : 임당동고분군 사유지 매입(1,173㎡)
- 2012. 12. : 압독문화유적 종합정비계획 용역완료
- 2013. 11. : 임당동고분군 내 개인묘지 6기 이장(총15기)
- 2014. 12. : 보호책 정비 및 잔디식재(400백만원)
- 2015. 11. : 임당1호분 시굴조사 완료

### ■ 향후 계획

- 2016. 7. : 임당1호분 정밀발굴조사 실시
- 2016. 5. : 임당동 고분군 CCTV설치
- 2017~ : 유적전시관 리모델링 및 유적공원 조성
  - ※ 사적 미지정된 부적리 고분군 발굴 후 사적 추가지정



압독문화 종합정비계획도(임당동 고분군)



압독문화 종합정비계획도(조영동 고분군)

## 9. 종합 의견

- 지정 신청 부지인 대동 57-1번지는 지금까지 발굴조사에서 압독국 최고 지배자들의 고분군으로 밝혀진 경산 임당동고분군의 동쪽과 바로 연접한 지역으로, 동일 고분구역이었을 것으로 판단됨
- 대동 57-1번지에서 발굴조사된 ‘昌’자형 주부곽식 암광목곽묘(岩廣木槨墓)의 경우 임당유적 최고지배자들의 무덤 축조방식으로, 다른 지역에서는 찾아볼 수 없는 임당유적만의 독특한 무덤양식이다. 주곽(主槨)에서 주피장자와 순장자의 인골 5개체와 최고 지배자의 신분을 상징하는 금동관, 은제허리띠장식, 귀걸이, 목걸이, 환두대도 등과 토기류가 출토되었다. 부곽(副槨)에서도 1~2개체의 순장인골자료와 많은 양의 토기류(고배, 단경호, 장경호 등), 철기류(무기, 마구, 농기구 등)가 출토되었음. 이 고분의 주곽과 부곽에서는 무려 600여점의 유물이 출토되었음
- 뿐만 아니라 1호 고총에서는 압독국의 음식문화와 상장례문화를 알 수 있는 생선뼈(상어뼈) 등 유기물자료도 풍부하게 출토되어 학술적 가치가 매우 큼
- 대동 57-1번지 암광목곽묘는 출토토기와 장신구의 형식으로 보아 5세기 말~6세기 초에 만들어진 것으로 판단되며, 압독국 최고 지배자의 무덤으로 추정됨
- 지정 신청된 유적은 기 지정된 임당동 고분군과 동일한 성격의 압독국 최고지배자의 묘역으로 역사적·고고학적으로 사적 지정 가치가 높다고 할 수 있음
- 이상과 같은 사항을 종합적으로 고려해 볼 때, 지자체에서는 “국가지정문화재 보호구역”으로 지정 신청하였으나 역사적·고고학적 가치가 높으므로 “사적”으로 추가 지정하여 보존·관리하는 것이 적절한 것으로 사료됨.

## 5. 서울 풍납동 토성 사적 추가지정 검토

### 가. 제안사항

서울특별시 송파구 소재 사적 제11호 「서울 풍납동 토성」의 국가지정 문화재(사적) 추가지정 신청사항을 부의하오니 검토하여 주시기 바랍니다.

### 나. 제안사유

- 서울 풍납동 토성의 2권역에 속하는 2필지 338m<sup>2</sup>를 추가 지정하고자 하는 사항임

### 다. 주요내용

- (1) 신청인 : ○○○
- (2) 대상문화재명 : 서울 풍납동 토성(사적 제11호)
  - 소재지 : 서울시 송파구 풍납동 일원
- (3) 신청내용
  - 기존지정 면적 : 1,312필지 379,726.3m<sup>2</sup>
  - 추가지정 신청면적 : 2필지 338m<sup>2</sup>
- (4) 신청사유
  - 풍납토성 내 2권역(핵심권역)에 위치하고 있어 향후 풍납토성 정비에 중요한 지역이므로 사적 지정 필요

### 라. 참고사항

- (1) 국립문화재연구소 검토의견('16.01.27)
  - 2권역은 풍납토성의 핵심권역(사적지정·매입 예정지에 해당)으로 해당 권역에 위치하고 있는 2개소 지역은 사적으로 추가 지정하는 것이 타당할 것으로 판단됨

### 마. 의결사항

- 원안가결

서울 풍납동 토성 사적 추가지정 지번별 면적조서

연번	소재지	지번	지목	지번 면적 (㎡)	지정 면적 (㎡)	소 유 자	
						성명	주소
1	서울시 송파구 풍납동	156-18	대	239	239		
2	"	222-30	대	99	99		
합계				338	338		

## 6. 서울 효창공원 내 노약자용 참배로 설치 타당성 검토

### 가. 제안사항

서울특별시 용산구 소재 사적 제330호 「서울 효창공원」 내에 노약자용 참배로 설치 여부를 판단하고자 부의하오니 검토하여 주시기 바랍니다.

### 나. 제안사유

- 서울 효창공원 내에 백범 김구선생 묘역, 삼의사 묘역, 임정요인 묘역에 노약자 참배가 어렵다는 민원이 제기되어 참배로 설치 타당성 여부를 판단하고자 부의한 사항임

### 다. 주요내용

- (1) 신청인 : ○○○
- (2) 대상문화재명 : 서울 효창공원(사적 제330호)
  - 소재지 : 서울시 용산구 청파동2가 2번지
- (3) 검토내용<노약자용 참배로 설치>
  - 위치 : 서울시 용산구 청파동2가 2번지
  - 문화재 현황
    - 백범김구선생 묘역 : 1기
    - 삼의사 묘역 : 4기(이봉창, 윤봉길, 백정기선생, 안중근의사 가묘)
    - 임정요인 묘역 : 3기(이동녕, 차이석, 조성환 선생)

### 라. 의결사항

- 조건부가결
  - 설계 후 재검토

## 7. 경주 춘양교지·월정교지 주변 정비사업 주차장 사업 계획(안) 검토

### 가. 제안사항

경상북도 경주시 소재 사적 제457호 「경주 춘양교지·월정교지」 정비를 위해 추진 중인 월정교 주변정비사업 계획(안) 중 주차장 사업계획(안)을 다음과 같이 부의하오니 검토하여 주시기 바랍니다.

### 나. 제안사유

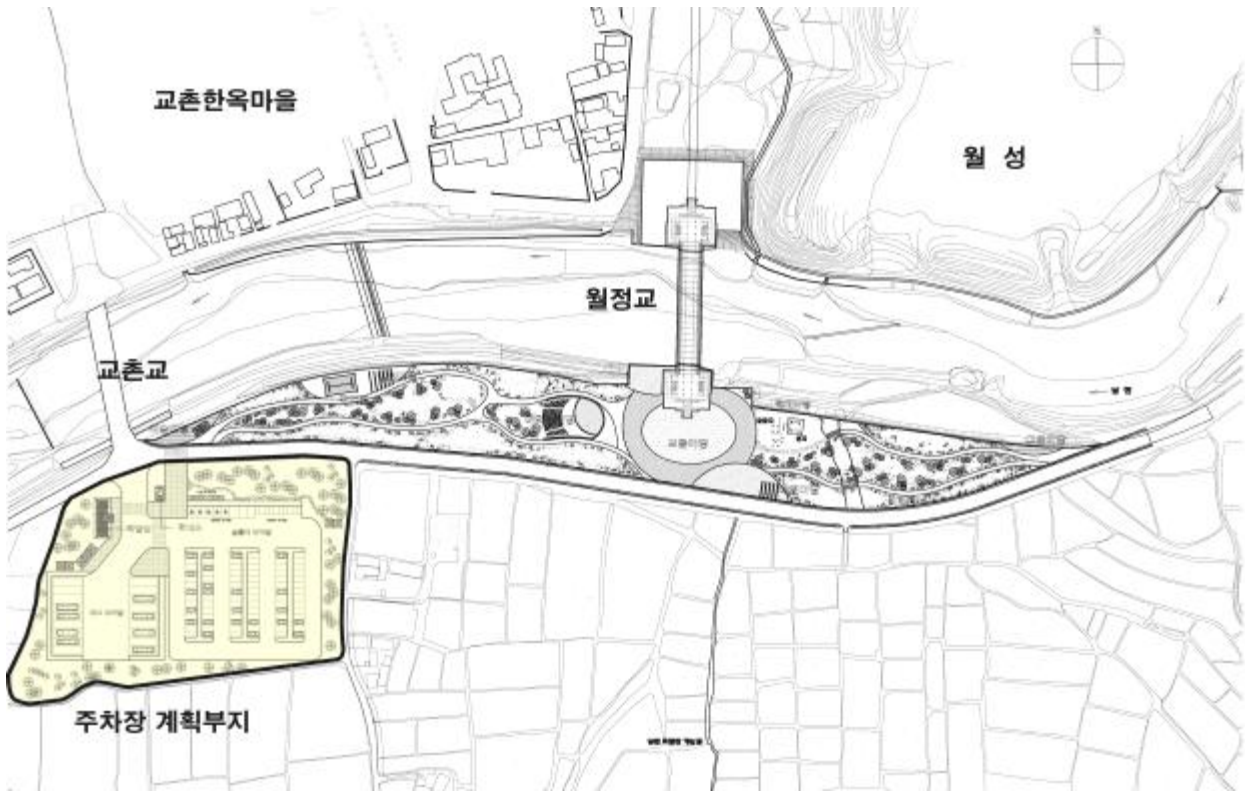
- 「경주역사문화도시」 조성사업('05.7.20 선도사업 발표)의 일환으로 추진 중인 '경주 춘양교지·월정교지'(사적 제457호) 복원·정비와 관련하여
- 2013년 8월 1일 문화재위원회(사적분과)에서 “월정교 주차장 위치는 월정교와 너무 인접하면 주변경관을 저해하게 될 것이므로, 도로 건너편의 하류다리(교촌교) 건너편 지역 검토” 의견을 반영하여,
- 주차장 기본계획(안) 위치에 대한 적정성을 검토 받고자 하는 사안임.

### 다. 주요내용

- (1) 신청인 : ○○○
- (2) 대상문화재명 : 경주 춘양교지·월정교지(사적 제457호 / '04.11.27 지정)
  - 소재지 : 경북 경주시 인왕동 921-1번지, 교동 274번지 외
- (3) 검토요청 내용
  - 월정교 문루건립·주변정비 사업에 따른 주차장 부지위치 대한 적정성 검토
- (4) 설계안 요지
  - 주차장 부지는 월정교 복원지역 경관에 영향을 미치지 않도록 남편도로 건너편 하류 다리(교촌교) 부근에 계획.
  - 현황대지 면에서 1m 이상 복토 후 주차장 계획
  - 버스, 승용차, 이륜차, 자전거 주차장 계획 / 화장실 및 안내소 계획



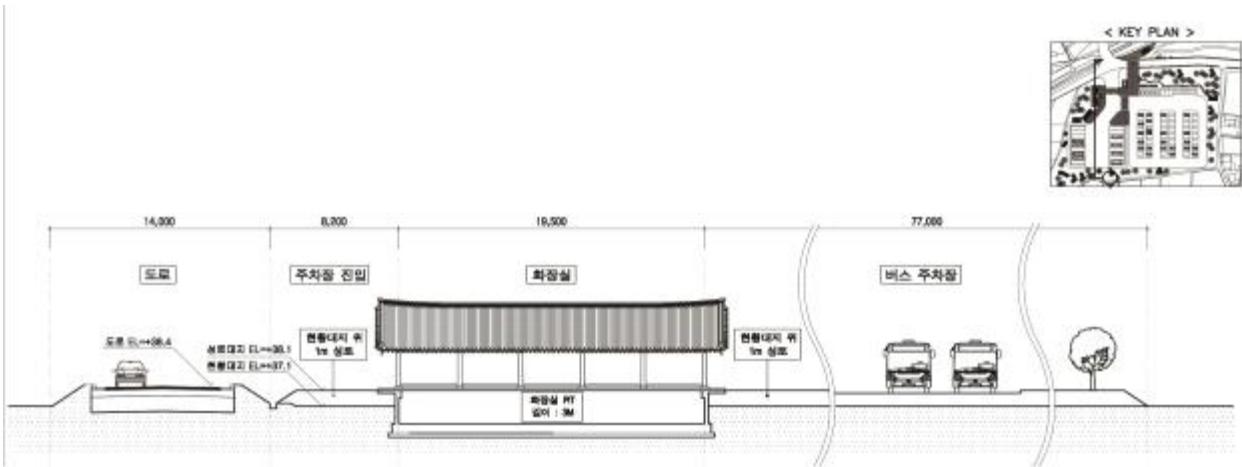
□ 주변정비사업 계획(안)



□ 주변정비(주차장) 계획(안) 평면도



□ 주변정비(주차장) 계획(안) 입면도



□ 대지현황



※ 추진경과

- 월정교 주변정비사업 부지 매장문화재 발굴조사 중: 2015.10월 ~ 2016년3월
- 경주시 공유재산변경계획 승인: 2015. 10월
- 도시관리계획(변경)결정 용역 시행: 2016. 1월

## 라. 의결사항

### ○ 조건부가결

- 시굴조사를 실시할 것

## 8. 경복궁 내 흥복전 활용 방안 검토

### 가. 제안사항

서울특별시 종로구 소재 사적 제117호 「경복궁」 내 흥복전 활용 방안에 대하여 부의하오니 검토하여 주시기 바랍니다.

### 나. 제안사유

- 2015.9월에 착공하여 2018.9월 준공 예정인 경복궁 내 흥복전 및 행각 시설물에 대한 활용 방안을 사전에 검토하고자 신청한 사항임.

### 다. 주요내용

(1) 신청인 : ○○○

(2) 대상문화재명 : 경복궁(사적 제117호)

○ 소재지 : 서울시 종로구 사직로 161

(3) 신청내용<경복궁 내 흥복전 활용 방안 검토>

○ 흥복전 활용 방안 기본원칙

- 흥복전(본전, 행각, 앞마당 등) 건축물의 역사적 주요기능을 고려하여 반영하되 외관은 최대한 원형을 유지

○ 흥복전 세부 활용 운영방안

- 본전 건물

① 활용 주요기능

ㄱ. 경복궁 홍보관(시청각실) : 평상시 경복궁의 역사 교육 및 경복궁의 복원과정 홍보 등(일반관람객 대상)

ㄴ. 회의실, 강의실 : 중요 회의, 명사 특강 등 운영(예약자 대상)

ㄷ. 실내 각종 의식 및 행사 재현 : 부마 간택 등(일반관람객 대상)

② 활용 방법 : 본전 고주칸 내부공간(대청 및 양측 방 2개) 통합 활용

③ 활용 규모

ㄱ. 본전 14칸 [대청 양측 방 2개(각각 4칸) 8칸 + 대청 6칸]

ㄴ. 부속 지원시설

a. 본전 북서측 방 4칸 : 화장실(남녀 분리) 2칸, 탕비실 1칸, 진입홀 1칸

- b 서행각 방 : 별도로 시설을 구축하지 않고 복도각과 연결된 서행각의 방 공간 이용하여 각종 이동식 기자재, 가구, 비품 등 보관
- 본전, 행각, 앞마당
  - ① 활용 주요기능
    - ㄱ. 궁중 전통 혼례
    - ㄴ. 양로연(내연) 행사 재현
    - ㄷ. 흥복전의 역사성과 부합하는 각종 의식 및 행사
  - ② 활용 방법 : 본전, 앞마당 등 전체적 연계 활용
  - ③ 활용 규모 : 서행각 남측 방 2칸(화장실 남녀 분리)
    - ※ 본전 남측 퇴칸, 본전 북동측 화장실, 탕비실 동시 활용

## 라. 향후 계획

- 경복궁 흥복전 활용 관련 설계('16.3월~4월)
- 경복궁 흥복전 활용 기반시설 설치('16.5월~'18.9월)

## 마. 참고사항

- (1) 관계전문가 자문의견('16.02.01/문화재위원 ○○○, ○○○, ○○○, ○○○)
  - 경복궁 흥복전의 역사성과 장소성에 부합되게 회의실 및 궁중 전통 혼례 등으로 활용하는 것은 바람직한 방향이라고 판단됨. 다만 최대한 원형 유지를 원칙으로 추진
  - 냉난방 방식은 언제든지 탈부착이 가능한 설비 방식으로 추진
  - 화장실 및 탕비실 등 하부 설비가 필요한 공간을 제외한 회의실 등은 바닥의 구들 및 마루청판은 원형대로 유지하면서 정비
  - 내부 벽체 및 창호는 회의실 등으로 활용하기 용이하도록 내부 단열재 설치 및 설비를 위한 경량 벽체 등을 설치
  - 전기시설 설치에 따른 안전관리를 위하여 충분한 방재시설 설치
  - 세부사항은 설계과정에서 관계전문가 자문을 받아 추진
- (2) 경복궁 흥복전 연혁 및 주요기능
  - 흥복전 영역은 조선 전기에는 후원이 자리했던 것으로 추정됨
    - 18세기 제작한 조선 전기 추정 경복궁 지도 등에서는 아미산 뒤편으로 주요 전각이 명시되지 않았음. 또한 현종년간 발간 『궁궐지』에서도 흥복전 관련 기록은 없었음.
  - 고종 대 1867년(고종4) 경복궁 중건 시 건립됨.

- 1868년~1893년 흥복전 관련 문헌자료(조선왕조실록, 승정원일기, 일성록 등)에 따르면 주요기능으로는 정치부분(경연 54건, 신하소견 54건 등 129건)이 빈도수가 가장 많이 나타나고, 외교부분(공사접견 15건), 각종 왕실행사(옹주 부마 간택 장소 4건, 의식 11건, 양로연 1건 등 19건) 등의 기록이 보임
- 1917년 창덕궁 내전의 화재 후 복구한다는 이유로 철거된 것으로 보임.

#### 바. 의결사항

- 조건부가결
  - 원형을 최대한 유지할 것

## 9. 구리 동구릉 내 관리동 정비 검토

### 가. 제안사항

경기도 구리시 소재 사적 제193호 「구리 동구릉」 내 관리동 정비에 관한 사항을 다음과 같이 부의하오니 검토하여 주시기 바랍니다.

### 나. 제안사유

- 구리 동구릉 내 기존 관리동은 노후·협소하고 재실과 연접하여 조선왕릉 능제경관을 훼손하고 있어 재실 등 핵심영역에서 이격하여 관리동을 재건립하여 능제경관을 회복하고 쾌적한 관리공간을 구축하고자 하는 사항임.

### 다. 주요내용

- (1) 신청인 : ○○○
- (2) 대상문화재명 : 구리 동구릉(사적 제193호)
  - 소재지 : 경기도 구리시 인창동 66-1
- (3) 신청내용<관리동 정비>
  - 위치 : 경기도 구리시 인창동 66-1(문화재구역)
  - 신청내용 : 기존 관리동 철거 및 신규 관리동 건립
    - 건축면적/연면적 : 550.27m<sup>2</sup>/504.00m<sup>2</sup>
    - 층수 : 지상1층
    - 구조
      - 1) 철근콘크리트, 외부마감 : 메탈패넬(지정색) + 복층칼라유리
      - 2) 경량철골조, 외부마감 : 메탈샌드위치판넬(지정색) + 복층칼라유리

구분	용도	면적(m <sup>2</sup> )	구조	비고
1동	식당, 남자대기실, 여자대기실, 보일러실, 복도 등	211.05	철근콘크리트	
2동	회의실, 창고, 소방차고, 화장실	137.97	경량철골조	
3동	농약창고, 창고	149.94	경량철골조	
4동	유류고	5.04	경량철골조	
합계		504.00		

## 라. 참고사항

### (1) 관계전문가 자문의견

#### ○ '15.12.03/문화재위원 ○○○

- 건물 배치는 능선 및 경계에서 비상통로 등을 충분히 확보하고 여유있는 공간배치가 필요함
- 건물 평면안은 왕릉 관리행태를 사전 충분히 파악하고 채광, 통풍 등을 충분히 고려하여야 하며 질량적 이질감이 없도록 함이 좋겠음
- 창고 등 내부 공간 활용은 기존 건축 재생 및 가변적 공간 활용 가능성을 검토함이 좋겠음.

#### ○ '15.10.27(화)/문화재전문위원 ○○○

- 기존 관리동은 재실에 근접하여 능제경관을 훼손하고 화재위험이 있으며 내부가 협소하여 철거하는 것이 좋겠음
- 신규 관리동 위치는 재실과 떨어진 소방문 북동편으로 사적지 동편 경계쪽 인근에 설치토록 하여 능제 핵심영역에서 이격하고 관람동선과 별도의 관리동선을 확보하여 관리활동에 지장이 없도록 함이 좋겠음
- 진입로는 기존 관리도로를 활용하되 최소한도의 진입로를 내는 것이 좋겠음
- 건물 형태는 최적의 관리활동을 할 수 있는 형태로 하되 외관은 외부로 노출을 최소한도로 하며 사적지 경관에 어울리도록 하는 것이 좋겠음
- 관리동 전면은 수목을 식재하여 건물전경의 외부노출을 최소화하도록 함

## 마. 의결사항

- 원안가결



## 10. 고양 서삼릉 내 관리동 건립 검토

### 가. 제안사항

경기도 고양시 소재 사적 제200호 「고양 서삼릉」 내 관리동 건립에 관한 사항을 다음과 같이 부의하오니 검토하여 주시기 바랍니다.

### 나. 제안사유

- 고양 서삼릉 내 기존 관리동은 노후·협소하고 조선왕릉 능제경관을 훼손하고 있어 관리동을 재건립하여 능제경관을 회복하고 쾌적한 관리공간을 구축하고자 함.

### 다. 주요내용

- (1) 신청인 : ○○○
- (2) 대상문화재명 : 고양 서삼릉(사적 제200호)
  - 소재지 : 경기도 고양시 덕양구 서삼릉길 233-126
- (3) 신청내용<관리동 건립>
  - 위치 : 경기도 고양시 덕양구 서삼릉길 233-126(문화재구역)
  - 신청내용 : 기존 관리동 철거 및 신규 관리동 건립
    - 건축면적/연면적 : 220.24㎡/220.24㎡
    - 층수 : 지상1층
    - 구조 : 경량철골조

### 라. 참고사항

- (1) 관계전문가 자문의견
  - '15.12.04/문화재전문위원 ○○○, ○○○
    - 복도 폭의 조절
    - 여자직원 대기실 공간조성
    - 세탁실의 기능을 직원대기실 공간으로 이동 후 전체적인 공간조정
    - 유류창고에 대한 화재대비 조치필요
    - 벽면의 패턴에 대한 디자인적인 고려 필요함.

○ '15.11.12/문화재전문위원 ○○○, ○○○

- 지형 훼손을 최소화하여 현재 관리동 규모 안에서 건립토록 함.
- 관리사무소와 이질감 없이 주변과 조화되는 색상과 형태를 유지함.
- 관리공간을 합리적(마당을 활용한 작업공간 확보)고려하여 건립토록 할 것

#### 마. 의결사항

- 원안가결

## 11. 파주 삼릉 내 관리동 건립 검토

### 가. 제안사항

경기도 파주시 소재 사적 제205호 「파주 삼릉」 내 관리동 건립에 관한 사항을 다음과 같이 부의하오니 검토하여 주시기 바랍니다.

### 나. 제안사유

- 파주 삼릉 내 기존 관리동은 노후·협소하고 조선왕릉 능제경관을 훼손하고 있어 관리동을 재건립하여 능제경관을 회복하고 쾌적한 관리공간을 구축하고자 함.

### 다. 주요내용

- (1) 신청인 : ○○○
- (2) 대상문화재명 : 파주 삼릉(사적 제205호)
  - 소재지 : 경기도 파주시 조리읍 삼릉로 89
- (3) 신청내용<관리동 건립>
  - 위치 : 경기도 파주시 조리읍 삼릉로 89(문화재구역)
  - 신청내용 : 기존 관리동 철거 및 신규 관리동 건립
    - 건축면적/연면적 : 158.44m<sup>2</sup>/158.44m<sup>2</sup>
    - 층수 : 지상1층
    - 구조 : 경량철골조

### 라. 참고사항

- (1) 관계전문가 자문의견
  - '15.12.04/문화재전문위원 ○○○, ○○○
    - 실내공간의 벽체를 간이벽으로 하며 공간 조절이 가능하도록
    - 외벽에 대한 디자인 고려 필요
    - 유류창고에 대한 화재대비 조치가 필요함.

○ '15.11.12/문화재전문위원 ○○○, ○○○

- 포지내 후면에 배치 고려할 것

- 역사문화관과 조화되는 형태 유지함이 좋을듯함.

- 관리공간을 합리적(마당을 활용한 작업공간 확보)고려하여 건립토록 할 것

#### 마. 의결사항

○ 원안가결

## 12. 화성 용릉과 건릉 내 관리동 건립 검토

### 가. 제안사항

경기도 화성시 소재 사적 제206호 「화성 용릉과 건릉」 내 관리동 건립에 관한 사항을 다음과 같이 부의하오니 검토하여 주시기 바랍니다.

### 나. 제안사유

- 화성 용릉과 건릉 내 기존 관리동은 노후·협소하고 조선왕릉 능제경관을 훼손하고 있어 관리동을 재건립하여 능제경관을 회복하고 쾌적한 관리공간을 구축하고자 함.

### 다. 주요내용

- (1) 신청인 : ○○○
- (2) 대상문화재명 : 화성 용릉과 건릉(사적 제206호)
  - 소재지 : 경기도 화성시 효행로 481번길 21
- (3) 신청내용<관리동 건립>
  - 위치 : 경기도 화성시 효행로 481번길 21(문화재구역)
  - 신청내용 : 기존 관리동 철거 및 신규 관리동 건립
    - 건축면적/연면적 : 158.44m<sup>2</sup>/158.44m<sup>2</sup>
    - 층수 : 지상1층
    - 구조 : 경량철골조

### 라. 참고사항

- (1) 관계전문가 자문의견
  - '15.11.12/문화재전문위원 ○○○, ○○○
    - 작업동선 및 추후 제레동선을 고려한 배치필요 함.
    - 관리공간을 합리적(마당을 활용한 작업공간 확보)고려하여 건립토록 할 것
  - '15.12.04/문화재전문위원 ○○○, ○○○
    - 실내공간의 벽체를 간이벽으로 하며 공간 조절이 가능하도록
    - 외벽에 대한 디자인 고려 필요
    - 유류창고에 대한 화재대비 조치필요함.

마. 의결사항

- 원안가결

### 13. 시흥 오이도 유적 주변 현상변경 허용기준(안) 검토

#### 가. 제안사항

경기도 시흥시 소재 사적 제441호 「시흥 오이도 유적」 주변 현상변경 허용기준 안을 부의하오니 검토하여 주시기 바랍니다.

#### 나. 제안사유

- 시흥 오이도 유적 주변 현상변경 허용기준을 조정하려는 사항임.

#### 다. 주요내용

- (1) 신청인 : ○○○
- (2) 대상문화재명 : 시흥 오이도 유적(사적 제441호)
  - 소재지 : 경기도 시흥시 정왕동 914번 일원
- (3) 신청내용<시흥 오이도 유적 주변 현상변경 허용기준안>

구 분	현상변경 허용기준	
	평지붕	경사지붕(경사 10:3 이상)
1구역	○ 개별심의 구역	
2구역	○ 건축물 최고높이 17m 이하	○ 건축물 최고높이 20m 이하
3구역	○ 시흥시 도시계획조례 등 관련 법률에 따라 처리	
공통사항	○ 기존 건축물은 기존 범위 내에서 개·재축을 허용한다. ○ 건축물 최고높이는 옥탑, 계단탑, 승강기탑, 망루, 장식탑 등 기타 이와 유사한 것을 포함한다. ○ 위험물 저장 및 처리시설, 분뇨 및 쓰레기 처리시설, 동물 및 식물 관련시설(축사, 도축장, 도계장) 등 이와 유사한 시설은 개별 심의한다. ○ 건축물 최고높이 32m 이상의 건축물은 개별 심의한다. ○ 도로, 교량 등 이와 유사한 시설물의 신설 및 확장은 개별 심의한다.	

#### 라. 참고사항

- (1) 현지조사의견('16.01.22/문화재전문위원 ○○○, ○○○)
  - 해안 경관의 일체성 강화차원에서 1구역의 확대 적용은 바람직함.
  - 서측면의 필지선을 기준한 구역조정은 양호함.
  - 남측면 기준 조정구역은 입지여건(고가도로 및 수목식재 등)을 고려할 때,

경관을 저해할 우려가 없을 것으로 판단됨.

- 북·동측에 면한 공원부지의 기준 조정은 연접구역과의 쉼의 연속성을 고려할 때 변경사유가 부족함.

(2) 오이도 유적 주변 현상변경 허용기준(현행/'10.12월 마련)

구 분	현상변경 허용기준	
	평지붕	경사지붕(경사 10:3 이상)
1구역	○ 보존구역	
2구역	○ 건축물 최고높이 17m 이하	○ 건축물 최고높이 20m 이하
3구역	○ 시흥시 도시계획 조례 등 관련법률에 따라 처리	
공통사항	○ 기존 시설물 범위 내 개·재축은 허용한다. ○ 건축물 최고높이는 옥탑, 계단탑, 승강기탑, 망루, 장식탑 등 기타 이와 유사한 것을 포함한다.	

마. 의결사항

- 보류
  - 세부내용 보완 검토 후 재검토



## 14. 칠곡 가산산성 주변 현상변경 허용기준 조정(안) 검토

### 가. 제안사항

경상북도 칠곡군 소재 사적 제216호 「칠곡 가산산성」 주변 현상변경 허용기준 조정안을 부의하오니 검토하여 주시기 바랍니다.

### 나. 제안사유

- 칠곡 가산산성 주변 현상변경 허용기준을 조정하려는 사항임

### 다. 주요내용

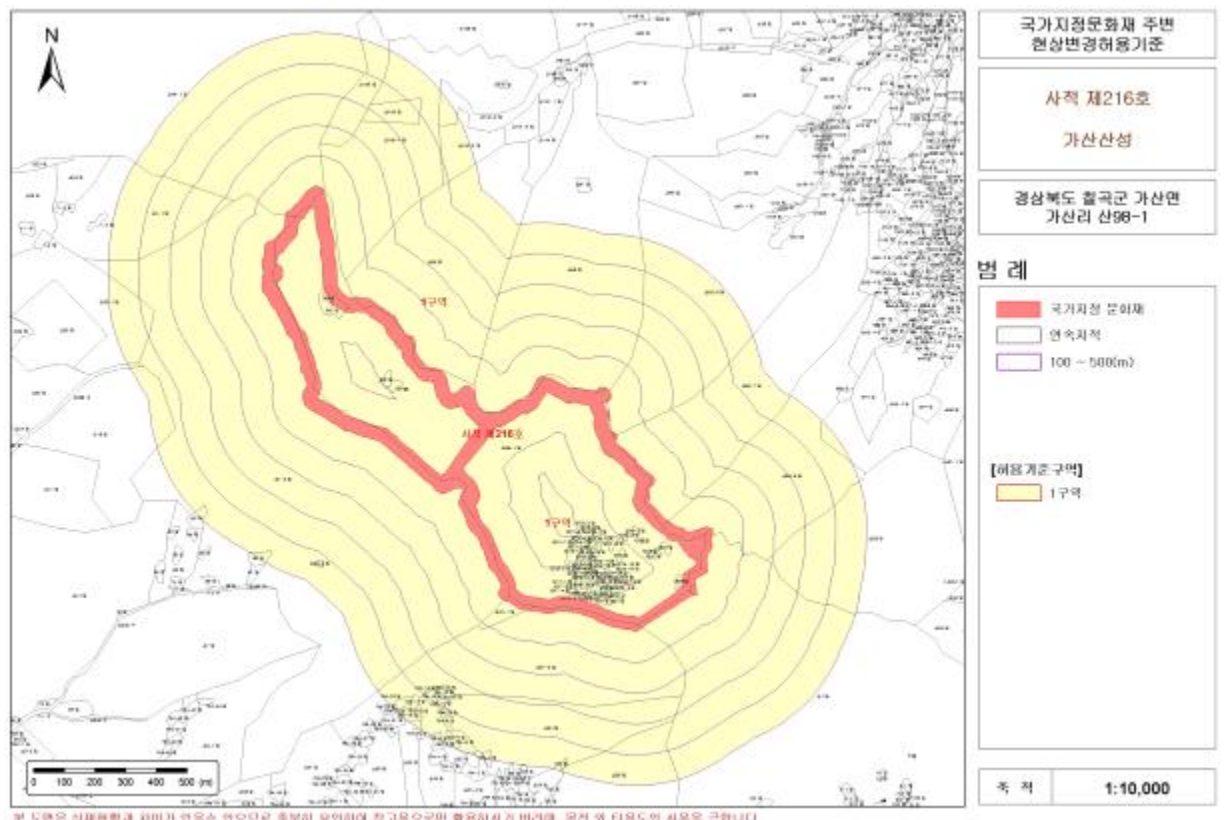
- (1) 신청인 : ○○○
- (2) 대상문화재명 : 칠곡 가산산성(사적 제216호)
  - 소재지 : 경북 칠곡군 가산면 가산리 산98-1번지
- (3) 신청내용<현상변경 허용기준 조정>
  - 변경 전 허용기준

구 분	현상변경허용기준	비 고
1 구 역	○보존구역	
공통사항	○ 기존 시설물 범위 내 개·재축은 허용 ○ 건축물 최고높이는 옥탑, 계단탑, 승강기탑, 망루, 장식탑 등 기타 이와 유사한 것을 포함한 높이로 한다.	

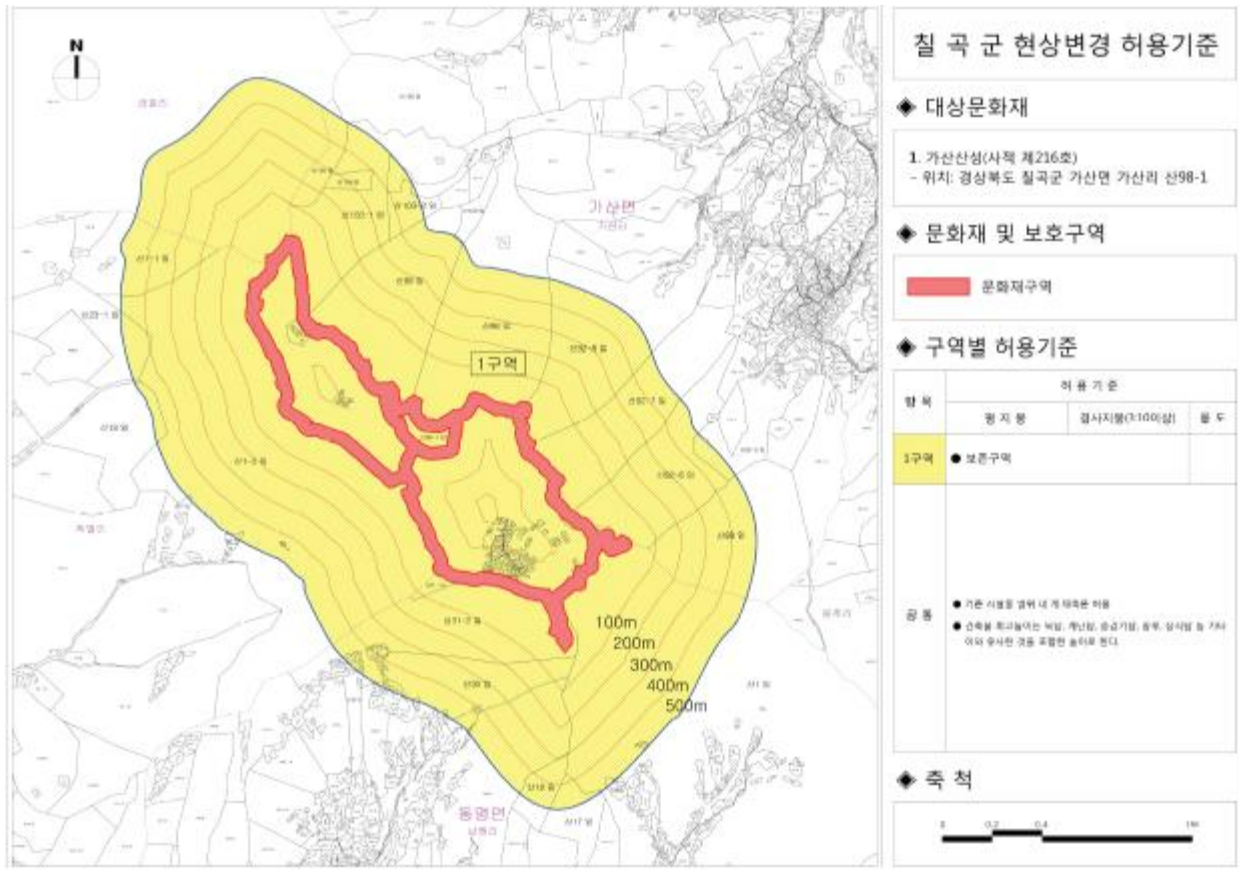
- 변경 후 허용기준 조정(안)

구 분	현상변경허용기준	비 고
1 구 역	○개별 심의 구역	
공통사항	○ 기존 시설물 범위 내 개·재축은 허용 ○ 건축물 최고높이는 옥탑, 계단탑, 승강기탑, 망루, 장식탑 등 기타 이와 유사한 것을 포함한 높이로 한다.	

○ 변경 전 허용기준 도면



○ 변경 후 허용기준 조정(안) 도면



## 라. 검토의견

- 칠곡 가산산성의 중성의 외곽부를 추가 지정함에 따라 현상변경허용기준을 재검토하고자 하는 것으로서 칠곡 가산산성은 전체가 도립공원 내에 존재하여 개발이 용이하지 않은 여건을 갖추고 있는바, 향후 역사문화환경의 조성이라고 하는 차원에서 1구역(개별심의구역)으로 하는 것이 바람직할 것으로 판단됨.

## 마. 의결사항

- 조건부가결
  - 검토의견대로 시행할 것

## 【 보고사항 】

안건번호 사적 2016-02-058

# 1. 경주 월성 해자지구 보완조사를 위한 수목정비 계획 보고

## 가. 제안사항

경상북도 경주시 소재 사적 제16호 「경주 월성」의 해자지구 보완 발굴 조사를 위한 수목정비 계획(안)을 마련하고 다음과 같이 보고합니다.

## 나. 제안사유

- 제12차 매장문화재분과회의('15.11.20.) 심의 안건인 월성해자 보완조사와 관련, 월성 해자지구에 대한 원활한 발굴조사 추진을 위하여 지장물인 일부 수목을 정비하고자 함.

## 다. 주요내용

- (1) 신청인 : ○○○
- (2) 대상문화재명 : 경주 월성(사적 제16호 / 1963.01.21 지정)
  - 소재지 : 경북 경주시 인왕동 387-1 및 주변
- (3) 신청내용
  - 경주 월성 해자 보완 발굴조사 구간의 수목정비 등

## 라. 참고사항

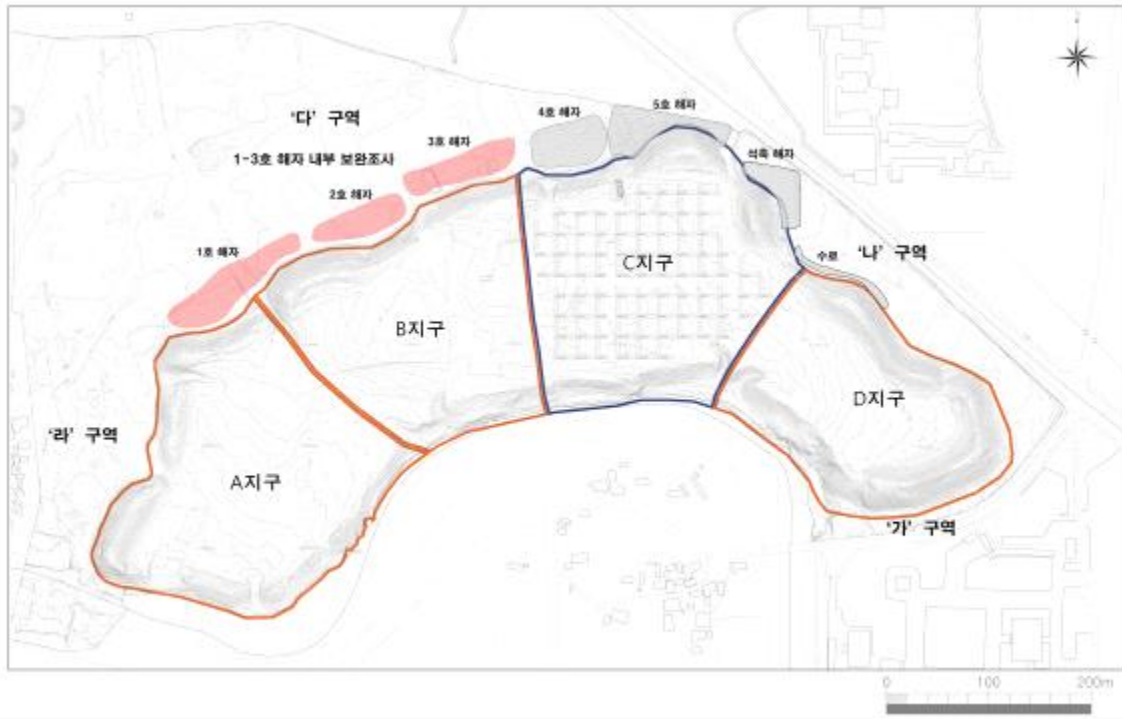
- 문화재위원회 사적분과 및 매장문화재분과 해자 보완발굴조사 허가
  - 사적분과 허가('15.10.20.) / 매장문화재분과 허가('15.12.01.)
- 해자 지구 수목 정비를 위한 전문가 검토회의 및 현장 실사 실시('16.01.26.)

## 마. 의결사항

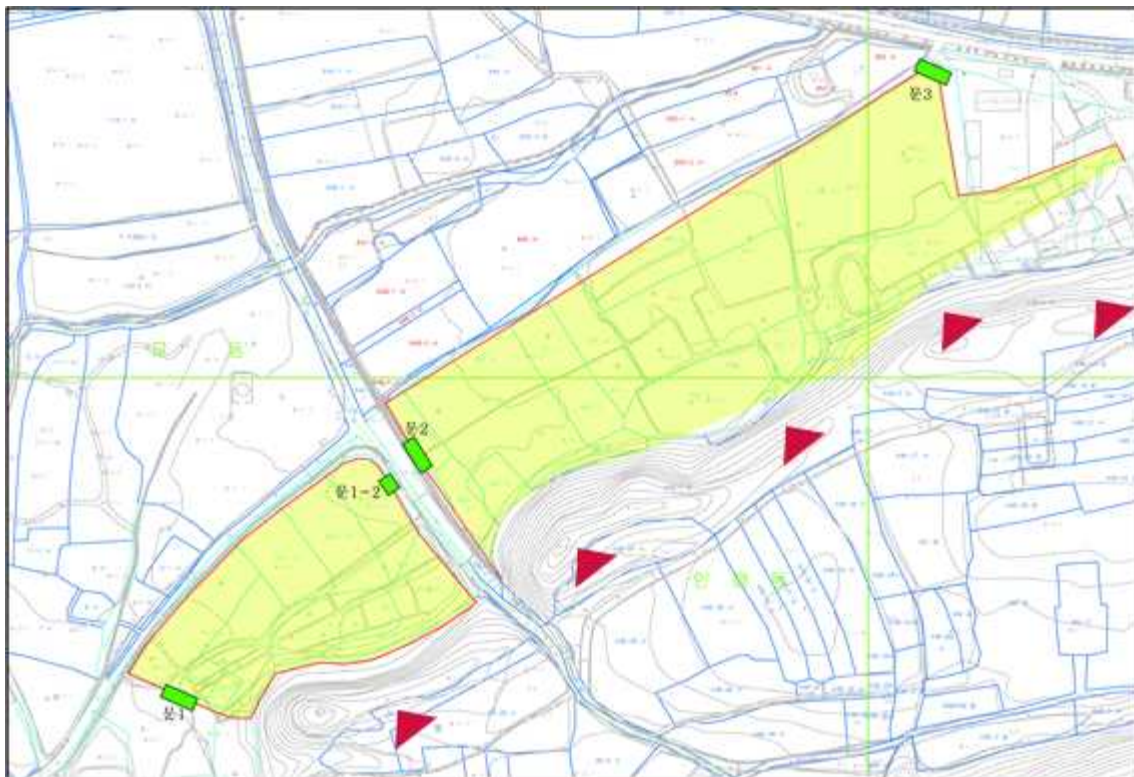
- 원안접수

<붙임> 발굴조사 구간 및 수목정비대상 구간

1~3호해자 내부 보완조사



수목정비 구간 (월성 사면 등 해자구간)



## 2. 고궁 종합안내 영상정보시스템 시범사업 보고

### 가. 제안사항

서울특별시 종로구 소재 사적 제117호 「경복궁」 내 고궁 종합안내 영상정보시스템(디지털 안내판) 시범사업추진을 위한 계획을 다음과 같이 보고합니다.

### 나. 제안사유

- 박물관 등에서 사용하고 있는 영상안내기를 활용, 기업후원을 통하여 IT 환경에 맞는 디지털 기반의 고궁 종합안내 영상정보시스템을 설치하고자 보고하는 사항임

### 다. 주요내용

- (1) 신청인 : ○○○
- (2) 대상문화재명 : 경복궁(사적 제117호)
  - 소재지 : 서울시 종로구 청와대로 1
- (3) 사업내용
  - 위치 : 서울시 종로구 청와대로 1(경복궁 안내실 옆 벽면)
  - 사업기간 : 2016. 2~3월
  - 내용 : IT환경에 맞는 디지털 기반의 고궁 종합안내 영상정보시스템 설치
    - 하드웨어 : LCD 55인치 키오스크 1대(H2,260\* L970\*W202mm)
    - 소프트웨어 : “내손안의 경복궁 앱” 콘텐츠 활용
  - \* 문화유산 해설, 관람코스, 사진, 동영상, 행사정보 등

### 라. 참고사항

- (1) 관계전문가 자문의견('15.10~12월, 3회/문화재위원 ○○○, 한국예술종합학교 ○○○)
  - 문화재 경관을 저해하지 않고, 디지털 안내판이 잘 보이는곳, 관람객이 많이 집결하여 문화재에 대한 정보제공이 용이한 곳으로 설치장소 설정
  - ‘내손안의 경복궁 앱’ 콘텐츠 내용으로 구성하되 경복궁관리소의 의견을 최대한 반영하여 구성하고, 내용은 가독성을 위해 헤드라인 형식으로

핵심사항을 요약반영하며, 사진, 동영상 위주로 구성

\* 상세한 내용은 스마트폰앱, 네이버 검색, 안내책자 등을 통해 습득

## (2) 추진경과

○ 기업후원 협의('15.8~9월/삼성전자, LG전자 등)

○ LG전자 문화재지킴이 협약체결('15.10.27)

\* 디지털 안내시스템 개선사업 후원 2억원

○ 자문회의 및 현장시현 등('15.10~12월/ 3회)

\* ○○○ 문화재위원, ○○○ 한국예술종합학교

○ 콘텐츠 검토회의('16.1~2월/ 2회)

\* ○○○ 문화재위원, ○○○ 한국학중앙연구원

## 마. 의결사항

○ 원안접수

### 3. 여주 영릉(英陵)과 영릉(寧陵) 내 정자각 보수 보고

#### 가. 제안사항

경기도 여주시 소재 사적 제195호 「여주 영릉(英陵)과 영릉(寧陵)」 중 효종 영릉(寧陵) 정자각이 누수 및 침하에 따른 훼손으로 보수하고자 국가지정문화재 현상변경등 신청한 사항을 부의하오니 검토하여 주시기 바랍니다.

#### 나. 제안사유

- 문화재청 세종대왕유적관리소에서 영릉(寧陵)정자각의 노후화로 인한 지반 침하, 기둥 기울기 심하고, 회침부 누수로 인한 목부재 부식, 기단 석재의 생물피해 등으로 훼손이 심한 정자각을 수리하고자 신청한 사항임.

#### 다. 주요내용

- (1) 신청인 : ○○○
- (2) 대상문화재명 : 여주 영릉(英陵)과 영릉(寧陵)(사적 제195호)
  - 소재지 : 경기도 여주시 능서면 왕대리 901-2
- (3) 신청내용<효종 영릉(寧陵) 정자각>
  - 위치 : 경기도 여주시 능서면 왕대리 901-2(문화재구역)
  - 사업내용
    - 대지면적 : 70,413m<sup>2</sup>
    - 건축면적 : 101m<sup>2</sup>
    - 구조(丁자형 구조)
      - 정청 - 정면3칸, 측면2칸 이익공, 5량가, 겹처마, 맞배집
      - 배위청 - 정면1칸, 측면3칸, 초익공, 3량가, 겹처마, 맞배집
    - 공사내용
      - 초석침하 등으로 기둥의 기울어짐이 심하여 부재의 이음과 맞춤이 이완되어 빠져나오고 있음.
      - 특히 회침부는 누수되어 회침부의 도리 교체(2개소) 및 침하된 초석 드잡이(2개소) 보수.
      - 상부에 벌레구멍 있거나, 중·하부에 부식이 심한 기둥 3개소 등의 교체가 필요하며, 이를 위하여 정자각의 전면해체가 필요함.



- 이완되어 있는 기단의 계단석을 해체 후 재설치
- 이끼 및 미생물의 피해가 심한 기단석의 세척이 필요함
- 기타, 부식된 주요부재의 보존처리 및 단청공사, 번와보수 등

## 라. 참고사항

### (1) 문화재특별종합점검(2014년)

- 문화재청에서 2014년도에 실시한 문화재특별종합점검 결과 회침골 누수 및 벽체변형, 기둥의 기울에 따른 E등급 판정.  
(지속적인 모니터링 및 추가조사 필요)

### (2) 국립문화재연구소 현지조사(2014.10.31.)

- 정청 및 배위청 기단부 석재 이격 및 생물피해 등에 대한 보수정비가 필요
  - 기단 및 계단 석재 이격 및 보수재 탈락 등의 현상이 지속적으로 확인됨
  - 기단석 전반에서 생물피해 및 변색 등의 현상이 현저함
- 회침부 누수현상이 지속적으로 확인되며 지붕부 보수 등의 조치가 요구됨
  - 동측 회침부 와구토 탈락, 서측 고삼 이격 등의 누수 유발 손상이 확인됨
  - 정청 내외부 벽체 및 당골막이 균열 및 탈락에 대한 보수정비가 필요함

## 마. 의결사항

- 접수
  - 관계전문가(사적분과위원 등)로 구성된 자문위원단을 구성하여 자문을 받아서 사업 시행

## 4. 서울 정릉 내 매점 철거 및 원지형 복원 보고

### 가. 제안사항

서울특별시 성북구 소재 사적 제208호 「서울 정릉」 경내 조선왕릉 역사 경관을 저해하고 있는 매점을 철거하고 원지형으로 복원하고자 다음과 같이 보고합니다.

### 나. 제안사유

- 정릉 경내 매점의 국유재산 사용허가기간이 만료됨에 따라 정릉의 역사경관 및 주변환경을 저해하고 있는 해당 시설을 철거하고 원지형 복원을 통하여 훼손된 능력을 복원하고자 신청한 사항임

### 다. 주요내용

- (1) 신청인 : ○○○
- (2) 대상문화재명 : 서울 정릉(사적 제208호)
  - 소재지 : 서울시 성북구 정릉동 산87-16
- (3) 신청내용
  - 사업명 : 정릉 내 매점 철거 및 원지형 복원
  - 위치 : 정릉 경내
  - 공사기간/공사비 : 착수일로부터 1개월 / 6,000천원
  - 공사내용
    - 가설건축물(알루미늄샷시형) 철거(연면적 21.3㎡/6.5평)
    - 원지형 복원(마사토 복토) 및 전통 수목 식재

### 라. 의결사항

- 원안접수

## 5. 경복궁 야간 경관조명 설치 공사 보고

### 가. 제안사항

서울특별시 종로구 소재 사적 제117호 「경복궁」 내 야간특별관람 확대권역 가설 경관조명 설치공사의 추진계획을 다음과 같이 보고합니다.

### 나. 제안사유

- 경복궁 야간특별관람 확대에 따른 사정전, 강녕전, 교태전 권역에 대한 가설 경관조명을 설치하고자 보고하는 사항임

### 다. 주요내용

- (1) 신 청 인 : ○ ○ ○
- (2) 대상문화재명 : 경복궁(사적 제117호)
  - 소 재 지 : 서울시 종로구 사직로161
- (3) 신청내용<경복궁 야간 가설 경관조명 설치공사>
  - 위치 : 서울 종로구 사직로 161(문화재구역)
  - 공사기간/공사비 : 2016. 2월 / 120백만원
  - 공사내용(야간특별관람 면적 93,000㎡ 중 추가면적 15,000㎡)
    - 전력간선 인입공사 1식(용량 : 50kW)
    - 야간 가설 경관조명 설치공사 1식
      - 투광등(업라이트) 90개, 팬던트형 조명 120개, 스탠드형 조명 30개 등
      - ※ 조명등 수량은 공사 진행에 따라 변경될 수 있음.

### 라. 참고사항

- (1) 관계전문가 자문의견('16.01.26/전 문화재위원 ○○○, 가천대 교수 ○○○)
  - 임시 가설조명 설치시 최소한의 고건물 경관 연출과 안전을 위한 조도가 확보되도록 기본 조명만 잘 선택하여 설치
  - 가설조명 전선 노출에 따른 경관 및 안전 저해요소에 대한 예방, 조치 강구

마. 의결사항

○ 접수

- 관계전문가 자문의견대로 실시할 것

## 6. 남양주 광릉 역사경관림 복원 및 재실 주변 정비 보고

### 가. 제안사항

경기도 남양주시 소재 사적 제197호 「남양주 광릉」 내 광릉 역사경관림 복원 및 재실 주변 정비 추진계획을 다음과 같이 보고합니다.

### 나. 제안사유

- 남양주 광릉은 동원이강릉으로 세조왕릉과 정희왕후릉이 바라볼 수 있게 조성되었으나, 일제강점기 이후 원칙 없이 식재된 수목들로 인해 조선왕릉의 핵심가치인 사초지가 잠식되고 있어 앞으로 더욱 심화되기 전에 문헌 자료, 수령분석을 토대로 정비계획을 마련 조선왕릉 조영의 진정성을 회복코자 함
- 또한 남양주 광릉을 보존·관리·선양하기 위한 재실 또한 무분별하게 식재된 수목들로 차폐되고, 고건물의 관리 핵심인 통풍, 채광, 조망 등을 저해하고 있는바 재실 본연의 모습과 기능을 되살리고자 함

### 다. 주요내용

- (1) 신청인 : ○○○
- (2) 대상문화재명 : 남양주 광릉(사적 제197호)
  - 소재지 : 경기도 남양주시 진접읍 광릉수목원로 354
- (3) 신청내용<광릉 역사경관림 복원 및 재실 주변 정비>
  - 위치 : 문화재구역 내 능침 및 재실 주변
  - 사업내용
    - <전체계획>
    - 사업기간 : 30일간
    - 사업비 : 111,000천원
    - 사업내용 : 능침 및 재실주변 수목 정비(피압목, 경합목 등)
      - 능침주변 : 총 1,112주 중 수목 벌채 602주, 수목 식재 74주
      - 재실주변 : 총 400주 중 수목 이식 247주, 수목 벌채 28주
  - <금회 1차 추진>
  - 사업기간 : 2016년 2~3월

- 사업비 : 35,000천원
- 사업내용 : 수목이식 241주, 수목벌채 130주

구분	재실 주변	정자각 후면	왕후릉 우측 하단	비고
이식	241주(회양목 외 1종)	-	-	241주
벌채	24주(전나무 외 2종)	78주(층층나무 외 16종)	28주(전나무 외 4종)	130주
계	이식 241주, 벌채 24주	벌채 78주	벌채 28주	

## 라. 참고사항

### (1) 조선왕릉 능제복원 기본계획 연구('10.12.19, 이코모스 한국위원회 /책임연구원 ○○○)

- 동원이강형 형식에 맞추어 세조대왕 능침과 정희왕후 능침사이 수목 솜아내기
- 능침주변 소나무 식재를 통한 능침 주변 역사경관림 조성
- 재실 앞 주목, 전나무 열식은 이식하여 재실 앞의 전면 경관을 회복할 것

### (2) 세계유산 조선왕릉 보존·관리·활용 중장기 계획 수립연구('15.12.05, 이코모스한국위원회/책임연구원 ○○○)

- 동원이강릉으로 왕릉과 왕후릉 사이 사초지의 수목들 간벌 및 이식
- 왕릉과 왕후릉 능침으로부터의 시야를 가리는 수목 이식
- 능역 주변 및 왕릉 좌우측 외래수종 제거
- 능침 주변 소나무 식재를 통한 역사경관림 회복
- 재실 앞 초가집 터 주변 수목 이식

### (3) 현지조사의견('15.12.07/문화재위원 ○○○, ○○○, 전 문화재위원 ○○○)

- 정자각 동측, 서측 경계부는 전나무의 식재간격이 매우 조밀하므로 적절한 밀도의 솜아베기가 필요함
- 일제강점기 이후 식재한 전나무에 대하여 일시에 모두베기보다는 나이트베기 등의 근거를 통하여 적정 밀도를 유지하는 것이 바람직함
- 능침주변은 소나무 주변 피압목, 활잡목 등을 제거하고, 능침주변 및 왕릉, 왕후릉 뒤편에 소나무를 적절히 식재
- 왕릉과 왕후릉 사이 맨 아래 소나무 양옆 중심선으로 아래쪽 수목은 모두 제거하여 사초지로 연결시키고, 그 윗부분도 과도하게 밀식된 수목은 적절히 제거
- 재실 앞 열식되어 있는 전나무는 제거하고, 회양목과 주목은 이식하여 적절한 용도로 재활용

#### (4) 추진경과 및 향후계획

- 2015년 08월 : 능침주변 계단 철거 및 잔디식재
- 2015년 10~12월 : 광릉 역사경관림 복원 및 진입로 정비 실시설계용역
- 2016년 02~03월 : 광릉 역사경관림 복원 및 재실 주변 정비(1차)
- 2016년 이후 : 광릉 역사경관림 복원 및 재실 주변 정비(단계별 추진)
  - ※ 1차 사업진행 후 2차 사업범위 검토 확정하여 추진계획

#### 마. 의결사항

- 접수
  - 현지조사의견대로 실시할 것

## 7. 문화재위원회 사적분과 제1차 소위원회 결과 보고

### 가. 제안사항

문화재위원회 운영지침 제6조 제3항에 따라 문화재위원회 사적분과 제1차 소위원회 처리안건 심의결과를 다음과 같이 보고합니다.

### 나. 소위원회 개요

- 일 시 : 2016.1.27(수) 14:00~16:10
- 장 소 : 정부대전청사 1동 203호
- 참석위원 : 최성락, 고혜령, 김권구, 심정보, 이재범
- 회의안건 : 사적 주변 현상변경 허가 심의 20건
- 회의결과 : 원안가결 6건, 조건부가결 7건, 부결 5건, 보류 2건

### 다. 처리내용

건 명	내 용	결 과
1. 경주 헌덕왕릉 주변 도로 개설	<ul style="list-style-type: none"> <li>○ 위치 : 경북 경주시 동천동 733-613번지 일원 (문화재구역으로부터 220m 이격/2구역)</li> <li>○ 사업내용                             <ul style="list-style-type: none"> <li>- 토공                                     <ul style="list-style-type: none"> <li>· 성토고 0.01 ~ 1.03m, 절토고 0.04~0.17m</li> <li>· 흙작기 8.3m<sup>3</sup>, 흙쌓기 311.3m<sup>3</sup>, 되메우기 43.8m<sup>3</sup></li> </ul> </li> <li>- 배수공 : 플룸관(300x300) L=107.0m / 먼벽 N=2.0개소 / 흙관(D300) L=6.0m</li> <li>- 포장공                                     <ul style="list-style-type: none"> <li>· 콘크리트포장 A=744.3m<sup>2</sup>, L=180m (B=4.0m, L=144.0), (B=3.4m, L=36.0m)</li> <li>· 슬래브(B=0.8m, L=36.0m)</li> </ul> </li> </ul> </li> </ul>	<ul style="list-style-type: none"> <li>○ 조건부가결                             <ul style="list-style-type: none"> <li>- 시굴조사를 실시할 것</li> </ul> </li> </ul>



건 명	내 용	결 과																																																																																																																		
2. 화성 용릉과 건릉 주변 단독주택부지 조성	<p>○ 위치 : 경기도 화성시 안녕동 188-405 외 1필지 (문화재구역과 연결/1구역)</p> <p>○ 사업내용 - 대지면적 : 24,100.00㎡</p> <table border="1" data-bbox="410 421 1121 869"> <thead> <tr> <th rowspan="2">구 분</th> <th colspan="6">단독주택</th> </tr> <tr> <th>B</th> <th>C</th> <th>E</th> <th>F</th> <th>A</th> <th>D</th> </tr> </thead> <tbody> <tr> <td>사업면적(㎡)</td> <td colspan="6">17,434.00</td> </tr> <tr> <td>동수</td> <td>2동</td> <td>5동</td> <td>3동</td> <td>5동</td> <td>5동</td> <td>3동</td> </tr> <tr> <td>건축면적(㎡)</td> <td>146.94</td> <td>124.24</td> <td>176.13</td> <td>96.73</td> <td>124.24</td> <td>184.04</td> </tr> <tr> <td>연면적(㎡)</td> <td>146.94</td> <td>124.24</td> <td>176.13</td> <td>96.73</td> <td>171.43</td> <td>344.76</td> </tr> <tr> <td>규모</td> <td>1층</td> <td>1층</td> <td>1층</td> <td>1층</td> <td>2층</td> <td>2층</td> </tr> <tr> <td>최고높이(m)</td> <td>6.40</td> <td>5.55</td> <td>5.70</td> <td>5.10</td> <td>8.50</td> <td>9.30</td> </tr> <tr> <td>구조</td> <td colspan="6">철근콘크리트조(경사지붕, 점토기와)</td> </tr> <tr> <td>비고</td> <td colspan="6">절토 35,317.00㎡ / 성토 20,984.00㎡</td> </tr> </tbody> </table> <table border="1" data-bbox="410 880 1121 1350"> <thead> <tr> <th>구 분</th> <th>근린생활시설</th> <th>창고</th> <th>조경</th> <th>전체 사업규모</th> </tr> </thead> <tbody> <tr> <td>사업면적(㎡)</td> <td>1,993.10</td> <td>1,274.90</td> <td>4,274.00</td> <td>24,100.00</td> </tr> <tr> <td>동 수</td> <td>1동</td> <td>1동</td> <td>-</td> <td>25동 신축 등</td> </tr> <tr> <td>건축면적(㎡)</td> <td>360.00</td> <td>225.00</td> <td>-</td> <td>3,685.44</td> </tr> <tr> <td>연면적(㎡)</td> <td>720.00</td> <td>450.00</td> <td>-</td> <td>4,988.55㎡</td> </tr> <tr> <td>규모</td> <td>2층</td> <td>2층</td> <td>교목 및 관목</td> <td>1~2층</td> </tr> <tr> <td>최고높이(m)</td> <td>8.40</td> <td>8.40</td> <td>H=1.2m 펜스 (L=2,610m)</td> <td>1.2~9.30</td> </tr> <tr> <td>구조</td> <td></td> <td></td> <td>-</td> <td>-</td> </tr> <tr> <td>비고</td> <td></td> <td></td> <td></td> <td></td> </tr> </tbody> </table>	구 분	단독주택						B	C	E	F	A	D	사업면적(㎡)	17,434.00						동수	2동	5동	3동	5동	5동	3동	건축면적(㎡)	146.94	124.24	176.13	96.73	124.24	184.04	연면적(㎡)	146.94	124.24	176.13	96.73	171.43	344.76	규모	1층	1층	1층	1층	2층	2층	최고높이(m)	6.40	5.55	5.70	5.10	8.50	9.30	구조	철근콘크리트조(경사지붕, 점토기와)						비고	절토 35,317.00㎡ / 성토 20,984.00㎡						구 분	근린생활시설	창고	조경	전체 사업규모	사업면적(㎡)	1,993.10	1,274.90	4,274.00	24,100.00	동 수	1동	1동	-	25동 신축 등	건축면적(㎡)	360.00	225.00	-	3,685.44	연면적(㎡)	720.00	450.00	-	4,988.55㎡	규모	2층	2층	교목 및 관목	1~2층	최고높이(m)	8.40	8.40	H=1.2m 펜스 (L=2,610m)	1.2~9.30	구조			-	-	비고					<p>○ 부결 - 세계유산 완충구역에 해당하는 곳으로 원지형 보존이 타당</p>
구 분	단독주택																																																																																																																			
	B	C	E	F	A	D																																																																																																														
사업면적(㎡)	17,434.00																																																																																																																			
동수	2동	5동	3동	5동	5동	3동																																																																																																														
건축면적(㎡)	146.94	124.24	176.13	96.73	124.24	184.04																																																																																																														
연면적(㎡)	146.94	124.24	176.13	96.73	171.43	344.76																																																																																																														
규모	1층	1층	1층	1층	2층	2층																																																																																																														
최고높이(m)	6.40	5.55	5.70	5.10	8.50	9.30																																																																																																														
구조	철근콘크리트조(경사지붕, 점토기와)																																																																																																																			
비고	절토 35,317.00㎡ / 성토 20,984.00㎡																																																																																																																			
구 분	근린생활시설	창고	조경	전체 사업규모																																																																																																																
사업면적(㎡)	1,993.10	1,274.90	4,274.00	24,100.00																																																																																																																
동 수	1동	1동	-	25동 신축 등																																																																																																																
건축면적(㎡)	360.00	225.00	-	3,685.44																																																																																																																
연면적(㎡)	720.00	450.00	-	4,988.55㎡																																																																																																																
규모	2층	2층	교목 및 관목	1~2층																																																																																																																
최고높이(m)	8.40	8.40	H=1.2m 펜스 (L=2,610m)	1.2~9.30																																																																																																																
구조			-	-																																																																																																																
비고																																																																																																																				
3. 화성 용릉과 건릉 주변 가설건축물 설치	<p>○ 위치 : 경기도 화성시 효행로 437(문화재구역으로부터 90m 이격/1구역)</p> <p>○ 사업내용 - 대지면적 : 2,864.00㎡</p> <table border="1" data-bbox="410 1525 1121 1919"> <thead> <tr> <th rowspan="2">구 분</th> <th colspan="2">기존 건축물</th> </tr> <tr> <th>1동</th> <th>2동</th> </tr> </thead> <tbody> <tr> <td>건축면적</td> <td>150.97㎡</td> <td>111.41㎡</td> </tr> <tr> <td>연면적</td> <td>150.97㎡</td> <td>111.41㎡</td> </tr> <tr> <td>건축규모</td> <td>-(1층, 경사지붕)</td> <td>4.01m(1층, 경사지붕)</td> </tr> <tr> <td>구조</td> <td>연와조</td> <td>조적조</td> </tr> <tr> <td>용도</td> <td>제2종 근린생활시설 (일반음식점)</td> <td>제2종 근린생활시설 (숙소, 화장실)</td> </tr> <tr> <td>비고</td> <td>-</td> <td>'15.9월 양성화</td> </tr> </tbody> </table>	구 분	기존 건축물		1동	2동	건축면적	150.97㎡	111.41㎡	연면적	150.97㎡	111.41㎡	건축규모	-(1층, 경사지붕)	4.01m(1층, 경사지붕)	구조	연와조	조적조	용도	제2종 근린생활시설 (일반음식점)	제2종 근린생활시설 (숙소, 화장실)	비고	-	'15.9월 양성화	<p>○ 부결 - 세계유산 완충구역에 해당하므로 대형가설물 설치는 역사문화환경 저해 우려</p>																																																																																											
구 분	기존 건축물																																																																																																																			
	1동	2동																																																																																																																		
건축면적	150.97㎡	111.41㎡																																																																																																																		
연면적	150.97㎡	111.41㎡																																																																																																																		
건축규모	-(1층, 경사지붕)	4.01m(1층, 경사지붕)																																																																																																																		
구조	연와조	조적조																																																																																																																		
용도	제2종 근린생활시설 (일반음식점)	제2종 근린생활시설 (숙소, 화장실)																																																																																																																		
비고	-	'15.9월 양성화																																																																																																																		

건 명	내 용	결 과																																
	<table border="1"> <thead> <tr> <th data-bbox="406 262 539 309">구 분</th> <th colspan="3" data-bbox="539 262 1125 309">신청 건축물 (가설건축물 3동)</th> </tr> <tr> <td data-bbox="406 309 539 353"></td> <th data-bbox="539 309 699 353">A동</th> <th data-bbox="699 309 874 353">B동</th> <th data-bbox="874 309 1120 353">C동</th> </tr> </thead> <tbody> <tr> <td data-bbox="406 353 539 398">건축면적</td> <td data-bbox="539 353 699 398">119.00</td> <td data-bbox="699 353 874 398">70.56</td> <td data-bbox="874 353 1120 398">24.80</td> </tr> <tr> <td data-bbox="406 398 539 443">연면적</td> <td data-bbox="539 398 699 443">119.00</td> <td data-bbox="699 398 874 443">70.56</td> <td data-bbox="874 398 1120 443">24.80</td> </tr> <tr> <td data-bbox="406 443 539 488">건축규모</td> <td data-bbox="539 443 699 488">3.90m(1층)</td> <td data-bbox="699 443 874 488">3.90m(1층)</td> <td data-bbox="874 443 1120 488">2.60m(1층, 평지붕)</td> </tr> <tr> <td data-bbox="406 488 539 533">구조</td> <td data-bbox="539 488 699 533">파이프조</td> <td data-bbox="699 488 874 533">파이프조</td> <td data-bbox="874 488 1120 533">경량철골조</td> </tr> <tr> <td data-bbox="406 533 539 577">용도</td> <td data-bbox="539 533 699 577">비닐하우스</td> <td data-bbox="699 533 874 577">비닐하우스</td> <td data-bbox="874 533 1120 577">임시창고</td> </tr> <tr> <td data-bbox="406 577 539 622">비고</td> <td data-bbox="539 577 699 622"></td> <td data-bbox="699 577 874 622"></td> <td data-bbox="874 577 1120 622"></td> </tr> </tbody> </table>	구 분	신청 건축물 (가설건축물 3동)				A동	B동	C동	건축면적	119.00	70.56	24.80	연면적	119.00	70.56	24.80	건축규모	3.90m(1층)	3.90m(1층)	2.60m(1층, 평지붕)	구조	파이프조	파이프조	경량철골조	용도	비닐하우스	비닐하우스	임시창고	비고				
구 분	신청 건축물 (가설건축물 3동)																																	
	A동	B동	C동																															
건축면적	119.00	70.56	24.80																															
연면적	119.00	70.56	24.80																															
건축규모	3.90m(1층)	3.90m(1층)	2.60m(1층, 평지붕)																															
구조	파이프조	파이프조	경량철골조																															
용도	비닐하우스	비닐하우스	임시창고																															
비고																																		
4. 서울 문묘와 성균관 내 전통혼례 개최	<ul style="list-style-type: none"> <li>○ 위치 : 서울시 종로구 명륜동 3가 53번지</li> <li>○ 행사내용 <ul style="list-style-type: none"> <li>- 목적 : 전통문화 가치의 대중화, 관혼상제 문화 보급, 혼례문화의 복원</li> <li>- 일시 : 2016.5.29(일) 15:00~19:00</li> <li>- 장소 : 명륜당 마당(명륜당은 신랑신부 대기장소로 활용)</li> <li>- 내용 : 전통혼례(신랑:연누리,신부:최서희), 피로연</li> <li>- 참석자 : 300~400명, 준비인원 20~30명</li> <li>- 반입물품 : 음향장비, 혼례청 차림, 피로연 원탁 30~40개, 의자 400개, 뷔페상차림용 긴탁자 10개 등</li> <li>- 홍보계획 : 동영상 촬영, 언론보도, 홈페이지 게시, 지방자치단체 배포</li> </ul> </li> </ul>	<ul style="list-style-type: none"> <li>○ 부결 <ul style="list-style-type: none"> <li>- 문묘와 성균관의 본래 의미 퇴색 우려</li> </ul> </li> </ul>																																
5. 청주 정북동 토성 주변 표고버섯 재배사 신축	<ul style="list-style-type: none"> <li>○ 위치 : 충북 청주시 청원구 정북동 410-2(문화재구역으로부터 약 116m 이격/1구역)</li> <li>○ 사업내용 <ul style="list-style-type: none"> <li>- 대지면적 : 1,379㎡</li> <li>- 건축면적 : 644㎡(26×7m 1동, 33×7m 2동)</li> <li>- 수량 : 3동</li> <li>- 규모 : 최고높이 4.2m</li> <li>- 구조 : 비닐+부직포+비닐(개폐), 파이프 줄기초</li> </ul> </li> </ul>	<ul style="list-style-type: none"> <li>○ 부결 <ul style="list-style-type: none"> <li>- 토성의 조망 및 주변 경관을 저해할 우려가 있음</li> </ul> </li> </ul>																																
6. 괴산 송시열 유적 주변 근린생활시설 신축	<ul style="list-style-type: none"> <li>○ 위치 : 충북 괴산군 청천면 화양리 407-2(문화재구역으로부터 130m 이격/현상변경 허용기준 미적용 대상)</li> <li>○ 사업내용 <ul style="list-style-type: none"> <li>- 대지면적 : 463.0㎡</li> <li>- 건축면적(연면적) : 275.07㎡</li> <li>- 건축규모 : 지상1층(최고높이 6m)</li> <li>- 용도 : 일반음식점, 단독주택</li> </ul> </li> </ul>	<ul style="list-style-type: none"> <li>○ 부결 <ul style="list-style-type: none"> <li>- 문화재 주변 역사문화환경 저해 우려</li> </ul> </li> </ul>																																

건 명	내 용	결 과																												
7. 아차산 일대 보루군 주변 실버타운 증축	<ul style="list-style-type: none"> <li>○ 위치 : 서울시 광진구 구의동 16-3(문화재보호구역으로부터 28m 이격/1구역)</li> <li>○ 사업내용 <table border="1" data-bbox="408 383 1121 689"> <thead> <tr> <th>구 분</th> <th>기 존</th> <th>증 축</th> <th>계</th> </tr> </thead> <tbody> <tr> <td>대지면적</td> <td>30,319.80㎡</td> <td>좌동</td> <td>좌동</td> </tr> <tr> <td>건축면적</td> <td>1,426.67㎡</td> <td>111.16㎡</td> <td>1,537.83㎡</td> </tr> <tr> <td>연 면 적</td> <td>2,146.94㎡</td> <td>1,606.33㎡</td> <td>3,753.27㎡</td> </tr> <tr> <td>증축규모</td> <td>지상3층(11.7m)</td> <td>좌동</td> <td>좌동</td> </tr> <tr> <td>구 조</td> <td>철근콘크리트조</td> <td>좌동</td> <td>좌동</td> </tr> <tr> <td>용 도</td> <td>노유자시설(사회복지시설)</td> <td>좌동</td> <td>좌동</td> </tr> </tbody> </table> </li> </ul>	구 분	기 존	증 축	계	대지면적	30,319.80㎡	좌동	좌동	건축면적	1,426.67㎡	111.16㎡	1,537.83㎡	연 면 적	2,146.94㎡	1,606.33㎡	3,753.27㎡	증축규모	지상3층(11.7m)	좌동	좌동	구 조	철근콘크리트조	좌동	좌동	용 도	노유자시설(사회복지시설)	좌동	좌동	<ul style="list-style-type: none"> <li>○ 조건부가결</li> <li>- 옥상 조경 등을 통해서 문화재에서 보이는 경관을 개선할 것</li> </ul>
구 분	기 존	증 축	계																											
대지면적	30,319.80㎡	좌동	좌동																											
건축면적	1,426.67㎡	111.16㎡	1,537.83㎡																											
연 면 적	2,146.94㎡	1,606.33㎡	3,753.27㎡																											
증축규모	지상3층(11.7m)	좌동	좌동																											
구 조	철근콘크리트조	좌동	좌동																											
용 도	노유자시설(사회복지시설)	좌동	좌동																											
8. 강화 외성 등 주변 버섯재배사 설치	<ul style="list-style-type: none"> <li>○ 위치 : 인천시 강화군 길상면 초지리 616-57, -41, -49 (문화재구역으로부터 66m 이격/1구역)</li> <li>○ 부지면적 : 837㎡</li> <li>○ 규모 : 175㎡(폭 7m, 길이 25m, 높이 3.3m)</li> <li>○ 성·절토 : 없음</li> </ul>	<ul style="list-style-type: none"> <li>○ 보류</li> <li>- 현지조사 후 재검토</li> </ul>																												
9. 장흥 석대들 전적 주변 주택 증축	<ul style="list-style-type: none"> <li>○ 위치 : 전남 장흥군 장흥읍 남외리 214-2(문화재구역으로부터 84m 이격/1, 3구역)</li> <li>○ 사업내용 <table border="1" data-bbox="408 1016 1121 1149"> <thead> <tr> <th colspan="2">기존 건물</th> <th colspan="2">증축후 건물</th> </tr> <tr> <th>면적(㎡)</th> <th>건물높이</th> <th>면적(㎡)</th> <th>건물 높이</th> </tr> </thead> <tbody> <tr> <td>110.76</td> <td>6.45m</td> <td>186.36(75.6 증가)</td> <td>7.4m(0.95m 증가)</td> </tr> </tbody> </table> </li> </ul>	기존 건물		증축후 건물		면적(㎡)	건물높이	면적(㎡)	건물 높이	110.76	6.45m	186.36(75.6 증가)	7.4m(0.95m 증가)	<ul style="list-style-type: none"> <li>○ 원안가결</li> </ul>																
기존 건물		증축후 건물																												
면적(㎡)	건물높이	면적(㎡)	건물 높이																											
110.76	6.45m	186.36(75.6 증가)	7.4m(0.95m 증가)																											
10. 남한산성 주변 탐방로 정비	<ul style="list-style-type: none"> <li>○ 위치 : 경기도 광주시 중부면 산성리 373번지 일원 (문화재구역과 인접)</li> <li>○ 사업내용 <ul style="list-style-type: none"> <li>- 식생토낭 쌓기(3~5단) 51m, 목재횡배수구 방부목 설치, 야자매트 설치, 돌계단(야면석) 쌓기, 간이목교 설치, 안전로프 설치, 안내판 설치 등</li> </ul> </li> </ul>	<ul style="list-style-type: none"> <li>○ 조건부가결</li> <li>- 안내판 설치 및 성곽과 인접한 탐방로 정비 사항 등에 대하여는 남한산성관리 사업단과 협의하여 시행할 것.</li> </ul>																												
11. 남한산성 주변 농가창고 신축	<ul style="list-style-type: none"> <li>○ 위치 : 경기도 광주시 중부면 산성리 58-4외 1(문화재구역으로부터 240m 이격)</li> <li>○ 사업내용 <ul style="list-style-type: none"> <li>- 대지면적 118㎡, 건축면적/연면적 60㎡/60㎡</li> <li>- 건축규모 : 1동 지상 1층, 경사지붕, 최고높이 7.2m</li> </ul> </li> </ul>	<ul style="list-style-type: none"> <li>○ 조건부가결</li> <li>- 관계전문가의 자문을 받아 한옥 양식으로 신축할 것.</li> </ul>																												
12. 남한산성 주변 주택 및 근린생활시설 신축	<ul style="list-style-type: none"> <li>○ 위치 : 경기도 광주시 중부면 산성리 780 외 (문화재구역으로부터 136m 이격)</li> <li>○ 사업내용 <ul style="list-style-type: none"> <li>- 대지면적 7,523㎡, 건축면적/연면적 344.44㎡/303.52㎡</li> <li>- 건축규모 : 2동 지상 1층, 경사지붕(한식기와), 최고높이 6.1m</li> </ul> </li> </ul>	<ul style="list-style-type: none"> <li>○ 원안가결</li> </ul>																												

건 명	내 용	결 과
13. 하남 이성산성 주변 근린생활시설 신축	<ul style="list-style-type: none"> <li>○ 위치 : 경기도 하남시 춘궁동 300-1번지외(문화재구역으로부터 175m 이격)</li> <li>○ 사업내용               <ul style="list-style-type: none"> <li>- 대지면적 357㎡, 건축면적/연면적 199.80㎡/199.80㎡</li> <li>- 건축규모 : 1동 지상 1층, 경사지붕, 최고높이 7.2m</li> </ul> </li> </ul>	<ul style="list-style-type: none"> <li>○ 조건부가결               <ul style="list-style-type: none"> <li>- 건축물의 외부 마감(디자인, 재질)에 대해 관계전문가(문화재위원 또는 전문위원 건축분야)의 자문을 거쳐 시행할 것.</li> </ul> </li> </ul>
14. 화성 당성 주변 수종갱신	<ul style="list-style-type: none"> <li>○ 위치 : 경기도 화성시 송산면 칠곡리 산37번지 외 1 (문화재구역으로부터 5m 이격)</li> <li>○ 사업내용               <ul style="list-style-type: none"> <li>- 수목 벌채 면적 19,000㎡, 상수리나무 외 4종 1,465주 벌채, 낙엽송 5,700본 식재</li> </ul> </li> </ul>	<ul style="list-style-type: none"> <li>○ 조건부가결               <ul style="list-style-type: none"> <li>- 관계전문가의 자문을 거쳐 시행할 것</li> </ul> </li> </ul>
15. 광주 조선백자 요지 주변 단독주택 신축	<ul style="list-style-type: none"> <li>○ 위치 : 경기도 광주시 퇴촌면 정지리 70번지 외(문화재구역과 인접)</li> <li>○ 사업내용               <ul style="list-style-type: none"> <li>- 대지면적 531㎡, 건축면적/연면적 66.42㎡/66.42㎡, 경사지붕, 최고높이 4.6m</li> </ul> </li> </ul>	<ul style="list-style-type: none"> <li>○ 조건부가결               <ul style="list-style-type: none"> <li>- 시굴조사 후 유구 존재 시 발굴</li> </ul> </li> </ul>
16. 광주 조선백자 요지 주변 공장 증축(허가사항 변경허가)	<ul style="list-style-type: none"> <li>○ 위치 : 경기도 광주시 곤지암읍 유사리 464번지 일원 (문화재구역으로부터 42.5m 이격)</li> <li>○ 사업내용               <ul style="list-style-type: none"> <li>- 대지면적 : 9,051㎡ / 기존건축면적 3,663.07㎡</li> <li>- 금회증축 면적 : 128.14㎡(3,791.21㎡)</li> </ul> </li> </ul>	<ul style="list-style-type: none"> <li>○ 원안가결</li> </ul>
17. 과주 윤관장군묘 주변 공장 신축 (허가사항 변경허가)	<ul style="list-style-type: none"> <li>○ 위치 : 경기도 과천시 광탄면 장지산로 432번길 외 (문화재구역으로부터 413m 이격)</li> <li>○ 내용               <ul style="list-style-type: none"> <li>- 부지면적 13,944㎡, 건축면적/연면적 3,960㎡/3,960㎡, 지상 1층 8동, 최고높이 7m, 일반철골조</li> <li>※ (기허가내용) 부지면적 48,397㎡, 건축면적/연면적 2,970㎡/2,970㎡, 지상 1층 6동, 최고높이 7m, 일반철골조</li> </ul> </li> </ul>	<ul style="list-style-type: none"> <li>○ 원안가결</li> </ul>
18. 삼성혈 주변 도로 정비	<ul style="list-style-type: none"> <li>○ 위치 : 제주도 제주시 이도일동 1942(문화재보호구역과 연접/1구역)</li> <li>○ 사업내용               <ul style="list-style-type: none"> <li>- 도시계획도로 선형개선 L=205m, B=25m(현재 20~25m)</li> <li>- 가로등 정비공사(전력케이블 이설 L=420m, 가로등 신설 및 교체 12개소)</li> <li>- 폐기물처리 1,160톤</li> </ul> </li> </ul>	<ul style="list-style-type: none"> <li>○ 원안가결</li> </ul>

건 명	내 용	결 과															
19. 울산 경상좌도 병영성 주변 단 독주택 신축	○ 위치 : 울산시 중구 동동 73-1(문화재보호구역으로부터 5m 이격) ○ 건축규모 <table border="1" data-bbox="411 376 1121 633"> <tr> <td>구 분</td> <td>1차 부결('15.11월)</td> <td>금회 신청('16.1월)</td> </tr> <tr> <td>대지면적</td> <td>396.0m<sup>2</sup></td> <td>좌 동</td> </tr> <tr> <td>건축면적 /연면적</td> <td>132.74m<sup>2</sup>/132.74m<sup>2</sup></td> <td>98.75m<sup>2</sup>/152.36m<sup>2</sup></td> </tr> <tr> <td>층수/높이</td> <td>지상 2층/6.95m</td> <td>지상 2층/7.9m</td> </tr> <tr> <td>구조/지붕</td> <td>철근콘크리트구조/평지붕</td> <td>좌 동</td> </tr> </table>	구 분	1차 부결('15.11월)	금회 신청('16.1월)	대지면적	396.0m <sup>2</sup>	좌 동	건축면적 /연면적	132.74m <sup>2</sup> /132.74m <sup>2</sup>	98.75m <sup>2</sup> /152.36m <sup>2</sup>	층수/높이	지상 2층/6.95m	지상 2층/7.9m	구조/지붕	철근콘크리트구조/평지붕	좌 동	○ 보류 - 현지조사 후 재검토
구 분	1차 부결('15.11월)	금회 신청('16.1월)															
대지면적	396.0m <sup>2</sup>	좌 동															
건축면적 /연면적	132.74m <sup>2</sup> /132.74m <sup>2</sup>	98.75m <sup>2</sup> /152.36m <sup>2</sup>															
층수/높이	지상 2층/6.95m	지상 2층/7.9m															
구조/지붕	철근콘크리트구조/평지붕	좌 동															
20. 울산 경상좌도 병영성 주변 창 고시설 증축	○ 위치 : 울산시 중구 서동 287-1번지(문화재구역으로부터 터 91m 이격) ○ 건축규모 - 대지면적 : 205m <sup>2</sup> - 연면적/건축면적 : (증축 전) 192.12m <sup>2</sup> /192.12m <sup>2</sup> → (증축 후) 235.10m <sup>2</sup> /235.10m <sup>2</sup> - 창고면적 : 42.98m <sup>2</sup> - 창고높이 : 2.8m	○ 원안가결															

라. 의결사항

- 원안접수

## 8. 국가지정문화재 현상변경 처리 보고

### 가. 제안사항

경상북도 경주시 소재 사적 제6호 「경주 황룡사지」 내 전국연날리기대회 개최를 위한 국가지정문화재 현상변경 허가신청 등 26건에 대하여 관계전문가의 검토를 거쳐 다음과 같이 처리하였음을 보고합니다.

### 나. 처리내용

문 화 재	소재지	신청인	사 업 내 용	처리결과	처리일자
사적 제6호 경주 황룡사지	경북 경주시	○○○	<p>&lt;전국연날리기대회 개최&gt;</p> <ul style="list-style-type: none"> <li>○ 위치 : 경북 경주시 구황동 770-1호 (문화재구역)</li> <li>○ 사업내용                             <ul style="list-style-type: none"> <li>- 행사장면적 : 약 1,000㎡</li> <li>- 시설물설치 : 가설천막(5m×5m) 6동 설치</li> <li>- 행사기간 : '16.2.28.(본 행사기간 1일)</li> <li>- 참석인원 : 150여명</li> <li>- 행사내용 : 방패연싸움대회, 어린이 가오리연 날리기대회, 읍면동 대항전, 전통연 전시, 가오리연 만들기체험 등</li> </ul> </li> </ul>	조건부 허가	'16.01.07.
사적 제11호 서울 풍납동 토성	서울시 송파구	송○○	<p>&lt;도시가스 인입관 매설&gt;</p> <ul style="list-style-type: none"> <li>○ 위치 : 서울시 풍납동 169-42,159-2, 162-8</li> <li>○ 사업내용                             <ul style="list-style-type: none"> <li>- 굴착규격 : 총연장21m, 너비 1.2m, 깊이 1m</li> </ul> </li> </ul>	허가	'16.02.15
사적 제68호 강진 고려청자 요지	전남 강진군	장○○	<p>&lt;농업용 창고 신축&gt;</p> <ul style="list-style-type: none"> <li>○ 위치 : 전남 강진군 대구면 용운리 146(문화재구역으로부터 250m 이격)</li> <li>○ 사업내용                             <ul style="list-style-type: none"> <li>- 창고 신축(면적 15㎡ / 높이 3.3m)</li> </ul> </li> </ul>	허가	'16.01.22
사적 제68호 강진 고려청자 요지	전남 강진군	○○○	<p>&lt;수목벌채 및 조림&gt;</p> <ul style="list-style-type: none"> <li>○ 위치 : 전남 강진군 대구면 계율리 산61-2(문화재구역으로부터 100m 이격)</li> <li>○ 사업내용                             <ul style="list-style-type: none"> <li>- 수목벌채(모두베기 0.81ha, 골라베기 4.1ha), 조림 0.81ha</li> </ul> </li> </ul>	허가	'16.01.29

문 화 재	소재지	신청인	사 업 내 용	처리결과	처리일자
사적 제73호 김해수로왕릉	경남 김해시	○○○	<p>&lt;승강기 설치&gt;</p> <ul style="list-style-type: none"> <li>○ 위치 : 경남 김해시 봉황동 404, 405-6(문화재구역으로부터 83m 이격)</li> <li>○ 사업사항 : 기존 건물에 승강기 설치 <ul style="list-style-type: none"> <li>- 대지면적 : 668㎡</li> <li>- 건축면적 : 기존 259.25㎡, 증축 7.13㎡</li> <li>- 연면적 : 기존 1,463.05㎡, 증축 35.65㎡</li> <li>- 기간 : 2016.01.19~2016.12.31</li> </ul> </li> </ul>	허가	'16.01.18
사적 제127호 진도남도진성	전남 진도군	○○○	<p>&lt;이주단지 존치기간 연장(허가사항 변경허가)&gt;</p> <ul style="list-style-type: none"> <li>○ 위치 : 전남 진도군 임회면 남동리 48-1(문화재구역으로부터 143m, 309m, 482m 이격)</li> <li>○ 사업내용 <ul style="list-style-type: none"> <li>- 당초 : 2015.12.31</li> <li>- 변경 : 임시 거주 목적 소멸시까지</li> </ul> </li> <li>○ 허가조건 <ul style="list-style-type: none"> <li>- 이주단지는 남도진성의 보존, 정비를 위하여 조성한 성내 거주민 임시숙소로서 임시 거주 목적 소멸된 경우에는 원상복구하도록 함</li> </ul> </li> </ul>	조건부 허가	'16.02.04
사적 제132호 강화산성	인천시 강화군	○○○	<p>&lt;통신용 전주 설치&gt;</p> <ul style="list-style-type: none"> <li>○ 위치 : 인천시 강화군 강화읍 신문리 253-23, 253-25, 687-111 (문화재로부터 100m 이격)</li> <li>○ 사업내용 : 통신용 전주 3주 설치 <ul style="list-style-type: none"> <li>- 규모 : 높이 지상 7m, 지름 14.5cm, 점유면적 0.3㎡</li> <li>- 기간 : 2016.01.19~2016.03.31</li> </ul> </li> </ul>	허가	'16.01.18
사적 제143호 서울 문묘와 성균관	서울시 종로구	○○○	<p>&lt;성균관 예절학교 운영&gt;</p> <ul style="list-style-type: none"> <li>○ 위치 : 서울시 종로구 명륜3가 53</li> <li>○ 사업내용 <ul style="list-style-type: none"> <li>- 일시 : 허가일~2016.12.31</li> <li>- 장소 : 비천당</li> <li>- 목적 : 성균관 예절학교 교육</li> <li>- 시간 : 일3시간(주3회), 낮시간</li> </ul> </li> </ul>	허가	'16.02.05

문 화 재	소재지	신청인	사 업 내 용	처리결과	처리일자																									
사적 제208호 서울 정릉	서울시 성북구	조○○	<정릉7주택 재건축정비사업(허가사항 변경허가)> <ul style="list-style-type: none"> <li>○ 위치 : 서울시 성북구 정릉 2동 506-159 외 1필지</li> <li>○ 변경사유 : 내부 일부 면적 연면적으로 편입</li> <li>○ 변경내용</li> </ul> <table border="1" style="width: 100%; border-collapse: collapse;"> <thead> <tr> <th style="width: 15%;">구 분</th> <th style="width: 35%;">변경 허가 ('15.9.30) 원안가결</th> <th style="width: 35%;">변경 신청내용</th> </tr> </thead> <tbody> <tr> <td>대지면적</td> <td>2,134.00㎡</td> <td>2,134.00㎡</td> </tr> <tr> <td>건축면적</td> <td>782.92㎡</td> <td>785.48㎡</td> </tr> <tr> <td rowspan="3">건축 연면적</td> <td>지상층</td> <td>5,421.97㎡</td> </tr> <tr> <td>지하층</td> <td>2,593.61㎡</td> </tr> <tr> <td>소계</td> <td>8,015.58㎡</td> </tr> <tr> <td>규모</td> <td>2동(지하2층, 지상8층)</td> <td>2동(지하2층, 지상8층)</td> </tr> <tr> <td>건물최고높이</td> <td>23.32m(경사지붕)</td> <td>23.32m(경사지붕)</td> </tr> <tr> <td>세대수</td> <td>60</td> <td>60</td> </tr> </tbody> </table>	구 분	변경 허가 ('15.9.30) 원안가결	변경 신청내용	대지면적	2,134.00㎡	2,134.00㎡	건축면적	782.92㎡	785.48㎡	건축 연면적	지상층	5,421.97㎡	지하층	2,593.61㎡	소계	8,015.58㎡	규모	2동(지하2층, 지상8층)	2동(지하2층, 지상8층)	건물최고높이	23.32m(경사지붕)	23.32m(경사지붕)	세대수	60	60	허가	'16.02.11
			구 분	변경 허가 ('15.9.30) 원안가결	변경 신청내용																									
			대지면적	2,134.00㎡	2,134.00㎡																									
			건축면적	782.92㎡	785.48㎡																									
			건축 연면적	지상층	5,421.97㎡																									
				지하층	2,593.61㎡																									
				소계	8,015.58㎡																									
			규모	2동(지하2층, 지상8층)	2동(지하2층, 지상8층)																									
건물최고높이	23.32m(경사지붕)	23.32m(경사지붕)																												
세대수	60	60																												
사적 제231호 홍성 홍주읍성	충남 홍성군	○○○	<2016 정월대보름 민속한마당 행사> <ul style="list-style-type: none"> <li>○ 위치 : 충남 홍성군 홍성읍 오관리 108</li> <li>○ 행사내용 <ul style="list-style-type: none"> <li>- 일시 : 2016.2.21(일) 11:00~21:00</li> <li>- 내용 : 옷놀이대회, 연날리기, 민속놀이, 민속체험, 공연행사 등</li> </ul> </li> </ul>	허가	'16.02.15																									
			사적 제242호 장성 필암서원			전남 장성군	○○○	<화장실 보수> <ul style="list-style-type: none"> <li>○ 위치 : 전남 장성군 황룡면 필암리 377(문화재구역)</li> <li>○ 사업내용 <ul style="list-style-type: none"> <li>- 화장실 보수 16.54㎡</li> </ul> </li> </ul>	허가	'16.01.25																				
사적 제243호 서울 석촌동 고분군	서울시 송파구	용○○		<다세대주택 신축> <ul style="list-style-type: none"> <li>○ 위치 : 서울시 송파구 석촌동 244-34</li> <li>○ 사업내용 <ul style="list-style-type: none"> <li>- 건축면적 : 104.50㎡</li> <li>- 연면적 : 346.41㎡</li> <li>- 규모 : 지상5층(최고높이16.5m)</li> <li>- 구조 : 철근콘크리트조</li> <li>- 용도 : 다세대주택</li> </ul> </li> </ul>	허가			'16.01.15																						



문 화 재	소재지	신청인	사 업 내 용	처리결과	처리일자
사적 제243호 서울 석촌동 고분군	서울시 송파구	○○○	<발굴조사(허가사항 변경허가)> ○ 위치 : 서울시 송파구 석촌동 248 ○ 사업기간 - 당초 : 2015.8.14~2015.12.31 - 변경 : 2015.8.14~2016.12.31	허가	'16.01.19
사적 제243호 서울 석촌동 고분군	서울시 송파구	○○○	<지반조사(허가사항 변경허가)> ○ 위치 : 서울시 송파구 석촌동 249 ○ 사업기간 - 당초 : 2014.1.14~2015.12.29 - 변경 : 2014.1.14~2016.12.31	허가	'16.01.19
사적 제243호 서울 석촌동 고분군	서울시 송파구	○○○	<919공구 지하철공사(허가사항변경허가)> ○ 위치 : 서울시 송파구 삼전동~석촌동 ○ 사업기간 - 당초 : 2010.12.24~2015.12.31 - 변경 : 2010.12.24~2016.12.31	허가	'16.01.19
사적 제243호 서울 석촌동 고분군	서울시 송파구	정○○	<다세대주택 신축> ○ 위치 : 서울시 송파구 석촌동 58-30 ○ 사업내용 - 건축면적 : 99.12㎡ - 연면적 : 330.41㎡ - 규모 : 지상5층(최고높이16.4m) - 구조 : 철근콘크리트조 - 용도 : 다세대주택	허가	'16.01.21
사적 제243호 서울 석촌동 고분군	서울시 송파구	황○○	<다세대주택 신축> ○ 위치 : 서울시 송파구 석촌동 58-31 ○ 사업내용 - 건축면적 : 99.08㎡ - 연면적 : 309.63㎡ - 규모 : 지상5층(최고높이16.4m) - 구조 : 철근콘크리트조 - 용도 : 다세대주택	허가	'16.01.21
사적 제297호 서울 몽촌토성	서울시 송파구	○○○	<발굴조사(허가사항 변경허가)> ○ 위치 : 서울시 송파구 방이동 88-2 ○ 사업기간 - 당초 : 2015.2.13~2015.12.31 - 변경 : 2015.2.13~2016.12.31	허가	'16.01.19
사적 제297호 서울 몽촌토성	서울시 송파구	○○○	<921공구 지하철공사(허가사항 변경허가)> ○ 위치 : 서울시 송파구 올림픽공원 남문~올림픽공원역 ○ 사업기간 - 당초 : 2010.12.24~2015.12.31 - 변경 : 2010.12.24~2016.12.31	허가	'16.01.19

문 화 재	소재지	신청인	사 업 내 용	처리결과	처리일자
사적 제297호 서울 몽촌토성	서울시 송파구	○○○	<b>&lt;화장실 및 관리실 설치&gt;</b> ○ 위치 : 서울시 송파구 방이동 88-10 ○ 사업내용 - 건축면적 : 62.90㎡ - 규모 : 지상1층 - 구조 : 경량목구조 - 용도 : 화장실, 관리실 - 기타사항 : 토공사 외 7종	허가	'16.01.20
사적 제302호 순천 낙안읍성	전남 순천시	○○○	<b>&lt;정월대보름 민속한마당 큰잔치&gt;</b> ○ 위치 : 전남 순천시 낙안면 동대리 438-1(문화재구역) ○ 사업내용 - 행사일 : 2016.2.20.(토) - 행사내용 : 액막이굿, 당산제, 민속공연, 햇불들고 성곽돌기, 달집태우기 등 - 시설물설치 : 몽골텐트 25동 ○ 허가조건 - 제출한 행사계획(안전관리계획)서대로 시행하되, 바람으로 인해 불씨의 비산이 우려되는 경우에는 햇불들고 성곽돌기, 달집태우기 행사는 취소하도록 함	조건부 허가	'16.02.05
사적 제314호 광주 조선백자 요지	경기도 광주시	한○○ 외	<b>&lt;단독주택 신축&gt;</b> ○ 위치 : 경기도 광주시 초월읍 무감리 산86, 23(문화재구역으로부터 134m 이격) ○ 대지면적 : 122,149㎡ 중 1,970㎡ 조성 ○ 건축면적/연면적 332.19㎡/332.19㎡ - 지상 1층 3동, 최고높이 5.85m 등	허가	'16.02.03
사적 제354호 서울 탑골공원	서울시 종로구	○○○	<b>&lt;3.1독립운동 희생선열 추모제 개최&gt;</b> ○ 위치 : 서울시 종로구 종로2가 38-1 ○ 사업내용 - 일시 : 2016.3.1(화) 13:00 - 내용 : 추모제, 기념식 등 - 임시시설물 : 무대, 접의자 등	허가	'16.02.05
사적 제375호 광주 신창동 유적	광주시 광산구	최○○	<b>&lt;주택 신축&gt;</b> ○ 위치 : 광주시 광산구 신창동 608 (문화재구역으로부터 230m 이격) ○ 사업내용 - 면적 96㎡ / 높이 8m ※ '14.9월 기 허가사항이나 허가기간 내 미착수로 재신청한 사항임	허가	'16.02.05

문 화 재	소재지	신청인	사 업 내 용	처리결과	처리일자
사적 제423호 이천 설봉산성	경기도 이천시	유○○ 외	<근린생활시설 신축(허가사항 변경허가)> ○ 위치 : 경기도 이천시 사음동 164-23 (문화재구역으로부터 430m 이격) ○ 사업내용 : 대지면적 9,492㎡ 증	허가	'16.01.29
사적 제523호 여수 석보	전남 여수시	○○○	<공장신축(허가사항 변경허가)> ○ 위치 : 전남 여수시 선원동 209-20 (문화재구역으로부터 370m 이격) ○ 사업내용 - 당초 : 499.5㎡/높이 7.4m - 변경 : 창고신축 추가(56.4㎡/높이3.75m)	허가	'16.01.29

#### 다. 의결사항

- 원안접수