

2020년도 문화재위원회

제2차 사적분과위원회 회의록

- ▣ 회의일시 : 2020. 2. 12. (수요일), 14:00 ~ 19:30
- ▣ 장 소 : 국립고궁박물관 회의실
- ▣ 출석위원 : 이재운, 강봉원, 김건수, 김문식, 김왕직,
서동철, 유재춘, 이경찬, 이순희, 이승용,
이승우, 이영식, 이희정, 진상철, 한숙영
(이상 15명)
- ▣ 심의내용 및 의결사항 : 이하 자료와 같음

목 차

【심의사항】

| | | |
|---------------|--|-------|
| 1 | 사적 제10호 서울 한양도성 문화재구역 및 보호구역 추가지정 및 조정 | (공 개) |
| 2 | 사적 제11호 서울 풍납동 토성 사적 추가지정 | (공 개) |
| 3 | 사적 제312호 화순 운주사지 내 설법전 건립 | (공 개) |
| 4 | 사적 제391호 고창 죽림리 지식묘군 보호구역 내 자전거 무인대여시스템 구축 | (공 개) |
| 5 | 사적 제506호 순천 송광사 내 요사채 건립 | (공 개) |
| 6 | 사적 제508호 해남 대흥사 내 화장실 개축 및 주변 정비 | (공 개) |
| 7 | 사적 제122호 창덕궁 내 무선네트워크 5G 시스템 구축 | (공 개) |
| 8 | 사적 제10호 서울 한양도성 보호구역 내 탐방로 조성 | (공 개) |
| 9 | 사적 제11호 서울 풍납동 토성 주변 서울아산병원 D동 신축 | (공 개) |
| 10 | 사적 제212호 청주 상당산성 내 농막 설치 | (공 개) |
| 11 | 사적 제315호 청주 흥덕사지 주변 국제기록유산센터 신축 | (공 개) |
| 12 | 사적 제231호 홍성 홍주읍성 내 임시조형물 설치 | (공 개) |
| 13 | 사적 제512호 경주 대릉원 일원 내 금령총 발굴조사 | (공 개) |
| 14 | 사적 제128호 양주 회암사지 내 경관조명 설치 | (공 개) |
| 15 | 사적 제140호 오산 독산성과 세마대지 내외 옛길 복원사업 | (공 개) |
| 16 | 사적 제426호 고성 문암리 유적 내외 도시계획도로 개설 | (공 개) |
| 17 | 사적 제311호 경주 남산 일원 내 단독주택 신축 | (공 개) |
| 18 | 사적 제2호 김해 봉황동 유적 등 내외 제44회 가야문화축제 개최 | (공 개) |
| 19 | 사적 제132호 강화산성 주변 건축행위 등 허용기준 조정 | (공 개) |
| 20 | 사적 제137호 강화 부근리 지식묘 주변 건축행위 등 허용기준 조정 | (공 개) |
| 21 | 사적 제369호 강화 석릉 등 주변 건축행위 등 허용기준 조정 | (공 개) |
| 22 | 2020년도 문화재보수정비 국고보조사업 등 추진계획 | (공 개) |
| 【검토사항】 | | |
| 23 | 인천 계양산성 사적 지정 검토 | (공 개) |

| | | |
|---------------|---|-------|
| 24 | 태안 안흥진성 사적 지정 검토 | (공 개) |
| 25 | 사적 제326호 합천 옥전 고분군 문화재구역 추가지정 검토 | (공 개) |
| 26 | 사적 제212호 청주 상당산성 북장대지 정비 검토 | (공 개) |
| 27 | 사적 제494호 정읍 고사부리성 성벽 복원 계획 검토 | (공 개) |
| 28 | 사적 제58호 부여 나성 성곽정비공사 검토 | (공 개) |
| 29 | 백제왕도 핵심유적 부여지역 발굴조사 검토 | (공 개) |
| 【보고사항】 | | |
| 30 | 사적 제108호 산청 목면시배유지 문화재구역 변경사항 보고 | (공 개) |
| 31 | 사적 제257호 서울 운현궁 아재당 재건 공사 보고 | (공 개) |
| 32 | 사적 제117호 경복궁 내 국립고궁박물관 장애인 및 노약자용 엘리베이터 설치 보고 | (공 개) |
| 33 | 사적 제195호 여주 영릉과 영릉 유적 종합정비사업 변경 계획 보고 | (공 개) |
| 34 | 사적 제334호 공주 석장리 유적 종합정비계획 보고 | (공 개) |
| 35 | 2020년도 궁·능·원 문화재 복원 및 보수정비계획 보고 | (공 개) |
| 36 | 문화재위원회 사적분과 제1차 소위원회 결과 보고 | (공 개) |
| 37 | 국가지정문화재 현상변경 등 처리 보고 | (공 개) |

【 심의사항 】

안건번호 사적 2020-02-001

1. 서울 한양도성 문화재구역 및 보호구역 추가지정 및 조정

가. 제안사항

서울특별시 소재 사적 제10호 「서울 한양도성」의 사적 및 문화재보호구역 추가지정 및 조정 신청사항을 부의하오니 심의하여 주시기 바랍니다.

나. 제안사유

- 서울 한양도성 혜화구간의 사적 및 문화재보호구역 추가지정과 남산구간의 사적 및 보호구역을 조정하고자 하는 사항임
- 2019년 제11차 회의(2019. 11. 13.) 검토를 거쳐 지정예고
 - 예 고 일 : 2019. 11. 29.(문화재청 공고 제2019-310호)
 - 예고기간 : 지정 예고일부터 30일 이상
 - 예고의견 : 해당없음

다. 주요내용

- (1) 신청인 : ○ ○ ○
- (2) 대상문화재명 : 서울 한양도성(사적 제10호 / 1963.01.21. 지정)
 - 소재지 : 서울시 종로구, 중구, 성북구 일원
- (3) 신청내용
 - 기존 지정면적
 - 사적 : 240필지 26,557.15㎡
 - 문화재 보호구역 : 2,149필지 612,660.43㎡
 - 추가지정 및 조정 면적
 - 사적 : 4필지 273㎡ 추가지정
 - 보호구역 : 5필지 627㎡ 추가지정, 2필지 197㎡ 해제(사적으로 지정)
 - 추가지정 및 조정 후 면적
 - 사적 : 244필지 26,830.15㎡
 - 보호구역 : 2,152필지 613,090.43㎡

(4) 지정 사유

- 한양도성 해화구간은 세종 때 수축된 구간으로 체성의 원형이 잘 남아있고, 남산구간은 한양도성의 다양한 역사적 층위를 확인할 수 있는 구간으로 인접구간의 발굴을 통해 성곽선을 추정할 수 있어 사적 및 보호구역 추가 지정과 조정을 통해 성곽의 연속성과 완전성을 강화하고자 함

라. 참고사항

(1) 현지조사('19.09.18./문화재위원 ○○○, ○○○, 전문위원 ○○○)

- [서울 한양도성 사적 및 문화재보호구역 추가지정 및 조정 조사보고서] 참조

(2) 서울특별시 문화재위원회 검토결과

- 일 시 : 2019.7.19.
- 회의결과 : 원안동의

마. 의결사항

- 원안가결
- 의결정족사항 : 출석 15명 / 원안가결 15명

서울 한양도성(서울 漢陽都城) 문화재구역 및 보호구역 추가지정 및 조정 조사보고서

□ 조사일 및 조사자

- 조사일자 : 2019. 9. 18(수)
- 조사자 : 문화재위원 ○○○, ○○○, 문화재전문위원 ○○○

1. 문화재 종류

- 사적
 - 서울 한양도성(漢陽都城)의 지정구역 연접부를 추가 지정하고자 하는 것임.

2. 문화재 명칭

- 문화재명 : 서울 한양도성
 - 서울 한양도성(漢陽都城)의 연접부로서 서울 한양도성(漢陽都城)이 적절한 것으로 사료됨

3. 입지 현황 및 역사문화환경

- 혜화 구간은 혜화문 북쪽에 위치하며 총 길이 46.31m이다. 주변에 혜화문과 한양도성 전시안내센터(구 시장공관) 등이 위치하고 있다.
- 남산 구간은 일제강점기(1925년) 조선신궁의 본전구역과 광장 및 참배도로가 만들어지면서 성곽이 훼손되었으나 2009년 서울시의 '남산 르네상스'계획으로 남산 회현자락의 자연지형과 훼손된 한양도성 복원이 결정되어 발굴이 진행된 후 성벽의 일부가 복원되었다.

4. 연혁 유래 및 특징

- 한양도성은 조선 왕도 도읍지인 한성부의 경계를 표시하고 수도의 권위를 드러내며 외부의 침입을 방어하기 위해 축조된 도시 규모의 성곽유산이다. 한성부-경성부-서울특별시에 이르기까지 서울의 600년 역사와 함께 해온 한양도성은 좁게는 도시를 둘러싼 성곽과 성문을 지칭하지만 넓게는 그 안의 공간까지 아우른다.
- 평균높이 약 5~8m, 전체 길이 약 18.6km에 이르는 한양도성은 한국 고유의 축성기법과 장인기술을 바탕으로 구축된 역사 문화 도시 서울의 랜드마크이다. 4개의 대문과 4개의 소문을 두었으며 이 밖에도 2개의 수문, 5개의 치, 2군데의 곡성, 봉수대 등의 시설이 있다.
- 1396년(태조 5), 백악(북안산)-낙산(낙타)-남산(목멱)-인왕산의 내사산 능선을 따라 축조된 한양도성을 이후 여러 차례에 걸친 수축과 보수를 거듭하면서 511년 동안 그 원형을 유지해 왔다. 그러나 일제 강점기를 거치며 성벽과 성문이 훼손되고, 해방 이후에는 6.25 전쟁과 서울의 지속적인 팽창 과정에서 상당 부분 훼손되었다. 그러나 한양도성 복원사업은 1975년 삼청지구를 시작으로 총 8개 지구(삼청, 성북, 광희, 남산, 청운1, 청운2, 삼선, 동승)로 구역을 나누어 한양도성 전 지역에 걸쳐 시행되었으며 2014년까지 약 70%가 보수, 복원되었다.

- 조선 건국 초에 태조가 한양으로 수도를 옮기기 위하여 궁궐과 종묘를 먼저 지은 후, 태조 4년(1395) 도성축조도감을 설치하고 한양을 방위하기 위해 성곽을 쌓도록 하였다. 석성과 토성으로 쌓은 성곽에는 4대문과 4소문을 두었다. 4대문은 동의 흥인지문 · 서의 돈의문 · 남의 승례문 · 북의 숙정문이고, 4소문은 동북의 홍화문 · 동남의 광희문 · 서북의 창의문 · 서남의 소덕문을 말한다. 동대문에만 성문을 이중으로 보호하기 위한 옹성을 쌓았고, 북문인 숙정문은 원래 숙청문이었는데 이 숙청문은 비밀통로인 암문으로 문루(門樓)를 세우지 않았다.
- 세종 4년(1422)에 대대적으로 고쳤는데, 흙으로 쌓은 부분을 모두 돌로 다시 쌓고 공격 · 방어 시설을 늘렸다. 숙종 30년(1704)에는 정사각형의 돌을 다듬어 벽면이 수직이 되게 쌓았는데 이는 축성기술이 근대화되었음을 보여준다. 이처럼 서울 성곽은 여러 번에 걸친 수리를 하였으나, 쌓는 방법과 돌의 모양이 각기 달라 쌓은 시기를 구분할 수 있다. 일제시대에는 도시계획이라는 구실로 성문과 성벽을 무너뜨렸고, 해방과 한국전쟁으로 인해 더욱 많이 파괴되었다.
- 현재 삼청동 · 장충동 일대의 성벽 일부와 승례문 · 흥인지문 · 홍예문만이 남아있다. 서울 성곽은 조선시대 성 쌓는 기술의 변화과정을 살펴볼 수 있는 좋은 자료이며, 조상들이 나라를 지키려는 호국정신이 깃든 귀중한 문화유산이다.
- ※ 광희문은 서울성곽의 사소문 중에 동남방향에 있는 성문이다. 서울성곽이 축성된 1396년에 지어졌으며, 수구문이라고도 불렸다. 숙청 남소문이라고도 한다. 광희문은 1711년에 개축하였으며, 성문 위 문루는 1719년에 이르러 완성되었다. 광희문이라는 편액은 이때 써 붙였다. 그후 6.25 전쟁으로 문루와 서문 위 여장은 파괴되었으며, 1976년에 고증을 거쳐 복원하였다. 지금의 광희문은 도로를 개통하면서 원래 위치에서 약간 남쪽으로 옮겨 복원한 것이다.

5. 지정 가치 및 근거기준

- 서울 한양도성은 1394년 태조의 한양 천도 후 국도(國都) 방어를 위해 1396년(태조5) 초축된 ‘도성’으로 세종과 숙종, 순조 때 개축된 후 오늘날까지 조선시대 각 시대를 대표하는 성곽 축조기술이 고스란히 보존되어 있다.
- 현존하는 유사유적 중 세계적으로 최장기간(514년 :1396~1910) 도성 역할을 수행하였으며, 최대 규모를 자랑한다. 풍수사상에 기반 해 내사산 능선을 따라 축조되었으며 성곽 안쪽에 판축층이 조성되는 등 지형과 일체화된 독창적 축조기술을 보여주고 있으며, 내사산의 굴곡과 도성 안팎이 함께 조망되는 특별한 역사도시 경관을 보유하고 있다.
- 혜화 구간은 1422년 세종때 수축된 구간으로 체성의 원형이 잘 남아있어 한양도성의 역사적 가치와 우수성, 그리고 완전성과 진정성을 입증하는 중요한 역사자원으로서 가치를 지닌다. 그러나 이처럼 한양도성의 원형이 잘 남아있는 구간임에도 불구하고 보호관리를 위한 법제도적 조치가 미흡한 실정이다. 이에 문화재(사적)로 확대 지정하여 보존관리의 신뢰성을 확보하고 향후 철저히 보호할 예정이다. 그

리고 이를 기반으로 주변의 사유지를 매입하여 한양도성의 보호관리를 강화할 계획이다.

- 남산 구간은 회현지역에 위치하며 한양도성의 다양한 역사적 층위를 확인할 수 있는 구간으로 일제강점기때 훼손된 이후 여러 복원의 노력이 진행되어 왔다. 따라서 본 구간은 한양도성의 축성과 수축, 훼손과 복원의 변화과정을 확인할 수 있는 역사유산으로서 가치를 지닌다. 또한 인접구간의 성곽유적 발굴을 통해 성곽선을 추정할 수 있게 되었다. 이에 비록 일부 구간이 멸실되어 성곽을 확인할 수 없지만 인접하여 발굴된 성곽유적으로부터 문화재 지정을 확장하여 성곽의 연속성과 완전성을 강화하고 해당 성곽위치를 보호하고자 한다. 더불어 주변지형도 함께 보존하고자 한다.

6. 지정 대상 및 범위

가. 해화 구간

○ 문화재구역 추가지정

| 연번 | 소재지 | 지번 | 지목 | 면적(m ²) | 지정면적(m ²) | 소유자 | |
|----|-------------|------|----|---------------------|-----------------------|-----|----|
| | | | | | | 성명 | 주소 |
| 1 | 서울시 종로구 해화동 | 23-1 | 대 | 611.6 | 74.04 | | |
| 2 | 서울시 성북구 성북동 | 산66 | 임 | 1091 | 1.86 | | |
| 계 | | 2필지 | | 1,702.6 | 75.9 | | |

○ 문화재보호구역 추가지정

| 연번 | 소재지 | 지번 | 지목 | 면적(m ²) | 지정면적(m ²) | 소유자 | |
|----|---------------|-------|----|---------------------|-----------------------|-----|----|
| | | | | | | 성명 | 주소 |
| 1 | 서울시 종로구 해화동 | 23 | 대 | 700.8 | 370.05 | | |
| 2 | 서울시 종로구 해화동 | 23-1 | 대 | 611.6 | 71.40 | | |
| 3 | 서울시 종로구 해화동 | 23-3 | 대 | 63.8 | 33.53 | | |
| 4 | 서울시 성북구 성북동1가 | 109-2 | 도로 | 2704.1 | 57.22 | | |
| 5 | 서울시 성북구 성북동 | 산66 | 임 | 1091 | 96.13 | | |
| 계 | | 5필지 | | 2,467.2 | 628.33 | | |

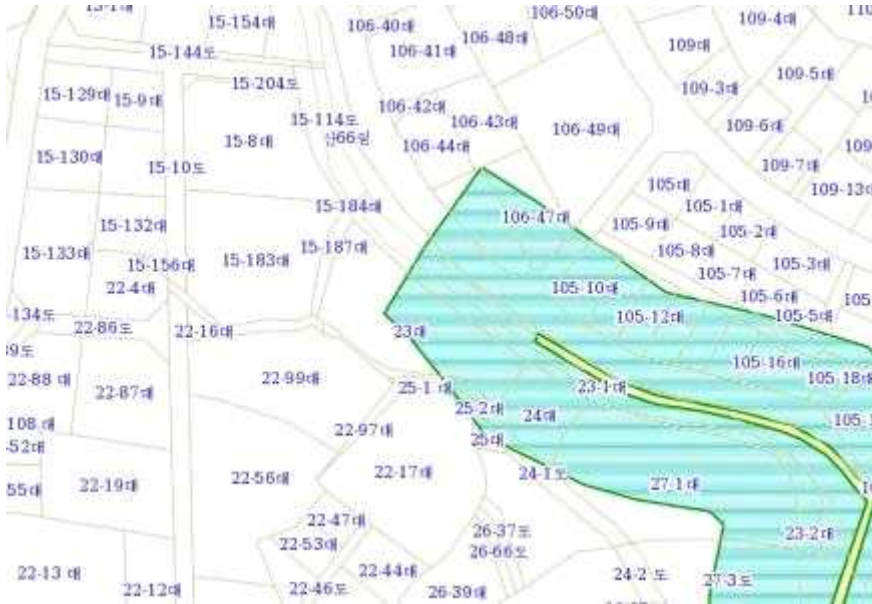
나. 남산 구간

○ 문화재구역 추가지정

| 연번 | 소재지 | 지번 | 지목 | 면적(㎡) | 지정면적(㎡) | 소유자 | |
|----|--------------|------|----|---------|----------|-----|----|
| | | | | | | 성명 | 주소 |
| 1 | 서울시 중구 회현동1가 | 산1-2 | 임 | 82,724 | 182.7101 | | |
| 2 | 서울시 용산구 후암동 | 산1-2 | 임 | 138,907 | 13.6580 | | |
| 계 | | 2필지 | | 221,631 | 196.3682 | | |

○ 문화재보호구역 해제(문화재구역으로 추가지정에 따라)

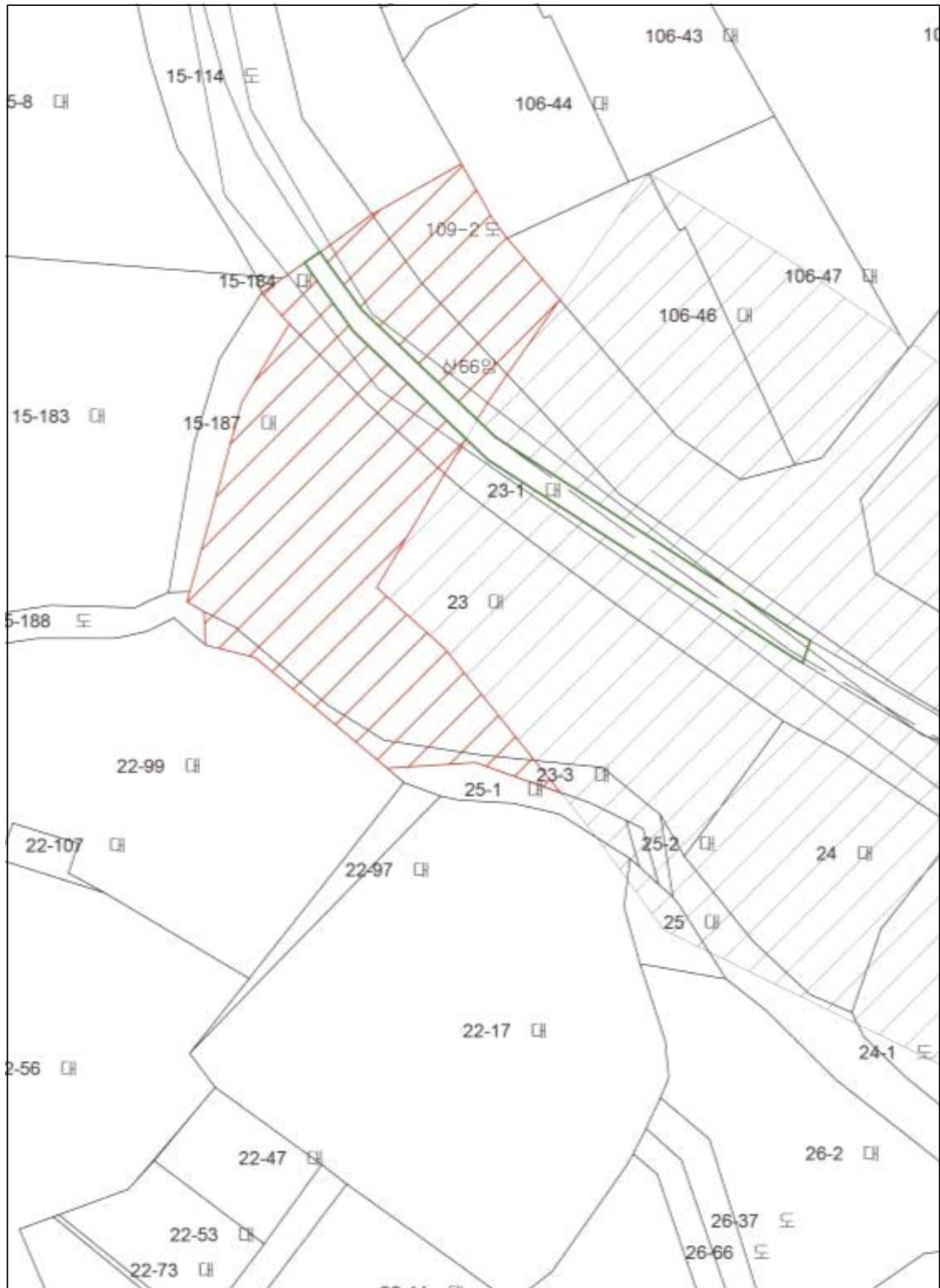
| 연번 | 소재지 | 지번 | 지목 | 면적(㎡) | 지정면적(㎡) | 소유자 | |
|----|--------------|------|----|---------|----------|-----|----|
| | | | | | | 성명 | 주소 |
| 1 | 서울시 중구 회현동1가 | 산1-2 | 임 | 82,724 | 182.7101 | | |
| 2 | 서울시 용산구 후암동 | 산1-2 | 임 | 138,907 | 13.6580 | | |
| 계 | | 2필지 | | 221,631 | 196.3682 | | |



혜화 구간 사적 및 보호구역 지정 현황



혜화 구간 사적 추가지정 및 보호구역 추가지정 범위



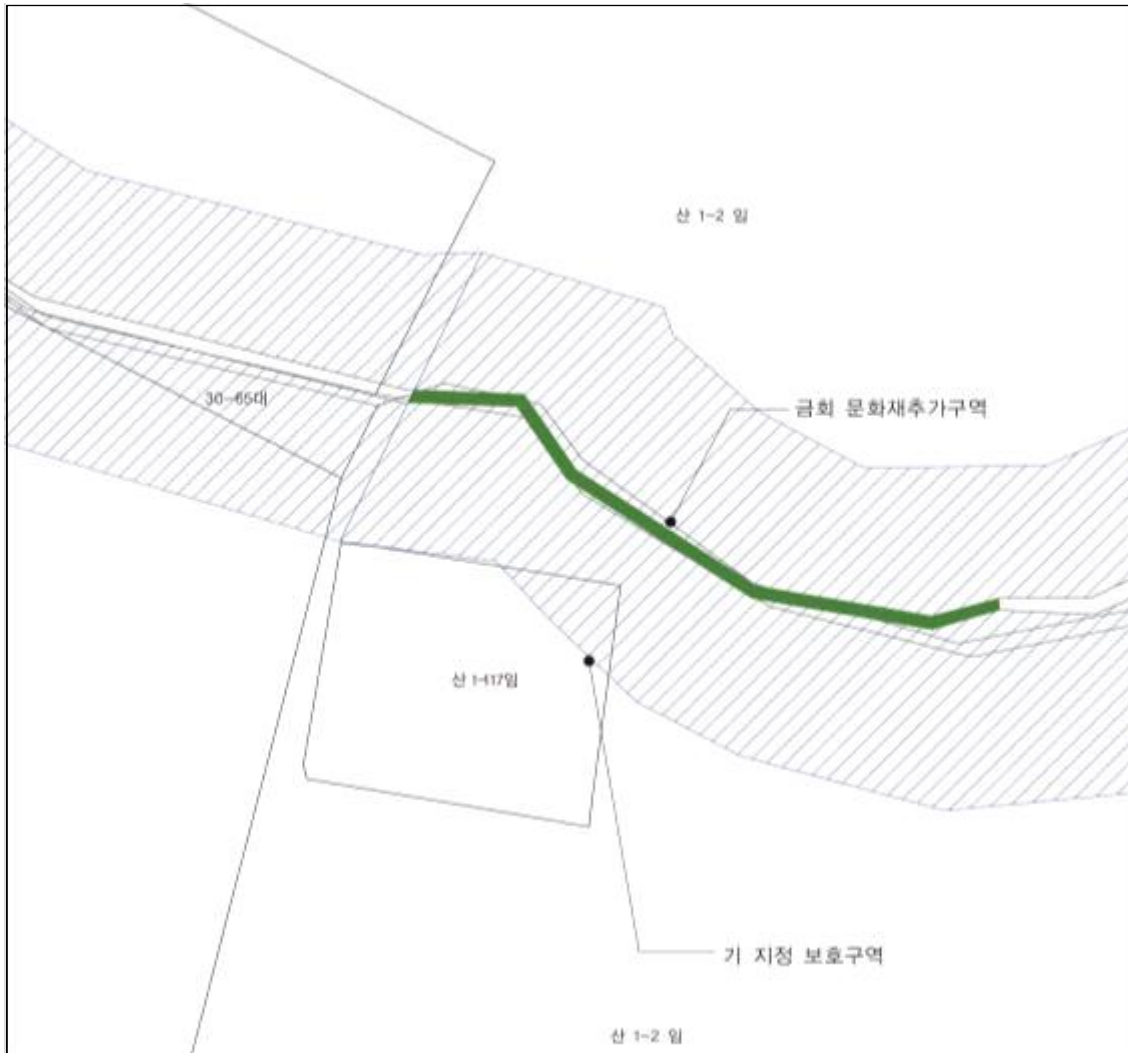
혜화 구간 사적 추가지정 범위 및 문화재 보호구역 범위(확대)



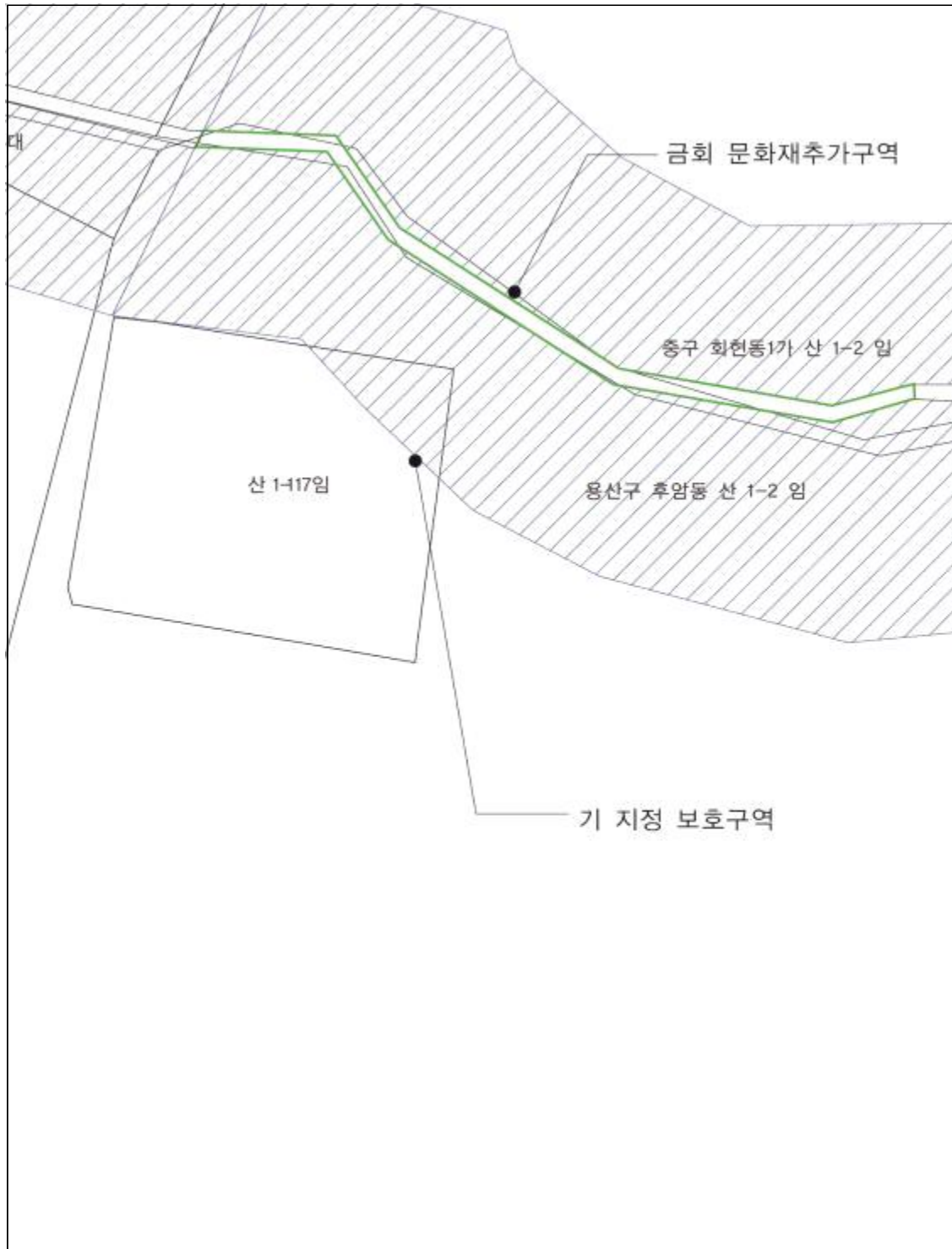
해화 구간 사적 및 문화재 보호구역 추가지정 대상사진



남산 구간 사적 및 보호구역 지정 현황



남산 구간 사적 및 보호구역 추가지정 범위



남산 구간 사적 추가지정 및 문화재 보호구역 해제 범위(확대)



<3단계 중앙광장
발굴성벽>



<4단계 구간
발굴성벽>



<추가지정 대상
항공사진>

2. 서울 풍납동 토성 사적 추가지정

가. 제안사항

서울특별시 송파구 소재 사적 제11호 「서울 풍납동 토성」의 국가지정 문화재(사적) 추가지정 신청사항을 부의하오니 심의하여 주시기 바랍니다.

나. 제안사유

- 서울 풍납동 토성 II권역에 속하는 1필지 119㎡를 추가 지정하고자 하는 사항임
- 2019년 제8차 회의(2019. 8. 14.) 검토를 거쳐 지정예고
 - 예 고 일 : 2019. 8. 28.(문화재청 공고 제2019-248호)
 - 예고기간 : 지정 예고일부터 30일 이상
 - 예고의견 : 해당없음

다. 주요내용

- (1) 신 청 인 : ○ ○ ○
- (2) 대상문화재명 : 서울 풍납동 토성(사적 제11호 / 1963.01.21.)
 - 소 재 지 : 서울시 송파구 풍납동 일원
- (3) 신청내용
 - 기존지정 면적 : 1,428필지 399,005.8㎡
 - 추가지정 : 1필지 119㎡
 - 추가지정 후 면적 : 1,429필지 399,124.8㎡
- (4) 지정 사유
 - 풍납토성 II권역(핵심권역 등)에 위치하고 있어 향후 풍납토성 정비에 중요한 지역이므로 사적 지정 필요

라. 참고사항

- (1) 국립문화재연구소 검토의견('19.07.16.)
 - 해당지역은 서울 풍납동 토성의 핵심권역(사적지정·매입 예정지에 해당)인 II권역으로 사적 추가 지정이 타당할 것으로 판단됨

마. 의결사항

- 원안가결
- 의결정족사항 : 출석 15명 / 원안가결 15명

서울 풍납동 토성 사적 추가지정 지번별 면적조서

| 연번 | 소재지 | 지번 | 지목 | 지번 면적 (㎡) | 지정 면적 (㎡) | 소 유 자 | |
|----|-------------------|--------|----|-----------------|-----------------|-------|----|
| | | | | | | 성명 | 주소 |
| 1 | 서울시 송파구 풍납동 | 130-38 | 대 | 119 | 119 | | |
| 합계 | | | | 119 | 119 | | |

3. 화순 운주사지 내 설법전 건립

가. 제안사항

전라남도 화순군 소재 사적 제312호 「화순 운주사지」 내 설법전 건립을 위해 국가지정문화재 현상변경 허가 신청한 사항을 부의하오니 심의하여 주시기 바랍니다.

나. 제안사유

- 화순 운주사지 내 설법전 1동을 신축하고자 신청한 사항임.

다. 주요내용

- (1) 신청인 : ○○○
- (2) 대상문화재명 : 화순 운주사지(사적 제312호 / 1985.04.15. 지정)
 - 소재지 : 전남 화순군 도암면 용강리 산3 외
- (3) 신청내용<설법전 건립>
 - 위치 : 전남 화순군 도암면 용강리 24-1 외(문화재구역)
 - 사업내용
 - 설법전 : 1동(1층), 건축면적 194.40㎡, 최고높이 9.57m

라. 의결사항

- 보류
 - 자료보완 후 재검토
- 의결정족사항 : 출석 15명 / 보류 15명

4. 고창 죽림리 지식묘군 보호구역 내 자전거 무인대여시스템 구축

가. 제안사항

전라북도 고창군 소재 사적 제391호 「고창 죽림리 지식묘군」 보호구역 내 자전거 무인대여시스템 구축을 위해 국가지정문화재 현상변경 허가 신청한 사항을 부의하오니 심의하여 주시기 바랍니다.

나. 제안사유

- 고창 죽림리 지식묘군 보호구역의 선사체험마을 내 자전거 무인대여시스템 구축을 위해 자전거거치대 등을 설치하고자 신청한 사항임.

다. 주요내용

- (1) 신청인 : ○○○
- (2) 대상문화재명 : 고창 죽림리 지식묘군(사적 제391호 / 1994.12.21.지정)
 - 소재지 : 전북 고창군 고창읍 죽림리 산63번지 외
- (3) 신청내용<자전거 무인대여시스템 구축>
 - 위치 : 전북 고창군 고창읍 죽림리 746(문화재보호구역)
 - 사업내용
 - 자전거 거치대 3동(자전거 30대), 키오스크 1대

라. 의결사항

- 조건부가결
 - 전문가 자문을 거쳐 설치

5. 순천 송광사 내 요사채 건립

가. 제안사항

전라남도 순천시 소재 사적 제506호 「순천 송광사」 내 요사채 건립을 위해 국가지정문화재 현상변경 허가 신청한 사항을 부의하오니 심의하여 주시기 바랍니다.

나. 제안사유

- 순천 송광사 내 요사채(선호당) 건립을 위해 신청한 사항임.
 - '20년 1차 위원회('20.01.08.) 보류 : 현지조사 후 재검토

다. 주요내용

- (1) 신청인 : ○○○
- (2) 대상문화재명 : 순천 송광사(사적 제506호 / 2009.12.21. 지정)
 - 소재지 : 전남 순천시 송광면 송광사안길 100 외
- (3) 신청내용<요사채 건립>
 - 위치 : 전남 순천시 송광면 송광사안길 100(문화재구역)
 - 사업내용
 - 요사채(선호당) : 1동(1층), 건축면적 215.46㎡, 최고높이 6.73m

라. 참고사항

- (1) 현지조사의견('20.01.29./문화재위원 ○○○, ○○○, 전문위원 ○○○)
 - 기존 건물에 비해 건물의 위치와 높이 등의 변화가 큰 것으로 보임.
 - 따라서 제시된 계획안은 송광사 진입 과정에서 보았을 때 기존의 송광사 진입시 인지된 경관보다 위압적으로 보일 수 있어 검토가 필요함.
 - 기존 건물과 계획안을 비교 확인할 수 있는 도면(배치, 평면, 단면 등)의 보완이 필요하며 가능한 규모를 작게 보일 수 있는 방안을 검토 및 제시하면 좋겠음.
 - 가능한 기존 규모에서 계획하는 것을 적극적으로 검토할 필요가 있음.

마. 의결사항

- 조건부가결
 - 차폐 방안, 높이 등을 전문가와 협의하여 시행
- 의결정족사항 : 출석 15명 / 조건부가결 14명, 부결 1명

6. 해남 대흥사 내 화장실 개축 및 주변 정비

가. 제안사항

전라남도 해남군 소재 사적 제508호 「해남 대흥사」 내 화장실 개축 및 주변 정비를 위해 국가지정문화재 현상변경 허가 신청한 사항을 부의하오니 심의하여 주시기 바랍니다.

나. 제안사유

- 해남 대흥사 내 화장실 개축 및 주변(석축, 담장, 지반 등) 정비를 하고자 신청한 사항임.

다. 주요내용

- (1) 신청인 : ○○○
- (2) 대상문화재명 : 해남 대흥사(사적 제508호 / 2009.12.21. 지정)
 - 소재지 : 전남 해남군 삼산면 구림리 766 외
- (3) 신청내용<화장실 개축 및 주변 정비>
 - 위치 : 전남 해남군 삼산면 구림리 799(문화재구역)
 - 사업내용
 - 화장실 해체, 설치 : 1동(1층), 건축면적 102.30㎡, 최고높이 6.34m
 - 기타 담장, 석축, 계단 등 해체, 설치

라. 참고사항

- (1) 자문의견('19.01.02./문화재위원 ○○○)
 - 현재 화장실과 목욕탕으로 사용하고 있는 건물은 고막이벽과 기단부, 벽체와 내부의 마감재 등 광범위한 부분에 균열이 진행되고 있어 사용과 출입이 제한된 상태이다. 이는 건립 당시 원지반 위로 석축을 쌓고 성토 후 건립되면서 기초구조에 대한 충분한 보강이 없이 건축하여 건물이 침하하면서 발생한 현상으로 판단된다.
 - 건물을 전체 해체하고 복토했던 지반을 절토하여 원래의 지반선까지 낮추어 건립하므로써 대지와 기초의 안정을 도모하고 주변 건축물 등과의 위계성을

확보하며, 지형에 비하여 높고 육중한 석축도 낮추어 설치함이 바람직하다 하겠다.

- 해체된 부재는 최대한 재사용하여 건립하는 것을 원칙으로 한다.

마. 의결사항

- 조건부가결
 - 관계전문가 자문을 거쳐 추진
- 의결정족사항 : 출석 15명 / 조건부가결 15명

7. 창덕궁 내 무선네트워크 5G 시스템 구축

가. 제안사항

서울특별시 종로구 소재 사적 제122호 「창덕궁」 내 중계기, 안테나, 통신관로, 광케이블 등 5G 이동통신 시설의 설치를 위하여 국가지정문화재 현상 변경 허가 신청한 사항을 부의하오니 심의하여 주시기 바랍니다.

나. 제안사유

- 궁능유적본부 창덕궁관리소와 SK텔레콤이 함께 추진하는 5세대 이동통신 및 증강현실/가상현실(5G Network & AR/VR)기술을 활용한 혁신적인 실감형 궁관람 서비스의 원활한 제공을 위해서 궁내에 5G 이동통신 시설을 증설/신설하고자 함

다. 주요내용

- (1) 신청인 : ○○○
- (2) 대상문화재명 : 창덕궁(사적 제122호 / 1963.01.18. 지정)
 - 소재지 : 서울시 종로구 을곡로 99
- (3) 신청내용<무선네트워크 5G 시스템 구축>
 - 위치 : 서울시 종로구 을곡로 99(문화재구역)
 - 사업내용
 - (가) 돈화문 앞 대여용 단말 부스 1개소 및 관람객 안전을 고려한 전각별 안내 사인물 설치(3~12월)
 - (나) Network 장비 신규 Site 3개소
 - 설치 장소 : 숙정문 CCTV Pole, 낙선재 화장실 옥상, 후원 통제소 지붕
 - 시설내역 : 각각 통합형중계기(LTE/WCDMA겸용) 1식 및 안테나 2기, 5G 중계기(중계기/안테나 통합형) 2식
 - 시설방침 : 기존 시설물 활용 및 주변 경관과 어울리도록 환경 친화형 구축
 - (다) Network 장비 기존 Site 3개소
 - 설치 장소 : 인정전 뒤뜰 피뢰Pole, 서향각 옆 간이 Pole, 연경당 옆 간이 Pole

- 시설내역 : 기존 Pole 인근에 동일 규격 Pole 신설, 각각 5G 중계기 (중계기/안테나 통합형) 2식 시설
- 시설방침 : 주변 경관과 어울리도록 환경 친화형 구축 (방화전 Type 장비 합체, 나무 위장 Pole 및 도색)

(라) 기타 (WiFi 공용분배기 2기)

- 내의원 : 탐방객 컴퓨터
- 창덕궁 정문 : App Download 용

(4) 신청인 의견

- 본 사업은 국내 일반 관람객 장애인의 궁 관람 접근성 및 경험 개선 뿐 아니라, 외국인관람객의 한국문화재 관람 경험 제고는 물론 5G 중주국 대한민국의 위상을 높일 수 있는 사업임
- 신청인은 문화재와 수목 보호 및 주변경관과의 조화를 최우선으로 고려하여 기존 시설의 최대 활용, 최소형 장비 활용, 최단거리 관료 공사 등 문화재 보존을 위해 최선을 다하겠음

라. 의결사항

- 부결
 - 문화재 보존환경 저해 우려
- 의결정족사항 : 출석 15명 / 조건부가결 2명, 부결 13명

8. 서울 한양도성 보호구역 내 탐방로 조성

가. 제안사항

서울특별시 종로구 소재 사적 제10호 「서울 한양도성」 보호구역에 탐방로를 조성하고자 국가지정문화재 현상변경 허가 신청한 사항을 부의하오니 심의하여 주시기 바랍니다.

나. 제안사유

- 서울 한양도성 보호구역에 탐방로를 조성하고자 신청한 사항임

다. 주요내용

- (1) 신청인 : ○○○
- (2) 대상문화재명 : 서울 한양도성(사적 제10호 / 1963.01.21. 지정)
 - 소재지 : 서울시 종로구 누상동 등 일대
- (3) 신청내용<북악산지역 탐방로 조성>
 - 위치 : 서울시 종로구 삼청동 산23 등(문화재보호구역)
 - 사업내용
 - 북악산지역 한양도성 외측 탐방로 조성 280m
 - 야자매트 150m(폭1.2m), 데크 130m(폭1.5m), 월장시설(계단) 1개소

라. 참고사항

- (1) 서울시 한양도성도감 의견('20.02.11.)
 - 그동안 군사시설 보호구역(비공개 지역)으로 관리해오던 한양도성 외측 구간을 시민에 개방하는 사업으로서, 한양도성의 보존관리에 직접적인 영향이나 훼손이 없는 범위의 탐방로 및 관련시설의 설치는 필요해 보임.

마. 의결사항

- 조건부가결
 - 관계전문가 자문을 거쳐 추진
 - 굴착 작업시 전문가 입회
 - 한양도성도감 참여
- 의결정족사항 : 출석 15명 / 조건부가결 15명

9. 서울 풍납동 토성 주변 서울아산병원 D동 신축

가. 제안사항

서울특별시 송파구 소재 사적 제11호 「서울 풍납동 토성」 주변에 서울아산병원 D동을 신축하고자 행위허가 신청한 사항을 부의하오니 심의하여 주시기 바랍니다.

나. 제안사유

- 서울 풍납토성 주변에 서울아산병원 D동을 신축하고자 신청한 사항임

다. 주요내용

- (1) 신청인 : ○○○
- (2) 대상문화재명 : 서울 풍납동 토성(사적 제11호 / 1963.01.21. 지정)
 - 소재지 : 서울시 송파구 풍납동 등 일대
- (3) 신청내용<서울아산병원 D동 신축>
 - 위치 : 서울시 송파구 풍납동 388-1(문화재구역으로부터 약 75m 이격 /권역 외부)
 - 사업내용
 - 대지면적 : 138,845.3m²
 - 건축면적 : 6,494.42m²
 - 연면적 : 83,896.09m²
 - 규모 : 지하5층, 지상10층(54.8m)
 - 구조 : SRC/철골조

라. 의결사항

- 조건부가결
 - 관계전문가 자문을 받아 추진
- 의결정족사항 : 출석 15명 / 원안가결 1명, 조건부가결 14명

10. 청주 상당산성 내 농막 설치

가. 제안사항

충청북도 청주시 소재 사적 제212호 「청주 상당산성」 내에 농막을 설치하고자 국가지정문화재 현상변경 허가 신청한 사항을 부의하오니 심의하여 주시기 바랍니다.

나. 제안사유

- 청주 상당산성 내에 농막을 설치하고자 신청한 사항임

다. 주요내용

- (1) 신청인 : ○○○
- (2) 대상문화재명 : 청주 상당산성(사적 제212호 / 1970.10.01. 지정)
 - 소재지 : 충북 청주시 상당구 성내로 124번길 14 등
- (3) 신청내용<농막 설치>
 - 위치 : 충북 청주시 상당구 산성동 98(문화재구역)
 - 사업내용
 - 이동형 농막(6m×3.3m×H3.5m) 1동 설치

라. 의결사항

- 부결
 - 문화재 보존환경 저해 우려

11. 청주 흥덕사지 주변 국제기록유산센터 신축

가. 제안사항

충청북도 청주시 소재 사적 제315호 「청주 흥덕사지」 주변에 유네스코 국제기록유산센터를 신축하고자 행위허가 신청한 사항을 부의하오니 심의하여 주시기 바랍니다.

나. 제안사유

- 청주 흥덕사지 주변에 유네스코 국제기록유산센터를 신축하고자 신청한 사항임

다. 주요내용

- (1) 신청인 : ○○○
- (2) 대상문화재명 : 청주 흥덕사지(사적 제315호 / 1986.05.07. 지정)
 - 소재지 : 충북 청주시 흥덕구 운천동 866
- (3) 신청내용<국제기록유산센터 신축>
 - 위치 : 충북 청주시 흥덕구 운천동 875 등{문화재구역으로부터 15m 이격 /3구역(조례에 의한 구역)}
 - * 공통사항 : 공익을 위한 기반시설·광역시설·공공시설·신에너지 및 재생에너지 시설물은 개별심의
 - 사업내용
 - 부지면적 : 1,603.5㎡
 - 건축면적 : 946.01㎡
 - 건축규모 : 지하1층, 지상4층(최고높이 20.6m)

라. 의결사항

- 원안가결
- 의결정족사항 : 출석 15명 / 원안가결 15명

12. 홍성 홍주읍성 내 임시조형물 설치

가. 제안사항

충청남도 홍성군 소재 사적 제231호 「홍성 홍주읍성」 내에 임시조형물을 설치하고자 국가지정문화재 현상변경 허가 신청한 사항을 부의하오니 심의하여 주시기 바랍니다.

나. 제안사유

- 홍성 홍주읍성 내에 임시조형물을 설치하고자 신청한 사항임

다. 주요내용

- (1) 신청인 : ○○○
- (2) 대상문화재명 : 홍성 홍주읍성(사적 제231호 / 1972.10.14. 지정)
 - 소재지 : 충남 홍성군 홍성읍 아문길 27
- (3) 신청내용<임시조형물 설치>
 - 위치 : 충남 홍성군 홍성읍 아문길 27(문화재구역)
 - 사업내용
 - 김좌진 장군 기념 조형물 설치 1식(폭1.3m×높이2.8m)
 - 재질 : FRP 제작·가공 후 골드 우레탄 도장
 - 설치기간 : '20.2월~12월

라. 의결사항

- 부결
 - 문화재 보존환경 저해 우려
- 의결정족사항 : 출석 15명 / 부결 15명

13. 경주 대릉원 일원 내 금령총 발굴조사

가. 제안사항

경상북도 경주시 소재 사적 제512호 「경주 대릉원 일원」 내 금령총 발굴 조사를 하고자 국가지정문화재 현상변경 허가 신청한 사항을 부의하오니 심의하여 주시기 바랍니다.

나. 제안사유

- 경주 대릉원 일원 내 금령총 발굴조사를 하고자 신청한 사항임.

다. 주요내용

- (1) 신청인 : ○○○
- (2) 대상문화재명 : 경주 대릉원 일원(사적 제512호 / 2011.07.28. 지정)
 - 소재지 : 경북 경주시 노동동 264 일원
- (3) 신청내용<금령총 재발굴조사>
 - 위치 : 경북 경주시 노동동 264 일원(문화재구역)
 - 사업내용
 - 발굴조사
 - 면적 : 660m²
 - 내용 : 호석 내부 봉토부, 매장주체부, 옹관묘 1기
 - ※ 현장사무실 및 임시안내판, 휨스는 기존에 설치된 그대로 사용
 - 재원 : 국립중앙박물관 ‘일제강점기 자료공개 사업비’ 및 국립경주박물관 ‘금령총 재발굴조사 운영 경비’
- (4) 신청인 의견
 - 고분 주변의 부가시설 및 타 고분과의 관계 확인
 - 매장주체부 및 봉토부 조사를 통해 고분의 구조 및 축조기법 재구성
 - 고분의 복원 및 고분군 주변의 경관 복원에 필요한 기초자료 확보
 - * 3개년 계획으로 금령총에 대한 조사 완료
 - 추후 경주지역 내 신라고분 조사에 필요한 로드맵 제시

라. 의결사항

- 원안가결
- 의결정족사항 : 출석 15명 / 원안가결 15명

14. 양주 회암사지 내 경관조명 설치

가. 제안사항

경기도 양주시 소재 사적 제128호 「양주 회암사지」 내 경관조명 설치를 위한 국가지정문화재 현상변경 허가 신청한 사항을 부의하오니 심의하여 주시기 바랍니다.

나. 제안사유

- 양주 회암사지 내 경관조명 설치를 위해 신청한 사항임

다. 주요내용

- (1) 신청인 : ○○○
- (2) 대상문화재명 : 양주 회암사지(사적 제128호 / 1964.06.10. 지정)
 - 소재지 : 경기도 양주시 회암동 산14-3번지 일원
- (3) 신청내용<경관조명 설치>
 - 위치 : 경기도 양주시 회암동 산14-3번지 일원(문화재구역)
 - 사업내용(균특사업 5.4억원 / 도비50%, 시군비50%)

| 구분 | 규격 | 수량 |
|---------|----------------|-------|
| 기단 조명 | 지중 BAR LED 16W | 626EA |
| 박석 조명 | 블라드 LED 15W | 70EA |
| 석축 조명 | 지중등 LED 20W | 181EA |
| 부도탑 조명 | 투광등 LED 50W | 3EA |
| 당간지주 조명 | 지중등 LED 20W | 10EA |
| 정료대 조명 | 지중등 LED 20W | 16EA |
| 수목 조명 | 투광등 LED 50W | 100EA |
| 담장 조명 | 지중 BAR LED 16W | 46EA |
| 전망대 조명 | 직부등 LED 8.7W | 3EA |

- 배관배선을 매입을 위한 터파기시 매설깊이는 30cm 이내로 한다.

라. 참고사항

(1) 자문의견('19.12.24./문화재전문위원 ○○○)

- 전선관 및 조명기구 설치시 기존 유구에 영향을 미치지 않도록 하며, 노출을 최소화하고, 대상지의 특성을 반영하여 조명계획을 수립하도록 함

(2) 자문의견('20.01.30./문화재위원 ○○○)

- 유적보호를 위해 유적을 직접 통과하는 조명배관을 최소화하고, 야간관람을 위한 것이라면 보안등 형식의 조명방법도 고려하였으면 함

(3) 자문의견('20.02.03./문화재전문위원 ○○○)

- 경관조명을 통해 양주 회암사지의 어떤 모습을 보여줄 것인지에 대한 설명과, 그에 대한 조명장치에 대해 검토가 되었으면 함

마. 의결사항

- 조건부가결
 - 관계전문가 자문을 거쳐 추진
- 의결정족사항 : 출석 15명 / 조건부가결 15명

15. 오산 독산성과 세마대지 내외 옛길 복원사업

가. 제안사항

경기도 오산시 소재 사적 제140호 「오산 독산성과 세마대지」 내외 옛길 조성사업을 위한 국가지정문화재 현상변경등 허가 신청한 사항을 부의하오니 심의하여 주시기 바랍니다.

나. 제안사유

- 오산 독산성과 세마대지 내외 옛길 조성을 위해 신청한 사항임

다. 주요내용

- (1) 신청인 : ○○○
- (2) 대상문화재명 : 오산 독산성과 세마대지(사적 제140호 / 1964.08.29. 지정)
 - 소재지 : 경기도 오산시 지곶동 162-1 외 일원
- (3) 신청내용<독산성 남문과 연결되는 옛길 조성>
 - 위치 : 경기도 오산시 지곶동 538, 174-2, 174-1번지 일원(문화재구역 내외)
 - 주요 사업내용
 - 독산성 내·외측 옛길 조성 413m(면적532㎡, 폭1.2m)
 - 야자매트 272m(폭1.2m), 데크 59m(폭1.2m), 경계웬스 130m(높이2.6m)
 - 평의자3개

라. 참고사항

(1) 지자체 의견('20.02.05.)

- 문헌을 통해 독산성의 남문에 진남루라는 문루가 있었으며, 과거 남문이 주출입구였던 것으로 기록되고 있으며(화성지, 해동지도 등),
- 이전부터 마을 주민들은 마을로부터 남문으로 가는 길을 통해 독산성에 출입했다고 전해짐.(1912년 지적원도, 1960년대 항공사진 등)에 따라
- 이에 우리시에서는 독산성의 남문으로 통행하는 옛길을 조성하여, 시민들의 안전한 도보이용 및 편의성을 증진시키고자 함

마. 의결사항

○ 조건부가결

- 관계전문가 자문을 거쳐 추진

○ 의결정족사항 : 출석 15명 / 조건부가결 15명

16. 고성 문암리 유적 내외 도시계획도로 개설

가. 제안사항

강원도 고성군 소재 사적 제426호 「고성 문암리 유적」 내외 도시계획도로 개설을 위해 국가지정문화재 현상변경등 허가 신청한 사항을 부의하오니 심의하여 주시기 바랍니다.

나. 제안사유

- 고성 문암리 유적 내외 도시계획도로를 개설하고자 신청한 사항임.

다. 주요내용

- (1) 신청인 : ○○○
- (2) 대상문화재명 : 고성 문암리 유적(사적 제426호 / 2001.02.05. 지정)
 - 소재지 : 강원도 고성군 죽암면 문암리 1번지 외
- (3) 신청내용<도시계획도로 개설>
 - 위치 : 강원도 고성군 죽왕면 문암진리 4-1번지 일대{문화재구역, 문화재 구역으로부터 115m 이격/1구역(개별심의), 2구역(평지봉 5m, 경사지봉 7.5m)}
 - 사업내용
 - 도로포장 L=172m, B=6.0m(아스콘 B 4.6m)
 - 배수로 설치 L=116.1m(0.7×0.7), 수로암거 : 1×1

라. 의결사항

- 부결
 - 문화재 보존환경 저해 우려
- 의결정족사항 : 출석 14명 / 부결 14명

17. 경주 남산 일원 내 단독주택 신축

가. 제안사항

경상북도 경주시 소재 사적 제311호 「경주 남산 일원」 내 단독주택 신축을 하고자 국가지정문화재 현상변경 허가 신청한 사항을 부의하오니 심의하여 주시기 바랍니다.

나. 제안사유

- 경주 남산 일원 내 단독주택 신축을 하고자 신청한 사항임.

다. 주요내용

- (1) 신청인 : ○○○
- (2) 대상문화재명 : 경주 남산 일원(사적 제311호 / 1985.02.23. 지정)
 - 소재지 : 경북 경주시 인왕동 일원
- (3) 신청내용<단독주택 신축>
 - 위치 : 경북 경주시 내남면 노곡리 794-2(대), 794-1(전), 147-10(임)
(문화재구역)
 - 사업내용
 - 구조 : 경량철골조, 징크판넬
 - 건축면적 : 99.86㎡(단독주택 58.05㎡, 농가형창고 41.78㎡)
 - 건물높이 : 최고높이 5.55m
 - 보강토옹벽 : (H) 0.8~4.6m, (L) 57.7m
 - 건축찰쌍기 : (H) 0.6~3.0m, (L) 37.0m
- (4) 신청인 의견
 - 경주의 유구한 문화유산이 산재한 남산자락에 자연과 문화재에 어울리는 주택을 신축하여 주변 경관개선에 도움이 되고자 함
 - 남산 주변의 자연경관에 어울리는 조경 식재계획으로 보다 자연친화적인 공간으로 계획함.

라. 의결사항

- 조건부가결
 - 용벽 최소화, 굴착 시 입회조사
- 의결정족사항 : 출석 14명 / 조건부가결 14명

18. 김해 봉황동 유적 등 내외 제44회 가야문화축제 개최

가. 제안사항

경상남도 김해시 소재 사적 제2호 「김해 봉황동 유적」, 사적 제73호 「김해 수로왕릉」, 사적 제429호 「김해 구지봉」 내외에서 가야문화축제를 개최하고자, 국가지정문화재 현상변경등 허가 신청한 사항을 부의하오니 심의하여 주시기 바랍니다.

나. 제안사유

- 김해 봉황동 유적, 김해 수로왕릉, 김해 대성동 고분군 등 내외 지역에서 가야문화 축제를 개최하고자 하는 내용임

다. 주요내용

- (1) 신청인 : ○○○
- (2) 대상문화재명 : 김해 봉황동 유적(사적 제2호 / 1963.01.21. 지정),
김해 수로왕릉(사적 제73호 / 1963.01.21. 지정),
김해 구지봉(사적 429호 / 2001.03.07. 지정)
 - 소재지 : 경남 김해시 대성동 434번지 일원
- (3) 신청내용<제44회 가야문화축제>
 - 위치 : 경남 김해시 대성동 434번지 일원
 - 시설물 설치 기간 : 2020. 4. 3.(금) ~ 4. 7.(화) / 5일간
 - 시설물 설치 현황
 - 무대설치 : 수릉원 1개소(14.56m*9.1m)
 - 천막설치 : 대성동고분군 및 가야의 거리 일대 311개소, 수릉원 78개소, 봉황동 유적 1개소
 - 부대행사 부스설치 : 대성동고분박물관 주변 2식(4m*3m / 콘테이너 부스)
 - 이동화장실 : 가야의 거리 및 고분군 주변 4식(3.1m*6.1m)
 - 문화재 보호 대책
 - 시설물 설치 및 철수 시 : 상시 관리 감독자 배정
 - 소음·분진·진동을 야기하는 소품 야적행위 사전 금지

- 전기시설 설치는 관리감독자의 승인 하에 진행
- 안전관리감독 상시 대기
- 전문경호원 10명(야간경호원 2명) 및 진행요원 배치 / 오전 10시 ~ 오후 10시

(4) 신청인 의견

- 가야문화축제는 가야역사의 정체성을 바탕으로 한 대표적인 가야 전통문화 축제로 우리 시의 역사문화도시 비전을 제시하는 축제임
- 가야문화권의 대표적인 역사축제 및 시민 중심의 전통축제로 개최되는 행사로 문화재 훼손이 발생되지 않도록 문화재 보호대책에 만전을 기하도록 하겠음

라. 참고사항

- 2018년 제42회 가야문화축제 현상변경 허가 : 원안가결
 - 2018. 4. 27. ~ 5. 1. / 김해 대성동 434번지 일원(문화재구역 및 주변)
- 2019년 제43회 가야문화축제 현상변경 허가 : 조건부 허가(무대 설치는 고분군 구역 밖으로 할 것)
 - 2019. 3. 18. ~ 4. 21. / 김해 대성동 434번지 일원(문화재구역 및 주변)

마. 의결사항

- 원안가결
- 의결정족사항 : 출석 14명 / 원안가결 14명

19. 강화산성 주변 건축행위 등 허용기준 조정

가. 제안사항

인천광역시 강화군 소재 사적 제132호 「강화산성」 주변 역사문화환경 보존지역 내 건축행위 등에 관한 허용기준 조정(안)에 대하여 부의하오니 심의하여 주시기 바랍니다.

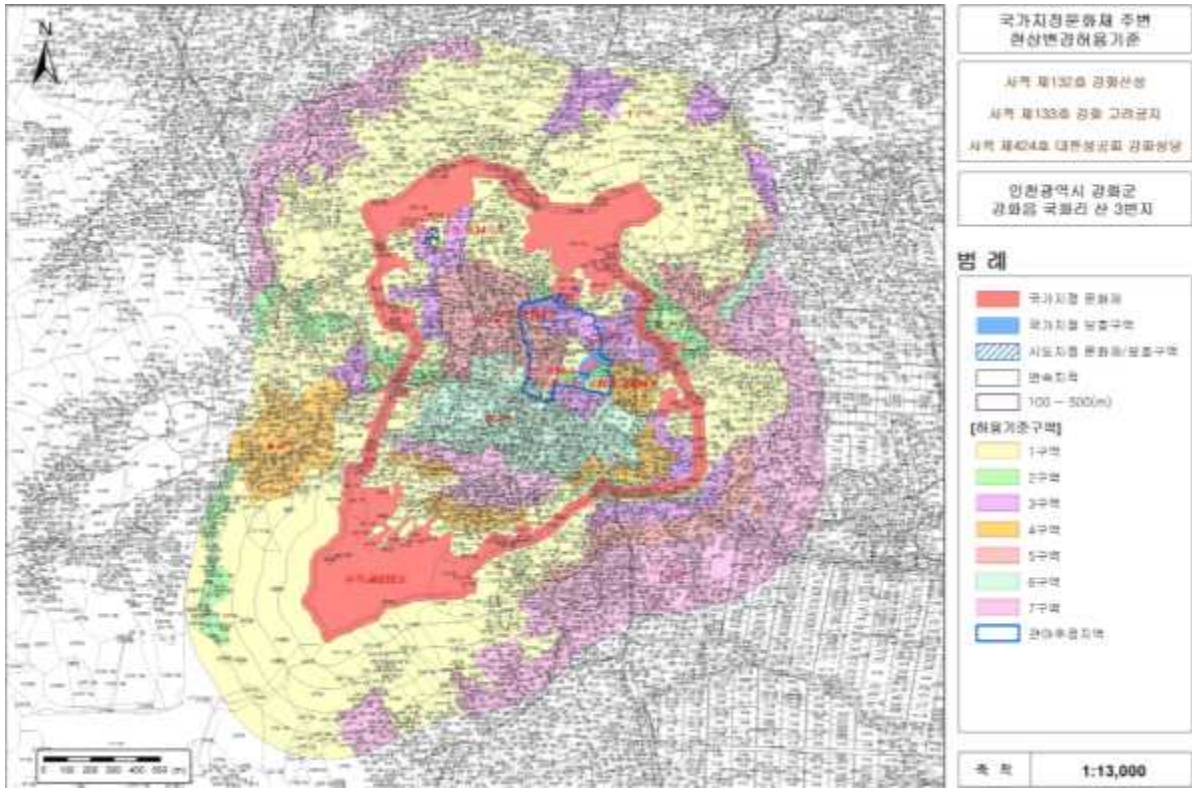
나. 제안사유

- 강화산성 주변의 건축행위 등 허용기준을 재조정하려는 사항임.

다. 주요내용

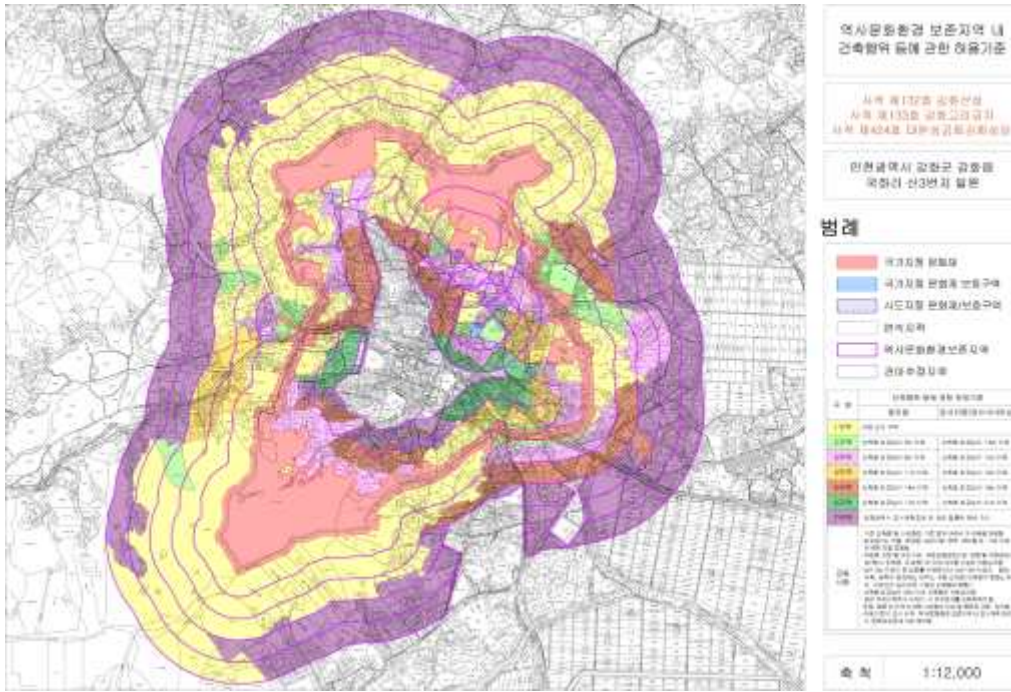
- (1) 신청인 : ○○○
- (2) 대상문화재명 : 강화산성(사적 제132호 / 1964.06.10. 지정)
 - 소재지 : 인천시 강화군 강화읍 국화리 산3번지 일원
- (3) 신청내용<건축행위 등에 관한 허용기준 조정>
 - 주민의견 청취 : 생략
 - 현행 강화산성 허용기준

| 구분 | 현상변경 허용기준 | |
|------|---|--------------------|
| | 평지붕 | 경사지붕(10:3 이상) |
| 1구역 | ○ 개별 심의 구역 | |
| 2구역 | ○ 건축물 최고높이 5m 이하 | ○ 건축물 최고높이 7.5m 이하 |
| 3구역 | ○ 건축물 최고높이 8m 이하 | ○ 건축물 최고높이 12m 이하 |
| 4구역 | ○ 건축물 최고높이 11m 이하 | ○ 건축물 최고높이 15m 이하 |
| 5구역 | ○ 건축물 최고높이 14m 이하 | ○ 건축물 최고높이 18m 이하 |
| 6구역 | ○ 건축물 최고높이 17m 이하 | ○ 건축물 최고높이 21m 이하 |
| 7구역 | ○ 인천광역시 도시계획조례 등 관련 법률에 따라 처리 | |
| 공통사항 | ○ 관아 추정지역에서 터파기 시 유구조사를 선행하여야 함 ○ 기존 건축물 및 시설물은 기존 범위 내에서 재·개축을 허용함 ○ 위험물 저장 및 처리시설, 분뇨 및 쓰레기 처리시설, 동물 관련(축사, 도축장, 도계장) 시설을 개별 심의함 ○ 지반선에서 3m 이상 절·성토를 수반할 경우에는 개별 심의함 ○ 건축물 최고높이는 옥탑, 계단탑, 승강기탑, 망루, 장식탑 등 기타 이와 유사한 것을 포함함 ○ 고시일 기준으로 역사문화환경 보존지역 내의 도시계획 또는 지방자치단체 조례 등 관계법령 변경 시 문화재청 협의(문화재위원회의 심의)를 거치도록 함 | |



○ 강화산성 건축행위 등에 관한 허용기준 신청 강화군(안)

| 구분 | 현상변경 허용기준 | |
|------|--|--------------------|
| | 평지붕 | 경사지붕(10:3 이상) |
| 1구역 | ○ 개별 심의 구역 | |
| 2구역 | ○ 건축물 최고높이 5m 이하 | ○ 건축물 최고높이 7.5m 이하 |
| 3구역 | ○ 건축물 최고높이 8m 이하 | ○ 건축물 최고높이 12m 이하 |
| 4구역 | ○ 건축물 최고높이 11m 이하 | ○ 건축물 최고높이 15m 이하 |
| 5구역 | ○ 건축물 최고높이 14m 이하 | ○ 건축물 최고높이 18m 이하 |
| 6구역 | ○ 건축물 최고높이 17m 이하 | ○ 건축물 최고높이 21m 이하 |
| 7구역 | ○ 인천광역시 도시계획조례 등 관련 법률에 따라 처리 | |
| 공통사항 | <ul style="list-style-type: none"> ○ 관아 추정지역에서 터파기 시 유구조사를 선행하여야 함 ○ 기존 건축물 및 시설물은 기존 범위 내에서 재·개축을 허용함 ○ 위험물 저장 및 처리시설, 자원순환 관련시설, 동물 및 식물관련 시설(축사, 도축장, 도계장)등 이와 유사한 시설은 개별 심의함 ○ 지반선에서 3m 이상 절·성토를 수반할 경우에는 개별 심의함 ○ 건축물 최고높이는 옥탑, 계단탑, 승강기탑, 망루, 장식탑 등 기타 이와 유사한 것을 포함함 ○ 도로, 교량 등 이와 유사한 시설물의 신설 및 확장은 개별 심의함 ○ 고시일 기준으로 역사문화환경 보존지역 내의 도시계획 또는 지방자치단체 조례 등 관계법령 변경 시 문화재청 협의(문화재위원회의 심의)를 거치도록 함 | |



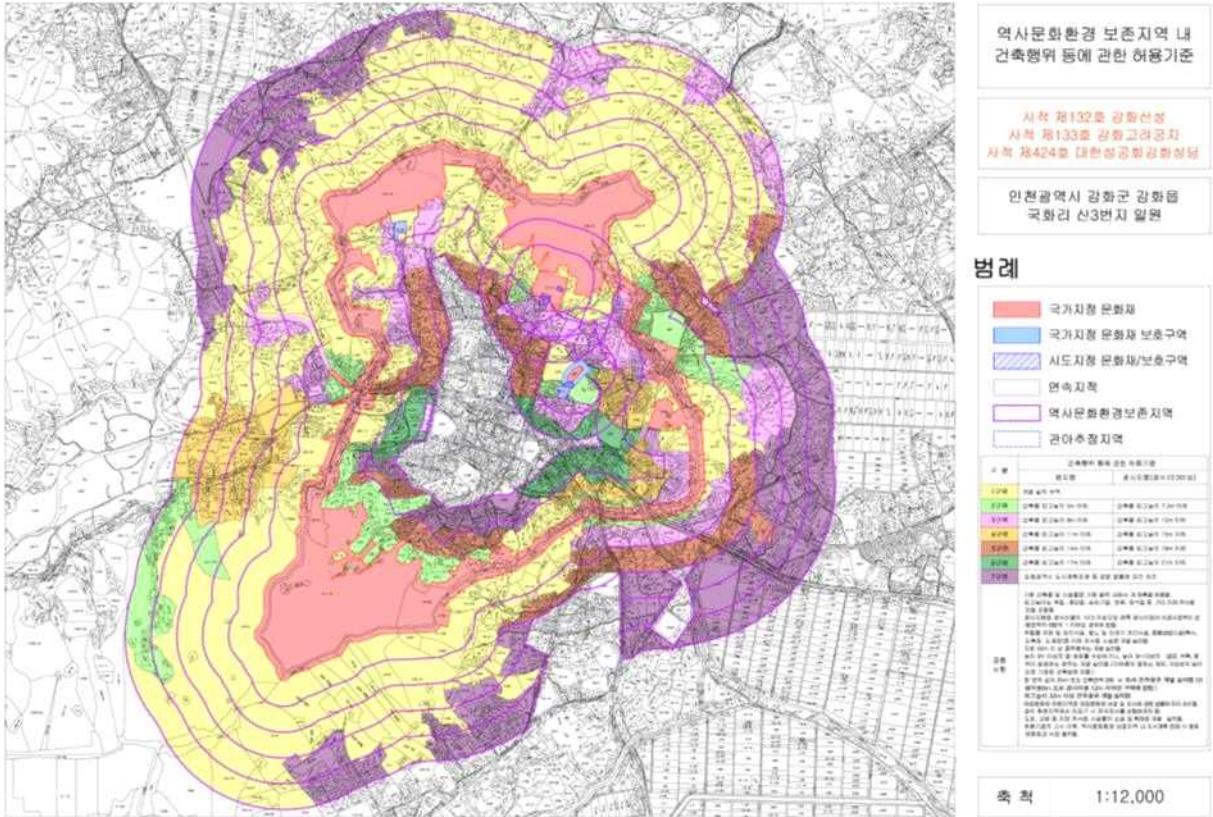
라. 참고사항

(1) 현지조사의견('19.12.23./문화재전문위원 ○○○, ○○○)

- 본 건은 강화산성의 허용기준을 합리적으로 조정하고자 하는 것임
- 검토범위의 주·상·공에 대한 고려는 검토범위 자체가 변경됨에 따라 보다 신중한 접근이 요구됨
- 동측 도시계획 상회지역은 정합성을 제고함이 적정하다 판단되고, 남쪽의 내부 및 동쪽 외부 반경 100m 부근은 기 개발정도를 고려하여 일부 조정 하여도 무방할 것으로 판단됨
- 다만 반경 300m 외곽의 조정은 보다 문화재적 관점에서 조정근거의 확보가 필요함

| 구분 | 허용기준 | |
|------|-------------------------------------|--------------------|
| | 평지붕 | 경사지붕(10:3 이상) |
| 1구역 | ○ 개별 심의 구역 | |
| 2구역 | ○ 건축물 최고높이 5m 이하 | ○ 건축물 최고높이 7.5m 이하 |
| 3구역 | ○ 건축물 최고높이 8m 이하 | ○ 건축물 최고높이 12m 이하 |
| 4구역 | ○ 건축물 최고높이 11m 이하 | ○ 건축물 최고높이 15m 이하 |
| 5구역 | ○ 건축물 최고높이 14m 이하 | ○ 건축물 최고높이 18m 이하 |
| 6구역 | ○ 건축물 최고높이 17m 이하 | ○ 건축물 최고높이 21m 이하 |
| 7구역 | ○ 인천광역시 도시계획조례 등 관련 법률에 따라 처리 | |
| 공통사항 | ○ 기존 건축물 및 시설물은 기존 범위 내에서 재·개축을 허용함 | |

- 최고높이는 옥탑, 계단탑, 승강기탑, 망루, 장식탑 등 기타 이와 유사한 것을 포함함
- 경사지붕은 경사비율이 10:3 이상으로 양쪽 경사이면서 비경사면적이 전체면적의 8분의 1 이하인 경우에 한함
- 위험물 저장 및 처리시설, 분노 및 쓰레기 처리시설, 동물관련시설(축사, 도축장, 도계장)등 이와 유사한 시설은 개별 심의함
- 지하 50m 이상 굴착행위는 개별 심의함
- 높이 3m 이상 질·성토를 수반하거나, 높이 3m 이상의 범면·석축·옹벽이 발생하는 경우는 개별 심의함(지하층의 절토는 제외, 지반선의 높이 산정기준은 건축법에 따름)
- 한 변의 길이 25m 또는 건축면적 330㎡ 초과 건축물은 개별 심의함(단, 평지붕 8m 또는 경사지붕 12m 이하인 구역에 한함)
- 최고높이 32m 이상 건축물은 개별 심의함
- 매장문화재 유존지역은 매장문화재 보호 및 조사에 관한 법률에 따라 처리함
- 관아 추정지역에서 터파기 시 유구조사를 선행하여야 함
- 도로, 교량 등 이와 유사한 시설물의 신설 및 확장은 개별 심의함
- 허용기준의 고시 이후 역사문화환경 보존지역 내 도시계획 변경시 문화재청장과 사전 협의함



마. 의결사항

- 보류
 - 자료보완 후 재검토
- 의결정족사항 : 출석 14명 / 보류 14명

20. 강화 부근리 지식묘 주변 건축행위 등 허용기준 조정

가. 제안사항

인천광역시 강화군 소재 사적 제137호 「강화 부근리 지식묘」 주변 역사 문화환경 보존지역 내 건축행위 등에 관한 허용기준 조정(안)에 대하여 부의 하오니 심의하여 주시기 바랍니다.

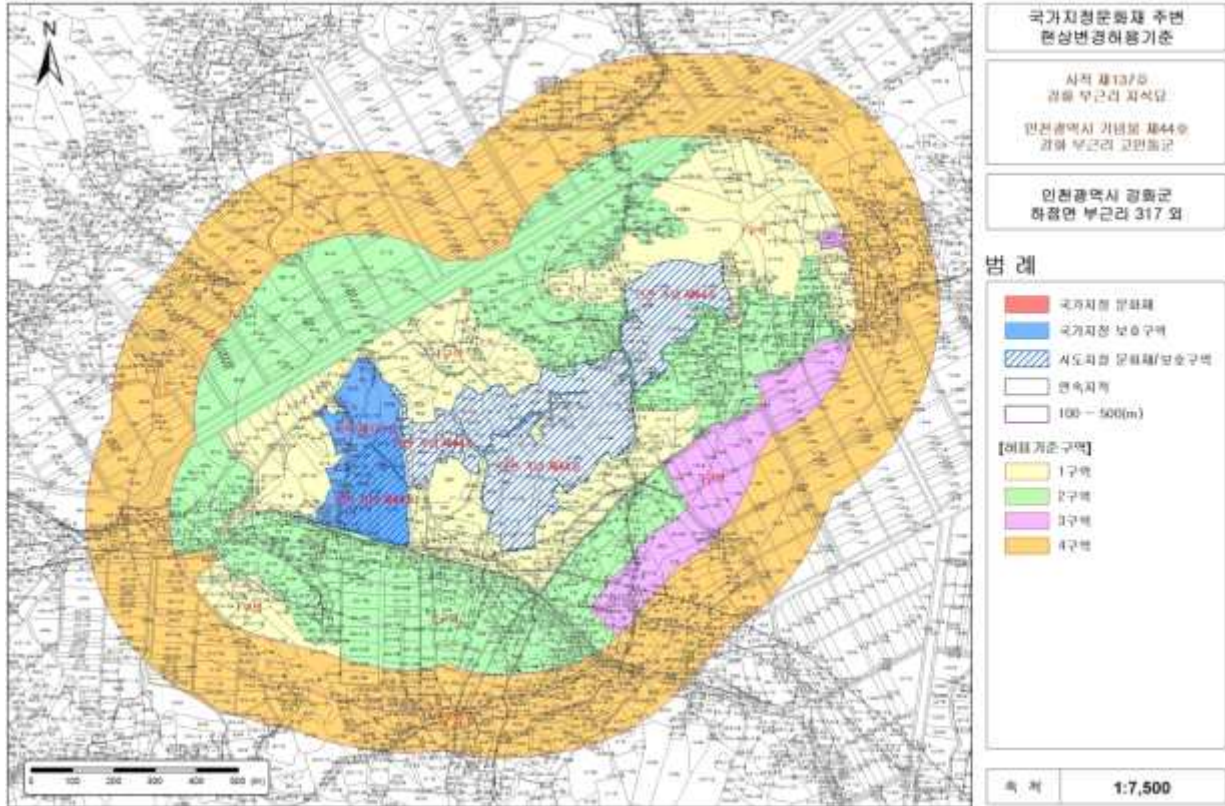
나. 제안사유

- 강화 부근리 지식묘 주변의 건축행위 등 허용기준을 재조정하려는 사항임.

다. 주요내용

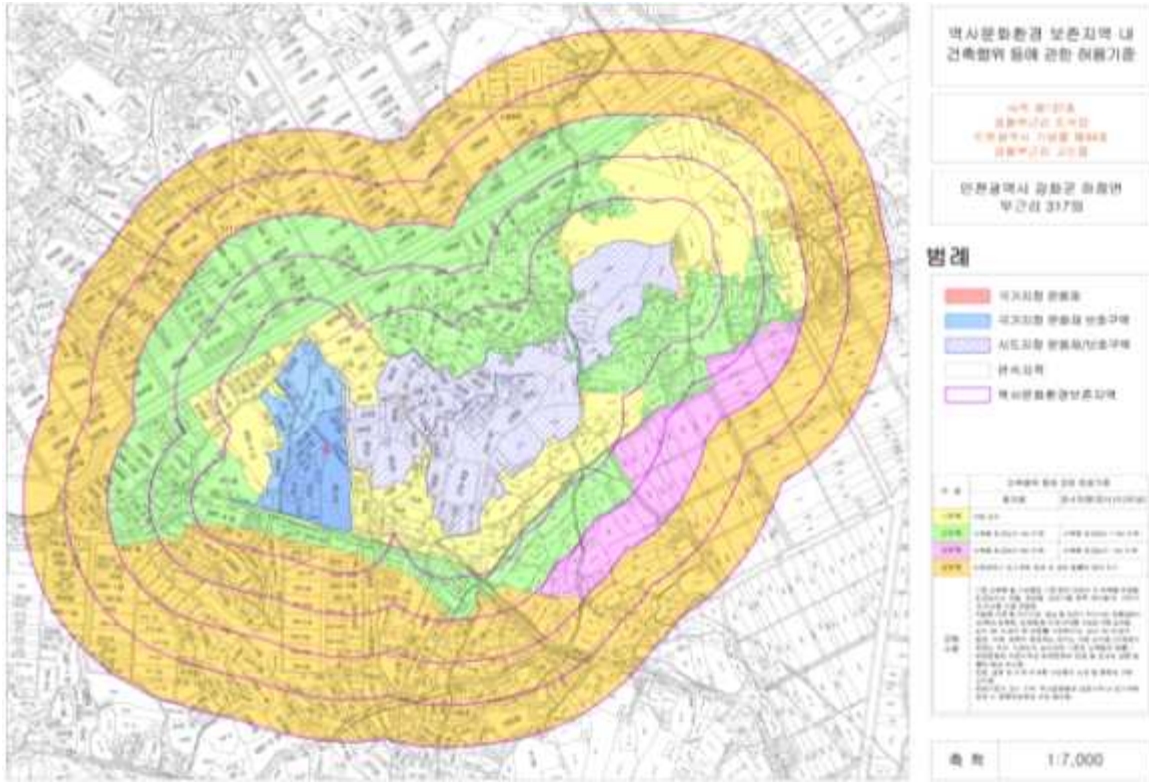
- (1) 신청인 : ○○○
- (2) 대상문화재명 : 강화 부근리 지식묘(사적 제137호 / 1964.07.11. 지정)
 - 소재지 : 인천시 강화군 하점면 부근리 317
- (3) 신청내용<건축행위 등에 관한 허용기준 조정>
 - 주민의견 청취 : 생략
 - 현행 강화 부근리 지식묘 허용기준

| 구분 | 현상변경 허용기준 | |
|------|---|--------------------|
| | 평지붕 | 경사지붕(10:3 이상) |
| 1구역 | ○ 개별 심의 구역 | |
| 2구역 | ○ 건축물 최고높이 5m 이하 | ○ 건축물 최고높이 7.5m 이하 |
| 3구역 | ○ 건축물 최고높이 8m 이하 | ○ 건축물 최고높이 12m 이하 |
| 4구역 | ○ 인천광역시 도시계획조례 등 관련 법률에 따라 처리 ○ 단, 층수가 10층 이상의 건축물, 산업단지 등 대규모 시설물, 도로, 교량 등 이와 유사한 시설물의 신설 및 확장은 개별 심의함. | |
| 공통사항 | ○ 기존 건축물 및 시설물은 기존 범위 내에서 재·개축을 허용함 ○ 위험물 저장 및 처리시설, 분뇨 및 쓰레기 처리시설, 동물관련(축사, 도축장, 도계장) 시설은 개별 심의함 ○ 지반선에서 3m 이상 절·성토를 수반할 경우에는 개별 심의함 ○ 건축물 최고높이는 옥탑, 계단탑, 승강기탑, 망루, 장식탑 등 기타 이와 유사한 것을 포함함 ○ 고시일 기준으로 역사문화환경 보존지역 내의 도시계획 또는 지방자치단체 조례 등 관계법령 변경 시 문화재청 협의(문화재위원회의 심의)를 거치도록 함 | |



○ 강화부근리지석묘 건축행위 등에 관한 허용기준 신청 강화군(안)

| 구분 | 현상변경 허용기준 | |
|------|---|--------------------|
| | 평지붕 | 경사지붕(10:3 이상) |
| 1구역 | ○ 개별 심의 구역 | |
| 2구역 | ○ 건축물 최고높이 5m 이하 | ○ 건축물 최고높이 7.5m 이하 |
| 3구역 | ○ 건축물 최고높이 8m 이하 | ○ 건축물 최고높이 12m 이하 |
| 4구역 | ○ 인천광역시 도시계획조례 등 관련 법률에 따라 처리 ○ 단, 층수가 10층 이상의 건축물, 산업단지 등 대규모 시설물, 도로, 교량 등 이와 유사한 시설물의 신설 및 확장은 개별 심의함. | |
| 공통사항 | ○ 기존 건축물 및 시설물은 기존 범위 내에서 재·개축을 허용함 ○ 위험물 저장 및 처리시설, 분뇨 및 쓰레기 처리시설, 동물관련(축사, 도축장, 도계장) 시설은 개별 심의함 ○ 지반선에서 3m 이상 절·성토를 수반할 경우에는 개별 심의함 ○ 건축물 최고높이는 옥탑, 계단탑, 승강기탑, 망루, 장식탑 등 기타 이와 유사한 것을 포함함 ○ 고시일 기준으로 역사문화환경 보존지역 내의 도시계획 또는 지방자치단체 조례 등 관계법령 변경 시 문화재청 협의(문화재위원회의 심의)를 거치도록 함 ○ 도로, 교량 등 이와 유사한 시설물의 신설 및 확장은 개별 심의함 | |



라. 참고사항

(1) 현지조사의견('19.12.23./문화재전문위원 ○○○, ○○○)

- 본 건은 강화 부근리 지석묘의 허용기준을 합리적으로 조정하고자 하는 것임
- 문화재구역 서측 100m 부근 및 시지정문화재구역 북서측 인접부지는 조망성 및 기 개발정도를 고려하여 2구역으로 관리하여도 무방할 것으로 판단됨
- 북동측 100m 부근 개별심의구역은 지형을 고려하여 당초 기준 유지 요망
- 문화재구역 남측 100~300m 구간은 이격거리 및 조망성, 기 개발정도 등을 감안할 때 3구역 수준으로 관리가 요구됨
- 공통사항은 필요한 사항위주로 정리하고 표현의 일관성을 확보하여 보완 요망

| 구분 | 허용기준 | |
|-----|--|--------------------|
| | 평지붕 | 경사지붕(10:3 이상) |
| 1구역 | ○ 개별 심의 구역 | |
| 2구역 | ○ 건축물 최고높이 5m 이하 | ○ 건축물 최고높이 7.5m 이하 |
| 3구역 | ○ 건축물 최고높이 8m 이하 | ○ 건축물 최고높이 12m 이하 |
| 4구역 | ○ 인천광역시 도시계획조례 등 관련 법률에 따라 처리 ○ 단, 층수가 10층 이상의 건축물, 산업단지 등 대규모 시설물, 도로, 교량 등 이와 유사한 시설물의 신설 및 확장은 개별 심의함. | |

○ 의결정족사항 : 출석 14명 / 조건부가결 14명

21. 강화 석릉 등 주변 건축행위 등 허용기준 조정

가. 제안사항

인천광역시 강화군 소재 사적 제369호 「강화 석릉」, 사적 제371호 「강화 곤릉」 주변 역사문화환경 보존지역 내 건축행위 등에 관한 허용기준 조정(안)에 대하여 부의하오니 심의하여 주시기 바랍니다.

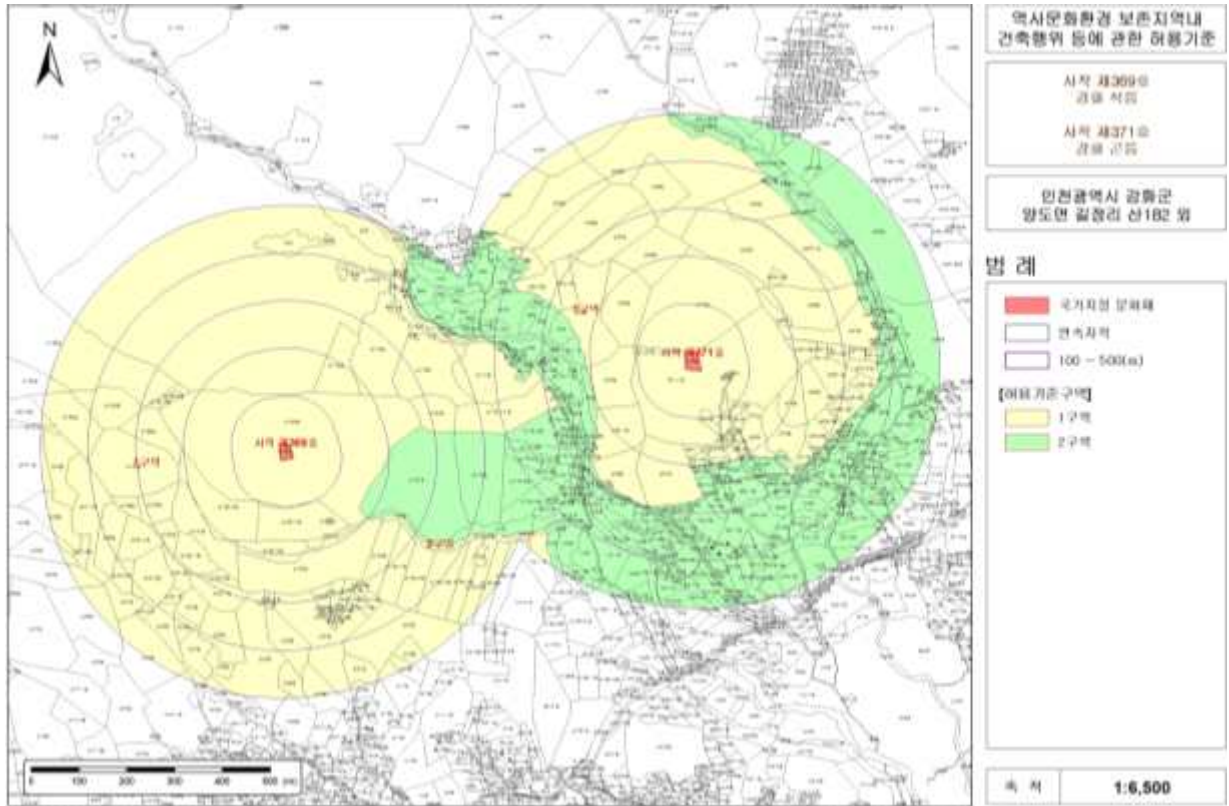
나. 제안사유

- 강화 석릉·강화 곤릉 주변의 건축행위 등 허용기준을 재조정하려는 사항임.

다. 주요내용

- (1) 신청인 : ○○○
- (2) 대상문화재명 : 강화 석릉(사적 제369호 / 1992.03.10. 지정),
강화 곤릉(사적 제371호 / 1992.03.10. 지정)
- 소재지 : 인천시 강화군 양도면 길정리 산182, 산75
- (3) 신청내용<건축행위 등에 관한 허용기준 조정>
 - 주민의견 청취 : 생략
 - 현행 강화 석릉·강화 곤릉 허용기준

| 구분 | 현상변경 허용기준 | |
|------|---|---------------|
| | 평지붕 | 경사지붕(10:3 이상) |
| 1구역 | ○ 개별 심의 구역 | |
| 2구역 | ○ 인천광역시 도시계획조례 등 관련 법률에 따라 처리 | |
| 공통사항 | ○ 기존 건축물 및 시설물은 기존 범위 내에서 재·개축을 허용함 ○ 위험물 저장 및 처리시설, 분뇨 및 쓰레기 처리시설, 동물 관련(축사, 도축장, 도계장) 시설은 개별 심의함 ○ 지반선에서 3m 이상 절·성토를 수반할 경우에는 개별 심의함 ○ 고시일 기준으로 역사문화환경 보존지역 내의 도시계획 또는 지방자치단체 조례 등 관계법령 변경 시 문화재청 협의(문화재위원회의 심의)를 거치도록 함 | |



○ 강화 석릉 · 강화 곤릉 건축행위 등에 관한 허용기준 신청 강화군(안)

| 구분 | 현상변경 허용기준 | |
|------|---|--------------------|
| | 평지붕 | 경사지붕(10:3 이상) |
| 1구역 | ○ 개별 심의 구역 | |
| 2구역 | ○ 건축물 최고높이 5m 이하 | ○ 건축물 최고높이 7.5m 이하 |
| 3구역 | ○ 인천광역시 도시계획조례 등 관련 법률에 따라 처리 | |
| 공통사항 | <ul style="list-style-type: none"> ○ 기존 건축물 및 시설물은 기존 범위 내에서 재·개축을 허용함 ○ 위험물 저장 및 처리시설, 분뇨 및 쓰레기 처리시설, 동물 관련(축사, 도축장, 도계장) 시설은 개별 심의함 ○ 지반선에서 3m 이상 절·성토를 수반할 경우에는 개별 심의함 ○ 고시일 기준으로 역사문화환경 보존지역 내의 도시계획 또는 지방자치단체 조례 등 관계법령 변경 시 문화재청 협의(문화재위원회의 심의)를 거치도록 함 ○ 도로, 교량 등 이와 유사한 시설물의 신설 및 확장은 개별 심의함 | |



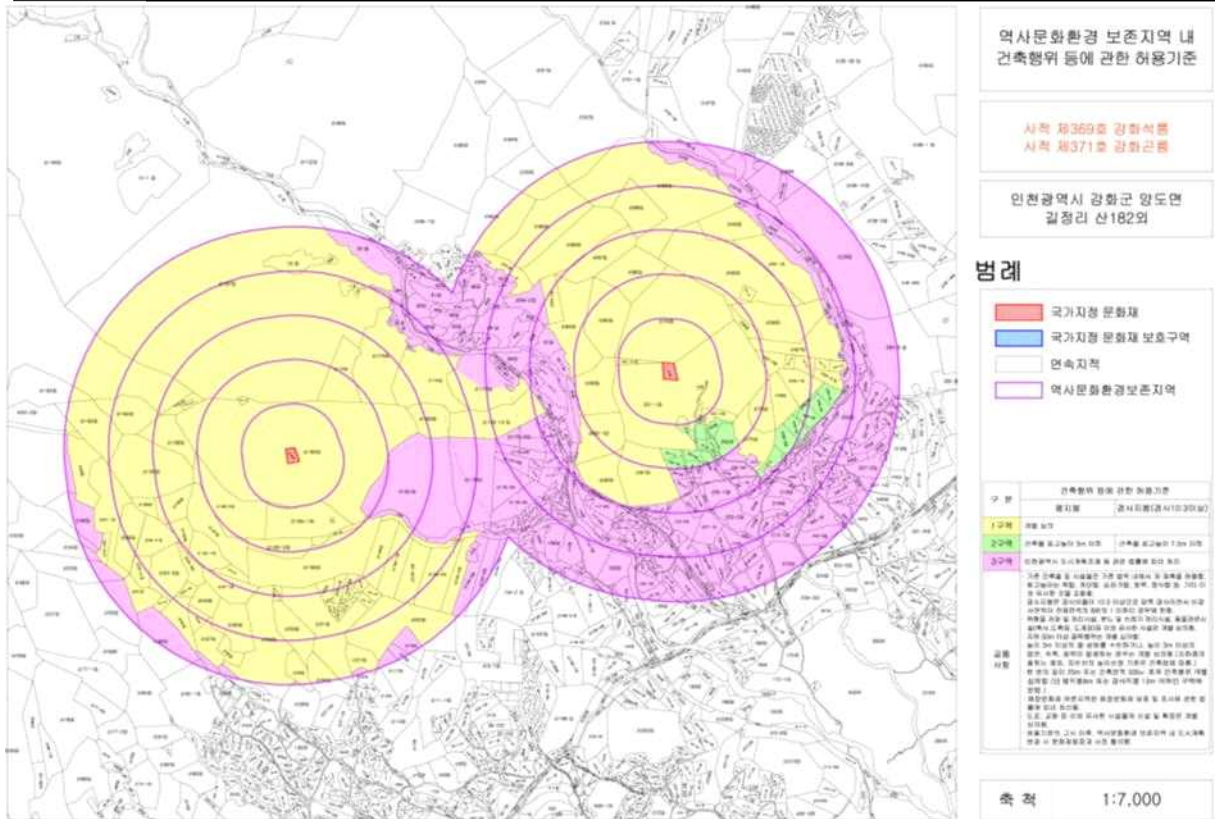
라. 참고사항

(1) 현지조사의견('19.12.23./문화재전문위원 ○○○, ○○○)

- 본 건은 강화석릉·강화근릉의 허용기준을 합리적으로 조정하고자 하는 것임
- 문화재가 지니는 역사적 가치에 대한 고찰과 더불어 이격되어 있는 문화재의 일체적 특성에 대한 고려 요망
- 구역 조정 시 도시계획 정합성 제고 요망
- 공통사항은 필요한 사항위주로 정리하고, 표현의 일관성 보완 요망

| 구분 | 허용기준 | |
|------|---|--------------------|
| | 평지붕 | 경사지붕(10:3 이상) |
| 1구역 | ○ 개별 심의 구역 | |
| 2구역 | ○ 건축물 최고높이 5m 이하 | ○ 건축물 최고높이 7.5m 이하 |
| 3구역 | ○ 인천광역시 도시계획조례 등 관련 법률에 따라 처리 | |
| 공통사항 | <ul style="list-style-type: none"> ○ 기존 건축물 및 시설물은 기존 범위 내에서 재·개축을 허용함 ○ 최고높이는 옥탑, 계단탑, 승강기탑, 망루, 장식탑 등 기타 이와 유사한 것을 포함함 ○ 경사지붕은 경사비율이 10:3 이상으로 양쪽 경사이면서 비경사면적이 전체면적의 8분의 1 이하인 경우에 한함 ○ 위험물 저장 및 처리시설, 분뇨 및 쓰레기 처리시설, 동물관련시설(축사, 도축장, 도계장)등 이와 유사한 시설은 개별 심의함 | |

- 지하 50m 이상 굴착행위는 개별 심의함
- 높이 3m 이상 절·성토를 수반하거나, 높이 3m 이상의 범면·석축·옹벽이 발생하는 경우는 개별 심의함(지하층의 절토는 제외, 지반선의 높이 산정 기준은 건축법에 따름)
- 한 변의 길이 25m 또는 건축면적 330㎡ 초과 건축물은 개별 심의함(단, 평지붕 8m 또는 경사지붕 12m 이하인 구역에 한함)
- 최고높이 32m 이상 건축물은 개별 심의함
- 매장문화재 유존지역은 매장문화재 보호 및 조사에 관한 법률에 따라 처리함
- 관아 추정지역에서 터파기 시 유구조사를 선행하여야 함
- 도로, 교량 등 이와 유사한 시설물의 신설 및 확장은 개별 심의함
- 허용기준의 고시 이후 역사문화환경 보존지역 내 도시계획 변경시 문화재청장과 사전 협의함



마. 의결사항

- 보류
 - 자료보완 후 재검토
- 의결정족사항 : 출석 14명 / 보류 14명

22. 2020년도 문화재보수정비 국고보조사업 등 추진계획

가. 제안사항

2020년도 사적에 대한 국고보조사업(문화재보수정비, 백제역사유적지구 보존관리, 문화재 재난안전 관리, 세계유산 보존관리) 보수·정비 추진계획을 부의하오니 심의하여 주시기 바랍니다.

나. 제안사유

- 2020년도 국가지정문화재 사적 보수정비 국고보조사업 추진계획에 대한 적정성을 심의하고자 하는 사항임.
- ※ 문화재보수사업 설계승인 사항에 대한 현상변경 허가 준용 처리('04년 제4차 회의 의결사항)

다. 주요내용

(1) 신청인 : ○○○

(2) 사업내용

○ 사업대상 및 사업비 : 598건 4,561억원(국비 3,176억원)

- 문화재보수정비 : 424건 3,747억원(국비 2,613억원)

- 백제역사유적지구 보존관리 : 43건 474억원(국비 310억원)

- 문화재 재난안전 관리 : 84건 52억원(국비 52억원)

- 세계유산 보존관리 : 47건 288억원(국비 201억원)

(3) 사업추진방법

○ 문화재청 : 국고보조금 교부, 사업지침 시달, 설계검토·승인, 기술지도 등

- 주요 사업 : 문화재청 설계검토·승인(기술지도단, 설계심사위원회 구성)

- 단순 보수 등 기타 사업 : 지자체 설계 검토

○ 지방자치단체 : 사업 시행 및 감독

(4) 행정사항

○ 2020년도 사적분야 국고보조사업은 문화재보호법 제35조에 따른 현상변경 허가를 받은 것으로 같음하고자 함.

○ 중요사안(복원 사업, 대규모 시설 건립 등)은 문화재위원회 별도 검토 또는

보고를 거쳐 추진

※ 별도 검토 대상은 사업별 추진 상황에 따라 변경 가능

라. 의결사항

- 원안가결
- 의결정족사항 : 출석 14명 / 원안가결 14명

【 검토사항 】

안건번호 사적 2020-02-023

1. 인천 계양산성 사적 지정 검토

가. 제안사항

인천광역시 계양구 소재 「인천 계양산성」의 국가지정문화재(사적) 지정 신청사항을 부의하오니 검토하여 주시기 바랍니다.

나. 제안사유

- 인천 계양산성의 국가지정문화재(사적)로의 지정 가치 등에 대해 검토하고자 함.
 - '17년 13차 위원회('17.12.13.) 보류 : 초축시기와 축성방법 등에 대한 추가 고증 후 역사적·학술적 가치 재검토
 - 자료보완('18.09.12.) 및 현지조사('19.01.22.)
 - '19년 4차 위원회('19.04.10.) 보류 : 현지조사 후 재검토
 - '19년 12차 위원회('19.12.11.) 보류 : 현지조사 후 재검토

다. 주요내용

- (1) 신청인 : ○○○
- (2) 대상문화재명 : 인천 계양산성(仁川 桂陽山城)(시기념물 제10호, 1992.05.29. 지정)
 - 소재지 : 인천광역시 계양구 계산동 산10-1번지 일원
- (3) 지정신청 명칭 : 인천 계양산성(仁川 桂陽山城)
- (4) 지정신청 범위 : 붙임 지정 면적조서 참조
 - 신청면적 : 문화재구역 17필지 62,863㎡, 보호구역 28필지 41,607㎡
- (5) 관리단체(안) : 인천광역시 계양구청
- (6) 신청사유
 - 삼국시대에 최초 축조된 이후 구간별로 개보수되어 통일신라 시대를 거쳐 고려 시대까지 사용되었던 석산성으로, 당시 신라의 최고의 축성기술을 고스란히 나타내고 있고 잘 보존되어 있어 학술적 가치가 매우 뛰어나.
 - 계양산성은 동북으로 한강하류와 서해가 만나는 교통의 중심지에 위치하고 있으며, 역사적 중요성이나 성곽사적인 중요성을 고려할 때 조속히 사적

으로 지정하여 유적의 훼손을 방지하는 한편, 유적 정비를 통하여 지역 주민들의 역사 교육의 장으로 활용되어야 할 유적임.

라. 참고사항

(1) 현지조사의견('20.01.15./문화재위원 ○○○, ○○○, ○○○, 전문위원 ○○○)

1) 문화재위원 ○○○

- 계양산성은 한성 백제시대부터 한강 하류와 서해안 일대에 자리하는 지정학적 주요 거점지로서 군사적 방어 및 행정적 중심지로 활용되었을 가능성이 매우 커 그 역사적 가치는 충분하다.
- 다만 초축시기에 있어 정황상 한성백제시기로 추정해 볼 수 있으나, 그 시기와 주체 세력에 대한 보다 면밀한 학술적 성과가 필요하다.
- 성내에서 확인된 건물지, 집수시설, 제의유구 등에 대한 그 기능과 역사적 해석에 대한 정리가 필요하다.
- 계양산성 내 탐방로 조성을 위한 정비작업으로 인해 원형의 훼손이 매우 심하다.
- 따라서 사적 지정을 위해 심도 깊은 논의가 필요하다.
다만, 남겨져 있는 구간별 성벽이 안전성을 담보할 수 있도록 축조기법에 대한 충분한 검토 후 보축이 시급한 실정이다.

2) 문화재위원 ○○○

- 계양산성의 현장 조사 의견은 다음과 같다.
 - 유구의 잔존상태로 볼 때 상태가 양호하지 못한 부분이 많았으며
 - 삼국시대 초축으로 보기에 는 근거가 약하였고
 - 산성을 포함한 역사문화환경 측면에서 볼 때, 박물관, 진입로, 탐방로, 산성내부 등의 정비가 미숙하게 처리되어 국가 사적으로 지정되기에는 미흡하다고 판단된다.

3) 문화재위원 ○○○

- 계양산성은 지리적으로 백제 고구려 신라가 한강 일대를 놓고 경쟁하던 삼국시대 특히, 군사적 중요성이 매우 강조됐을 것으로 추측할 수 있는 유적
- 1997년 인천시의 지표조사를 시작으로 2001년 선문대 조사단의 지표조사와 2003년 제1차 발굴조사 등 최근까지 유적 조사와 성곽 복원이 이어지고 있음

- 그러나 20년이 넘는 조사기간에도 불구하고, 성곽 초축의 주체가 누구인가를 비롯해 산성의 성격을 제대로 밝히는데까지는 이르지 못한 것이 사실
- 또한 역사적 중요성이 강조되는 한편에서 행정편의주의라고 할 수밖에 없는 무분별한 개발이 성곽 내부 및 주변 지역에서 다양하면서도 심각하게 이루어짐으로써 유적의 진정성이 상당 부분 훼손된 것이 현재의 모습
- 그런만큼, ① 유적의 역사적 성격을 분명히 하고자 하는 체계적 학술적 노력이 일정한 성과를 거두고, 무엇보다 ② 훼손된 역사성을 복원해 문화유산으로 진정성을 되살리는 구체적인 계획과 실천적 노력이 가시화된 이후에야 국가지정 문화재인 사적의 위상에 비로소 접근하는 것으로 판단함.

(2) 현지조사의견('19.11.29./문화재위원 ○○○, ○○○, 전문위원 ○○○)

1) 문화재위원 ○○○

- 계양산성은 한강유역의 교두보 성곽으로 삼국의 치열한 영토전쟁과 중국과의 교섭 속에 중요한 역할을 했던 지정학적으로 가치가 있는 성곽으로 추정된다.
- 성곽의 체성 윤곽이 잘 남아 있어서 성곽의 규모와 범위가 명확하다.
- 성곽 내부에서는 우물지, 건물지를 포함해 많은 유적과 유물이 발굴되었으며 시대적 변화를 알 수 있는 증거자료가 되고 있다.
- 주변이 도심지이며 주민들이 빈번하게 이용하고 있어서 활용성이 높지만 반대로 유적의 개발 및 훼손 가능성도 높다.
- 따라서 국가사적으로 지정하여 성곽의 가치를 잘 보존할 필요가 있다고 판단된다.
- 다만, 지정보고서에 성곽의 지정학적 가치, 고증에 따른 성곽의 변천과정, 주 사용시기에 의한 성곽의 시대설정, 축성술과 기술기법 등의 역사와 예술가치, 발굴된 건물지와 유적에 대한 건축적 가치 등을 비교를 통해 잘 정리할 필요가 있다.

2) 문화재위원 ○○○

- 계양산성은 삼국시대 조성된 이후 통일신라 및 고려시대에 이르기까지 인천 및 부평지역의 군사적 거점 및 행정처소로 중요한 역할을 담당하고 한강 하류의 요충지로 입지하고 있다는 점에서 사적의 가치가 있다고 판단됨.
- 지난 조사 내용 및 보고서에서 성벽의 초축 시기가 명확히 규정되어 있지 않아 사적으로 지정에 있어 관련 자료조사 및 보완 작업을 요구하였으며,

2019년 시행된 북측성벽 10차 발굴조사 내용에서 백제 시대의 기와편이 수습되어 사용 주체가 한성 백제 시기로 이해됨.

- 또한, 서측 벽 부분을 발굴 조사하였던 1차 조사에서도 초축시기가 백제 시기로 제시하고 있어 현장에서 다양한 시기의 발굴자료가 나오고 있지만 초축시기와 관련해서는 추가된 조사자료를 포함하여 현재까지 제시된 자료에서 그 의미가 정리되면 될 것으로 판단됨.
- 이상과 같이 계양산성에 관한 자료와 유구 등을 통해 사적의 가치는 있다고 판단되며, 다만 제출된 지정보고서는 조사된 자료를 집성해 놓은 정도로 자료들이 나열되어 있어, 사적 가치를 중심으로 자료를 정리 및 보완하여 제출할 필요는 있다고 생각됨.

3) 문화재전문위원 ○○○

- 인천 계양산성은 7차례에 걸친 발굴조사와 2019년도의 추가적인 학술 발굴을 통해 초축의 성곽을 확인하였음.
- 초축된 성곽의 축성법이나 특징을 볼 때, 명확한 시기를 구별하기 어려워, 향후 학술대회를 통해 시기를 검증할 필요가 있을 것으로 판단됨.
- 또한 현재 정비된 성곽의 대부분이 부분적인 시굴만을 통해 검증과정을 거치지 않고 정비되어 훼손이 심각한 점을 고려할 필요가 있음.

(3) 현지조사('19.01.22.) 후 보완자료에 대한 검토의견

1) 문화재위원 ○○○

- 삼국시대에 최초 축조된 이후 통일신라 시대, 고려시대에 이르기까지 구간별로 개보수되어 사용되었고, 조선시대에 와서는 일본군에 의해 일시적으로 개수되어 사용되기도 한 산성으로, 지금까지 9차례의 발굴 조사를 통하여 성벽에 대한 기본적인 축조법이 조사되었고, 문지, 집수 시설, 치성, 건물지 등이 확인되었다. 삼국시대 축성기술 뿐만 아니라 후대에 개보수하면서 사용한 흔적을 잘 보여주고 있다는 점에서 시기별 성곽 시설물을 비교해 볼 수 있는 학술적 가치를 가지고 있다고 판단된다.

2) 문화재위원 ○○○

1. 계양산성은 삼국시대 조성된 이후 통일신라 및 고려시대에 이르기까지 인천 및 부평지역의 군사적 거점 및 행정처소로 중요한 역할을 담당하고 한강 하류의 요충지로 입지하고 있다는 점에서 사적의 가치가 있다고 판단됨.
2. 다만 성벽의 초축 시기가 명확히 규정되어 있지 않아 사적으로의 지정에 있어 관련 자료조사 및 보완 작업을 지속적으로 검토할 필요가 있음.

3. 이에 금번 보완된 2019보고서 내용을 확인하면 다음과 같음
 - 문헌을 조사 및 분석한 결과 군사요충지로서 가치와 의미가 잘 정리되어 사적으로의 지정에 있어 의미가 있는 내용을 제시됨.(pp106~109)
 - 성벽의 초축시기와 관련하여 유구 특징을 보았을 때 신라가 한강유역을 점유한 이후 수축양상을 보여준다고 하여 신라의 초축으로 이해되는 반면 일부 구간에 대해서는 백제의 초축형식과 신라 석축성곽의 성벽하부에 시기를 달리하는 인공적인 축조양상이 존재하고 있어 명확하게 시기를 정의하기에 부족함. 지속적인 조사가 필요할 것으로 보임.(p117, p146)
 - 기타 유구(토기, 기와, 철기 등)는 통일신라의 유구로 보이나, 생활상을 보았을 때 백제시대부터 상주하는 모습을 생각할 수 있어 계양산성 유구와 별개로 이전부터 사람들이 거주하였다고 볼 수 있음(보고서 p147)
4. 활용부문은 금번 보고서에서는 생략되어 있으나, 현재 신축된 전시관 등을 통해 살펴보면 초기 계획안(2017-07-0 위원회 자료 및 2018보고서 중 p111의 성곽 잔존 현황도)은 신축건물의 형태(2018보고서 p110)와는 다른 한옥의 저층형 건물로 제시된 것을 알 수 있음. 전시관 신축사업이 사적 지정과 관계없이 진행되어 체계적인 정비 및 관리계획이 부재한 상태에서 산성의 치를 형상화하고 규모가 커져 역사문화 환경을 저해하는 결과를 초래함.
5. 따라서 문화재 가치는 있다고 생각되며, 사적지정 이전에 정비 등의 사업에 의해 예기치 못한 결과를 초래하는 것을 방지할 필요가 있고, 추후 초축 시기를 명확하게 하기 위한 발굴조사 및 분석과 지속적인 고찰 및 체계적인 정비계획 수립을 위하여 사적으로의 지정을 신중하게 검토할 필요가 있음.

(4) 추진경과

- 1997. 2월 : 계양산성 문화재 지표(실측)조사(市)
- 2001. 2월 : 계양산 일대 문화유적 지표조사(市)
- 2005. 1월 ~ 3월 : 계양산성 내 분묘 실태조사 용역
- 2010년 ~ 2014년 : 분묘이장 사업완료 (1,037기)이장완료
- 2010. 6월 ~ 2012. 1월 : 계양산성 복원정비 기본계획 수립
- 2013. 12월 : 국내 학술대회 개최
- 2015. 1월 ~ 2018. 2월 : 토지매입 완료
- 2015. 10월 : 국가사적 지정신청 (區→市)
- 2016. 10월 : 국제 학술대회 개최

- 2016. 7월 : 국가사적 지정신청 (市→문화재청)
- 2016. 12월 : 수목정비공사
- 2013년 ~ 2017년 : 계양산성 1~9차 발굴조사
- 2019년 9월 ~ : 계양산성 10차 발굴조사(성벽의 축조 양상과 조성 방식 파악)

(5) 인천광역시 문화재위원회 심의(2016.05.26.) : 사적 지정 신청 가결

(6) 지자체에서 실시한 관계 전문가 조사의견(2016.02월)

- 계양산성은 삼국시대 이후로 계양과 인천을 방어하는 중요한 성곽으로 자리매김했으며, 통일신라와 고려시대에는 계양도호부의 중심지로 그 역할을 꾸준히 수행해왔다. 이후 조선시대에는 임진왜란의 격전지로 사용되는 등 그 역사적 가치가 매우 높다고 할 수 있다. 이러한 사실은 현재 까지 진행된 고고학적 조사로 입증되며, 여러 시대를 이어오면서 계속 축적된 역사적·문화적 위상을 가진 매우 중요한 유적임을 알 수 있다.

(7) 계양구 주최 국내 및 국제학술대회 개최 성과(요약)

I. 국내 학술대회

- 주제 : 인천 계양산성 국가 사적 지정을 위한 학술 심포지엄
- “인천 계양산성의 역사적 가치와 활용”
- 일시/장소 : 2013. 12. 21(토) / 인천종합문화예술회관 회의장

○ 발표내용 및 담당자

| 제 목 | 발표자/토론자(당시 소속 기준) | |
|--------------------------------------|---|--|
| 인천 계양산성의 성격과 역사적 위상 | 발표 | 이형구(전문대학교 석좌교수) |
| 인천 계양산성 발굴 조사현황 | 발표 | 박중서(겨레문화유산연구원 선임연구원) |
| 인천 계양산성의 축조방법과 시기 | 발표 | 심광주(토지주택박물관장) |
| | 토론 | 김기섭(한성백제박물관 전시기획과장) |
| 인천 계양산성 출토 유물 검토① - 금속류를 중심으로 - | 발표 | 김길식(용인대학교 교수) |
| | 토론 | 김재홍(국민대학교 교수) |
| 인천 계양산성 출토 유물 검토② - 도·토기류를 중심으로 - | 발표 | 김병희(한국교통대학교 강사) |
| | 토론 | 최맹식(국립경주문화재연구소장) |
| 인천 계양산성의 보존정비 및 활용방안 | 발표 | 김홍식(명지대학교 교수/한울문화재연구원장) |
| | 토론 | 손영식(한국전통건축연구소장/문화재청 사적분과 문화재위원/인천광역시문화재위원) |
| 종합토론 | 좌장 : 차용걸(충북대학교 교수/한국성곽학회회장) 발표자 및 토론자 전원, 강덕우(인천시사편찬위원회) | |

○ 종합성과

- 인천 계양산성의 조사성과에 대한 이해의 장 마련
- 인천 계양산성의 사적 지정을 위해서는 전체적인 시굴조사를 하고 그 결과를 가지고 정밀한 발굴조사 실시가 필요함
- 발굴조사 및 복원 공사시 이용할 진입도로를 확보해야 함
- 공원 녹지 등을 조성할 경우 산성의 성벽 등 유구를 훼손시키지 않도록 고려하여 추진해야 함
- 앞으로 종합적인 계획을 수립하여 단계별로 연차적으로 진행하여 계양산성의 역사적 가치에 대한 극대화를 이끌어 내야함

II. 국제 학술대회

- 주제 : 2016 인천 계양산성 국가 사적 지정을 위한 국제학술대회
 - “인천 계양산성의 역사적 가치와 활용방안”
- 일시/장소 : 2016. 10. 28(금) / 계양구청 6층 대강당

○ 발표내용 및 담당자

| 제 목 | 발표자/토론자(당시 소속 기준) | |
|-----------------------------|-------------------|------------------|
| 인천 계양산성과 역사적 맥락 | 발표 | 최몽룡(서울대학교) |
| 계양산성 발굴조사 현황 및 성과 | 발표 | 김기태(겨레문화유산연구원) |
| | 토론 | 김병희(한성문화재연구원) |
| 최근 북한에서 이룩된 고구려성 조사성과에 대해 | 발표 | 정경일(中國 延邊大學) |
| | 토론 | 이종수(단국대학교) |
| 중국 소재 고구려산성의 발굴 현황과 몇 가지 지견 | 발표 | 백종오(한국교통대학교) |
| | 토론 | 이성제(동북아역사재단) |
| 일본의 고대 산성과 계양산성의 비교·검토 | 발표 | 向井一雄(日本 古代山城研究會) |
| | 토론 | 고용규(고대문화재연구원) |
| 계양산성의 정비복원 및 활용방안 연구 | 발표 | 김우웅(명지대학교) |
| | 토론 | 최종규(한울문화재연구원) |
| 종합토론 | 좌장 | 최몽룡(서울대학교) |
| | 토론 | 발표자 및 토론자 전원 |

○ 주요성과

- 계양산성이 갖고 있는 탁월한 학술적 가치 확인
- 계양산성에 대한 문헌자료 연구 및 발굴조사 등 관련 학술자료 축적의 중요성 확인
- 계양산성의 국가사적 지정을 위한 학제적 협업을 통해 계양산성의 가치를 연구해야하며, 이러한 연구의 필요성을 인식하는 계기가 됨
- 해외(중국 및 일본)의 여러 산성유적과의 비교·검토를 통해 다양한 분야의 전문가들이 모여 심도 있는 논의를 통하여 향후 발전방향을 모색하는 계기가 됨
- 향후 국가사적 지정을 위한 국내·외, 중앙정부·지방자치단체·시민 등 협력 네트워크 구축 필요성 재확인

(8) 현장실사(2019. 1. 22.) 관련 보완자료(요약)

○ 관련문헌

| 시대 | 변화 양상 | 연도 | 명칭 및 내용 | 출전 |
|-------------|---------------|---------|------------------------------------|------------|
| 삼국~ 통일신라 | 초축 및 1차 개축 | 475년 이전 | 미추홀(彌鄒忽, 백제에 속함) | 『삼국사기』 |
| | | 475년 이후 | 주부토군(主夫吐郡, 고구려에 속함) | |
| | | 757년 이후 | 장제군(長堤郡, 신라에 속함) | |
| 고려 | 2차 개축 | 940년 | 수주(樹州) | 『고려사』 |
| | | 1150년 | 안남도호부(安南都護府) | |
| | | 1215년 | 계양도호부(桂陽都護府) (‘桂陽’이라는 지명의 등장) | |
| 조선 | 폐성 | 1481년 | 부평도호부(富平都護府) (계양산성에 대한 직접적 언급) | 『신증동국여지승람』 |
| | 재사용 | 1592년 | 임진왜란 당시 고니시 유키나가의 점령 (북문지 등 개축) | 『쇄미록』 |

○ 연혁

(1) 삼국시대

- 자연 구릉의 암반위에 협축식(夾築式)으로 기단부부터 ‘품(品)자형 쌓기’된 성벽이 확인되었으며, 내부는 토축으로 마무리를 하였음.
- 출토 유물로는 파편상태로 수습된 토기 및 기와가 대다수이며, 목간 2점이 확인됨.

(2) 신라 ~ 나말여초

- 현문(懸門)식으로 조성된 북문이 확인되었으며, 북문지의 초축은 6세기 중후반경에, 8~9세기 경에는 2차로 개축된 것으로 추정됨
- 통일신라를 중심으로 조성된 대형의 대벽 건물지 등 다수의 건물지와 집수시설이 조사됨. 이와 함께 지역의 풍요를 위하고 외적을 방어하기 위한 사기 양양 등의 목적으로 설치된 제의유구가 확인됨
- 유물의 경우 신라의 한강 진출시기에 제작된 유물부터 나말여초기에 제작된 토기·기와·금속 등 다양한 유물들이 확인되고 있음.

(3) 고려 ~ 조선시대

- 고려시기 영정주를 활용한 토심석축(土芯石築)공법으로 조성된 치성이 확인되었으며, 체성벽과는 별도로 이뤄진 치성의 추가적인 개축을 통해 계양산성이 이 지역에 설치된 수주 및 계양도호부의 치소로써 꾸준히 활용되었다는 점을 알 수 있음.
- 조선 초기에 이미 폐성이 되었다는 기록이 남아있으나, 왜성의 축성기법에

따라 호구(虎口)와 노문(櫓門)이 추가로 설치되었음이 확인됨. 이는 임진왜란 당시 고니시 유키나가(小西行長)의 부대가 일시적으로 계양산성에 주둔하면서 수축한 결과물로 판단됨.

(4) 근·현대

- 상당기간 동안 공동묘지로 사용되었으며, 한때 분묘가 천 여 기에 달했음. 이에 1992년 5월 29일 기념물 제10호로 지정하여 더 이상의 훼손을 막고 문화재적 가치를 유지·보존을 꾀함.
- 지난 2003년부터 2017년까지 총 9차에 걸친 시·발굴조사를 실시하였으며, 2차례의 학술대회를 2013년(국내학술대회)과 2016년(국제학술대회)에 개최하였음.
- 또한 지속적인 관리를 위해 토지 매입과 분묘 이장을 완료하였으며, 정비 작업도 꾸준히 이뤄지고 있음.

마. 의결사항

- 보류
 - 전문가 의견을 수렴한 복원 계획 재검토
- 의결정족사항 : 출석 15명 / 보류 15명

인천 계양산성(仁川 桂陽山城) 사적 지정 조사보고서

□ 조사일 및 조사자

- 조사일자 : 2017.11.10(화)
- 조사자 : 문화재위원 ○○○, 전 문화재위원 ○○○, 문화재전문위원 ○○○

1. 문화재 종류

- 사적 : 현 인천시 기념물 제10호(1992. 5.29 지정)인 인천 계양산성을 사적으로 지정하고자 함.

2. 문화재 명칭

- 문화재명 : “인천 계양산성(仁川 桂陽山城)”로 신청함.
■ 검토의견 : 「사적의 지정명칭 부여에 관한 일반 지침(문화재청 예규 제167호)」, 문화재 명칭 부여 원칙에 따라, 지역명+문화재명인 인천 계양산성(仁川 桂陽山城)이 적절할 것으로 사료됨.

3. 입지 현황 및 역사문화환경

- 계양산성은 계양산의 주봉에 축성된 것이 아니고 주봉의 동측에 있는 봉우리를 에워싸는 형상으로 축조되어 있는 테피식 산성이다.
- 주봉은 해발고도 395m 정도 인데 비해 계양산성 최상부인 서북측 봉우리의 높이는 200.3m이고 동남측 봉우리의 높이는 120m 정도로 계양산의 3부에서 5부 능선에 입지하고 있다.
- 계양산성의 형세는 동남에서 서북방향으로 넓고 서남에서 동북방향으로 좁은 장방향 모양으로 서남쪽이 튀어나오고 동북쪽이 들어가도록 형상이다.

4. 연혁 유래 및 특징

- 정확한 조성 연대는 확인할 수 없으나 적어도 삼국시대 백제가 인천을 관할했던 시기 또는 신라(6세기 중엽 정도) 때 축성된 것으로 보인다. 이후 통일신라와 고려시대에는 구간별로 개·보수된 흔적이 나타나며, 2003~2015년까지의 7차의 발굴에서 당시의 각종 토기, 기와, 철기류 등이 발견된 점으로 미루어 통일신라~고려시대 까지도 중요 지역으로 작용했음을 알 수 있다. 또한 임진왜란 때에는 왜구와의 격전지였음이 유구를 통하여 확인되며 주변에 1883년 조성된 중심성지가 있어 조선 후기까지도 성으로서의 역할을 하였음을 알 수 있다.

• 규모

- 1997년 지표조사 시 잔존하는 성벽과 추정선을 연결한 둘레는 1,180m이다.
- 문헌상에는 『신증동국여지승람』에 1,937척으로 기록되어 있는데 이는 현재 유추한 규모와 상당히 차이가 있다.

• 성곽

- 전체 성벽은 석성으로 성벽의 80% 이상 유실·붕괴되어 있고, 잔존하는 성벽 중

최대 높이는 7m 정도이다.

• **성곽 및 성내시설물**

- 지표조사 2회 및 발굴조사 8회를 통해 동문(북문)지, 치성 2개소, 집수시설 3개소, 대형건물지 1개소, 건물지 9개소, (추정)제사유적 1개소 등의 시설 확인하였다.
- 남문(동문)지, 서문지가 추정되고 있으며, 최정상부 지점(현 산불초소) 지점은 망루 또는 장대지로 추정되고, 동남측 봉우리(현 육각정) 일대도 장대지로 추정된다

인천 계양산성 학술조사 연혁

- 1997. 2 : 계양산성 문화재 지표조사(인천시)
- 2001. 2 : 계양산 일대 문화유적 지표조사(인천시)
- 2003. 8. 12 ~ 2003. 10.30 : 계양산성 1차 발굴조사
- 2004.12. 15 ~ 2005. 6. 11 : 계양산성 2차 발굴조사
- 2006. 5. 16 ~ 2006. 11.16 : 계양산성 3차 발굴조사
- 2009. 5. 15 ~ 2009. 9. 29 : 계양산성 4차 발굴조사
- 2010. 4. 14 ~ 2014. 11. 7 : 계양산성 분묘이장 사업
- 2012. 1 : 계양산성 복원정비 기본계획 수립용역
- 2013. 8. 7 ~ 2014. 1. 22 : 계양산성 5차 발굴조사
- 2014. 6. 18 ~ 2014. 12.22 : 계양산성 6차 발굴조사
- 2015. 3. 13. : 수목정비공사 착공
- 2015. 5. 22 ~ 2015. 8. 31 : 계양산성 7차 발굴조사
- 2015. 7. 6. : 문화재구역, 보호구역 및 지형도면 변경고시
- 2016. 5. 30 ~ : 계양산성 8차 발굴조사

5. 지정 가치 및 근거기준

- 계양산성은 5~6세기경 삼국시대에 축성된 것으로 추정되는 해발 395m에 위치한 둘레 1,180m의 테뫼식 산성으로 인천시 기념물 제10호로 지정되어 있다.
- 삼국시대부터 한강 일대의 군사적 요충지로서 역사·문화적 가치가 크며, 동북으로는 한강 유역의 김포평야와 서쪽으로는 서해의 관문인 인천항과 연결되는 통로이자, 수도 서울과 인천을 연결하는 교통의 요충지로서 삼국시대부터 고려시대에 이르기까지 군사적, 경제적으로 중요한 역할을 담당하였던 곳으로 최근 발굴조사를 통해 성문, 건물터 등의 유구가 확인되면서 산성의 역사적 가치를 재조명받고 있다.
- 문화유산(유물)의 특징 : 1~7차 발굴의 성과 및 특징은 다음과 같다.
 - 1) 1차(2003.8~2003.10) : 서벽에서 백제와 신라 시기의 토기와 철기류 출토
 - 2) 2차(2005.2~2005.5) : 동벽 부근에서 **제1집수정**이 발견되었으며 집수정 바닥에서 **백제 때의 목간이** 출토됨.
 - 3) 3차(2006.5~2006.8) : 제1집수정 위쪽으로 **제3집수정** 발견. 한성백제시기의 **8판 연화문 수막새** 출토
 - 4) 4차(2009.5~2009.8) : 북문지를 포함 26개소의 유구 확인. 고구려 계통의 연화문 막새, 대형기와 적갈색 기와, 명문과 부호가 있는 적색 기와 등이 출토됨.
 - 5) 5차(2013.10~2013.12) : 건물지 1기, 수혈 8기, 석축 3기, 초석 1기 확인. 완, 뚜

깻, 접시, 시루편, 병등 다양한 토기류 및 기와류, 석제류 출토, 안동 권씨 권의성·권대응 묘지석 발견(19세기)

- 6) 6차(2014.6~2014.12) : 19기의 수혈 유구 및 구들유구 2기 확인. ‘主夫吐 ’라고 쓰여진 명문 기와 출토. 해무리굽 형태의 자기 및 조선 백자 수습, 철검, 도끼, 철정, 철촉 등 다양한 철기류 출토. 토기 및 기와의 출토로 볼 때 6세기 말~9세기에 걸쳐 건물지의 증개축이 이루어진 것으로 추정됨.
- 7) 7차(2015. 5~2015. 8) : 통일신라시대 기와 및 토기 출토, 체성부와 치성부 확인, 수직기둥 홈 확인, 치성에서 통일신라시대~고려 전기 사이의 기와 출토.

6. 지정 대상 및 범위

문화재가 토지인 경우(문화재 지정구역)

지정구역 17필지 : 62,863㎡

| 연번 | 소재지 | 지번 | 지목 | 면적 (㎡) | 지정면적 (㎡) | 소유자 | |
|----|-----|--------|----|-----------|-------------|-----|----|
| | | | | | | 성명 | 주소 |
| 계 | | | | 62,863 | 62,863 | | |
| 1 | 계산동 | 산8-2 | 임 | 10 | 10 | | |
| 2 | 계산동 | 산9-2 | 묘 | 3,274 | 3,274 | | |
| 3 | 계산동 | 산10-1 | 임 | 10,894 | 10,894 | | |
| 4 | 계산동 | 산10-2 | 임 | 1,260 | 1,260 | | |
| 5 | 계산동 | 산10-6 | 임 | 510 | 510 | | |
| 6 | 계산동 | 산10-7 | 임 | 89 | 89 | | |
| 7 | 계산동 | 산10-10 | 임 | 39 | 39 | | |
| 8 | 계산동 | 산10-11 | 임 | 4,867 | 4,867 | | |
| 9 | 임학동 | 산11-7 | 임 | 431 | 431 | | |
| 10 | 임학동 | 산12 | 묘 | 18,259 | 18,259 | | |
| 11 | 임학동 | 산14-4 | 임 | 493 | 493 | | |
| 12 | 방축동 | 산49-5 | 임 | 2,842 | 2,842 | | |
| 13 | 방축동 | 산49-8 | 임 | 3,221 | 3,221 | | |
| 14 | 방축동 | 산49-2 | 임 | 902 | 902 | | |
| 15 | 방축동 | 산49-3 | 임 | 14,561 | 14,561 | | |
| 16 | 방축동 | 산50-10 | 임 | 33 | 33 | | |
| 17 | 방축동 | 산51-1 | 묘 | 1,178 | 1,178 | | |

□ 문화재가 토지인 경우(문화재 보호구역)

보호구역 28필지 : 41,607m²

| 연번 | 소재지 | 지번 | 지목 | 면적 (m ²) | 지정면적 (m ²) | 소유자 | |
|----|-----|--------|----|-------------------------|---------------------------|-----|----|
| | | | | | | 성명 | 주소 |
| 계 | | | | 41,607 | 41,607 | | |
| 1 | 계산동 | 산8-1 | 임 | 1,264 | 1,264 | | |
| 2 | 계산동 | 산9-1 | 묘 | 2,640 | 2,640 | | |
| 3 | 계산동 | 산10-4 | 임 | 15 | 15 | | |
| 4 | 계산동 | 산10-5 | 임 | 313 | 313 | | |
| 5 | 계산동 | 산10-8 | 임 | 625 | 625 | | |
| 6 | 계산동 | 산10-9 | 임 | 8,778 | 8,778 | | |
| 7 | 계산동 | 산52-26 | 임 | 3,412 | 3,412 | | |
| 8 | 임학동 | 산11-5 | 임 | 370 | 370 | | |
| 9 | 임학동 | 산11-6 | 임 | 2,850 | 2,850 | | |
| 10 | 임학동 | 산12-1 | 묘 | 41 | 41 | | |
| 11 | 임학동 | 산12-2 | 묘 | 5 | 5 | | |
| 12 | 임학동 | 산12-3 | 묘 | 42 | 42 | | |
| 13 | 임학동 | 산14-3 | 임 | 3,408 | 3,408 | | |
| 14 | 방축동 | 산44-6 | 임 | 495 | 495 | | |
| 15 | 방축동 | 산45-7 | 임 | 214 | 214 | | |
| 16 | 방축동 | 산47-1 | 임 | 4 | 4 | | |
| 17 | 방축동 | 산47-2 | 임 | 830 | 830 | | |
| 18 | 방축동 | 산48-2 | 임 | 1,171 | 1,171 | | |
| 19 | 방축동 | 산48-3 | 임 | 128 | 128 | | |
| 20 | 방축동 | 산49-4 | 임 | 4,307 | 4,307 | | |
| 21 | 방축동 | 산49-7 | 임 | 3,907 | 3,907 | | |
| 22 | 방축동 | 산49-9 | 임 | 128 | 128 | | |
| 23 | 방축동 | 산49-10 | 임 | 2,026 | 2,026 | | |
| 24 | 방축동 | 산50-7 | 임 | 89 | 89 | | |
| 25 | 방축동 | 산50-8 | 임 | 2,147 | 2,147 | | |
| 26 | 방축동 | 산50-9 | 임 | 1,539 | 1,539 | | |
| 27 | 방축동 | 산51 | 묘 | 706 | 706 | | |
| 28 | 방축동 | 산52-1 | 임 | 153 | 153 | | |



해동지도-경기도 부평부 고산성(1750년대 초)



광여도-경기도 부평부 고산성(1776년)



광여도-경기도 부평부 고산성(18세기 후반)



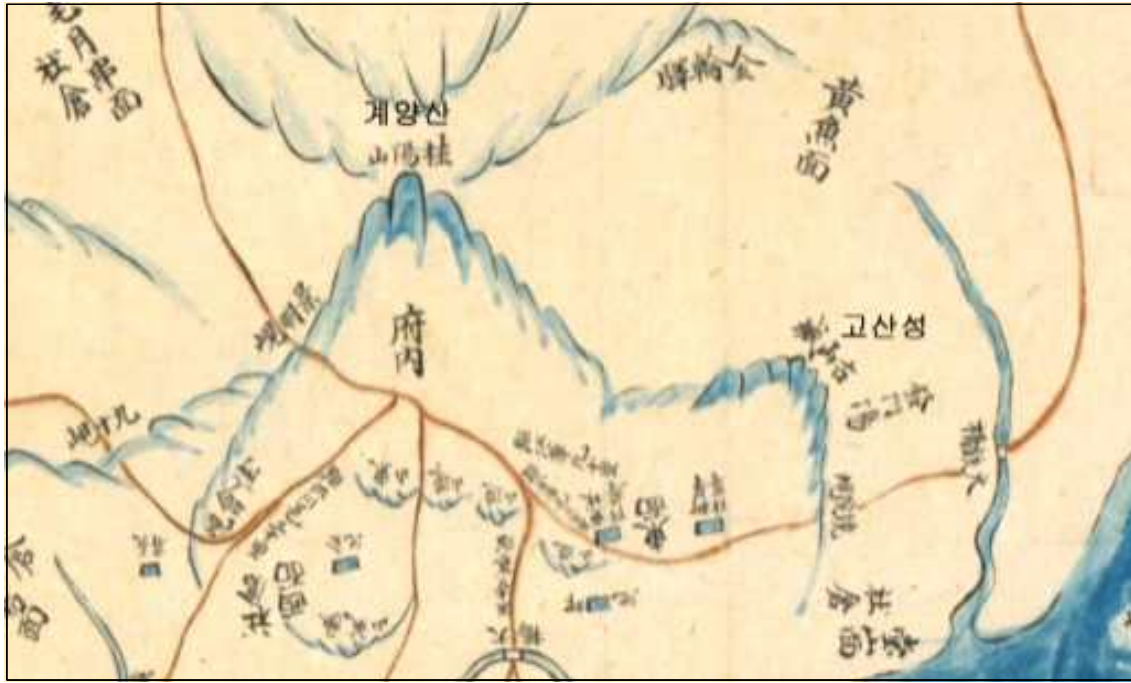
여지도-경기도 부평부 고산성(1789~1795)



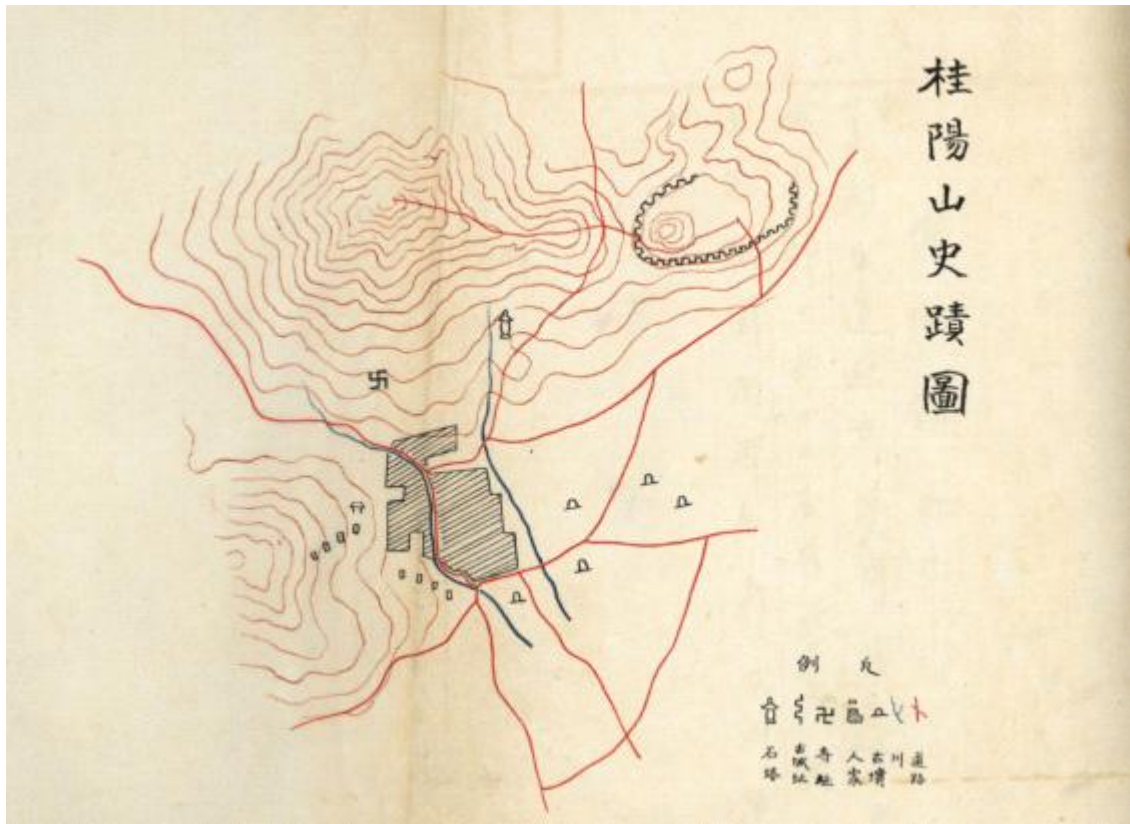
광여도-부평(청구도-1834년)



대동여지도(1864년)



1872년 지방도-부평부 고산성(1872년)



계양산사적도(1916년 / 조선총독부 박물관 작성)



1차 발굴조사(서벽 부근)



2차 발굴조사(제1집수정)



3차 발굴조사(제3집수정)



4차 발굴조사(북문지)



5차 발굴조사(민묘 이장 지역)



6차 발굴조사(북문지)



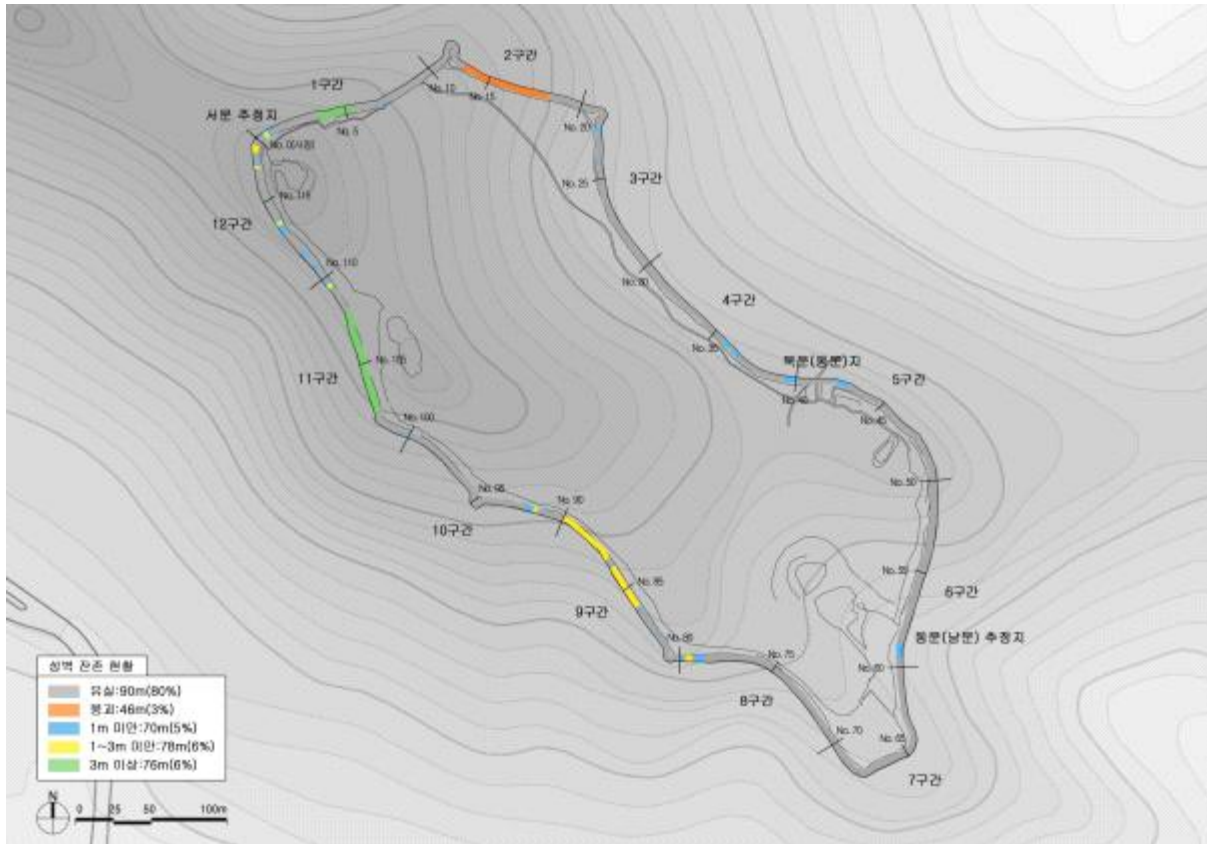
제7차 발굴조사(치성벽)



제8차 발굴조사 진행 현황(건물지 1 석축유구 노출)



계양산성 현황도(3D)



성곽 잔존 현황도



1~2구간 현황



성곽 1m 이하 잔존



1구간 3m 이상 성벽 잔존



성곽 3m 이상 잔존



성곽 유실 구간



유실 구간(2구간 시점부)



성곽 1m 미만 잔존



성곽 붕괴 구간 항공사진



성곽 붕괴 구간



3~4구간 전경




3구간 전경



성곽 유실 구간



성곽 1m 미만 잔존



성곽 유실 구간



5~6구간 전경



5구간 전경



5구간 시점부 전경



6구간 시점부



성곽 유실 구간



7~8구간 전경



성곽 유실 구간



성곽 유실 구간



성곽 유실 구간 뒤채움 노출



성곽 2m 잔존 구간



9~10구간 전경



남측 성곽 전경



성곽 1m 잔존 구간



성곽 2m 잔존 구간



성곽 2m 잔존 구간



성곽 2m 잔존 구간



성곽 2m 잔존 구간



11~12구간 전경



성곽 3m 이상 잔존 구간



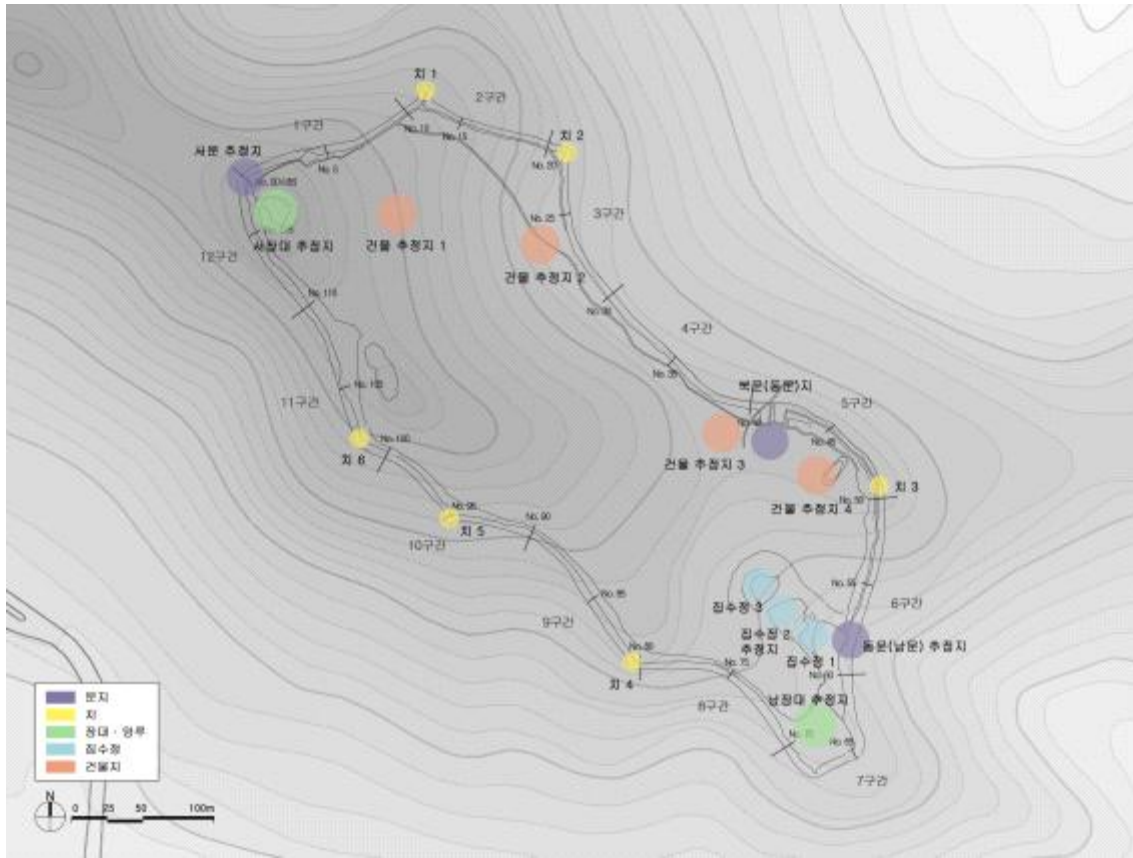
성곽 2m 이상 잔존 구간



12구간 전경



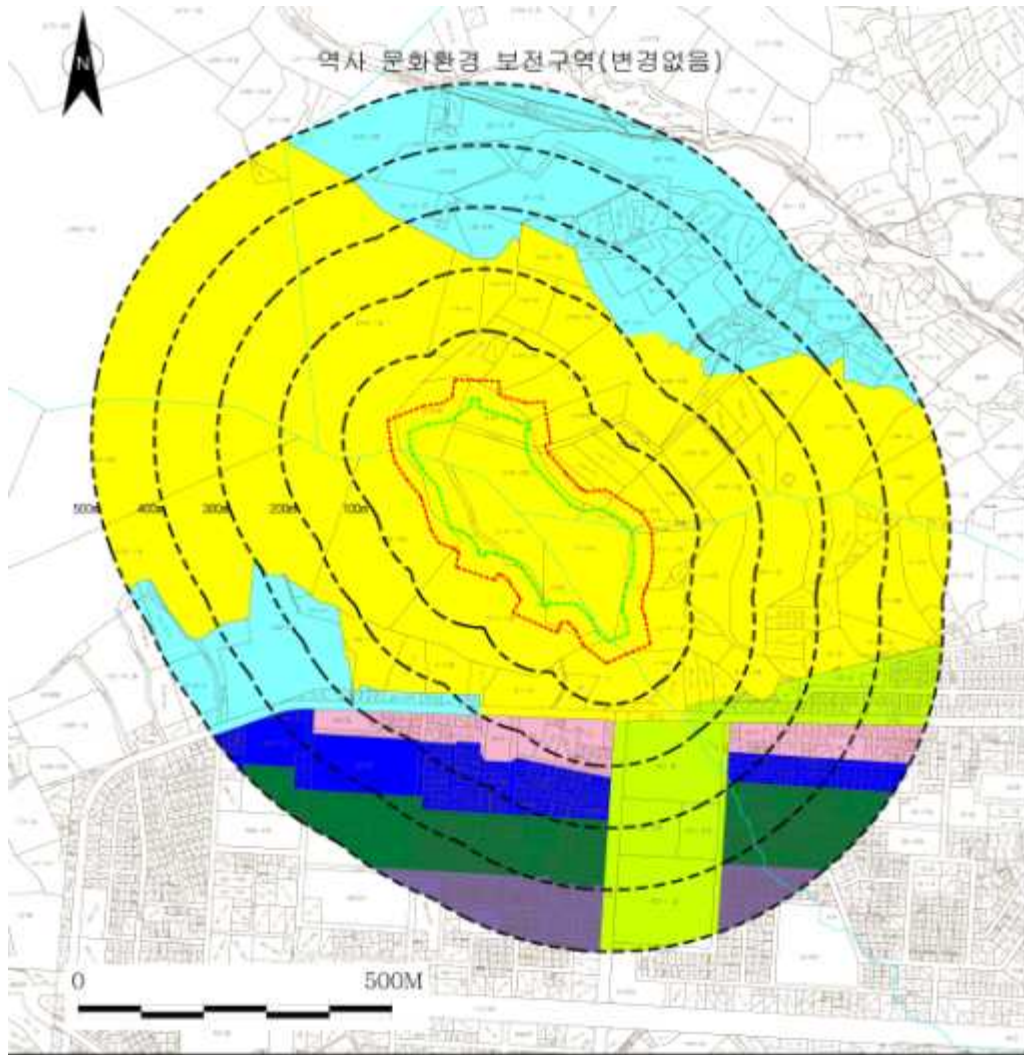
2m 잔존 구간



성곽 및 성내 시설물 현황도

7. 문화재 보존 영향 행위기준(안)

- 검토의견 : 주변은 기 개발된 도심으로서, 기존의 허용기준을 준용하되, 성곽에서의 조망에 관하여는 재검토 될 필요가 있을 것으로 사료됨.



| 범례 | | 원거리기준 | | 중거리기준(1001성) | |
|-----|--|--------------|--------------|--------------|--------------|
| 구분 | 원거리기준 | 중거리기준 | 원거리기준 | 중거리기준 | 원거리기준 |
| 1구역 | • 건축 및 시설물 설치 불가 • 기존건축물 규모내 철거, 보수정비 | • 최고높이 14m이하 | • 최고높이 19m이하 | • 최고높이 14m이하 | • 최고높이 19m이하 |
| 2구역 | • 최고높이 17m이하 | • 최고높이 22m이하 | • 최고높이 17m이하 | • 최고높이 22m이하 | • 최고높이 22m이하 |
| 3구역 | • 최고높이 25m이하 | • 최고높이 30m이하 | • 최고높이 25m이하 | • 최고높이 30m이하 | • 최고높이 30m이하 |
| 4구역 | • 최고높이 30m이하 | • 최고높이 40m이하 | • 최고높이 30m이하 | • 최고높이 40m이하 | • 최고높이 40m이하 |
| 5구역 | • 최고높이 44m이하 | • 최고높이 49m이하 | • 최고높이 44m이하 | • 최고높이 49m이하 | • 최고높이 49m이하 |
| 6구역 | • 최고높이 59m이하 | • 최고높이 64m이하 | • 최고높이 59m이하 | • 최고높이 64m이하 | • 최고높이 64m이하 |

| | |
|-----|-------------|
| --- | 역사문화환경보전구역선 |
| --- | 문화재구역선 |
| --- | 보존구역선 |

공동사항

- 문화재보호법 제91조 지표조사 대상은 사업시행권 지표조사, 시굴, 발굴조사를 선행한다.
- 건축행위시 허가기준의 적용경계는 건축선을 기준으로 하고, 건축물이 구역에 종속되는 부분은 상위기준에 따른다.
- 건축물의 최고높이는 승강기탑, 계단탑, 광루, 장식탑, 옥탑 등을 포함한 높이임.
- 5, 6, 7구역내 화재발 및 재건축사업 신청시 안전공역서 문화재 위원회의 심의를 요함

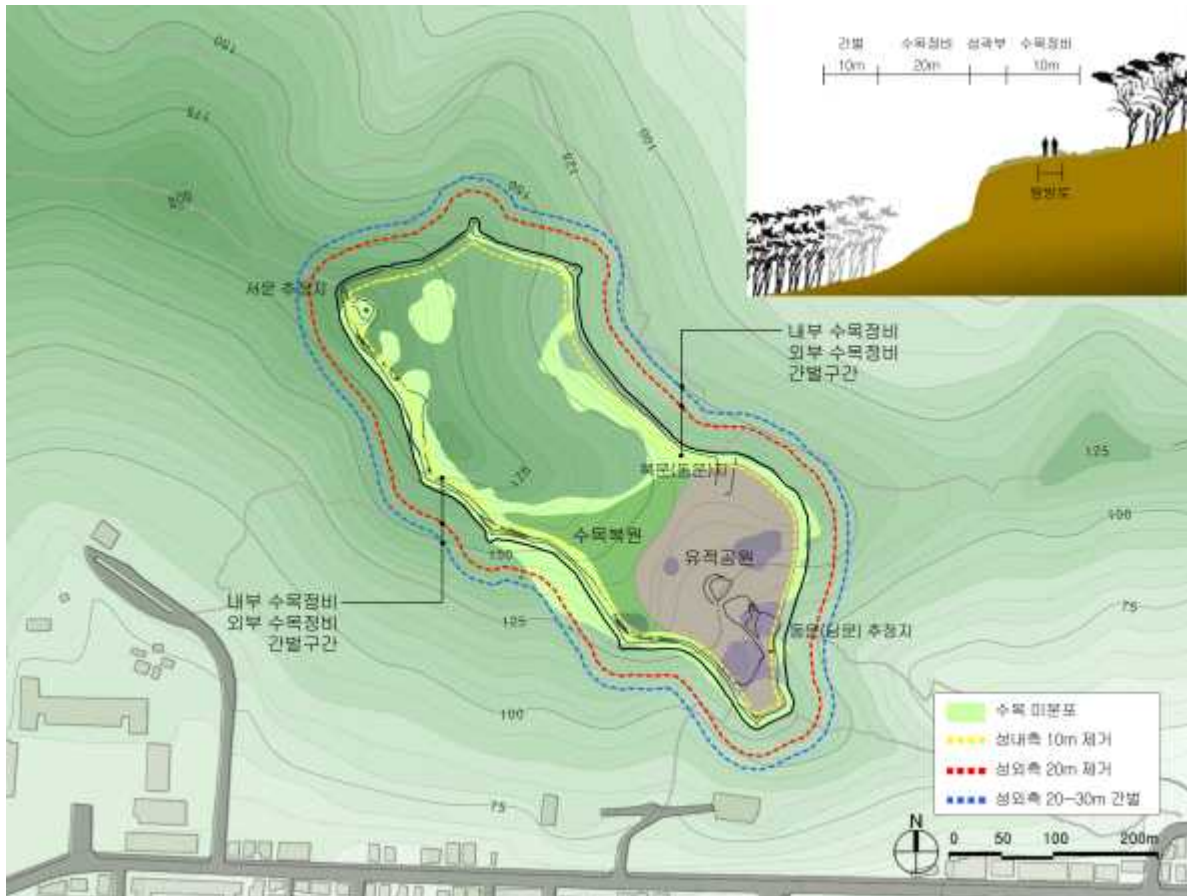
8. 보존 정비 및 활용 착안사항

1) 유적정비계획

(1) 수목

- 정비방향
 - ▶ 성벽 보존 관리상 지장이 있는 수목은 제거함.
 - ▶ 방화구역 확보 및 본격적인 정비 여건을 조성함.
 - ▶ 성 외부에서 성곽을 조망하고, 성 내부에서 성곽 주변을 조망할 수 있는 여건을 개선함.

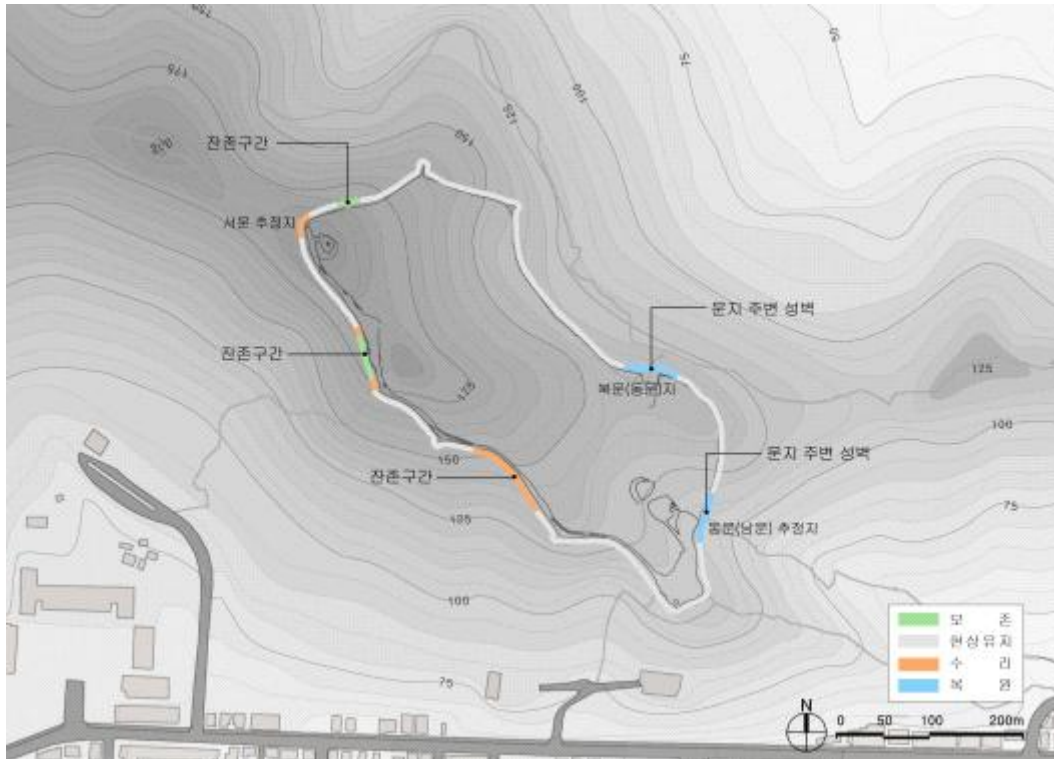
- ▶ 성 내·외 탐방로 조성 및 정기적인 점검을 위한 점검로를 확보함.
- 정비계획
 - ▶ 수목조사 결과에 따라 제거목, 보호목 선정
 - ▶ 성벽 상부 및 성벽면 수목 정비
 - 성벽 상부 및 성벽면 수목 및 잡풀 제거 시 성벽의 추가적인 훼손이 발생하지 않도록 함. 우선 밑둥을 자르고 약품을 사용하여 고사시킨 후 제거함. 뿌리는 무리하게 뽑지 않도록 함.
 - ▶ 성 내·외부 수목 정비 이격거리
 - 성 내측
 - 성 내측에서 10m 이내 지역 수목 및 잡풀을 제거함.
 - 성 외측
 - 성 외측에서 20m 이내 지역 수목 및 잡풀을 제거함.
 - 성 외측 20~30m 지역 순차적 간벌을 통해 외부에서 성곽이 조망되도록 함.
 - ▶ 민묘 이전지역 정비
 - 민묘 이전지역은 유적공원을 조성하여 전통 수종으로 식생을 복원함.
 - ▶ 정기적인 수목 정비
 - 매년 하절기(장마철)을 전후에 2회에 걸쳐 잡목 및 잡풀을 제거함.



수목 정비계획도

(2) 성곽

- 정비방향
 - ▶ 복원은 지양하고 보존을 위한 최소한의 정비만 실시함.
 - ▶ 훼손유형별 정비 방법을 명확히 함.
 - ▶ 정비는 학술조사 결과와 잔존 성벽의 쌓기기법을 토대로 함.
 - ▶ 정비 시 기존 성돌 및 주변 석재를 사용하여 인위적이지 않도록 함.
- 정비계획
 - ▶ 보존
 - 성벽이 양호하게 잔존하는 구간
 - 서측 성벽 일부구간, 북측 성벽 일부구간
 - 정비방안
 - 성벽 상부 수목 제거 및 사면 안정화
 - ▶ 현상유지
 - 성벽이 붕괴 또는 유실된 구간
 - 정비방안
 - 성벽 상부 수목 제거 및 사면 안정화
 - ▶ 수리
 - 성벽 잔존 구간 중 성벽 훼손 우려가 있는 구간
 - 정비방안
 - 성벽 상부 일부 해체 정비
 - 현 성벽의 잔존 높이 범위에서 일부 해체 정비하여 더 이상 훼손되지 않도록 함.
 - 성벽 최상부까지 복원하지 않도록 함.
 - ▶ 복원
 - 복원되는 문지 주변의 성곽
 - 동문(남문)
 - 북문(동문)
 - 정비방안
 - 문지 좌우 각각 20m 복원
 - 확실한 고증을 통한 복원



성곽 정비계획도

(3) 성곽 및 성내 시설물

- 정비방향

- ▶ 중요한 성곽 및 성내 시설물 일부 복원

- 중요 성곽시설물 중 유사한 성격의 시설물은 한 두 개소로 줄여 복원을 최소화 함.
- 유적의 상징성 및 복원 후 정비 효과를 고려하여 복원 대상을 선정함.

- ▶ 원형고증에 의한 복원 계획 수립

- 복원이 결정된 시설물은 원형 고증이 전제되어야 하므로 발굴조사를 선행하여 실시함

- ▶ 유적의 중요도에 따라 단계별 정비

- 명확한 유구가 확인되는 곳 우선 정비
- 계양산성의 상징이 되는 유적 우선 정비

- 정비계획

- ▶ 북문(동문)

- 현황 및 복원 필요성

- 4차 발굴조사 결과 북문(동문)지는 현문식 성문 구조가 명확하게 확인되었고, 초석 등 유구가 잘 남아 있음.
- 성문은 성곽의 가장 중요한 핵심 시설물로 복원이 필요하고 명확한 유구가 확인되는 북문(동문)을 복원 대상으로 선정함.

- 정비방안

- 북문(동문) 주변 성벽에 대한 추가 발굴조사를 통해 성문 구조 등 원형고증을 실시한 후 복원함.
- 현문식 성문, 문루, 내부 출입통로를 복원함.
- 성문 양측으로 성벽을 각각 20m씩 복원함.
- 복원 후 경보감지시설, 소화시설 등 소방방재시설을 설치함.
- 북문루는 휴식공간으로 개방하고 교육공간으로 활용함.



북문(동문)지 현황



북문(동문) 복원도

▶ 동문(남문)

- 현황 및 복원 필요성

- 계양산성의 성문은 동문(남문), 북문(동문), 서문이 있었을 것으로 보이는데 그 중 동문(남문)은 2차 발굴조사 결과 문확석 2기가 확인되었으나 문지의 위치는 확인되지 않았음.
- 동문(남문)은 계양산성 성문 중 가장 중요한 성문이며 상징성이 높고 마을로 이어져 복원할 경우 그 효과가 높음.

- 정비방안

- 발굴조사를 통해 원위치, 구조 등을 규명하고 원형고증을 통해 복원함.
- 성문, 문루를 복원함.
- 성문 양측으로 성벽을 각각 20m씩 복원함.
- 복원 후 경보감지시설, 소화시설 등 소방방재시설을 설치함.
- 동문루는 휴식공간으로 개방하고 교육공간으로 활용함.



동문(남문) 추정지



동문(남문) 복원도

▶ 집수정

- 현황 및 복원 필요성

- 2차, 3차 발굴조사 결과 동문(남문) 추정지 인근에서 제1집수정, 제3집수정의 유구가 발굴되었고, 한성백제시기 가장 오래된 것으로 알려진 목간이 출토되었으며 제1집수정과 제3집수정 중간에는 제2집수정이 있을 것으로 추정됨.
- 동문(남문) 추정지 방향 골짜기는 성내 군사시설 또는 행정시설이 입지하기에 적합한 공간으로 성내 생활에 필요한 물을 확보할 수 있는 집수시설은 중요한 성내 시설로 복원할 필요가 있음.

- 정비방안

- 제2집수정 발굴조사 후 제1집수정, 제2집수정, 제3집수정을 연계해서 복원함.
- 친수구역으로 주변을 휴식 공간으로 조성함.



집수정 발굴조사 현황



집수정 복원도

▶ 서장대

- 현황 및 복원 필요성

- 산성은 군사시설로 외부의 적을 감시하는 것이 1차 목적으로 계양산성의 최정상부에는 성 외부를 한 눈에 감시할 수 있는 장대가 있었을 것으로 추정됨.
- 서장대는 계양산성의 랜드마크적인 시설물로 외부에서 계양산성을 바라볼 때 쉽게 조망될 수 있는 시설물로 복원효과가 큼.

- 정비방안

- 발굴조사 후 발굴결과에 따라 복원함.
- 복원 후 경보감지시설, 소화시설 등 소방방재시설을 설치함.
- 계양산성 최정상부로 산불초소 역할을 겸하며, 장대는 휴식공간으로 휴식공간으로 개방하고 교육공간으로 활용함



서장대 추정지



서장대 복원도

▶ 남장대

- 현황 및 복원 필요성

- 계양산성의 장수의 지휘소라 할 수 있는 장대가 현 헬기장 위치에 있었을 것으로 추정됨.
- 장대는 군사들의 훈련과 전쟁시 장수의 지휘소로 산성의 면모를 알 수 있는 시설로 복원이 필요함.

- 정비방안

- 발굴조사 후 발굴결과에 따라 복원함.
- 복원 후 경보감지시설, 소화시설 등 소방방재시설을 설치함.
- 장대는 복원 후 휴식공간으로 개방하고 교육공간으로 활용함



남장대지 현황



남장대 복원도

▶ 성내 건물지

- 현황 및 복원 필요성

- 계양산성 내에는 다양한 군사시설 및 행정시설이 입지하였을 것이므로 북문지 주변과 서문추정지 동측 일대 평탄지에 군사시설이 있었을 것으로 추정되나 유구는 확인되지 않음.
- 성내 군사시설, 행정시설, 공방, 가옥, 창고 등 삼국시대의 생활상을 보여줄 수 있음.

- 정비방안

- 중장기적인 발굴조사를 통해 계양산성의 성격과 특징을 보여줄 수 있는 건물

을 복원하도록 함.

- 복원 후 경보감지시설, 소화시설 등 소방방재시설을 설치함.
- 계양산성의 생활상을 전시하여 교육자료로 활용하고 문화관광해설사 등의 휴식장소로 활용함.

▶ 계양산 정상 군사시설

- 현황 및 복원 필요성

- 계양산 정상부에서 계양산성 또는 주변 산성과 연망을 구축할 수 있는 군사시설인 보루, 망루, 봉수 등의 군사시설이 있었을 것으로 보임.

- 정비방안

- 중장기적인 발굴조사를 통해 시설물을 복원하도록 함.
- 복원 후 경보감지시설, 소화시설 등 소방방재시설을 설치함.
- 계양산 정상을 찾는 등산객이 이용할 수 있도록 함.

(4) 탐방로

● 정비방향

- ▶ 성 내측은 성곽을 따라 등산로가 형성되어 있는데 일부 구간은 정상부와 등산로가 중복되어 정상부가 등산객에 의해 변형이 발생되고 있음.
- ▶ 탐방로는 성곽을 보호하기 위하여 최소 거리를 이격시키고 자연 지형을 따르며 기존의 등산로 동선을 최대한 활용함.
- ▶ 성 외측 탐방로는 성곽이 잘 남아 있는 구간에서 계획함.

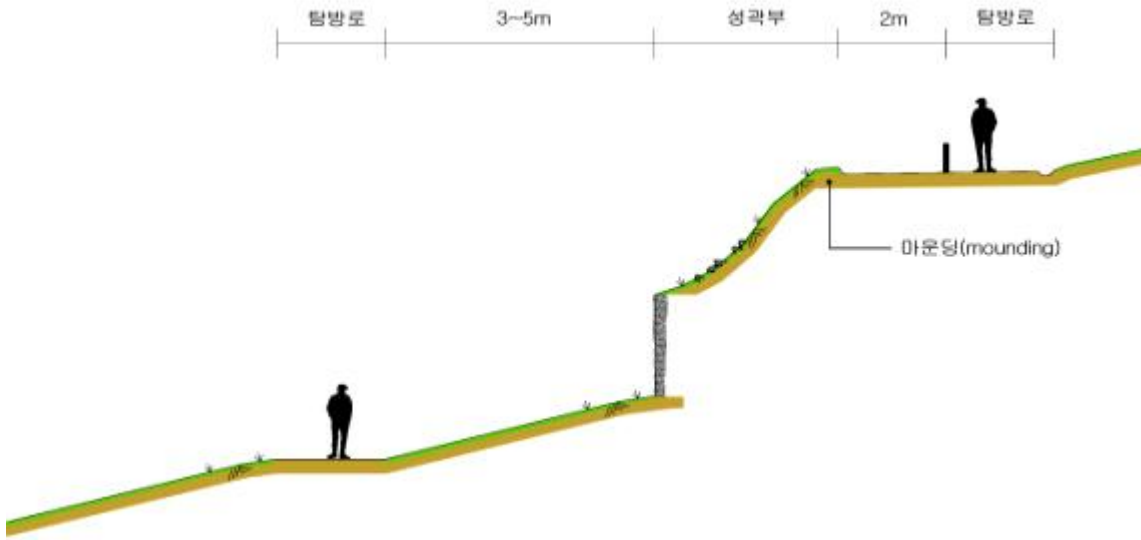
● 정비계획

▶ 성 내측 탐방로

- 성곽과 탐방로와 충분한 이격거리를 확보할 수 있으므로 성벽에서 2m 이격을 원칙으로 함.
- 성곽과 탐방로의 경계는 인위적인 안전시설보다는 마운딩(mounding)으로 경계를 처리하여 자연스럽게 공간을 분리하도록 함.
- 성 내측 북서측 성벽 붕괴구간은 성벽에서 이격하여 탐방로를 구축함.
- 성 내측으로 순환형 탐방로를 구축하고, 유적지간 내부동선을 연결함.

▶ 성 외측 탐방로

- 성벽이 비교적 잘 남아있는 남측 성벽에서 서문 추정지까지 외측 탐방로를 구축하여 성벽을 관람할 수 있도록 함.
- 기존 문화재길 조성사업은 남장대지를 통과하고 있으므로 동문(남문) 추정지 및 연무정에서 진입하는 길로 우회하도록 탐방로를 구축함.



담방로 정비개념도



담방로 정비계획도

(5) 배수시설

- 정비방향
 - ▶ 성벽 훼손 원인을 제거하고 지속적인 유지관리를 위하여 배수로를 정비함.
 - ▶ 인공 배수로 설치보다는 자연배수를 유도함.
- 정비계획
 - 배수로 정비
 - ▶ 배수로 현황

- 성벽이 남아있는 남서측 구간은 능선에 의지해 형성된 내탁식 성벽으로 배수로는 설치되지 않았고 우수가 성벽에 영향을 미침.
- 북동측은 성벽이 대부분 붕괴 및 유실되고 별도의 배수시설은 없음.

▶ 정비방안

- 성벽이 남아있는 남서측 구간은 탐방로 정비 시 배수로 정비를 병행하여 기존의 성벽 유실된 성벽 구간으로 배수로를 유도하도록 함.

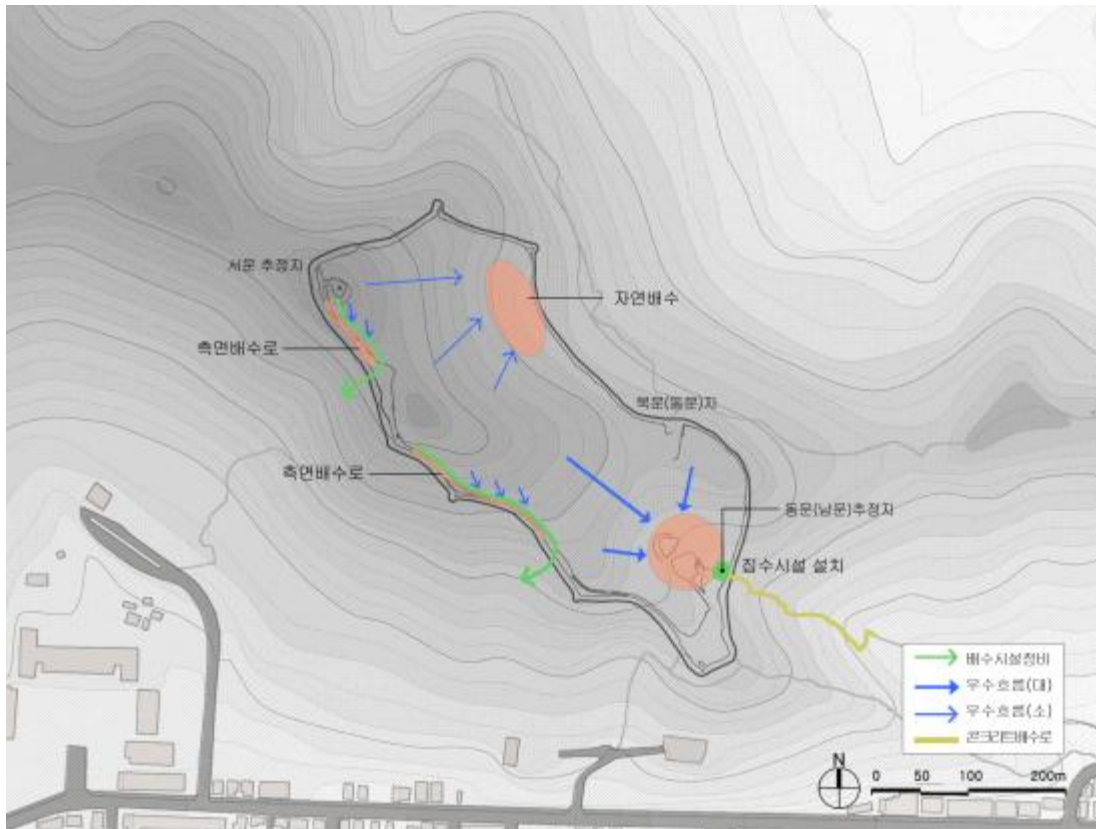
□ 집수시설 정비

▶ 집수시설 현황

- 계양산성은 두 개의 계곡부가 형성되어 있는데 북동측 계곡부는 우수가 한 곳으로 집중되는 형태가 아니나 동문 추정지 방향 계곡부는 우수가 집중되는 곳으로 간이배수시설은 있으나 역할은 미흡함.

▶ 정비방안

- 북동측 계곡부의 성곽은 대부분 유실된 상태로 인위적인 집수시설을 필요하지 않음.
- 계곡부 중 동문(남문) 추정지로 연결되는 남동측 계곡부는 발굴조사결과 집수정 2개소가 확인되고 집수정 1개소가 더 있을 것으로 추정되는 지역임. 계양산성이 축조되었을 때부터 배수처리가 중요했던 지역으로 현재에도 간이식 집수시설이 설치되어 있음. 동문(남문) 추정지 일대의 성벽 보호 및 원활한 배수를 위해 원형의 집수정 외에 현대적인 집수시설 1개소를 설치하도록 함.



배수시설 정비계획도

2) 시설물정비계획

(1) 유적공원

● 정비방향

- ▶ 대상지역은 현재 수백여기의 민묘가 있는 지역으로 현재 민묘 이전이 진행되고 있으며 2012년까지 완료될 예정임.
- ▶ 민묘 이전에 따라 대단위 공간이 남게 되어 적절하게 활용될 필요가 있음.
- ▶ 동문(남문), 북문(동문), 집수정 복원과 연계하여 탐방객이 이용할 수 있는 유적공원으로 조성하여 역사교육, 체험, 휴식의 공간으로 활용함.

● 정비계획

- ▶ 민묘 이전에 따른 원지형을 회복하고, 계양산성(桂陽山城)의 지명과 연관된 계수나무를 식재하여 상징성을 부여함.
- ▶ 유적과 연계된 주제가 있는 탐방로를 개설함.
 - 논어탐방로 : 집수정에서 출토된 목간을 형상화하여 논어명문을 간이 안내판에 새겨 탐방할 수 있는 코스를 개설함.
 - 한시탐방로 : 고려시대 문신이고 명문장가이며 부평부사를 역임한 이규보의 명시 등을 탐방길에 전시하는 코스를 개설함.
 - 탐방로는 다양한 주제로 정기적으로 정비함.
- ▶ 민묘 이전에 따른 발굴조사가 선행되어야 하므로 조사결과에 따른 공원계획은 변경될 수 있음.

(2) 전시·홍보시설

● 계양산성 전시관 건립

▶ 건립목적

- 계양산성의 역사문화자료를 수집 및 전시하여 삼국시대부터 군사적 요충지로서 중요성을 부각시키고 계양산성을 찾는 많은 탐방객의 역사교육의 장으로 활용함.
- 계양구에는 구의 역사를 종합적으로 소개할 수 있는 전시관이 마련되어 있지 않음. 구의 대표적인 유적인 계양산성 전시관 내 구의 역사를 살펴볼 수 있는 역사관을 마련하여 계양구 전시관 역할을 병행함.

▶ 건립위치

- 계산역에서 계양산성에 이르는 중간 지점인 연무정 일대가 전시관 위치로 타당함. 현 연무정은 탐방로 위로 활이 날아다녀 탐방객 안전에 문제가 있으므로 이전이 필요함.

▶ 전시관 개요

- 지상1층 / 연면적 약 1,650㎡ / 한식 목구조

▶ 단계별 사업추진

- 연무정 이전 및 계양산성의 추가적인 발굴조사에 따른 학술적 성곽의 축적 등

을 고려하여 중기에 전시관을 건립하도록 함.

- 탐방안내센터 건립

- ▶ 건립목적

- 전시관 건립 이전에 탐방객 이용할 수 있는 탐방객안내센터(Visitor center)를 마련함.
- 탐방객 안내센터는 홍보관, 문화유산해설사 공간 등을 마련하여 탐방객 안내를 하도록 함.

- ▶ 건립위치

- 현 연무정 위치로 계양산성 전시관 인근에 건립하여 전시관 건립 후에는 전시관 부속시설로 활용하도록 함.

- ▶ 탐방안내센터 개요

- 지상1층 / 연면적 약 165㎡ / 한식 목구조

- ▶ 단계별 사업추진

- 전시관 건립을 준비하는 동안 탐방객안내를 할 수 있도록 전기에 건립하도록 함.



계양산성 전시관 계획도

(3) 계양산성 역사문화의 거리 조성

- ▶ 조성목적

- 계양산성으로 진입하는 주요 동선으로 역사문화가 느껴지는 거리로 정비하여 계양산성의 역사문화환경을 확대하여 관리함.

- ▶ 조성내용

- 계산역 내부에는 작은 부스를 활용하여 계양산성 또는 계양구의 다양한 역사문화를 소개하여 역사문화거리의 시점 공간을 조성함.

- 역사문화의 거리는 서측으로는 주택, 상가가 밀집하고, 동측으로는 공공시설이 밀집함. 서측으로는 2층 한옥 상가를 조성하거나 입면을 한옥 스타일로 리모델링하고, 동측으로는 한옥 담장을 조성하여 담장면에는 관련 전시 및 홍보물을 설치함.
- 주말에는 차 없는 거리를 조성하여 축제 및 이벤트의 거리로 활용함.



계양산성 역사문화의 거리

3) 활용방안

(1) 산성 활용방안

□ 체험프로그램 개발

● 발굴조사체험

▶ 내용

- 추후 실시하는 학술발굴조사의 진행과정을 현장학습으로 활용함.
- 발굴계획에 따라 조사기관과 교육기관을 연계하여 고고학 체험을 위한 발굴조사훈련과 체험코스를 개발함.

▶ 진행

- 참가비 : 무료
- 1회 참가인원 : 10~20명 내외
- 지도교사 2인, 보조교사 1인 : 발굴기관 연구원



성주사지 발굴체험



고성 발굴체험관

- 산성 탐방

- ▶ 내용

- 계양산성의 성곽 및 성곽시설물을 관람하고 산성의 구조를 이해함.
- 성곽쌓기 체험으로 고대 성곽의 축조방법에 대해 이해함.
- 한강이남지역의 조망을 통해 과거 군사적 요충지였던 역사적 의의를 이해하도록 함.
- 산성 역사 탐방, 산성캠핑, 논어길 탐방, 한시(漢詩) 탐방로

- ▶ 진행

- 참가비 : 무료
- 1회 참가인원 : 20~30명 내외
- 지도교사 1인, 보조교사 1인 : 문화유산해설사



고창읍성 답성놀이



제주 별방진 돌쌓기체험

- 고대병사 병영체험

- ▶ 내용

- 하루 일정의 성내에서 병영체험
- 삼국시대 복식 착용 후 고대병사 체험
- 전통무예체험

- ▶ 진행

- 참가비 : 유료
- 1회 참가인원 : 10~20명 내외

- 지도교사 1인, 보조교사 1인 : 외부 전문인력



공산성 병영체험



화성 전통 무예 시범

- 역사의 숲 탐방

- ▶ 내용

- 계양산성 및 계양구 역사적 사실이 새겨진 문구를 배치함.

- ▶ 진행

- 참가비 : 무료
- 1회 참가인원 : 10~20명 내외
- 지도교사 1인, 보조교사 1인 : 학교 선생님



북한산 숲체험



장발산 숲체험

- 스토리텔링 개발

- ▶ 기본방향

- 계양산성, 문화, 마을사, 사람, 민속 등 소재를 발굴하여 문화유산 스토리텔링을 개발함.
- 영화, 다큐멘터리, 애니메이션 등 영상화하여 활용함.

4) 사업투자계획

| 구분 | 사업내용 | 규모 | 수량 | 단위 | 단가(천원) | 금액(천원) | 비고 | |
|------------------------|----------------|--------------------|------------------|----|--------|------------|-----------|--|
| 총사업비 | | | | | | 19,313,000 | | |
| 토지매입 | 합계 | | | | | 698,000 | | |
| | 문화재보호구역 | 38,549㎡ | 1 | 식 | | 698,000 | | |
| 학술조사 | 합계 | | | | | 1,075,000 | | |
| | 수목조사 | | 1 | 식 | | 50,000 | | |
| | 정밀실측조사(지적경계측량) | | 1 | 식 | | 200,000 | | |
| | 학술대회 | | 1 | 식 | | 70,000 | | |
| | 발굴조사 | 치(북측 2개소) | | 1 | 식 | | 30,000 | |
| | | 치(남측 2개소) | | 1 | 식 | | 30,000 | |
| | | 북문(동문)지 성벽 및 출입시설 | | 1 | 식 | | 65,000 | |
| | | 제2집수정 및 동문(남문) 추정지 | | 1 | 식 | | 80,000 | |
| | | 서문 및 저장대 추정지 | | 1 | 식 | | 65,000 | |
| | | 남장대 추정지 및 주변성벽 | | 1 | 식 | | 65,000 | |
| | | 서측성벽 공방 추정지 | | 1 | 식 | | 40,000 | |
| | | 북문(동문)일대 건물지 2개소 | | 1 | 식 | | 70,000 | |
| | | 서북측 건물지 2개소 | | 1 | 식 | | 70,000 | |
| | | 계양산 정상 | | 1 | 식 | | 50,000 | |
| | 시굴조사 | 성벽(북측 4개소) | | 1 | 식 | | 40,000 | |
| | | 성벽(남측, 동측 2개소) | | 1 | 식 | | 30,000 | |
| | | 민묘이전지역 | 23,000㎡ | 1 | 식 | | 120,000 | |
| | 합계 | | | | | | 6,560,000 | |
| | 유적복원 | 성벽 | 동문(남문)육축, 양측 20m | 50 | m | 7,000 | 350,000 | |
| 북문(동문)육축, 양측 20m, 출입시설 | | | 100 | m | 7,000 | 700,000 | | |
| 성곽 및 성내 시설물 | | 동문(남문) | 45 | ㎡ | 15,000 | 675,000 | | |
| | | 북문(동문) | 45 | ㎡ | 15,000 | 675,000 | | |
| | | 저장대(조사 후 복원) | 120 | ㎡ | 15,000 | 1,800,000 | | |
| | | 남장대(조사 후 복원) | 60 | ㎡ | 15,000 | 900,000 | | |
| | | 집수정 3개소(조사 후 복원) | 1 | 식 | | 500,000 | | |
| | | 건물지2개소(북문(동문)일대) | 1 | 식 | | 480,000 | | |
| | | 건물지2개소(서북측일대) | 1 | 식 | | 480,000 | | |
| 합계 | | | | | | 2,630,000 | | |
| 유적정비 | 성벽정비 | 남장대지 ~ 팔각정 ~ 서문 | 200 | m | 5,000 | 1,000,000 | | |
| | 수목정비 | 성벽 주변 및 성내 수목 제거 | 27,519㎡ | 1 | 식 | 70,000 | | |
| | | 수목 제거 후 사면정비 | 27,519㎡ | 1 | 식 | 300,000 | | |
| | 배수로정비 | 성벽 내측 | 800m | 1 | 식 | 80,000 | | |
| | 탐방로정비 | 탐방로 및 내부 이동로 | 1,300m | 1 | 식 | 80,000 | | |
| | 유적공원 | | 1 | 식 | | 500,000 | | |
| 합계 | | | | | | 8,950,000 | | |
| 시설정비 | 전시홍보시설 | 계양산성 탐방안내센터 | 165 | ㎡ | 3,630 | 600,000 | | |
| | | 계양산성 전시관 | 1,650 | ㎡ | 3,630 | 6,000,000 | | |
| | | 전시관 주변 광장 | 400 | ㎡ | 200 | 80,000 | | |
| | 안내판 | 종합안내판 | 3 | 개소 | 30,000 | 90,000 | | |
| | | 유적설명판 외 | 20 | 개소 | 2,000 | 40,000 | | |
| | 편의시설 | 휴게시설 | 2 | 개소 | 30,000 | 60,000 | | |
| | | 벤치 | 1 | 식 | | 30,000 | | |
| | 기타시설 | 계산역 내부 홍보공간 | 1 | 식 | | 50,000 | | |
| | | 계양산성 역사문화의 거리 | 1 | 식 | | 2,000,000 | | |

9. 종합 의견

1) 문화재위원 ○○○

- 발굴조사된 자료가 수집되어 차수별 정리는 되어있는 상황임.
- 수집된 자료의 분석 및 비교 검토 등이 필요하며 학술대회를 통해 고증할 필요가 있음.
- 사적 가치에 관한 유사성과 특이성이 정리되고, 시대적 산성의 의미와 계양산성만의 특징이 제시될 필요가 있음.
- 따라서 본 신청건은 수집된 자료를 기초로 학술적 가치를 고찰하고, 계양산성의 특징을 정리하여 제시하여야 하겠으며, 이후 재검토가 필요함.

2) 전 문화재위원 ○○○

- 체성 축조기법에 대한 면밀한 검토가 필요함.
- 계양산성 초축시기에 대한 분석 및 검토가 필요함.
- 치(雉)의 축조기법에 따른 시기 및 성격 규명이 필요함.
- 성내 건물지 발굴조사에 따른 성격 파악, 기존 성내 건물지와 비교·검토가 필요함.
- 발굴조사 결과 수습된 유물에 대한 분석이 필요함.
- 발굴조사 결과 확인된 문지 외에 추정 문지에 대한 추가조사가 요망됨.
- 계양산성의 특징적인 요소가 무엇인지 특성을 도출하도록 하는 것이 바람직함.

3) 문화재전문위원 ○○○

- 인천 계양산성은 7차례에 걸친 발굴조사에 의해 6세기 중엽 정도 때 축성된 것으로 보임. 이후 통일신라와 고려 시대에는 구간별로 개·보수 된 흔적이 나타나며, 2003~2015년까지의 7차의 발굴에서 당시의 각종 토기, 기와, 철기류 등이 발견된 점으로 미루어 통일신라~고려시대까지도 성곽으로 사용됐음을 알 수 있음.
- 그러나 7차례에 걸친 발굴조사에서 명확한 초축시기와 축성 등은 명확히 밝혀지지 않았으며, 성곽의 80% 정도가 훼손된 상태로서 향후 추가적인 발굴조사와 학술대회를 통하여 그 명확한 실체를 밝힌 후, 재검토되는 것이 바람직할 것으로 사료됨.

2. 태안 안흥진성 사적 지정 검토

가. 제안사항

충청남도 태안군 소재 「태안 안흥진성」의 국가지정문화재(사적) 지정 신청사항을 부의하오니 검토하여 주시기 바랍니다.

나. 제안사유

- 태안 안흥진성의 국가지정문화재(사적) 지정 가치 등에 대해 검토하고자 함

다. 주요내용

- (1) 신청인 : ○ ○ ○
- (2) 대상문화재명 : 태안 안흥진성(泰安 安興鎭城)(도기념물 제11호 / 1973.12. 지정)
 - 소재지 : 충청남도 태안군 근흥면 정죽리 산377-2 외 229필지
- (3) 지정신청 명칭 : 태안 안흥진성(泰安 安興鎭城)
- (4) 지정신청 범위 : 붙임 지정 면적조서 참조
 - 신청면적 : 문화재구역 58필지 69,145㎡, 보호구역 223필지 226,191㎡
- (5) 관리단체(안) : 태안군
- (6) 신청사유
 - 태안 안흥진성이 위치한 태안은 중국과의 해상교역로와 연결되어 중국의 사신과 선진문물을 받아들이는 창구역할을 하던 지역이다. 고려와 조선시대에는 삼남지역에서 거둔 조세가 거쳐갔던 중요 거점이기도 하다. 이처럼 요충지에 축성된 안흥진성은 수군첨절제사를 두어 군사적으로도 중요하게 활용되었다.
 - 태안 안흥진성은 선조 16년(1583년)에 축성된 것으로 초축시기가 각자 성적으로 밝혀진 매우 드문 사례이다.

라. 참고사항

(1) 추진경과

- 1993년 : 안흥진성 정밀지표조사(공주대학교 박물관)
- 2003년 : 태안군 문화재종합정비계획 수립
- 2006년 : 안흥진성 1차 발굴조사(북문 주변 성벽)

- 2012년 : 안흥진성 2차 발굴조사(서문 주변 성벽)
- 2018년 12월 : 안흥성 국가지정문화재 승격을 위한 학술연구용역
- 2019년 2월 : 안흥성 국가지정문화재 승격을 위한 정비계획 및 보완연구
- 2019년 3월 : 국가사적 지정신청 (태안군→충청남도)
- 2019년 4월 : 국가지정문화재 지정신청 사전검토 (충청남도)
- 2019년 7월 : 국가사적 지정신청 (충청남도→문화재청)
- 2019년 12월 : 안흥진성 종합정비계획 연구용역(문헌조사 연구 포함)
 - 안흥진과 관련된 지리지, 고지도, 관찬기록(조선왕조실록 27건, 승정원일기 112건, 비변사등록 146건), 사찬기록(개인소장 안흥진 기록), 선행 안흥진 연구논문을 조사·분석하여 안흥진 축성 배경, 축성과정, 역사적 가치, 확인, 신진과 안흥방어영 설치, 충청수영 행정에 대한 기록 등 확인

(2) 충청남도 문화재위원회 심의(2019.04.26.) : 사적 지정 신청 가결

(3) 지자체에서 실시한 관계 전문가 조사의견(2018. 4월)

- 안흥진성은 충남지역의 대표적인 진성유적으로 동문의 홍예석을 비롯한 서·남·북문의 평거식 성문과 체성은 여장까지 잔존하고 있어 우리나라 관방유적으로서 보존상태가 가장 양호함.
- 다른 문화재에서 볼 수 없는 여장시설이 원형 그대로 남아있어 다른 문화재의 복원시에도 참고할 수 있는 중요한 유적이며, 특히 용도(用道)라는 특수시설이 2개소가 잔존하고 있어 문화재적 희소성을 가지고 있음.
- 동문 홍예문은 훼손이 진행되고 있어 국가지정문화재 지정을 통해 긴급 보수가 이루어져야 하고, 문화재 명칭은 태안 안흥진성으로 해야 함.

(4) 안흥진성 관련 국내 학술대회 개최 성과(요약)

- 주제 : 제97회 조선시대사학회 월례발표회
- 일시/장소 : 2010.04.03 / 대우재단빌딩 8층 제2세미나실
- 발표내용 및 담당자

| 제 목 | 발표자/토론자(당시 소속 기준) | |
|-----------------|-------------------|----------------|
| 17세기 수군방어체제의 개편 | 발표 | 송기중(건양대학교) |
| | 토론 | 이민웅(해군사관학교) |
| 정조대 장용영 운영실태 토론 | 발표 | 이방섭(한국방송통신대) |
| | 토론 | 정해은(한국학 중앙연구원) |
| 종합토론 | 좌장 : 배우성(서울시립대) | |

- 종합성과
 - 17세기 후반~18세기 전반 조선시대 수군방어체계 개편에 따른 통제영

강화와 수근진 증설 및 강화에 자료를 제시하였으며, 특히 수근제도 변화에 따른 안흥진 변화과정(광해군 1년 안흥진 첨사진 승격, 숙종 1년 안흥 방어영 설치)을 심도있게 파악할 수 있음.

- 주제 : 제6회 태안역사문화 학술발표회
- 일시/장소 : 2013.11.08 / 태안군 문화예술회관 소공연장
- 발표내용 및 담당자

| 제 목 | 발표자/토론자(당시 소속 기준) | |
|-------------------------|-------------------|---------------------|
| 안흥성의 역사적 고찰 및 현대적 활용방안 | 발표 | 유기준(공주대학교) |
| | 토론 | 소상영(서경문화재연구원 연구실장) |
| 태안지역 패총의 분포 및 발굴에 관한 연구 | 발표 | 안덕임(한서대학교) |
| | 토론 | 강종원(충남역사문화연구원 연구실장) |
| 종합토론 | 좌장 : 김한국(태안문화원장) | |

- 종합성과
 - 안흥성의 설치와 변화과정, 안흥진의 기능(조운, 군사, 재무기능 등), 안흥성의 축성기록, 안흥진성 형세, 유적 잔존현황에 대해서 역사적 자료를 제시하였으며, 안흥성의 현대적 활용을 위한 전략을 제시하고 다양한 활용 프로그램(산성 탐방프로그램, 연계 관광프로그램 등)을 제시하였음.
- 주제 : 충남대학교 국사학과 제19회 학술발표회
- 일시/장소 : 2014년 5월 30일 / 인문대학 교수회의실 (444호)
- 발표내용 및 담당자

| 제 목 | 발표자/토론자(당시 소속 기준) | |
|------------------------------|-------------------|----------------|
| 조선후기 국가재정과 祿科制의 변화 | 발표 | 임성수 (충남대) |
| | 토론 | 임선빈 (한국학중앙연구원) |
| 17~18세기 대동세 배분방식의 변화와 儲置米 운영 | 발표 | 문광균 (충남대) |
| | 토론 | 최주희 (한국학중앙연구원) |
| 17~18세기 戰船 배치의 변화 | 발표 | 송기중 (충남대) |
| | 토론 | 장원주 (중앙대) |
| 종합토론 | 좌장 : 김나아 (충남대) | |

- 종합성과
 - 17세기 수군 방어체계 개편에 따른 군선 배치 변화를 통해 충청수군, 안흥진 수군의 군선 배치 현황, 변화과정(전선이 귀선으로 변경 등), 역사적 배경을 자세히 정리함.
- 주제 : 보령 충청수영성의 체계적 보존정비와 활용방안

○ 일시/장소 : 2019. 6. 28 / 보령문화의 전당 대강당

○ 발표내용 및 담당자

| 제 목 | 발표자/토론자(당시 소속 기준) | |
|-----------------------|--------------------|------------------|
| 조선시대 충청수영의 수군운영 | 발표 | 서태원(목원대학교) |
| | 토론 | 송기중(충남대학교 강사) |
| 충청수영성의 발굴성과와 과제 | 발표 | 이호영(동방문화재연구원 원장) |
| | 토론 | 백종오(한국교통대학교) |
| 충청수영성 관아건물지현황과 보존정비방안 | 발표 | 최병화(가경고고학연구소) |
| | 토론 | 진상철(한국전통문화대학교) |
| 충청수영 영사의 복원과 활용방안 | 발표 | 황의호(보령문화원 원장) |
| | 토론 | 김주호(배재대학교) |
| 종합토론 | 좌장 : 이해준(공주대학교 교수) | |

○ 종합성과

- 충청수영과 거진·제진의 설치지역의 변동사항, 안흥진성에 설치되었던 행영의 설치과정, 행영 설치 후 운영내용 제시
- 안흥진의 군선 규모와 하였고, 신진의 설치과정과 현재 안흥진성 수축 과정 및 완공시기(비변사등록 효종 6년 1656년 10월)에 대한 기록을 자세히 제시함.

마. 의결사항

○ 보류

- 학술적 내용 등 보완

○ 의결정족사항 : 출석 15명 / 보류 14명 / 제척 등 1명

태안 안흥진성(泰安 安興鎭城) 사적 지정 조사보고서

□ 조사일 및 조사자

- 조사일자 : 2019.12.18(수)
- 조사자 : 문화재위원 유재춘, 문화재위원 이승용, 문화재전문위원 김철주

1. 문화재 종류

- 사적

충청남도 기념물 제11호인 태안 안흥진성(泰安 安興鎭城)을 사적으로 지정하고자 하는 것임.

2. 문화재 명칭

- 문화재명 : 태안 안흥진성(泰安 安興鎭城)으로 신청되었으며, 「여지도서」, 「대동지지」 등의 기록에 의하면 안흥진(安興鎭)으로서, 문화재 명칭 부여 원칙에 의하면 지역명+문화재명인 **태안 안흥진성(泰安 安興鎭城)**이 적절한 것으로 사료됨.

「여지도서」

「輿地圖書」 忠淸道 泰安郡 城堡條. 「安興鎭在郡近西面四十里 僉使武從三品鎭 防卒八十七名 龜船一隻防船一隻兵船一隻伺候船 三隻等 在南門外船倉…」

안흥진은 근서면 사십리 지점에 있다. 첨사 종삼품의 진지이다. 방졸이 87명이며, 구선 1척, 방선 1척, 병선 1척, 사후선박 3척 등이 있다. 남문 밖에 선창이 있는데…

「대동지지」

안흥진은 서쪽 사십리에 있다. 본래는 안흥량수로서 소근포의 첨사가 병사를 나누어 지키던 곳이다…(효종) 6년 사인 김석견이 청하여 진을 설치하였는데, 성의 둘레는 3천 6백2십1척이다.

3. 입지 현황 및 역사문화환경

- 태안 안흥진성은 안흥항의 뒤편에 솟아 있는 표고 80m 내외의 나지막한 4개의 봉우리를 에워싼 포곡식 산성이다. 성의 둘레는 1,714m로 태안지역에 분포해 있는 성 중에서 가장 큰 규모에 속한다. 뿐만 아니라 보존 상태가 양호하여 충청남도 기념물 제11호로 지정되어 보호되고 있다.
- 성은 4개의 봉우리를 에워싸고 있기 때문에 산성의 전체적인 평면 형태는 마름모꼴을 이루고 있는데, 봉우리와 봉우리 사이의 낮은 곡부에는 각각 성문을 설치하였다. 다시 말해서 성내에서 가장 높은 표고 80m의 산봉우리 정상부를 지나서 태국사 방향으로 내려가는 곡부에 북문을 구축하였고, 태국사가 있는 표고 71.9m의 산봉우리와 추청 봉수대가 있는 산봉우리 사이에는 서문이 위치하고 있다. 또한, 이 추청 봉수대가 있는 산봉우리와 제일 남쪽에 있는 표고 75.5m의 산봉우리 사이에 있는 곡부에는 남문이 위치하고 있으며, 이 제4봉우리와 제1봉우리 사이의 곡부에는 동문이 각각 위치해 있다.

○ 성내의 지형은 북문쪽과 남문쪽은 거의 비슷한 반면에 동문쪽은 높고 서문쪽은 낮아서 전체적으로 동고서저의 형태를 이루고 있는데, 동문쪽의 높이가 52m인 반면에 가장 낮은 서문쪽은 평지에 가까운 12m여서 동문쪽과 서문쪽의 고도 차이는 40m로 매우 심한 편이다. 이렇게 동고서저의 지형을 이루고 있기 때문에 자연히 서문쪽에는 성내의 모든 물이 모이게 되어있으므로, 이곳에는 배수시설이 있었을 것으로 추정된다. 또한 성내에서 가장 높은 제1봉우리와 서해 바다를 감시하기에 용이한 제4봉우리 정상부에는 지형에 걸맞은 어떠한 시설물이 있었을 것으로 추정되지만, 현재는 군부대가 들어서 있어서 조사에 많은 제약을 받을 수밖에 없었다.



1993년 정밀지표조사에서 확인된 명문석 탁본

○ 현재 성내에는 민가 48채가 자리 잡고 있는데, 나지막한 산을 에워싼 포곡식 산성이기 때문에 이들 민가 이외에도 성내의 여기저기에서는 평탄대지가 쉽게 눈에 띈다.

○ 태안 안흥진성은 태안군 태안읍 근흥면 최남단에 위치하고 있는 태안의 대표적인 성곽 문화재이다. 성은 둘레 1,714m의 석

축산성으로 태안지역에 분포하고 있는 성곽 가운데 가장 큰 규모에 속한다.

○ 태안 안흥진성이 위치한 태안은 중국과의 해상교역로와 연결되어 중국의 사신과 선진문물을 받아들이는 창구역할을 하던 지역이다. 고려와 조선시대에는 삼남지역에서 거둔 조세가 거쳐 갔던 중요 거점이기도 한다. 이처럼 요충지에 축성된 안흥진성은 수군첨절제사를 두어 군사적으로도 중요하게 활용되었다.

○ 태안 안흥진성은 선조16년(1583)년에 축성된 것으로 초축시기가 각자성석으로 밝혀진 매우 드문 사례이다.

4. 연혁 유래 및 특징

■ 연혁

○ 안흥지역은 조선 초기부터 중요성이 인식되어 왔는데, 그러한 중요성으로 인하여 일찍부터 축성이 이루어졌던 것으로 보인다. 안흥진성은 선조 16년(1583)에 축성되어 임란 시에는 서해상으로 진출하여 북상을 시도하는 왜 수군을 저지하는 요충지에 해당하였고, 청나라의 침입 후에는 보장처인 강도(江都)의 배후 요충지로서의 역할이 강조되어 효종 4년(1653) 화정도(花亭島)로 이설되어 효종 8년(1657)에 축성되었지만 이설된 지 16년 만인 현종 10년(1669)에 다시 현 안흥진성으로 옮기게 되어 현재에 이르고 있으며, 다시 현 안흥진성으로 이설된 이후에도 보장

처인 강도의 배후 요충지로 계속 중요시 되고 있었다. 초축시기가 각자성석으로 밝혀진 것은 매우 드문 사례이며, 화정도(花亭島)로 이설되었다가 다시 본래의 안흥진성으로 옮기는 과정이 『조선왕조실록』, 『대동지지』, 『비변사등록』, 『여지도서』 등을 비롯한 문헌자료에 상세하게 수록되어 안흥진성의 중요성이 새롭게 부각된다고 하겠다.

- 1993년 정밀지표조사에서 성의 축성시기와 관련된 자료 중 성의 남벽에서 “만력 십일년경”의 명문이 새겨져 있는 것을 확인하였다. 명문의 일부가 떨어져 나가서 정확한 내용은 알 수 없지만, 대체로 만력 11년은 이고조라는 사람이 축성 감독관이 되어 일정구간의 축성을 감독한 것으로 풀이되는데 만력 11년은 1583년에 해당된다.
- 태안지역에는 이 안흥진성 이외에도 태안읍성을 비롯한 10개의 성들이 분포하고 있는데, 규모나 입지조건면에서 볼 때 모두가 안흥진성보다는 격이 떨어지는 것들이라고 할 수 있다. 원래 이 지역은 축성이 이루어지기 전 인접한 소근진성의 관할 하에 놓여 있었다. 그러나 축성이 이루어지고 나서부터는 오히려 소근진성보다도 위세가 앞섰던 것으로 기록은 전하고 있다.
- 17세기 중엽에 축성된 안흥진성이 폐성된 것은 19세기 말이다. 1894년에 있었던 동학농민혁명 당시 관군과 농민군의 충돌 과정에서 건물의 일부가 소실되면서 폐성되어 오늘날에 이르고 있다.

| 구분 | 날 짜 | 사업명칭 및 내용 | 발행 · 시행 |
|----|-----------|--|-------------------------|
| 1 | 1973. 12 | · 충청남도 시도기념물 제11호 지정 | |
| 2 | 1992 | · 성곽보수 및 서문루 복원 | |
| 3 | 1993 | · 안흥성 학술조사 | 공주대학교 박물관 |
| 4 | 1993 | · 문루 복원 | 지현, 태창 |
| 5 | 1997 | · 성곽 보수 및 민가매입 철거 | 부원, 새한 |
| 6 | 2003. 11. | · 태안군 문화재 종합정비기본계획 수립 | 충남발전연구원 |
| 7 | 2004 | · 안흥성 성벽보수공사 | 태안군 |
| 8 | 2006. 04. | · 1차 발굴조사(성벽절개조사) | 충남역사문화연구원 (2008년 발간) |
| 9 | 2010 | · 안흥성 서문 및 수흥루 보수공사 | 태안군 |
| 10 | 2011 | · 안흥성 배수로 및 주변 정비공사 | 태안군 |
| 11 | 2012. 04. | · 2차 발굴조사 | 충남역사문화연구원 (2014년 발간) |
| 12 | 2016 | · 안흥성 성벽보수 및 잡목제거 공사 | 태안군 |
| 13 | 2018 | · 안흥성 국가지정문화재 승격을 위한 학술연구(보완) 용역(정비기본계획) | 태안군 |
| 14 | 2019 | · 충청남도 기념물 제11호 안흥성 동문성곽 잡목제거공사 | 태안군 |

■ 특징

- 태안 안흥진성은 둘레가 1,714m로 고로봉 형태의 표고 80m내외의 구릉성 산봉우리 4개소를 에워싸 성벽을 축조하였으므로 성 내부가 외부에서 관측되지 않는 입지적 조건을 갖추고 있다. 또한, 조망권을 확보하기 위하여 요충지에 용도(甬道)를 시설하였는데, 동문지 남측에 축조한 용도의 규모는 길이 68m, 너비 10~15m에 달하고 있다.
- 태안 안흥진성의 성벽은 체성 상부의 여장까지 잔존하고 있어 축조 당시의 규모를 파악할 수 있는 우리나라 수군진성으로서는 가장 양호한 상태를 유지하고 있다. 또한, 조사과정에서 확인한 체성의 각자성석은 축성군의 동원지역과 공정상의 축성구간을 파악할 수 있는 중요한 고고학 자료를 제공하고 있다고 하겠다.
- 체성의 축성기법은 기저부를 암반까지 굴착하거나 기반토를 정지하고 지대석을 안치 하였으며, 그 상부에 기단석을 놓고 면석을 축조하였다. 면석에 사용한 석재의 크기는 상부로 올라갈수록 작아지고 있으며, 최상부에서는 크기가 작고 납작한 석재로 축조하여 여장 기초부를 이루고 있다. 적심부는 순수한 할석만을 사용하여 기저부에서 상부로 올라갈수록 점점 좁아지는 단면 직각삼각형과 같은 형태로 조성되었는데, 문지 측벽부근에서는 층단식도 확인되고 있다. 적심부와 동시공정으로 내탁부가 조성되었으며 2m 정도의 두께로 완만한 경사면을 이루게 다졌으며, 상부는 수평으로 다지고 여장의 기초부로 삼고 있다. 발굴과정에서 드러난 체성 단면에서는 초축 이후 수개축 이력은 확인되지 않았다.
- 여장은 석재와 함께 다양한 전(塼)을 사용하여 축조하였으며, 구릉상의 이점을 감안하여 한 타당 총안 1개소씩 시설하였는데, 모두 근총안을 시설하여 태안 안흥진성만의 특징적인 요소를 갖추고 있다.
- 성문은 동, 서, 남, 북 4면에 모두 개설하였으며, 동문의 홍예문을 제외하면 모두 평거식 성문으로 4개소의 성문 모두 문루가 건축되어 있었던 것으로 파악되고 있다. 동문의 홍예문은 잔존상태가 양호한 편이며 단지 북쪽 측벽이 훼손된 상태로 있어 보수가 시급하다.

5. 지정 가치 및 근거기준

- 태안 안흥진성이 축성된 태안 근흥지역은 바다를 향해 돌출된 반도 지형으로 삼면이 바다로 둘러 싸여 주변해안을 감시하기 용이한 천혜의 요새이다. 태안지역은 삼국시대부터 중국과 연결되는 해상 교통로의 하나로 이용되어 왔으며, 고려시대와 조선시대에는 삼남의 세곡을 개경과 한양으로 이동시키는 해로로도 활용되는 곳이다. 중국의 선진문물을 받아들이는 창구로서의 역할과 함께 세곡미 운송 통로라는 중요도, 거기에 서해안 방어라는 군사적 이점까지 더해져 태안에 위치한 안흥진성이 가지는 위치는 매우 높게 평가할 수 있다.
- 태안 안흥진성은 둘레 1,714m의 석축산성으로 태안지역에 분포해 있는 성 중 가장 큰 규모이며, 표고 80m 내외의 나지막한 4개의 봉우리를 에워싼 포곡식산성으

로 보존상태가 양호하여 충청남도 기념물 제11호로 지정되어 보호되고 있다.

- 성의 축성기록으로는 『대동지지』의 기록에 의해 효종 6년에 축성기록이 있으나 1993년 정밀 지표조사에서 성의 축성시기와 관련된 자료로 성의 남벽에서 “만력십 일년경”의 명문이 새겨져 있는 것을 확인하여 선조 16년(1583년)에 축성되었음을 각자성석에서 확인할 수 있다.
- 또한 잔존 성벽유구와 북벽과 남벽에서 여장시설의 원형이 그대로 남아 있어 태안 안흥진성의 성벽 구조와 당시의 성벽 축성구조를 파악할 수 있는 중요 자료가 될 것이다.
- 따라서 태안 안흥진성은 서해안 일대의 관방체계를 이해하는데 중요한 위치를 차지하는 관방유적으로서 국가지정문화재로 지정·보존할 역사·고고학적 가치가 충분하다고 사료된다.

6. 지정 대상 및 범위

□ 문화재가 토지인 경우(문화재 보호구역)

지정면적 : 지정구역 58필지/69,145㎡, 보호구역 : 223필지/226,191㎡

가. 문화재구역

| 연번 | 소재지 | 지번 | 지목 | 면적(㎡) | 지정면적(㎡) | 소유자 | |
|----|---------|--------|----|--------|---------|-----|----|
| | | | | | | 성명 | 주소 |
| 1 | 근흥면 정죽리 | 1067-6 | | 4,439 | 2,740 | | |
| 2 | 근흥면 정죽리 | 1067-3 | | 6,718 | 615 | | |
| 3 | 근흥면 정죽리 | 1067-4 | | 25,642 | 5,560 | | |
| 4 | 근흥면 정죽리 | 1069-3 | | 1,510 | 134 | | |
| 5 | 근흥면 정죽리 | 1069-3 | | 9,782 | 115 | | |
| 6 | 근흥면 정죽리 | 1067-5 | | 4,279 | 1,796 | | |
| 7 | 근흥면 정죽리 | 산372-4 | | 5,642 | 1,572 | | |
| 8 | 근흥면 정죽리 | 2109-5 | | 52,880 | 14,427 | | |
| 9 | 근흥면 정죽리 | 산377-3 | | 17,106 | 3,508 | | |
| 10 | 근흥면 정죽리 | 산377-4 | | 13,686 | 3,037 | | |
| 11 | 근흥면 정죽리 | 산377-2 | | 24,182 | 7,887 | | |
| 12 | 근흥면 정죽리 | 1249 | | 337 | 3 | | |
| 13 | 근흥면 정죽리 | 1225-1 | | 52,584 | 12,644 | | |
| 14 | 근흥면 정죽리 | 1225 | | 5,111 | 1,261 | | |
| 15 | 근흥면 정죽리 | 1032-3 | | 4,469 | 622 | | |
| 16 | 근흥면 정죽리 | 1032-4 | | 1,637 | 522 | | |
| 17 | 근흥면 정죽리 | 산374-5 | | 5,533 | 1,190 | | |
| 18 | 근흥면 정죽리 | 1186 | | 3,309 | 1,796 | | |
| 19 | 근흥면 정죽리 | 1233 | | 724 | 73 | | |
| 20 | 근흥면 정죽리 | 1173 | | 572 | 315 | | |
| 21 | 근흥면 정죽리 | 1174 | | 588 | 307 | | |
| 22 | 근흥면 정죽리 | 1176 | | 314 | 57 | | |
| 23 | 근흥면 정죽리 | 1177 | | 370 | 363 | | |

| 연번 | 소재지 | 지번 | 지목 | 면적(m ²) | 지정면적(m ²) | 소유자 | |
|----|---------|--------|----|---------------------|-----------------------|-----|----|
| | | | | | | 성명 | 주소 |
| 24 | 근흥면 정죽리 | 1178 | | 380 | 369 | | |
| 25 | 근흥면 정죽리 | 1179 | | 241 | 6 | | |
| 26 | 근흥면 정죽리 | 1171 | | 542 | 368 | | |
| 27 | 근흥면 정죽리 | 산377-5 | | 595 | 202 | | |
| 28 | 근흥면 정죽리 | 0-40 | | 826 | 230 | | |
| 29 | 근흥면 정죽리 | 1322 | | 74 | 47 | | |
| 30 | 근흥면 정죽리 | 1322-1 | | 1,740 | 228 | | |
| 31 | 근흥면 정죽리 | 1154 | | 446 | 137 | | |
| 32 | 근흥면 정죽리 | 1154-1 | | 585 | 259 | | |
| 33 | 근흥면 정죽리 | 1155 | | 179 | 157 | | |
| 34 | 근흥면 정죽리 | 1155-1 | | 1,005 | 670 | | |
| 35 | 근흥면 정죽리 | 1155-2 | | 646 | 300 | | |
| 36 | 근흥면 정죽리 | 1077 | | 354 | 352 | | |
| 37 | 근흥면 정죽리 | 1078 | | 1,903 | 486 | | |
| 38 | 근흥면 정죽리 | 1078-1 | | 555 | 420 | | |
| 39 | 근흥면 정죽리 | 1080 | | 150 | 28 | | |
| 40 | 근흥면 정죽리 | 1081 | | 40 | 40 | | |
| 41 | 근흥면 정죽리 | 1082 | | 73 | 73 | | |
| 42 | 근흥면 정죽리 | 1083 | | 420 | 293 | | |
| 43 | 근흥면 정죽리 | 1085 | | 565 | 66 | | |
| 44 | 근흥면 정죽리 | 1086 | | 119 | 119 | | |
| 45 | 근흥면 정죽리 | 1087 | | 532 | 507 | | |
| 46 | 근흥면 정죽리 | 1088 | | 456 | 7 | | |
| 47 | 근흥면 정죽리 | 1090 | | 175 | 37 | | |
| 48 | 근흥면 정죽리 | 2109-6 | | 779 | 506 | | |
| 49 | 근흥면 정죽리 | 1120 | | 1,382 | 562 | | |
| 50 | 근흥면 정죽리 | 1121 | | 298 | 63 | | |
| 51 | 근흥면 정죽리 | 1123-1 | | 162 | 9 | | |
| 52 | 근흥면 정죽리 | 1123-2 | | 172 | 39 | | |
| 53 | 근흥면 정죽리 | 1195 | | 387 | 208 | | |
| 54 | 근흥면 정죽리 | 1196 | | 208 | 23 | | |
| 55 | 근흥면 정죽리 | 1197-1 | | 975 | 70 | | |
| 56 | 근흥면 정죽리 | 1198 | | 536 | 321 | | |
| 57 | 근흥면 정죽리 | 1200 | | 86 | 86 | | |
| 58 | 근흥면 정죽리 | 2228 | | 18,571 | 1,313 | | |
| 계 | 58필지 | | | 277,571 | 69,145 | | |

나. 문화재보호구역

| 연번 | 소재지 | 지번 | 지목 | 면적(㎡) | 지정면적(㎡) | 소유자 | |
|----|---------|---------|----|--------|---------|-----|----|
| | | | | | | 성명 | 주소 |
| 1 | 근흥면 정죽리 | 1067-3 | | 6,718 | 3,262 | | |
| 2 | 근흥면 정죽리 | 1067-4 | | 25,642 | 14,314 | | |
| 3 | 근흥면 정죽리 | 1067-2 | | 2,958 | 274 | | |
| 4 | 근흥면 정죽리 | 1069-3 | | 1,510 | 1,376 | | |
| 5 | 근흥면 정죽리 | 산372-5 | | 9,782 | 2,620 | | |
| 6 | 근흥면 정죽리 | 1067 | | 104 | 104 | | |
| 7 | 근흥면 정죽리 | 1067-5 | | 4,279 | 2,459 | | |
| 8 | 근흥면 정죽리 | 산372-4 | | 5,642 | 2,336 | | |
| 9 | 근흥면 정죽리 | 2109-4 | | 16,091 | 130 | | |
| 10 | 근흥면 정죽리 | 2261-4 | | 4,109 | 2,308 | | |
| 11 | 근흥면 정죽리 | 2261-3 | | 3,440 | 93 | | |
| 12 | 근흥면 정죽리 | 1079 | | 53 | 53 | | |
| 13 | 근흥면 정죽리 | 2109-5 | | 52,880 | 33,146 | | |
| 14 | 근흥면 정죽리 | 1032-1 | | 33,710 | 1,919 | | |
| 15 | 근흥면 정죽리 | 2109-7 | | 8,594 | 8,594 | | |
| 16 | 근흥면 정죽리 | 1081-1 | | 1,012 | 1,012 | | |
| 17 | 근흥면 정죽리 | 1074 | | 674 | 674 | | |
| 18 | 근흥면 정죽리 | 2109-15 | | 142 | 1 | | |
| 19 | 근흥면 정죽리 | 1073 | | 162 | 147 | | |
| 20 | 근흥면 정죽리 | 1072 | | 307 | 114 | | |
| 21 | 근흥면 정죽리 | 1075 | | 770 | 584 | | |
| 22 | 근흥면 정죽리 | 1076 | | 264 | 118 | | |
| 23 | 근흥면 정죽리 | 산377-3 | | 17,106 | 13,448 | | |
| 24 | 근흥면 정죽리 | 산377-4 | | 13,686 | 9,589 | | |
| 25 | 근흥면 정죽리 | 산377-2 | | 24,182 | 12,059 | | |
| 26 | 근흥면 정죽리 | 1250 | | 559 | 466 | | |
| 27 | 근흥면 정죽리 | 1248 | | 1,098 | 352 | | |
| 28 | 근흥면 정죽리 | 1238-1 | | 833 | 432 | | |
| 29 | 근흥면 정죽리 | 1234 | | 988 | 676 | | |
| 30 | 근흥면 정죽리 | 1234-1 | | 4,523 | 3,448 | | |
| 31 | 근흥면 정죽리 | 1234-2 | | 2,078 | 60 | | |
| 32 | 근흥면 정죽리 | 1234-3 | | 1,999 | 775 | | |
| 33 | 근흥면 정죽리 | 1237 | | 198 | 23 | | |
| 34 | 근흥면 정죽리 | 1238-2 | | 638 | 638 | | |
| 35 | 근흥면 정죽리 | 1235 | | 83 | 69 | | |
| 36 | 근흥면 정죽리 | 1172 | | 255 | 255 | | |
| 37 | 근흥면 정죽리 | 1249 | | 337 | 334 | | |
| 38 | 근흥면 정죽리 | 1225-1 | | 52,584 | 22,720 | | |
| 39 | 근흥면 정죽리 | 1225 | | 5,111 | 3,508 | | |
| 40 | 근흥면 정죽리 | 1032-3 | | 4,469 | 3,836 | | |

| 연번 | 소재지 | 지번 | 지목 | 면적(m ²) | 지정면적(m ²) | 소유자 | |
|----|---------|---------|----|---------------------|-----------------------|-----|----|
| | | | | | | 성명 | 주소 |
| 41 | 근흥면 정죽리 | 1032-4 | | 1,637 | 1,115 | | |
| 42 | 근흥면 정죽리 | 산374-5 | | 5,533 | 4,343 | | |
| 43 | 근흥면 정죽리 | 1186 | | 3,309 | 1,513 | | |
| 44 | 근흥면 정죽리 | 1233 | | 724 | 651 | | |
| 45 | 근흥면 정죽리 | 1173 | | 572 | 257 | | |
| 46 | 근흥면 정죽리 | 1174 | | 588 | 281 | | |
| 47 | 근흥면 정죽리 | 1175 | | 116 | 116 | | |
| 48 | 근흥면 정죽리 | 1176 | | 314 | 257 | | |
| 49 | 근흥면 정죽리 | 1177 | | 370 | 7 | | |
| 50 | 근흥면 정죽리 | 1178 | | 380 | 11 | | |
| 51 | 근흥면 정죽리 | 1179 | | 241 | 235 | | |
| 52 | 근흥면 정죽리 | 1171 | | 542 | 174 | | |
| 53 | 근흥면 정죽리 | 산377-5 | | 595 | 393 | | |
| 54 | 근흥면 정죽리 | 0-40 | | 826 | 499 | | |
| 55 | 근흥면 정죽리 | 1322 | | 74 | 27 | | |
| 56 | 근흥면 정죽리 | 1322-1 | | 1,740 | 1,512 | | |
| 57 | 근흥면 정죽리 | 1322-3 | | 42 | 42 | | |
| 58 | 근흥면 정죽리 | 1154 | | 446 | 309 | | |
| 59 | 근흥면 정죽리 | 1154-1 | | 585 | 326 | | |
| 60 | 근흥면 정죽리 | 1155-1 | | 1,005 | 70 | | |
| 61 | 근흥면 정죽리 | 1155-2 | | 646 | 346 | | |
| 62 | 근흥면 정죽리 | 1231 | | 264 | 264 | | |
| 63 | 근흥면 정죽리 | 1232 | | 502 | 461 | | |
| 64 | 근흥면 정죽리 | 1077 | | 354 | 2 | | |
| 65 | 근흥면 정죽리 | 1078 | | 1,903 | 1,417 | | |
| 66 | 근흥면 정죽리 | 1080 | | 150 | 122 | | |
| 67 | 근흥면 정죽리 | 1080-3 | | 152 | 152 | | |
| 68 | 근흥면 정죽리 | 1083 | | 420 | 127 | | |
| 69 | 근흥면 정죽리 | 1085 | | 565 | 499 | | |
| 70 | 근흥면 정죽리 | 1087 | | 532 | 22 | | |
| 71 | 근흥면 정죽리 | 1088 | | 456 | 449 | | |
| 72 | 근흥면 정죽리 | 1089 | | 420 | 420 | | |
| 73 | 근흥면 정죽리 | 1090 | | 175 | 138 | | |
| 74 | 근흥면 정죽리 | 2109-6 | | 779 | 273 | | |
| 75 | 근흥면 정죽리 | 산372-10 | | 3,056 | 3,056 | | |
| 76 | 근흥면 정죽리 | 1120 | | 1,382 | 820 | | |
| 77 | 근흥면 정죽리 | 1121 | | 298 | 235 | | |
| 78 | 근흥면 정죽리 | 1123-1 | | 162 | 153 | | |
| 79 | 근흥면 정죽리 | 1123-2 | | 172 | 133 | | |
| 80 | 근흥면 정죽리 | 1190 | | 99 | 99 | | |
| 81 | 근흥면 정죽리 | 1191 | | 340 | 340 | | |

| 연번 | 소재지 | 지번 | 지목 | 면적(m ²) | 지정면적(m ²) | 소유자 | |
|-----|---------|--------|----|---------------------|-----------------------|-----|----|
| | | | | | | 성명 | 주소 |
| 82 | 근흥면 정죽리 | 1192 | | 89 | 89 | | |
| 83 | 근흥면 정죽리 | 1195 | | 387 | 179 | | |
| 84 | 근흥면 정죽리 | 1196 | | 208 | 185 | | |
| 85 | 근흥면 정죽리 | 1197-1 | | 975 | 905 | | |
| 86 | 근흥면 정죽리 | 1198 | | 536 | 215 | | |
| 87 | 근흥면 정죽리 | 1153 | | 660 | 660 | | |
| 88 | 근흥면 정죽리 | 1153-1 | | 325 | 325 | | |
| 89 | 근흥면 정죽리 | 1153-2 | | 165 | 165 | | |
| 90 | 근흥면 정죽리 | 1153-3 | | 728 | 728 | | |
| 91 | 근흥면 정죽리 | 1152 | | 79 | 79 | | |
| 92 | 근흥면 정죽리 | 1150 | | 212 | 212 | | |
| 93 | 근흥면 정죽리 | 1151 | | 124 | 124 | | |
| 94 | 근흥면 정죽리 | 1151-1 | | 55 | 55 | | |
| 95 | 근흥면 정죽리 | 1151-2 | | 165 | 165 | | |
| 96 | 근흥면 정죽리 | 1156 | | 132 | 132 | | |
| 97 | 근흥면 정죽리 | 1156-1 | | 129 | 129 | | |
| 98 | 근흥면 정죽리 | 1157 | | 255 | 255 | | |
| 99 | 근흥면 정죽리 | 1158 | | 347 | 347 | | |
| 100 | 근흥면 정죽리 | 1159 | | 212 | 212 | | |
| 101 | 근흥면 정죽리 | 1160 | | 691 | 691 | | |
| 102 | 근흥면 정죽리 | 1161 | | 185 | 185 | | |
| 103 | 근흥면 정죽리 | 1162 | | 182 | 182 | | |
| 104 | 근흥면 정죽리 | 1163 | | 281 | 281 | | |
| 105 | 근흥면 정죽리 | 1164 | | 247 | 247 | | |
| 106 | 근흥면 정죽리 | 1164-1 | | 487 | 487 | | |
| 107 | 근흥면 정죽리 | 1165 | | 112 | 112 | | |
| 108 | 근흥면 정죽리 | 1166 | | 456 | 456 | | |
| 109 | 근흥면 정죽리 | 1167 | | 50 | 50 | | |
| 110 | 근흥면 정죽리 | 1168 | | 694 | 694 | | |
| 111 | 근흥면 정죽리 | 1169 | | 701 | 701 | | |
| 112 | 근흥면 정죽리 | 1170 | | 122 | 122 | | |
| 113 | 근흥면 정죽리 | 1126 | | 287 | 287 | | |
| 114 | 근흥면 정죽리 | 1126-1 | | 70 | 70 | | |
| 115 | 근흥면 정죽리 | 1127 | | 1,015 | 1,015 | | |
| 116 | 근흥면 정죽리 | 1128 | | 205 | 205 | | |
| 117 | 근흥면 정죽리 | 1129 | | 198 | 198 | | |
| 118 | 근흥면 정죽리 | 1130 | | 439 | 439 | | |
| 119 | 근흥면 정죽리 | 1130-1 | | 331 | 331 | | |
| 120 | 근흥면 정죽리 | 1131 | | 407 | 407 | | |
| 121 | 근흥면 정죽리 | 1132 | | 533 | 533 | | |
| 122 | 근흥면 정죽리 | 1132-1 | | 389 | 389 | | |

| 연번 | 소재지 | 지번 | 지목 | 면적(m ²) | 지정면적(m ²) | 소유자 | |
|-----|---------|--------|----|---------------------|-----------------------|-----|----|
| | | | | | | 성명 | 주소 |
| 123 | 근흥면 정죽리 | 1133 | | 79 | 79 | | |
| 124 | 근흥면 정죽리 | 1134 | | 245 | 245 | | |
| 125 | 근흥면 정죽리 | 1135 | | 195 | 195 | | |
| 126 | 근흥면 정죽리 | 1136 | | 122 | 122 | | |
| 127 | 근흥면 정죽리 | 1137 | | 316 | 316 | | |
| 128 | 근흥면 정죽리 | 1137-1 | | 180 | 180 | | |
| 129 | 근흥면 정죽리 | 1137-2 | | 69 | 69 | | |
| 130 | 근흥면 정죽리 | 1138 | | 473 | 473 | | |
| 131 | 근흥면 정죽리 | 1139 | | 175 | 175 | | |
| 132 | 근흥면 정죽리 | 1140 | | 374 | 374 | | |
| 133 | 근흥면 정죽리 | 1141 | | 202 | 202 | | |
| 134 | 근흥면 정죽리 | 1142 | | 221 | 221 | | |
| 135 | 근흥면 정죽리 | 1143 | | 291 | 291 | | |
| 136 | 근흥면 정죽리 | 1144 | | 374 | 374 | | |
| 137 | 근흥면 정죽리 | 1145 | | 188 | 188 | | |
| 138 | 근흥면 정죽리 | 1146 | | 618 | 618 | | |
| 139 | 근흥면 정죽리 | 1147 | | 400 | 400 | | |
| 140 | 근흥면 정죽리 | 1148 | | 332 | 332 | | |
| 141 | 근흥면 정죽리 | 1148-1 | | 362 | 362 | | |
| 142 | 근흥면 정죽리 | 1149 | | 102 | 102 | | |
| 143 | 근흥면 정죽리 | 1091 | | 132 | 132 | | |
| 144 | 근흥면 정죽리 | 1092 | | 129 | 129 | | |
| 145 | 근흥면 정죽리 | 1093 | | 304 | 304 | | |
| 146 | 근흥면 정죽리 | 1094 | | 145 | 145 | | |
| 147 | 근흥면 정죽리 | 1095 | | 139 | 139 | | |
| 148 | 근흥면 정죽리 | 1096 | | 899 | 899 | | |
| 149 | 근흥면 정죽리 | 1097 | | 96 | 96 | | |
| 150 | 근흥면 정죽리 | 1098 | | 66 | 66 | | |
| 151 | 근흥면 정죽리 | 1099 | | 397 | 397 | | |
| 152 | 근흥면 정죽리 | 1100 | | 271 | 271 | | |
| 153 | 근흥면 정죽리 | 1101 | | 572 | 572 | | |
| 154 | 근흥면 정죽리 | 1102 | | 162 | 162 | | |
| 155 | 근흥면 정죽리 | 1103 | | 99 | 99 | | |
| 156 | 근흥면 정죽리 | 1104 | | 195 | 195 | | |
| 157 | 근흥면 정죽리 | 1105 | | 221 | 221 | | |
| 158 | 근흥면 정죽리 | 1106 | | 202 | 202 | | |
| 159 | 근흥면 정죽리 | 1107 | | 635 | 635 | | |
| 160 | 근흥면 정죽리 | 1108 | | 261 | 261 | | |
| 161 | 근흥면 정죽리 | 1109 | | 281 | 281 | | |
| 162 | 근흥면 정죽리 | 1110 | | 162 | 162 | | |
| 163 | 근흥면 정죽리 | 1111 | | 255 | 255 | | |

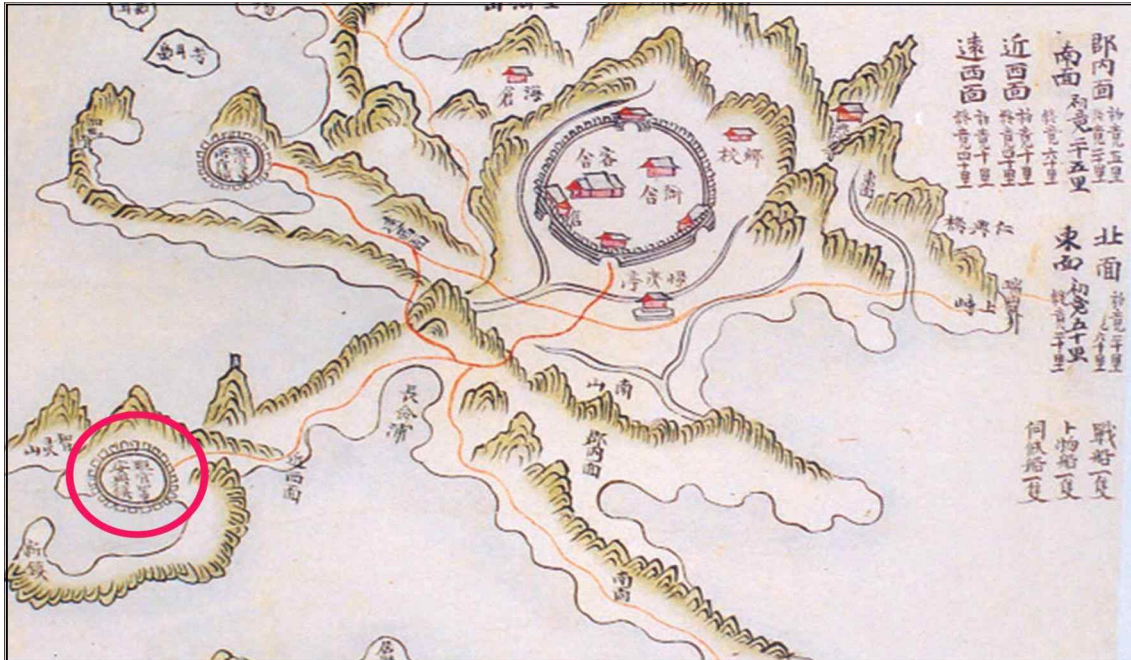
| 연번 | 소재지 | 지번 | 지목 | 면적(m ²) | 지정면적(m ²) | 소유자 | |
|-----|---------|---------|----|---------------------|-----------------------|-----|----|
| | | | | | | 성명 | 주소 |
| 164 | 근흥면 정죽리 | 1112 | | 655 | 655 | | |
| 165 | 근흥면 정죽리 | 1113 | | 198 | 198 | | |
| 166 | 근흥면 정죽리 | 1113-1 | | 126 | 126 | | |
| 167 | 근흥면 정죽리 | 1114 | | 331 | 331 | | |
| 168 | 근흥면 정죽리 | 1114-1 | | 779 | 779 | | |
| 169 | 근흥면 정죽리 | 1114-2 | | 221 | 221 | | |
| 170 | 근흥면 정죽리 | 1114-3 | | 94 | 94 | | |
| 171 | 근흥면 정죽리 | 1114-4 | | 56 | 56 | | |
| 172 | 근흥면 정죽리 | 1115 | | 162 | 162 | | |
| 173 | 근흥면 정죽리 | 1116 | | 185 | 185 | | |
| 174 | 근흥면 정죽리 | 1117-1 | | 760 | 760 | | |
| 175 | 근흥면 정죽리 | 1117-2 | | 314 | 314 | | |
| 176 | 근흥면 정죽리 | 1117-3 | | 202 | 202 | | |
| 177 | 근흥면 정죽리 | 1118 | | 102 | 102 | | |
| 178 | 근흥면 정죽리 | 1119 | | 182 | 182 | | |
| 179 | 근흥면 정죽리 | 1084 | | 357 | 357 | | |
| 180 | 근흥면 정죽리 | 1180 | | 235 | 235 | | |
| 181 | 근흥면 정죽리 | 1181-1 | | 60 | 60 | | |
| 182 | 근흥면 정죽리 | 1181-2 | | 33 | 33 | | |
| 183 | 근흥면 정죽리 | 1182 | | 152 | 152 | | |
| 184 | 근흥면 정죽리 | 1183 | | 116 | 116 | | |
| 185 | 근흥면 정죽리 | 1184 | | 374 | 374 | | |
| 186 | 근흥면 정죽리 | 1185 | | 380 | 380 | | |
| 187 | 근흥면 정죽리 | 1187-1 | | 549 | 549 | | |
| 188 | 근흥면 정죽리 | 1187-2 | | 63 | 63 | | |
| 189 | 근흥면 정죽리 | 1188 | | 340 | 340 | | |
| 190 | 근흥면 정죽리 | 1197-2 | | 271 | 271 | | |
| 191 | 근흥면 정죽리 | 1124 | | 350 | 350 | | |
| 192 | 근흥면 정죽리 | 1125 | | 208 | 208 | | |
| 193 | 근흥면 정죽리 | 산375 | | 893 | 893 | | |
| 194 | 근흥면 정죽리 | 2109-8 | | 695 | 695 | | |
| 195 | 근흥면 정죽리 | 2109-9 | | 334 | 334 | | |
| 196 | 근흥면 정죽리 | 2109-10 | | 398 | 398 | | |
| 197 | 근흥면 정죽리 | 1032-2 | | 1,117 | 1,030 | | |
| 198 | 근흥면 정죽리 | 1069-6 | | 763 | 433 | | |
| 199 | 근흥면 정죽리 | 1069-2 | | 542 | 417 | | |
| 200 | 근흥면 정죽리 | 1069-5 | | 628 | 144 | | |
| 201 | 근흥면 정죽리 | 1069-7 | | 77 | 9 | | |
| 202 | 근흥면 정죽리 | 1207-3 | | 1,176 | 363 | | |
| 203 | 근흥면 정죽리 | 2228 | | 18,571 | 9,089 | | |
| 204 | 근흥면 정죽리 | 2261-14 | | 568 | 314 | | |

| 연번 | 소재지 | 지번 | 지목 | 면적(m ²) | 지정면적(m ²) | 소유자 | |
|-----|---------|---------|----|---------------------|-----------------------|-----|----|
| | | | | | | 성명 | 주소 |
| 205 | 근흥면 정죽리 | 2261-8 | | 1,643 | 726 | | |
| 206 | 근흥면 정죽리 | 2261-9 | | 1,208 | 1,208 | | |
| 207 | 근흥면 정죽리 | 2261-2 | | 360 | 360 | | |
| 208 | 근흥면 정죽리 | 0-42 | | 956 | 628 | | |
| 209 | 근흥면 정죽리 | 1305-9 | | 686 | 6 | | |
| 210 | 근흥면 정죽리 | 1319 | | 235 | 235 | | |
| 211 | 근흥면 정죽리 | 1319-1 | | 332 | 332 | | |
| 212 | 근흥면 정죽리 | 1319-2 | | 306 | 306 | | |
| 213 | 근흥면 정죽리 | 1319-3 | | 299 | 299 | | |
| 214 | 근흥면 정죽리 | 1320 | | 699 | 15 | | |
| 215 | 근흥면 정죽리 | 1322-2 | | 1,738 | 1,022 | | |
| 216 | 근흥면 정죽리 | 산377-7 | | 793 | 386 | | |
| 217 | 근흥면 정죽리 | 산377-8 | | 2,479 | 2,479 | | |
| 218 | 근흥면 정죽리 | 산377-11 | | 1,607 | 194 | | |
| 219 | 근흥면 정죽리 | 산377-13 | | 694 | 507 | | |
| 220 | 근흥면 정죽리 | 산377-14 | | 397 | 397 | | |
| 221 | 근흥면 정죽리 | 산377-18 | | 304 | 54 | | |
| 222 | 근흥면 정죽리 | 산378-6 | | 1,091 | 866 | | |
| 223 | 근흥면 정죽리 | 산378-7 | | 99 | 22 | | |
| 계 | 223필지 | | | 416,385 | 226,191 | | |

7. 사진 및 도면 자료

1) 고지도

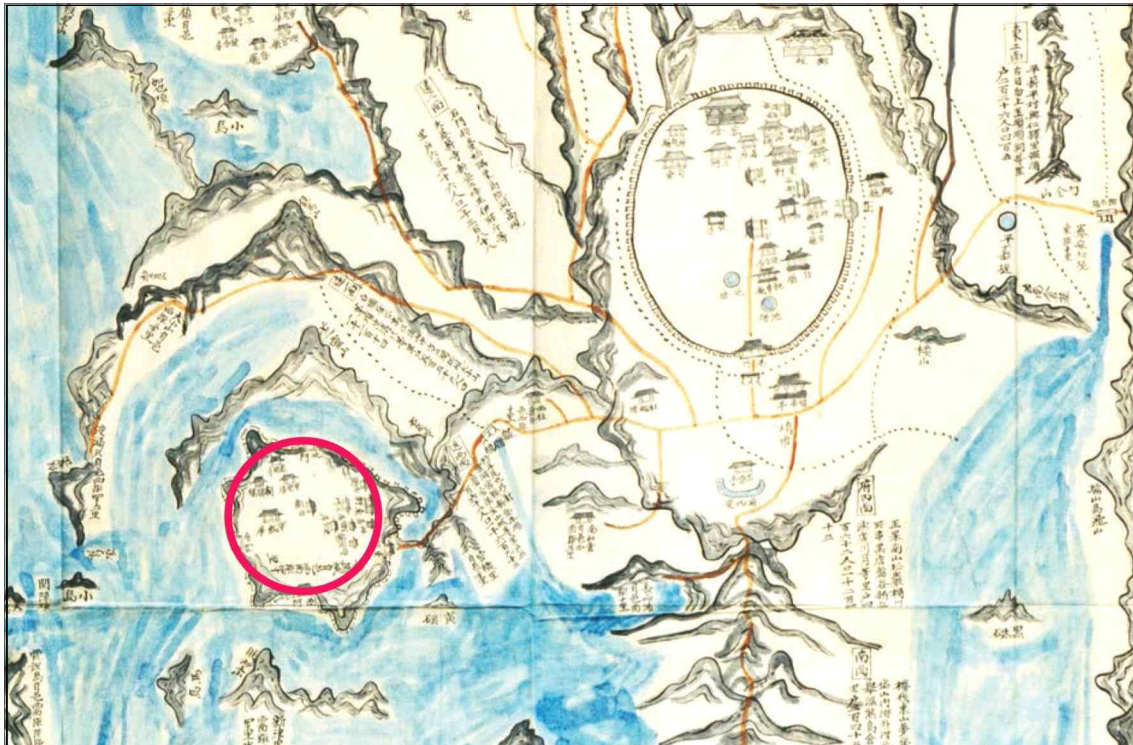
(1) 해동지도



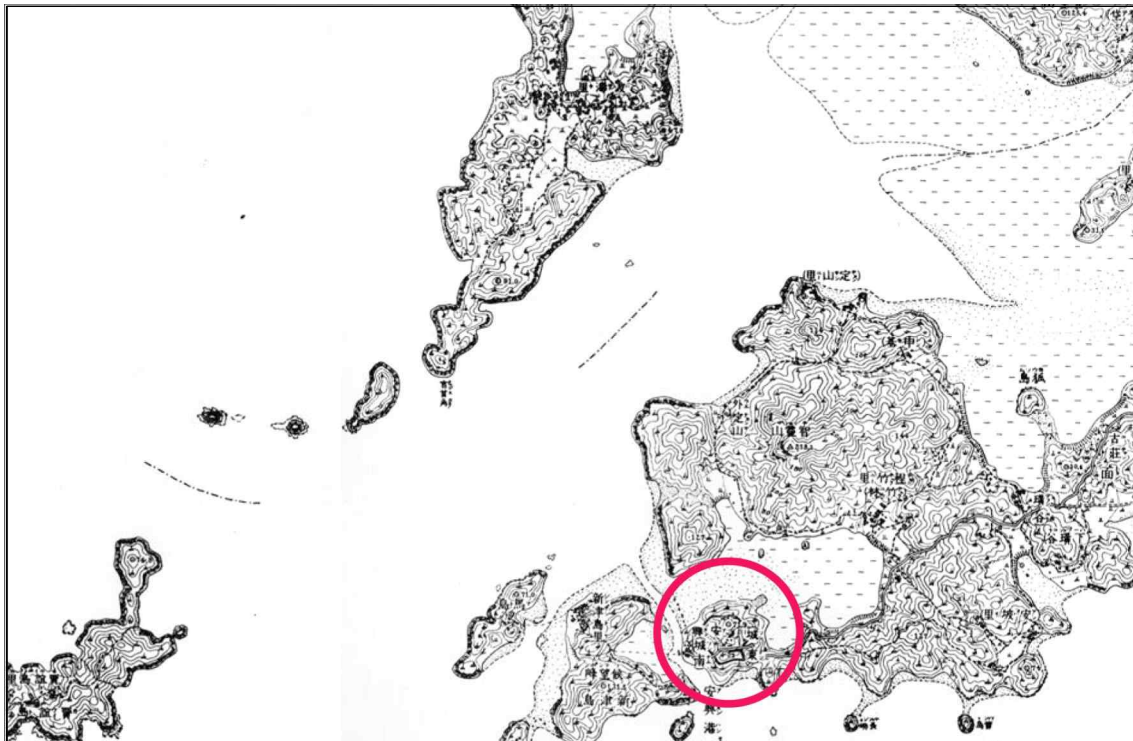
(2) 여지도



(3) 1872년 태안군지도



(4) 1910년 조선근세 1/50,000 지형도



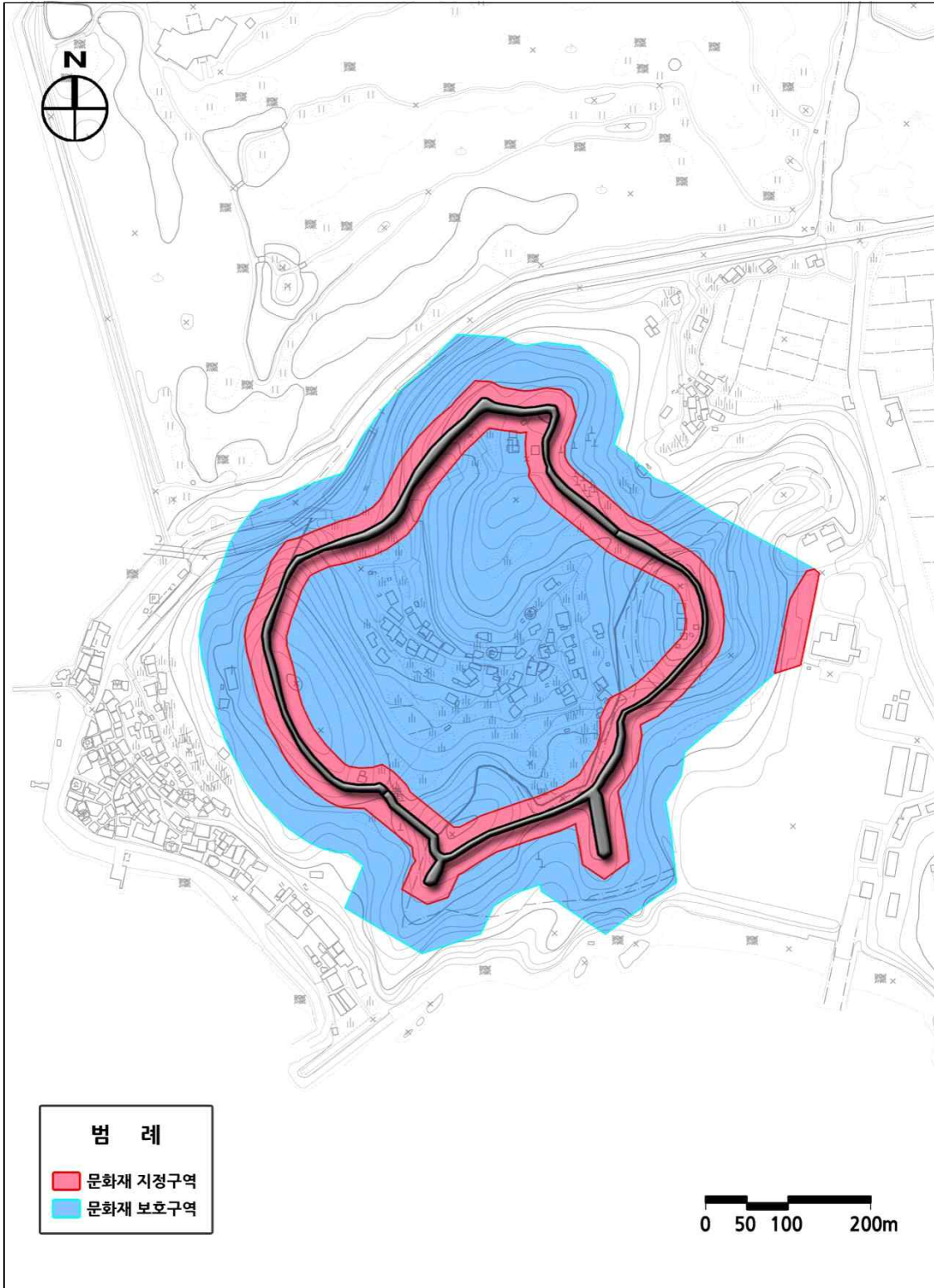
2) 항공사진 위치도
(1) 2018년 항공사진

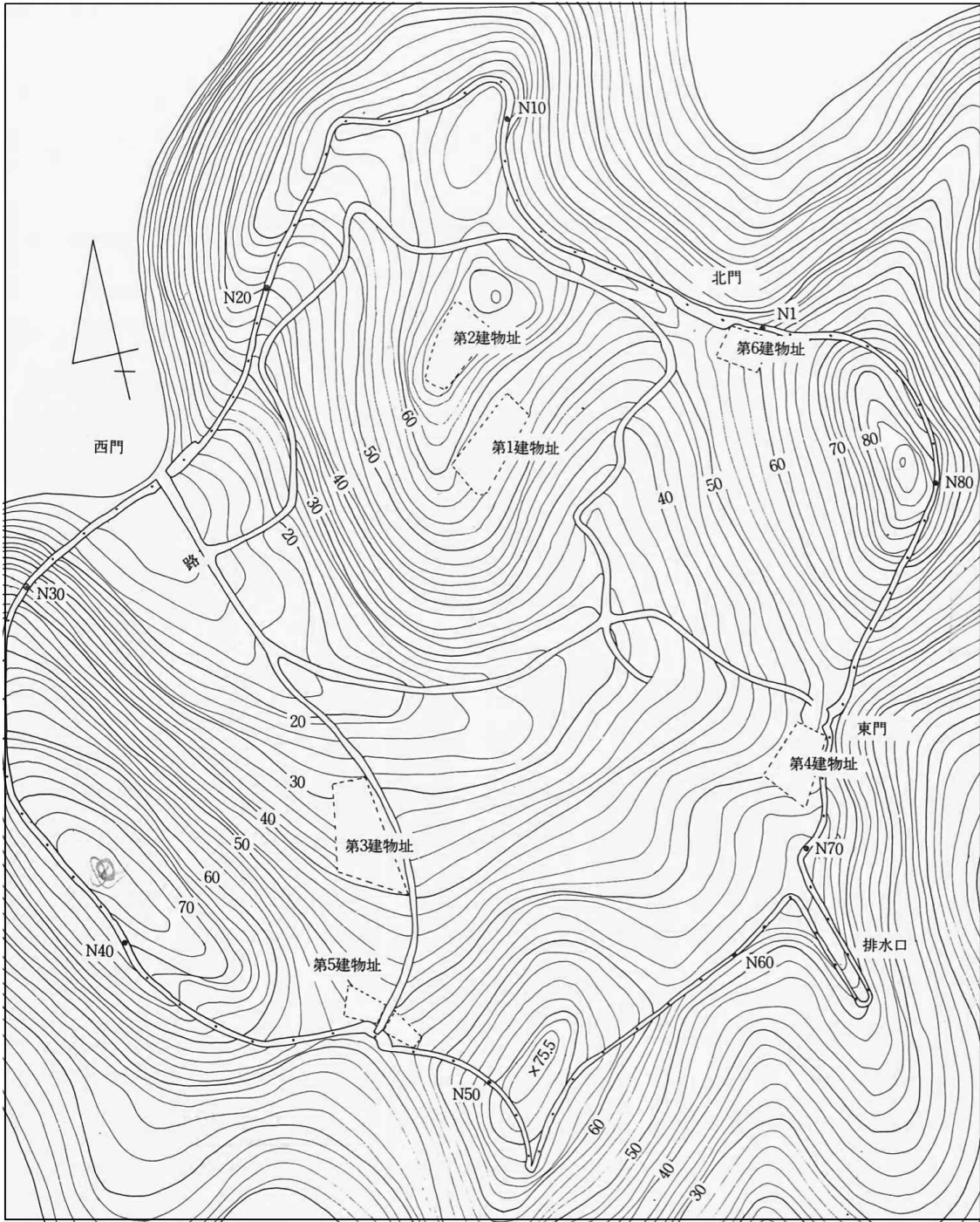


(2) 2018년 항공사진 + 일제강점기 지적도

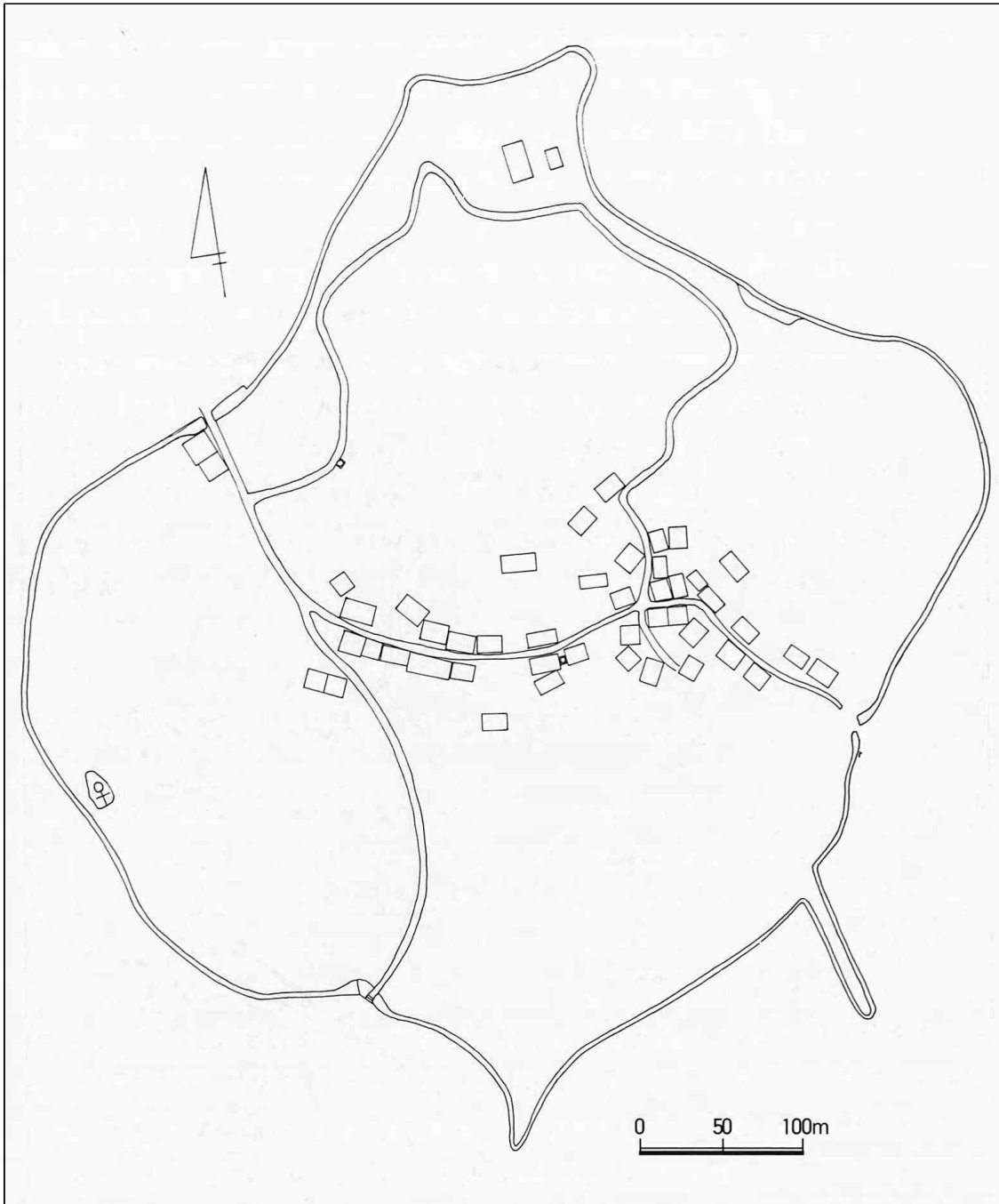


4) 수치지형도

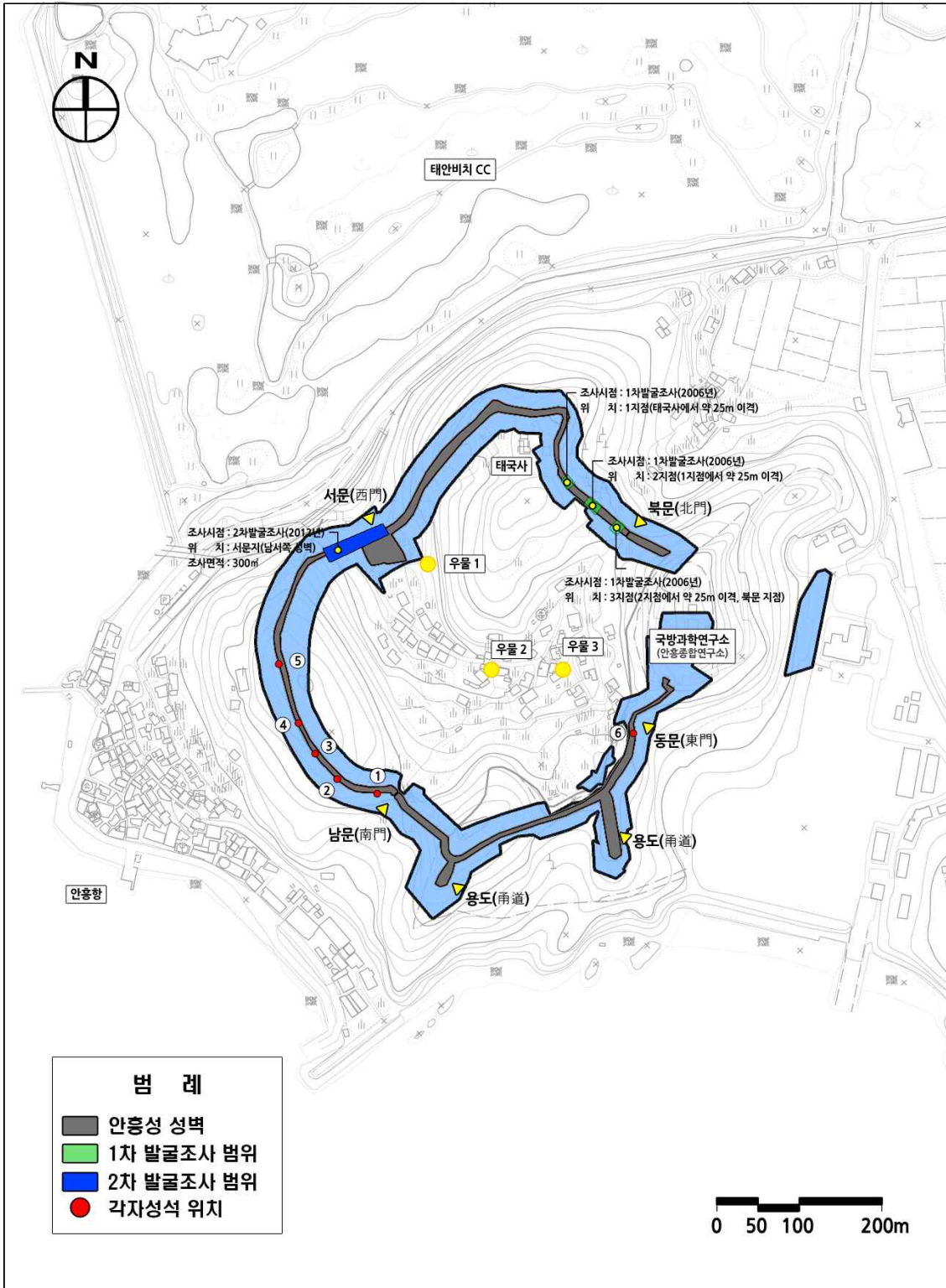




안흥진성 전체 현황도



안흥진성 내 민가잔존 현황



5) 태안 안흥진성 정밀지표조사(1995)



태안 안흥진성 전경(서쪽에서)



태안 안흥진성 전경(북쪽에서)



태안 안흥진성 성벽



태안 안흥진성 동문전경



태안 안흥진성 남문전경



태안 안흥진성 남문 문루지



태안 안흥진성 성벽-1



태안 안흥진성 성벽-2



태안 안흥진성 성벽의 남쪽여장 원경



태안 안흥진성 성벽의 여장 근경



태안 안흥진성 48+10지역 여장정리후의 모습



태안 안흥진성 배수구



태안 안흥진성 46구간 명문석-1



拓本 1. 36 區間 萬曆 城壁의 銘文



태안 안흥진성 46구간 명문석-2






圖版 157. 43區間 銘文石



拓本 3. 41 區間 城壁の 銘文




圖版 154. 41區間 銘文石



拓本 4. 41구간 성벽의 명문



태안 안흥진성 72구간 명문석



拓本 5. 72구간 성벽의 명문

6) 항공사진

(1) 1950년 항공사진



(2) 2018년 항공사진



7) 현황사진



태안 안흥진성 서문(정면)



태안 안흥진성 서문(좌측면)



태안 안흥진성 서문(배면)



태안 안흥진성 서문(우측면)



태안 안흥진성 성벽상부 이동로
(서측에서 북측으로)



태안 안흥진성 서문 주변전경 파노라마



태안 안흥진성 서문 주변원경 파노라마(신진대교 방향으로)



태국사 후면전경(북측성벽 위에서)



태안 안흥진성 북측 잔존성벽



태국사 원통전



태국사 요사채



태국사 관음전



태국사 전경



태국사 진입로



태안 안흥진성 북측성벽(원통전 후면)



태안 안흥진성 성벽(북측에서 동측으로)



태안 안흥진성 북측성벽 잔해



지리좌표 측정용 삼각점(국가기준점)



지리좌표 측정용 삼각점(국가기준점)



태안 안흥진성 성벽(북측에서 동측으로)



정죽리 마을전경(동측성벽에서)



태안 안흥진성 북동측성벽(태국사 방향으로)



태안 안흥진성 북문



태안 안흥진성 북동측성벽 주변 파노라마



태안 안흥진성 북동측 성벽과 ADD
안흥시험장



태안 안흥진성 북동측 성벽
(안흥시험장 방향으로)



태안 안흥진성 남문(전경)



태안 안흥진성 남서측성벽 전경



태안 안흥진성 남문 주변원경 파노라마



태안 안흥진성 남문 잔존성벽(여장)



태안 안흥진성 남문 상부



태안 안흥진성 남문(배면)



태안 안흥진성 남문(정면)



태안 안흥진성 남측성벽 여장



태안 안흥진성 남측성벽



태안 안흥진성 남측성벽 전경 파노라마



태안 안흥진성 남측성벽에서 확인된 각자석



태안 안흥진성 남서측성벽 및 미석부분



태안 안흥진성 남서측성벽



태안 안흥진성 남서측성벽에서 확인된 각자석



허물어진 남서측성벽



태안 안흥진성 허물어진 남서측성벽



태안 안흥진성 남서측성벽에서 확인된 각자석



허물어진 서측성벽



태안 안흥진성 원경



태안 안흥진성 원경(태국사 부분 확대)



태안 안흥진성 주변 육모정 및 비석군 전경



태안 안흥진성 주변 육모정 및 비석군(확대)



태안 안흥진성 동벽 부분 전경(동문 인접부분)



동벽에서 수목현황



태안 안흥진성 동벽 출수구



동벽 배부름현상1



동벽의 배부름현상2



동벽 내 수목으로 유실된 성벽현황1



동벽 내 수목으로 유실된 성벽현황2



태안 안흥진성 동문 현황



태안 안흥진성 동문 측면



태안 안흥진성 동벽



태안 안흥진성 동문(성 내부에서)



동문 측벽 무너진 현황



동문측벽 붕괴된 현황



훼손된 차단성

■ 변경안(500m)



9. 보존 정비 및 활용 착안사항

1) 태안군 문화재 종합정비기본계획(2003)

(1) 계획의 배경 및 목적

- 지리적으로 우리나라 최서단에 위치한 태안은 일찍이 중국의 선진문물을 받아들이는 창구역할을 하였으며, 최근, 다양한 문화행사 등과 서해안 고속도로의 개통으로 태안은 서해안의 관광메카로 발돋움하고 있다. 다만, 개발압력은 지역에 분포하고 있는 역사문화자원인 문화재의 훼손 우려를 증대시키고 있다. 따라서 태안에서는 지역에 있는 문화재를 보존하기 위한 종합정비계획을 수립하게 되었다.
- 태안군 문화재 종합정비기본계획(2003)은 다음과 같은 네 가지 목적을 두고 충청남도 태안군 내 태안읍, 안면읍, 고남면, 남면, 근흥면, 소원면, 원북면, 이원면 등 8개 읍·면 지역을 대상으로 계획을 수립하였다.
- 첫째, 태안에 분포하고 있는 역사·문화자원의 현황조사 분석.
- 둘째, 지역에 분포하고 있는 문화재를 보존하기 위한 종합계획의 수립.
- 셋째, 문화재 보존·정비를 위한 사업추진 및 투자계획 수립.
- 넷째, 문화재의 보존·활용을 통한 지역의 정체성을 확보하고 주민의 자긍심 고취 및 관광자원화를 통한 지역경제 활성화.

(2) 안흥진성 사업추진계획

① 정비방향

- 성내 경관을 훼손시키고 있는 민가, 사유지 등을 선별 매입하며 주택 신축을 할 경우 전통한옥 건립을 적극 유도하여 생동감 있는 생활민속공원으로 활용한다.
- 유실성곽 중 가시적 성과가 크고 탐방 가능한 남·북문 등을 복원하고 잡목, 잡초 등을 제거 성곽을 노출정비 및 보호 관리할 수 있도록 하고, 관아복원 및 정비는 발굴조사 결과에 따라 관계전문가의 자문에 의거 최대한 복원을 검토한다.
- 장기계획으로 국방과학연구소 안흥지소가 입지하면서 방치 훼손되고 있는 동문 및 성곽을 보수복원토록 관계기관과 협의 추진한다.
- 현지를 찾는 탐방객의 편의를 위해 서문 전면에 주차장 확보, 화장실 건립, 안내판 설치, 휴게소 등을 설치 편의를 제공한다.
- 성내 환경을 저해하고 있는 전신주 등을 협의하여 지하 매설하고 불량 가로등은 정비한다. 성내 시멘트포장 도로가 주변 경관을 크게 해치고 있는바 사적지내 경관에 알맞고 전통재래수법의 포장으로 개선하는 방안을 적극 검토한다.
- 성내 건물유적 중 가시적으로 효과가 큰 망해루터를 조사 복원 현지를 찾는 탐방객들로 하여금 주변의 훌륭한 자연경관을 조망할 수 있는 환경을 제공하며, 장기계획으로 민속마을 조성, 관아건물을 복원한다.

- 성내 태국사 원통전 건물이 갖기동 양편으로 덧대어 확장한 바 이를 제거 원형 복원 정비토록 한다. 원통전 전면 요사채 건물은 옛 모습대로 전통한옥으로 건립 태국사의 역사성을 회복할 수 있도록 한다.

② 조감도 및 정비계획도



▲정비계획 조감도



▲정비계획도

2) 태안 안흥진성 국가지정문화재 승격을 위한 학술연구(보완)용역(2018)

(1) 연구의 배경

■ 왜구의 침입을 막고 서해안을 방어하기

- 태안 안흥진성은 1973년에 충남도 기념물 제11호로 지정 되었으며, 남서북면이 바다와 접해 있고 조선시대 왜구 침입을 막고 서해안을 방어하기 위해 축조된 군사적 요충지임.

■ 조선시대 역사문화자원 활용

- 특히 조선시대 중국의 사신을 영접하던 곳이며, 각도 수군에 두었던 종3품 외관 직무관인 수군첨절제사를 두어 관할했던 곳으로 2006년, 2012년 발굴조사 후, 보존과 관리를 통한 조선시대 역사문화자원으로 활용하고 있음.

(2) 연구의 목적

■ 문화재 지정추진에 추가적인 조사 및 정비·복원을 위한 기본계획 필요성 제기

- 그간 추진된 학술조사와 추가적인 보완조사를 통하여 그 역사적 가치를 드높여 국가지정문화재로 승격할 필요성이 요구되나 1차 『태안 안흥진성 국가지정문화재 승격을 위한 학술연구 용역』 결과, 성내시설에 대한 추가적인연구 및 체계적인 정비·복원을 위한 기본계획이 필요하다고 제기되어 이에 대한 보완연구를 통하여 안흥진성의 역사적, 학술적 가치를 재정립하여, 국가지정문화재 신청자료로 활용 하고자 함.

(3) 기본구상

① 목표 및 기본방향

- 태안 안흥진성의 문화재적 가치확립과 유적의 보존을 통한 활용을 위해 단기적 관점의 선행사업과 중장기적 관점의 정비계획 수립이 필요하다.
- 이러한 목적을 가시화하기 위하여 우선 그간 연구결과를 토대로 안흥진성의 복원정비계획의 방향을 설정하고, 각 유적별 복원대상과 정비대상을 구분하여 세부계획을 수립, 도입시설 등을 검토하여 관리체계를 구축토록 한다.

계획의 목표

1차 목표 안홍성 국가지정문화재 승격을 위한 단기적인 계획 수립

2차 목표 연구 결과를 토대로 복원 및 정비대상 검토, 세부계획 제안

기본방향

① 안홍성 국가지정문화재 승격을 위한 단기적인 계획 수립

선행사업으로 문화재지정구역 확대지정, 긴급보수, 수목정비 등의 계획 수립

② 안홍성 보존 및 활용을 위한 방향의 설정

연구 결과를 토대로 문화재의 유지, 보존, 보수 구간을 구분하여 향후 정비사업의 방향을 설정

③ 중장기적인 문화재 정비 계획 수립

시·발굴조사 결과를 토대로 복원대상과 정비대상을 검토하여 세부계획을 수립하고, 관리체계 구축을 통한 장기적인 정비방안 확보

④ 역사문화관광 자원화 및 활용방안 제안

정비된 문화재의 실질적인 활용을 통한 지역민의 역사교육장 및 힐링공간으로 활용방안 구상

② 사업구분 및 정비방향 설정

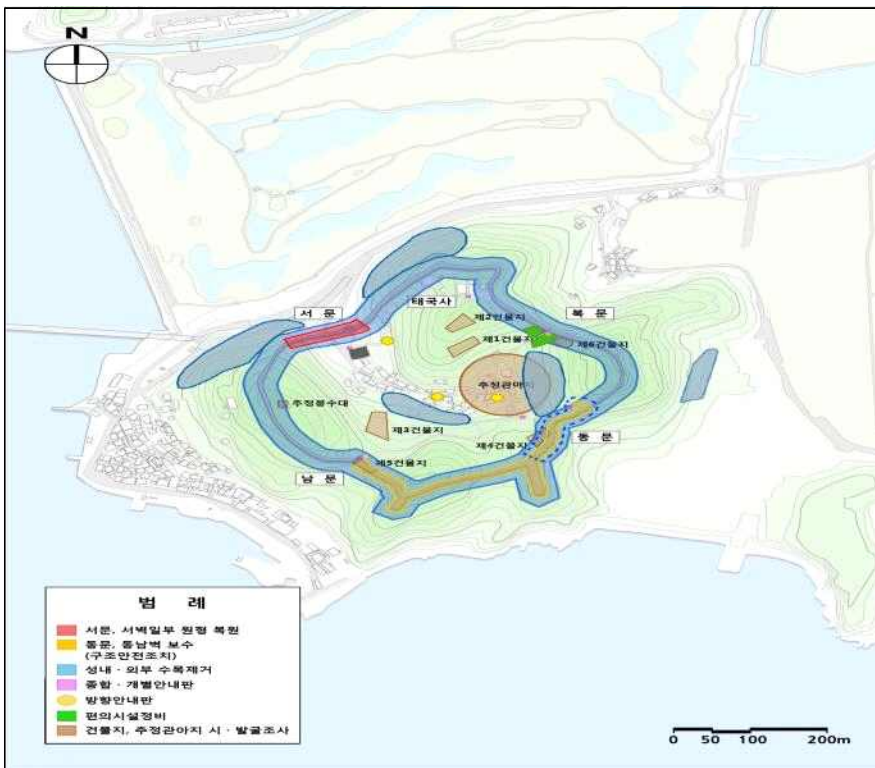
- 태안 안홍진성 기본정비계획 수립을 위해 정비사업의 성격에 따라 선행사업, 문화재 관련사업, 주변 정비사업, 활용방안으로 구분하여 정비 방향을 설정하였다.
- 특히 선행사업으로 문화재구역 개선과 동문과 동벽에 대한 긴급보수정비를 실시하고, 수목정비를 지속적으로 추진하여 유적의 보존 및 인지성 확보, 탐방환경을 개선한다.

| 구분 | 사업 및 정비대상 | 정비방향 | |
|------------|------------------|--|-------------------------------|
| 선행사업 | 문화재 보호구역 추가지정 | - 문화재지정구역 확대 및 문화재보호구역 추가 지정 | |
| | 긴급보수 | - 동문 보수 및 동벽 구조안전에 대한 조사 및 보수 정비 | |
| | 수목정비 | - 문화재구역 내 수목 정비사업 실시(성벽 및 주변) | |
| 문화재 보수정비사업 | 보수·복원 | 토지매입 | - 성안마을 내 사유지 매입 |
| | | 시·발굴조사 | - 건물지 시·발굴조사 (연차별 추진계획 수립) |
| | 성벽 | - 성벽 구간별 현황에 따라 보수정비 방안으로 결정 후 추진 | |
| | 문지 | - 원기능 회복을 회복하고, 탐방노선 정비 | |
| | 건물지 | - 위치 표시정비 및 관련 정보제공 | |
| | 정비 | 안내판 | - 문화재안내판 가이드라인을 고려한 안내시설 개선 |
| | | 탐방로 | - 성내 탐방로 추가 개설 및 개선을 통한 동선 유도 |
| | 휴게시설 | - 휴게시설 정비 | |
| 활용방안 | 홍보물 제작 및 교육 프로그램 | - 안홍진성에 관한 홍보물을 제작 배포 - 태안문화원 등과 연계된 향토사 교육 프로그램 개발 | |

3) 종합정비기본계획

(1) 종합배치계획

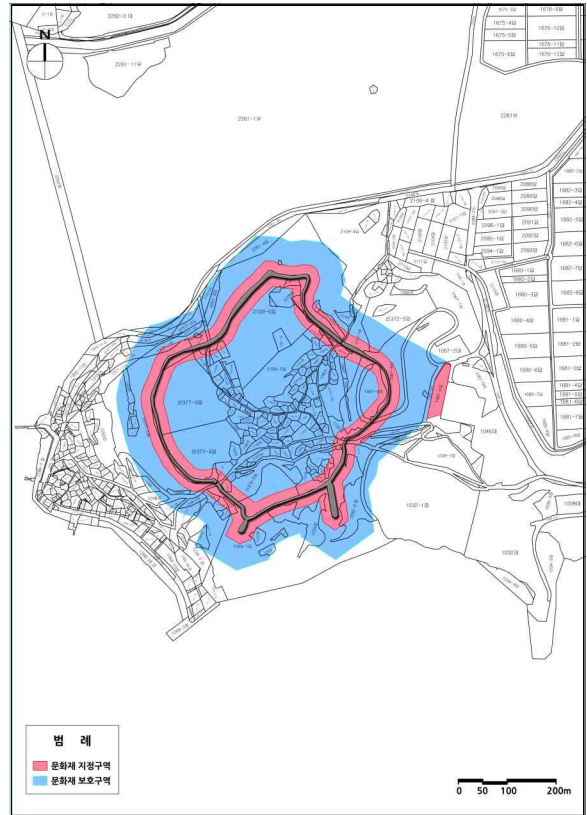
- 태안 안흥진성의 종합배치계획(안)은 선행사업, 문화재 보수정비사업, 활용사업 등으로 구분하였으며, 본 배치도는 안흥진성과 직접적인 연관성이 있는 사업에 대한 계획이다.
- 선행사업계획은 정비사업을 추진함에 있어서 우선적으로 실행되어야 할 사업으로 문화재구역 개선, 긴급보수, 수목정비계획 등이 있다.
- 문화재구역 개선은 성외지역 수목정비계획에 맞춰 문화재 지정구역과 보호구역을 설정하여 추진하는 내용이며, 긴급보수는 동문과 동벽에 대한 구조안전진단 및 긴급보수사업이다. 수목정비계획은 동문과 동벽을 우선적으로 진행하며, 성벽과 성내지역에 수목으로 인하여 성벽훼손이 진행 중인 지역과 경관이 필요한 지역을 정비하도록 한다.
- 문화재 정비사업은 문화재구역 내 시설물에 대한 복원·보수·정비 등 직접적으로 추진하여야 할 사업으로 토지매입, 건물지 시·발굴조사, 성곽시설, 편의시설, 안내시설 계획 등이 있다.
- 토지매입은 성안마을 내 추정건물지를 중심으로 추진하며, 시·발굴조사가 함께 이루어져야 한다. 또한, 시·발굴조사를 근거로 건물지 등 성내 시설물 정비하도록 한다.
- 편의시설 및 안내시설계획은 관람객들로 하여금 편의를 제공하는 계획으로 벤치 설치, 조명시설 설치, 문화재안내판 설치 등이 있다.



▲ 안흥진성 종합정비계획(안)

(2) 문화재구역 개선

- 안흥진성은 현재 성벽 내·외부 약 10~30m 구간 일부를 문화재보호구역으로 지정하여 관리되고 있다.
- 그러나 안흥진성의 성벽보호와 효과적인 관리를 위해서는 문화재지정구역과 보호구역으로 구분하여 보호 및 관리할 필요가 있다.
- 따라서, 문화재지정구역은 성벽과 그 내외부 20m구간을 지정구역으로 지정하여 관리하도록 한다.
- 문화재보호구역은 문화재지정구역에서 성벽외부 20m~50m구간과 성내지역 전체를 지정하여 관리하도록 한다.
- 문화재구역은 태안군 근흥면 정죽리 1067 외 229필지이며, 전체 면적은 295,336㎡(문화재 지정구역 69,145㎡, 문화재보호구역 226,191㎡)으로 설정하도록 한다.
- 문화재지정구역과 보호구역의 설정과 구분은 다음과 같다.



▲ 안흥진성 문화재구역 변경(안)

▼ 안흥진성 문화재구역 변경 목록 전체표(㎡)

| 구분 | 주소 | 문화재구역 | 문화재지정구역 | 문화재보호구역 | 비고 |
|----|----------------------|---------|---------|---------|----|
| 소계 | 근흥면 정죽리 1067 외 229필지 | 295,336 | 69,145 | 226,191 | |

(3) 수목정비계획

- 태안 안흥진성의 수목정비는 잔존 유적의 보존과 경관확보 및 외부 인지성 향상을 위해 필요하며, 성내부와 성외부를 구분하여 실시하도록 한다.
- 성내부는 성안마을 주변의 리기다소나무와 아카시아 등 외래종을 제거하도록 하며, 고사목 군락의 수목정비가 필요하다.
- 성외부는 지형조건을 고려하여 성벽외부 약 20m 내외 지역의 수목을 제거토록 한다.
- 수목제거 실시 후에는 문화재청·충청남도에서 추진하고 있는 ‘충남 문화재 돌봄사업’에 포함시켜 지속적인 수목관리를 하도록 한다.

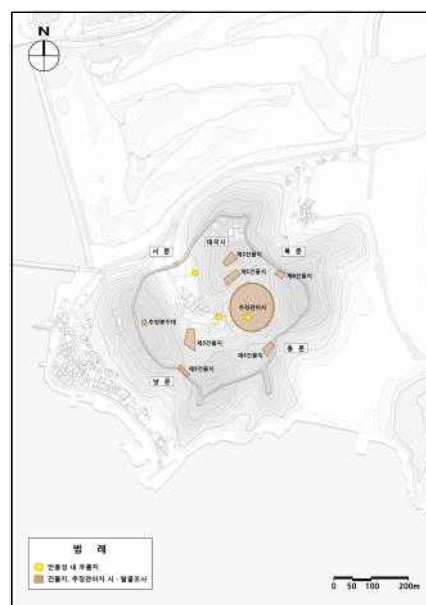


▲ 수목정비계획 구간도

(4) 시발굴조사계획

- 안흥진성은 기존 학술조사에서 성벽의 구조와 4개 문지, 차단성, 관아지, 건물지, 우물지, 배수시설, 여장 등이 확인되었다.
- 시·발굴조사는 성내시설로 추정관아지, 제1~6건물지에 대한 시굴조사 후 그 결과를 토대로 발굴조사를 실시하도록 한다.
- 시·발굴조사계획은 중장기사업으로 연차별 계획을 수립하여 시행코자 한다.
- 추정관아지, 제1~6건물지가 포함된 성안마을은 문화재구역으로 포함되지 않은 범위로 장기적으로 군에서 폐가 등을 순차적으로 매입하여 조사하도록 한다.

| 구분 | 대상지 | 면적(m ²) |
|--------|--------|---------------------|
| 합 계 | 20,189 | |
| 시.발굴조사 | 차단성 | 2,690 |
| | 추정관아지 | 12,950 |
| | 제1건물지 | 850 |
| | 제2건물지 | 740 |
| | 제3건물지 | 1,356 |
| | 제4건물지 | 640 |
| | 제5건물지 | 416 |
| | 제6건물지 | 380 |
| | 추정봉수대 | 167 |



▲ 시·발굴조사 계획도

(5) 편의시설 및 안내시설 계획

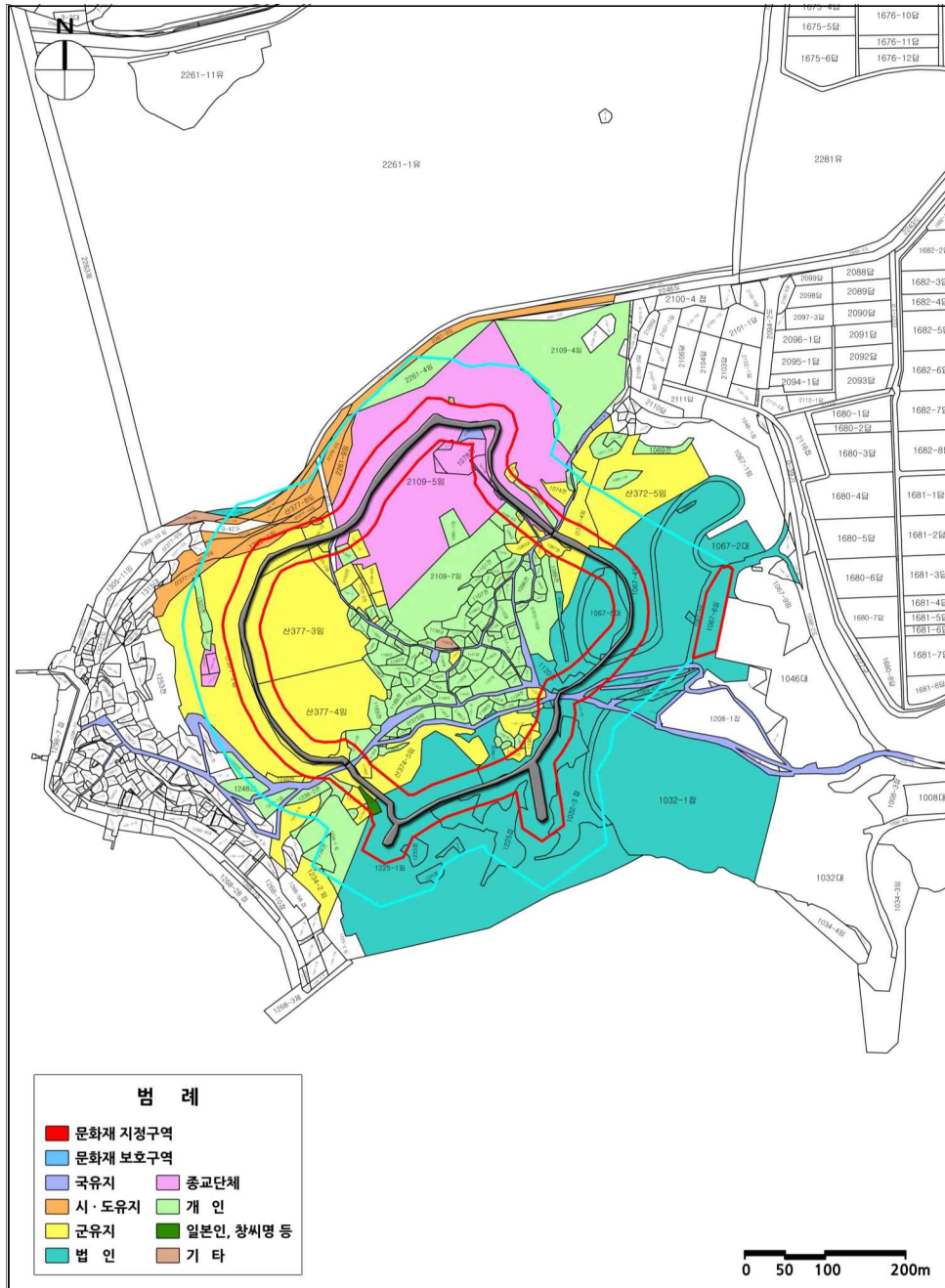
- 현재 안흥진성은 서문 주변과 남문 밖을 제외하고 관람객들이 설 수 있는 편의 시설 상당히 적다.
- 추가적으로 관람객들이 교차하는 위치인 북문지 주변을 선정하여 편의시설을 설치하여 쉼터 공간을 설치토록 한다.
- 파고라, 정자 등 큰 시설물 보다는 문화재 보호과 경관 등을 접목 할 수 있도록 벤치만 설치하도록 한다.
- 조명시설은 야간에도 안흥진성을 찾는 탐방 및 경관을 위한 시설로 안흥진성의 남문을 중심으로 설치하여 경관효과를 높일 수 있도록 한다.
- 조명시설의 전압선을 주름관을 이용하여 경관 및 안정성을 확보하도록 한다.
- 안내시설은 문화재청 문화재안내판 가이드라인을 기준으로 권역안내판, 개별안내판(중), 개별안내판(소) 방향표지판을 설치하도록 한다.

(6) 토지매입

- 문화재 보존사업 추진을 위해 문화재구역 내 사유지 매입이 필요하며, 연차별로 사업비 확보를 통해 사유지 매입을 추진코자 한다.
- 현재 안흥진성의 성벽과 그 주변구역은 총 39필지로 그 중 17필지 40,858㎡가 사유지로 매입이 필요하다.

▼ 안흥진성 문화재 지정구역

| 구분 | 필지 | 면적(㎡) | 구성비(%) | 비고 |
|-----|----|--------|--------|----|
| 사유지 | 17 | 40,858 | 60.3% | |

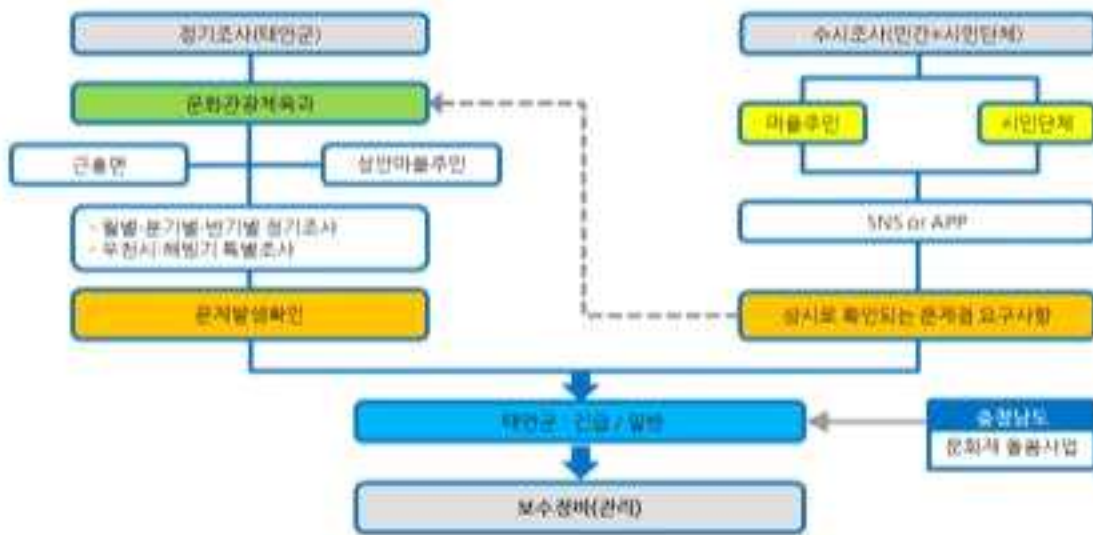


▲ 안흥진성 성벽 주변 사유지 토지매입(안) 도면

4) 관리 및 활용계획

(1) 관리방안

- 태안 안흥진성은 일반적인 산성문화재와 내부 성안마을이 있어 문화재를 지속적으로 보존·관리 및 훼손에 신속하게 대응하기 위해서는 태안군뿐만 아니라 성안마을 주민들의 협조를 통해 관리하는 방안이 필요하다.
- 따라서 안흥진성의 관리·운영은 태안군의 정기조사와 마을주민 및 시민단체가 참여하는 수시조사로 구분하여 운영하는 방안을 검토한다.
- 정기조사는 태안군 문화관광체육과가 월별·분기별·반기별 정기조사를 통해 운영하며, 우천시·해빙기에는 특별조사를 실시하여 문제에 신속히 대처하여 보수·정비할 수 있는 시스템으로 운영하며, 수시조사는 마을주민과 시민단체 등이 상시로 확인되는 문제점에 대하여 태안군에 요청하여 신속히 대응할 수 있는 관리체계를 구축토록 한다.
- 태안군은 긴급 및 일반적인 보수에 대해서 문화재청과 충청남도에서 운영 중인 ‘충남문화재 돌봄사업’과 연계하여 상시관리 및 긴급보수를 통하여 관리하도록 한다.



▲ 관리시스템 구축(안)

(2) 활용계획

■ 홍보물 및 교육프로그램 제작

- 현재 운영 중에 있는 태안군 홈페이지에서 안흥진성 관련 사진 및 내용을 보완토록 한다.
- 태안에서 발간하고 있는 각종 관광홍보물 및 미디어에 안흥진성 관련 내용을 부각시켜 적용할 필요가 있으며, 기존 홍보물에 대한 재발간 또는 개선 시에 반드시 적용이 필요하다.
- 국민들의 여가시간 증대에 따른 역사문화 탐방객들이 증가하고 있으며, 고속도

로 휴게소의 종합안내소 및 각종 여행 관련 정보 수집에서 각 지자체에서 배포하고 관광지도 및 관광 관련 각종 발간물들이 중요한 역할을 하고 있다.

- 또한 태안문화원과 연계하여 향토사 교육프로그램에 안흥진성에 대한 내용을 추가로 개발하여 교육하도록 한다.

■ 태안군 역사문화관광벨트 조성

- 태안군에는 안흥진성을 비롯해 소근진성, 태안읍성 등 중요한 성곽문화재가 지역 곳곳에 산재해 있다. 하지만, 태안을 찾는 탐방객들은 각각의 문화재나 문화시설만을 이용하는데 그치는 등 태안을 찾는 관광객들의 유동적인 흐름을 유지하지 못하는 것을 알 수 있다.
- 따라서, 안흥진성과 소근진성, 태안읍성을 하나로 묶어 태안군의 역사문화관광벨트를 형성하여 태안을 찾는 탐방객들이 각각의 성곽과 시설만 살펴보고 떠나는 것이 아니라, 역사문화관광벨트라는 콘텐츠를 통해 태안 곳곳을 오가며 지역경제 활성화를 유도하도록 한다.



▲ 태안군 역사문화관광벨트 조성(안)

5) 결론

■ 문화재적 가치 보존을 위한 기틀 마련

- 본 정비기본계획을 통하여 태안 안흥진성에 대한 문화재적 가치가 높음이 확인되었으며, 그에 따라 안흥진성을 단기적·중장기적으로 복원·정비계획 및 활용계획에 따라 정비사업을 추진하도록 한다.
- 기존 연구사업(학술조사)과 금번 연구사업(정비기본계획)을 통해 구명된 기초자료는 태안 안흥진성이 국가지정문화재 ‘사적’ 승격지정이 되는데 기초자료로 활용될 것으로 보이며, 이는 안흥진성의 역사적 가치를 확인하는 계기가 될 것이며, 정비사업을 추진하는데 있어 강력한 원동력이 되어 줄 것이다.

■ 역사문화자원의 체계적인 보존·정비 계기 마련

- 태안군의 산성유적인 태안 안흥진성의 정비기본계획을 수립 후, 예산을 적정하게 배분하여 정비사업을 추진함으로써, 유적을 체계적으로 보존·정비할 수 있을 뿐만 아니라 효율적인 유적 보존 및 관리의 기틀을 마련하는 계기가 될 것으로 보인다.

■ 향토사 교육 및 지역경제 활성화

- 태안 안흥진성이 위치한 근흥지역은 바다를 향해 돌출된 반도 지형으로 3면이 바다로 둘러 싸여 주변해안을 감시하기 용이한 천혜의 요새의 장소로써 태안의 향토사교육의 현장학습장으로 지역주민이나 학생들과 역사문화관광을 즐기는 이들에게 좋은 탐방코스과 적절한 장소가 되어 줄 것이다.

10. 종합의견

(1) 문화재위원 ○○○

- 안흥진성은 태안읍 서남쪽으로 돌출된 반도의 끝지점에 위치한 수군진성으로 서해 연안 해로의 요충지에 축조된 성곽임
- 안흥진성이 있는 곳에는 본래 소근포진(所斤浦鎭/혹인 오근이포 : 안흥진성보다 북쪽에 위치) 소속의 안흥량수(安興梁戍)가 설치되어 있는 곳으로, 임진왜란과 병자호란을 거치면서 점차 중요성이 부각되면서 안흥진이 자리잡게 된 곳임
- “萬曆十一年”명 각자성석(刻字城石)이 있고, 남한산성에서 볼 수 있는 특이한 형태의 방어시설인 옹성이 설치되어 있으며, 여장의 원형 형태가 남아있고 특이하게 여장 기저부에 전돌을 사용한 흔적이 남아 있음
- 부분적으로 보수를 한 지점이 있으나 대체로 전체적인 성곽 유구의 원형이 매우 양호하게 보존되어 있고, 근대시기까지 존속하면서 계속 보수 사용되어 왔다는 점 등을 감안할 때 조선시대 축성사에서 가치 있는 문화유적이라고 판단됨.
- 다만, 만력 11년(1583년)에 축성된 것이 각자성석으로 볼 때 명확한 바, 이것이

안흥량수 설치 당시에 축성된 것인지, 아니면 16세기에 어느 시기에 수(戍)가 진(鎭)으로 재편된 후 진성을 축성한 것인지 하는 점과 안흥량수 설치 당시는 목책만 있었던 것으로 보고서에서 추정하였으나 혹 현 성곽유적지 내에서 수(戍) 설치 당시의 흔적이 남아있는지의 여부가 명확하게 서술되어 있지 않음.

(2) 문화재위원 ○○○

- 태안 안흥진성 현지 조사 결과 의견은 다음과 같음
 - 서문과 남문 일부 성벽 구간을 제외한 대부분 성곽의 보존상태가 양호하며, 과거 주 출입로의 동문지역의 경우 홍예 건축양식의 성문 축조방식을 잘 보여주고 있음.
 - 안흥진은 조운로의 주요 거점으로 그 시대의 지리적 활동영역과 의미를 담고 있는 장소로서 가치가 있으며 이와 관련 사람들이 생활 터전으로 삼고 살아가는 모습을 이해하는 역사적 장소로서 좋은 자료를 제공할 수 있을 것으로 생각됨
 - 또한, 문헌 등의 사료를 통해 지역의 역사적 변천 과정과 그 당시의 주요한 사건들을 보여주고 있으며 이를 통해 역사적 장면의 한 부분을 볼 수 있을 것으로 생각됨.
 - 반면 유구의 잔존상태와 그 의미는 높으나 유구의 일부 영역(동문지와 북문지 일대)이 군 시설에 속해 있어 조사가 어려운 상황으로 발굴 및 학술조사 등의 자료가 미흡한 상태로 차후 발굴 및 학술조사 등이 필요할 것으로 생각됨.
 - 이상 현재 유구의 상태가 매우 양호하고 유적의 잔존상태에서도 사적으로 지정의 가치가 있다고 할 수 있음. 다만 군 시설 내에 있어 부족한 발굴 및 학술조사가 필요하며, 따라서 지정 이후 지정 가치를 높이고 그 의미를 보완하기 위한 추가로 조사 등을 할 필요가 있음.

(3) 문화재전문위원 ○○○

- 태안 안흥진성은 각자성석에 의하면, 선조 16년(1583)에 축성되어 임란 시에는 서해상으로 진출하여 북상을 시도하는 왜 수군을 저지하는 요충지 였다.
- 청나라의 침입 후에는 보장처인 강도(江都)의 배후 요충지로서의 역할이 강조되어 효종 4년(1653) 화정도(花亭島)로 이설되어 효종 8년(1657)에 축성되었지만 이설된지 16년 만인 현종 10년(1669)에 다시 현 안흥진성으로 옮기게 되어 현재에 이르고 있다.
- 안흥진성의 변천에 관하여는 『조선왕조실록』, 『대동지지』, 『비변사등록』, 『여지도서』 등을 비롯한 문헌자료에 상세하게 수록되어 있다.
- 1993년 정밀지표조사에서 성의 축성시기와 관련된 자료 중 성의 남벽에서 “만력 십일년경”의 명문이 새겨져 있는 것을 확인하였다. 명문의 일부가 떨어져 나가서 정확한 내용은 알 수 없지만, 대체로 만력 11년은 이고조라는 사람이 축성 감독관이 되어 일정구간의 축성을 감독한 것으로 풀이되는데 만력 11년은 1583년에 해당된다.

- 태안지역에는 이 안흥진성 이외에도 태안읍성을 비롯한 10개의 성들이 분포하고 있는데, 규모나 입지 조건면에서 안흥진성이 위세가 앞섰던 것으로 기록은 전하고 있다.
- 17세기 중엽에 축성된 안흥진성이 폐성된 것은 19세기 말이다. 1894년에 있었던 동학농민혁명 당시 관군과 농민군의 충돌 과정에서 건물의 일부가 소실되면서 폐성되어 오늘날에 이르고 있다.
- 태안 안흥진성은 둘레가 1,714m로 고로봉 형태의 표고 80m내외의 구릉성 산봉우리 4개소를 에워싸 성벽을 축조하였으므로 성 내부가 외부에서 관측되지 않는 입지적 조건을 갖추고 있다. 또한, 조망권을 확보하기 위하여 요충지에 용도(甬道)를 시설하였는데, 동문지 남측에 축조한 용도의 규모는 길이 68m, 너비 10~15m에 달하고 있다.
- 성문은 동, 서, 남, 북 4면에 모두 개설하였으며, 동문의 홍예문을 제외하면 모두 평거식 성문으로 4개소의 성문 모두 문루가 건축되어 있었던 것으로 파악되고 있다. 동문의 홍예문은 잔존상태가 양호한 편이다.
- 이러한 태안 안흥진성의 가치를 종합해보면,
 - 태안 안흥진성은 태안 근흥지역은 바다를 향해 돌출된 반도 지형으로 삼면이 바다로 둘러 싸여 주변해안을 감시하기 용이한 천혜의 요새로서, 태안지역은 삼국시대부터 중국과 연결되는 해상 교통로의 하나로 이용되어 왔으며, 고려시대와 조선시대에는 삼남의 세곡을 개경과 한양으로 이동시키는 해로도 활용되는 곳이다. 중국의 선진문물을 받아들이는 창구로서의 역할과 함께 세곡미 운송 통로라는 중요도, 거기에 서해안 방어라는 군사적 이점까지 더해져 태안에 위치한 안흥진성이 가지는 위치는 매우 높게 평가할 수 있다.
 - 태안 안흥진성은 둘레 1,714m의 석축산성으로 태안지역에 분포해 있는 성 중 가장 큰 규모이며, 표고 80m 내외의 나지막한 4개의 봉우리를 에워싼 포곡식산성으로 보존상태가 양호하여 충청남도 기념물 제11호로 지정되어 보호되고 있다.
 - 성의 축성기록으로는 『대동지지』의 기록에 의해 효종 6년에 축성기록이 있으나 1993년 정밀 지표조사에서 성의 축성시기와 관련된 자료로 성의 남벽에서 “만력십일년경”의 명문이 새겨져 있는 것을 확인하여 선조 16년(1583년)에 축성되었음을 각자성석에서 확인할 수 있다.
 - 또한, 잔존 성벽유구와 북벽과 남벽에서 여장시설의 원형이 그대로 남아 있어 태안 안흥진성의 성벽 구조와 당시의 성벽 축성구조를 파악할 수 있는 중요 자료가 될 것이다.
 - 따라서 태안 안흥진성은 서해안 일대의 관방체계를 이해하는데 중요한 위치를 차지하는 유적으로서 국가지정문화재로 지정하여 보존관리하는 것이 적절한 것으로 사료된다.

3. 합천 옥전 고분군 문화재구역 추가지정 검토

가. 제안사항

경상남도 합천군 소재 사적 제326호 「합천 옥전 고분군」의 문화재구역을 추가지정하는 사항을 부의하오니 검토하여 주시기 바랍니다.

나. 제안사유

- 합천 옥전 고분군의 인접 구역 67필지 153,552㎡를 추가지정 하고자 하는 사항임

다. 주요내용

- (1) 신 청 인 : ○ ○ ○
- (2) 대상문화재명 : 합천 옥전 고분군(사적 제326호 / 1988.07.28. 지정)
 - 소 재 지 : 경남 합천군 쌍책면 성산리 산23번지 일원
- (3) 신청내용<문화재구역 추가지정>
 - 현 문화재구역 : 19필지 131,064㎡
 - 추가지정 : 쌍책면 성산리 산28번지 등 67필지 153,552㎡
 - 추가지정 후 문화재구역 : 86필지 284,616㎡

라. 의결사항

- 조건부가결
 - 남측 부지만 추가지정
- 의결정족사항 : 출석 15명 / 원안가결 1명, 조건부가결 14명

합천 옥전 고분군(陝川 玉田 古墳群) 사적 지정구역 추가 지정 조사보고서

□ 조사일 및 조사자

- 조사일자 : 2019.11.28.(목)
- 조사자 : 문화재위원 ○○○, 전문위원 ○○○, ○○○

1. 문화재 종류

- 사적

합천 옥전 고분군(陝川 玉田 古墳群)의 지정구역 연접부를 추가 지정하고자 하는 것임.

2. 문화재 명칭

- 문화재명 : 합천 옥전 고분군(陝川 玉田 古墳群)의 연접부로서 합천 옥전 고분군(陝川 玉田 古墳群)이 적절한 것으로 사료됨.

3. 입지 현황 및 역사문화환경

- 낙동강의 한 지류인 황강변 구릉에 있는 4세기에서 6세기 전반의 가야 고분군이다. 고분은 1,000여 기에 이를 것으로 추정되며, 이 가운데 20~30m의 지름을 가진 18기의 고분이 한 지역에 밀집되어 있다.

발굴조사에 의하면 덧널무덤(목곽묘), 구덩식 돌덧널무덤(수혈식 석곽묘), 구덩계 앞트임식 돌방무덤(수혈계 횡구식 석실묘), 굴식 돌방무덤(횡혈식 석실묘)이 조사되었다. 무덤 안에서는 토기류, 철제무기류, 갑옷마구류, 장신구류 등이 많이 나왔다.

4. 연혁 유래 및 특징

- 합천 옥전 고분군은 낙동강의 한 지류인 황강 변의 평야지대가 내려다보이는 능선에 위치하여 대형고분 29기를 중심으로 크고 작은 고분이 분포되어 있음.
- 고분의 형태는 목곽묘(木槨墓), 석곽묘(石槨墓), 횡구식석실묘(橫口式石室墓), 횡혈식석실묘(橫穴式石室墓)로 가야에서 확인되는 다양한 묘제가 확인됨.
- 고분의 축조시대는 가야시대인 4세기~6세기에 걸친 것들이다. 1985년 11월 25일부터 1992년 2월 8일까지 5차 발굴을 실시해 총 2,508점(금동제투구, 봉황문환두대도, 금제이식, 유리잔, 금동관)의 유물이 출토된 바 있음.
- 특히 도검, 철모, 화살촉 등의 무기류, 투구, 찰갑 등의 무구류, 마갑, 등자, 재갈 등의 갑주류는 가야의 무장양상을 보여주는 귀중한 자료이다. 그리고 용봉문환두대도와 금제귀걸이, 팔찌 등은 가야시대의 수준 높은 금속공예의 일면을 보여주는 동시에 우리나라 및 동아시아 고분문화연구에 획기적인 자료로 평가되고 있음.
- 특히 이 고분군은 가야시대 이 지역 지배자집단의 무덤이었으므로 《일본서기》와 《양직공도》에 보이는 다라국(多羅國)의 실체일 가능성을 보여주는 곳이기도 함.

| 관리상황(지정경위·현상변경·보수정비·변동사항 등) | |
|-----------------------------|--|
| 1985년 | <ul style="list-style-type: none"> ○ 공사명 : 합천 옥전고분군 발굴조사(1차) ○ 공사기간 : '85. 11. 21 ~ '86. 1.29 ○ 도급자 : 경상대학교 박물관 ○ 도금액 : 13,000천원 ○ 보수내역 : 1차 발굴조사 |
| 1987년 | <ul style="list-style-type: none"> ○ 공사명 : 합천 옥전고분군 발굴조사(2차) ○ 공사기간 : '87. 11. 25 ~ '88. 2.12 ○ 도급자 : 경상대학교 박물관 ○ 도금액 : 28,000천원 ○ 보수내역 : 2차 발굴조사 |
| 1989년 | <ul style="list-style-type: none"> ○ 공사명 : 합천 옥전고분군 발굴조사(3차) ○ 공사기간 : '89. 4. 27 ~ '89. 6. 27 ○ 도급자 : 경상대학교 박물관 ○ 사업비 : 102,427천원 ○ 보수내역 : 3차 발굴(대형고분 2기) |
| 1989년 | <ul style="list-style-type: none"> ○ 공사명 : 합천 옥전고분군 보수 ○ 공사기간 : '89. 8. 25 ~ '89. 11. 23 ○ 도급자 : 중앙토건(주) 여봉규 ○ 도금액 : 20,300천원 ○ 보수내역 : 2호, 3호분 복원, C형 안내판 설치 |
| 1990년 | <ul style="list-style-type: none"> ○ 공사명 : 합천 옥전고분군 부지매입 ○ 공사기간 : '90. ○ 도급자 : 합천군 ○ 도금액 : 91,146천원 ○ 보수내역 : 부지매입(71,850㎡) 4필지 |
| 1991년 | <ul style="list-style-type: none"> ○ 공사명 : 합천 옥전고분군 발굴 조사(4차) ○ 공사기간 : '91. 7. 16 ~ '92. 12. 30 ○ 도급자 : 경상대학교 박물관 ○ 도금액 : 67,669천원 ○ 보수내역 : 대형봉토분 2기, 주변유구 및 소형석곽분 16기 발굴조사 |
| 1991년 | <ul style="list-style-type: none"> ○ 공사명 : 합천 옥전고분군 발굴 조사(5차) ○ 공사기간 : '91. 12. 10 ~ '92. 2. 8 ○ 도급자 : 경상대학교 박물관 ○ 도금액 : 49,000천원 ○ 보수내역 : 대형봉토분 2기, 소형석곽분 11기, 토광목곽묘 3기 발굴조사 |
| 1992년 | <ul style="list-style-type: none"> ○ 공사명 : 합천 옥전고분군 보수 ○ 공사기간 : '92. 9. 4 ~ '92. 12. 28 ○ 도급자 : (주)신흥토건 이현목 ○ 도금액 : 75,000천원 ○ 준공검사일 : '93. 1. 31 ○ 보수내역 : 봉분정비 5기 |
| 1993년 | <ul style="list-style-type: none"> ○ 공사명 : 합천 옥전고분군 부지매입 ○ 공사기간 : '93. 9. ○ 도급자 : 합천군 문화공보실 ○ 도금액 : 74,285천원 |

| | |
|-------|--|
| | <ul style="list-style-type: none"> ○ 보수내역 : 부지매입(41,888㎡) 7필지 |
| 1994년 | <ul style="list-style-type: none"> ○ 공사명 : 합천 옥전고분군 보수 ○ 공사기간 : '94. 11. 19 ~ '95. 9. 24 ○ 도급자 : (주)신흥토건 이현목 ○ 도급액 : 230,000천원 ○ 보수내역 : 고분조성, 수목제거, 잔디식재 |
| 1995년 | <ul style="list-style-type: none"> ○ 공사명 : 합천 옥전고분군 보수 ○ 공사기간 : '95. 11. 24 ~ '96. 2. 21 ○ 도급자 : 신흥토건(주) 이현목 ○ 도급액 : 30,200천원 ○ 보수내역 : 진입로 개설(L=85m,B=5m) 및 콘크리트 포장(L=54m,B=5m) |
| 1996년 | <ul style="list-style-type: none"> ○ 공사명 : 합천 옥전고분군 보수 ○ 공사기간 : '96. 11. 26 ~ '97. 2. 17 ○ 도급자 : 명성기업(주) 안영대 ○ 도급액 : 63,580천원 ○ 보수내역 : 보호책 설치(L=424.8m) 및 출입문 설치 |
| 2009년 | <ul style="list-style-type: none"> ○ 공사명 : 합천 옥전고분군 발굴 조사(6차) ○ 공사기간 : '09. 01. 05 ~ '09. 03. 03. ○ 도급자 : (재)동서문물연구원 ○ 도급액 : 130,298천원 ○ 보수내역 : M28호분 발굴조사 |
| 2009년 | <ul style="list-style-type: none"> ○ 공사명 : 합천 옥전고분군 복원 정비고사 ○ 공사기간 : '09. 06. 19 ~ '09. 09. 16. ○ 도급자 : (주)도원산업 ○ 도급액 : 63,348천원 ○ 보수내역 : M28호분 봉분정비 |
| 2017년 | <ul style="list-style-type: none"> ○ 공사명 : 합천 옥전고분군 CCTV 설치공사 ○ 공사기간 : '17. 04. 14. ~ '17. 06. 12. ○ 도급자 : 조은정보통신 ○ 도급액 : 39,797천원 ○ 보수내역 : CCTV 4기 설치 |
| 2018년 | <ul style="list-style-type: none"> ○ 공사명 : 합천 옥전고분군 일원 문화재 정밀 지표조사 ○ 공사기간 : '18. 10. 30. ~ '18. 12. 28. ○ 도급자 : 가야문물연구원 ○ 도급액 : 20,000천원 ○ 보수내역 : 문화재 정밀 지표조사 |
| 2019년 | <ul style="list-style-type: none"> ○ 공사명 : 합천 옥전고분군 시굴조사 ○ 공사기간 : '19. 05. ~ ○ 도급자 : (재)한반도문화재연구원 ○ 도급액 : 42,635천원 ○ 보수내역 : 시굴조사 |
| 2019년 | <ul style="list-style-type: none"> ○ 공사명 : 합천 옥전고분군 종합정비계획 수립 ○ 공사기간 : '19. 06. ~ ○ 도급자 : 경남지방행정발전연구원 ○ 도급액 : 78,606천원 ○ 보수내역 : 종합정비계획 수립 |

5. 지정 가치 및 근거기준

- 금번 확대 지정 신청 구역은 기존의 발굴조사에서 확인되지 않았던 원삼국시대 목 관묘·목곽묘 구간이 포함되어 옥전 고분군의 성립과 관련된 지역사 연구에 도움이 될 수 있는 자료들이 포함되어 인근의 합천 성산토성(도 기념물 제293호)과 함께 효율적인 관리와 보존을 위해 사적 지정 범위를 확대할 필요가 있다고 판단됨.

6. 지정 대상 및 범위

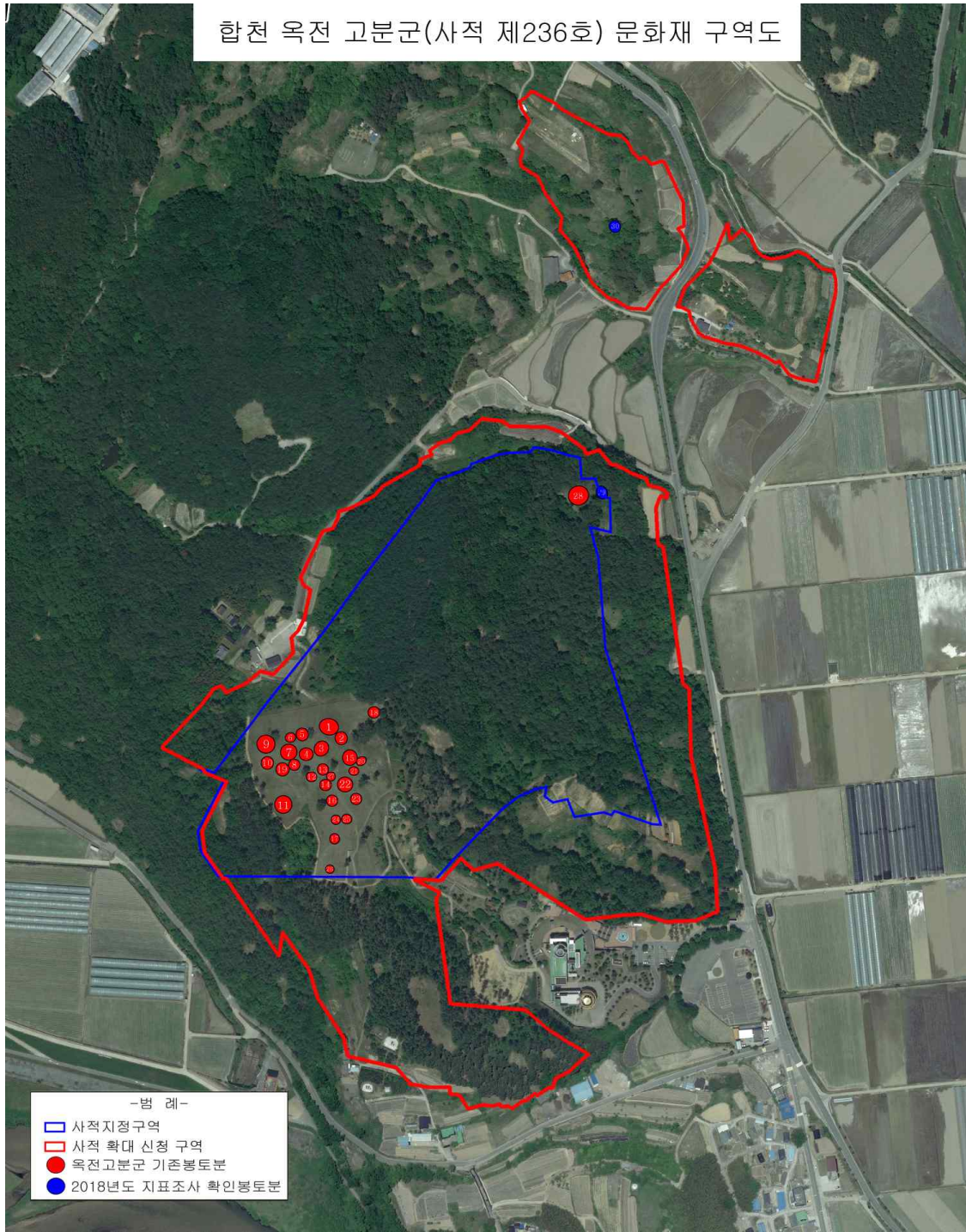
문화재가 토지인 경우(문화재구역)

추가지정면적: 67필지 /153,552㎡

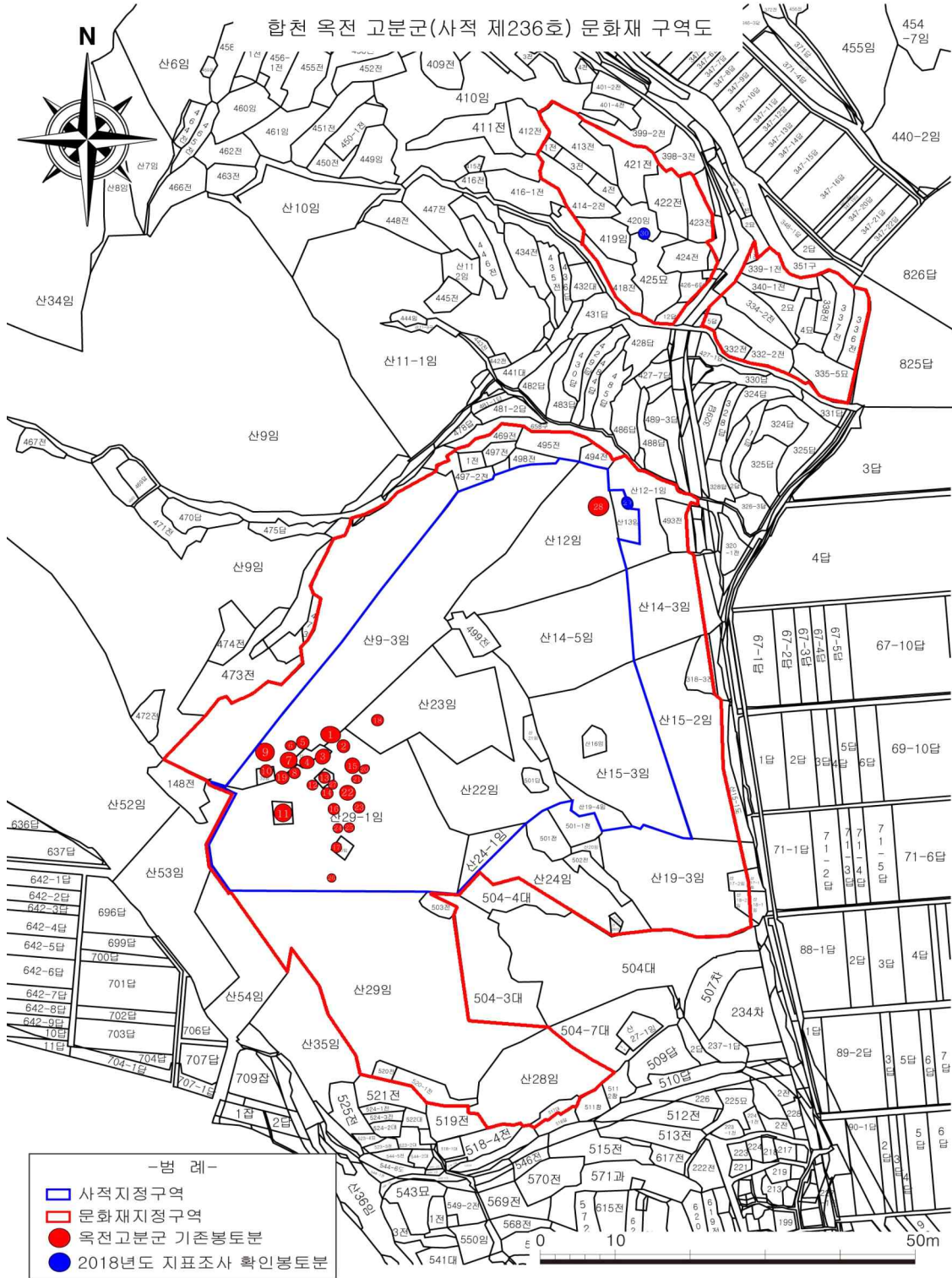
| 연번 | 소재지 | 지번 | 지목 | 면적(㎡) | 지정면적(㎡) | 소유자 | |
|----|---------|-------|----|---------|---------|-----|----|
| | | | | | | 성명 | 주소 |
| 1 | 쌍책면 성산리 | 산28 | 임야 | 7,934 | 7,934 | | |
| 2 | " | 산29 | 임야 | 32,189 | 32,189 | | |
| 3 | " | 503 | 전 | 569 | 569 | | |
| 4 | " | 산17-2 | 임야 | 397 | 397 | | |
| 5 | " | 520 | 전 | 353 | 353 | | |
| 6 | " | 520-1 | 전 | 1,313 | 1,313 | | |
| 7 | " | 산18-2 | 임야 | 496 | 496 | | |
| 8 | " | 산19-3 | 임야 | 12,082 | 12,082 | | |
| 9 | " | 산24 | 임야 | 6,244 | 6,244 | | |
| 10 | " | 산25 | 임야 | 97 | 97 | | |
| 11 | " | 산26 | 임야 | 99 | 99 | | |
| 12 | " | 501 | 전 | 1,448 | 1,448 | | |
| 13 | " | 501-1 | 전 | 1,448 | 1,448 | | |
| 14 | " | 501-2 | 전 | 430 | 430 | | |
| 15 | " | 502 | 전 | 1,074 | 1,074 | | |
| 16 | " | 산20 | 임야 | 496 | 496 | | |
| 17 | " | 산15-2 | 임야 | 11,135 | 11,135 | | |
| 18 | " | 318-3 | 전 | 1,200 | 1,200 | | |
| 19 | " | 산14-3 | 임야 | 6,739 | 6,739 | | |
| 20 | " | 산12-1 | 임야 | 3,588 | 3,588 | | |
| 21 | " | 493 | 전 | 1,336 | 1,336 | | |
| 22 | " | 산13 | 임야 | 992 | 992 | | |
| 23 | " | 494 | 전 | 618 | 618 | | |
| 24 | " | 495 | 전 | 1,607 | 1,607 | | |
| 25 | " | 498 | 전 | 611 | 611 | | |
| 26 | " | 496 | 전 | 783 | 783 | | |
| 27 | " | 497 | 전 | 595 | 595 | | |
| 28 | " | 497-1 | 전 | 443 | 443 | | |
| 29 | " | 497-2 | 전 | 1,008 | 1,008 | | |
| 30 | " | 498-1 | 전 | 182 | 182 | | |
| 31 | " | 산9 | 임야 | 148,251 | 16,786 | | |

| 연번 | 소재지 | 지번 | 지목 | 면적(m ²) | 지정면적(m ²) | 소유자 | |
|----|-----|--------|----|---------------------|-----------------------|-----|----|
| | | | | | | 성명 | 주소 |
| 32 | " | 335-5 | 묘지 | 2,280 | 2,280 | | |
| 33 | " | 332-1 | 전 | 142 | 142 | | |
| 34 | " | 332 | 대 | 660 | 660 | | |
| 35 | " | 332-2 | 전 | 2,544 | 2,544 | | |
| 36 | " | 426-5 | 답 | 237 | 237 | | |
| 37 | " | 426-9 | 전 | 19 | 19 | | |
| 38 | " | 426-10 | 답 | 107 | 107 | | |
| 39 | " | 334-2 | 전 | 1,752 | 1,752 | | |
| 40 | " | 336-2 | 전 | 1,356 | 1,356 | | |
| 41 | " | 337 | 전 | 1,633 | 1,633 | | |
| 42 | " | 335-4 | 묘지 | 992 | 992 | | |
| 43 | " | 338 | 전 | 936 | 936 | | |
| 44 | " | 335-2 | 묘지 | 1,075 | 1,075 | | |
| 45 | " | 335-3 | 묘지 | 108 | 108 | | |
| 46 | " | 340-1 | 전 | 883 | 883 | | |
| 47 | " | 339-1 | 전 | 1,289 | 1,289 | | |
| 48 | " | 341-1 | 전 | 149 | 149 | | |
| 49 | " | 426-12 | 답 | 434 | 434 | | |
| 50 | " | 426-6 | 답 | 682 | 682 | | |
| 51 | " | 425 | 묘 | 3,048 | 3,048 | | |
| 52 | " | 418 | 전 | 1,726 | 1,726 | | |
| 53 | " | 426-11 | 답 | 15 | 15 | | |
| 54 | " | 426-4 | 대 | 98 | 98 | | |
| 55 | " | 424 | 전 | 1,408 | 1,408 | | |
| 56 | " | 424-2 | 전 | 152 | 152 | | |
| 57 | " | 423 | 전 | 1,487 | 1,487 | | |
| 58 | " | 423-1 | 전 | 30 | 30 | | |
| 59 | " | 422 | 전 | 2,588 | 2,588 | | |
| 60 | " | 420 | 전 | 1,213 | 1,213 | | |
| 61 | " | 419 | 전 | 1,729 | 1,729 | | |
| 62 | " | 414-2 | 전 | 2,221 | 2,221 | | |
| 63 | " | 421 | 전 | 2,489 | 2,489 | | |
| 64 | " | 413 | 전 | 2,671 | 2,671 | | |
| 65 | " | 414-1 | 전 | 264 | 264 | | |
| 66 | " | 414-3 | 전 | 660 | 660 | | |
| 67 | " | 414-4 | 전 | 613 | 613 | | |
| 소계 | | 67필지 | | 285,017 | 153,552 | | |

합천 옥전 고분군(사적 제236호) 문화재 구역도

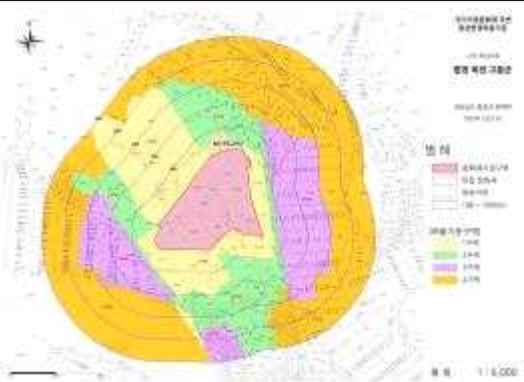
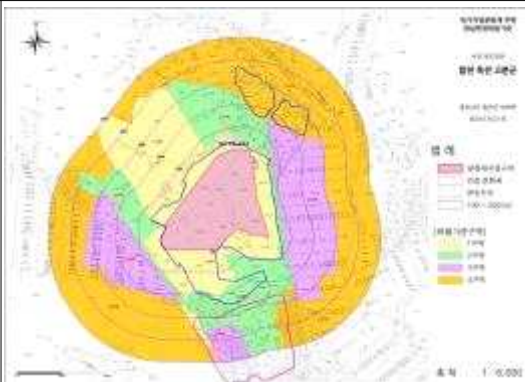


합천 옥전 고분군(사적 제236호) 문화재 구역도



7. 문화재 보존 영향 행위기준(안)

■ 검토의견 :지정구역의 확대에 따라 500m 범위의 확대가 필요함.

| 역사문화환경 보존지역의 문화재 보존 영향 행위기준(안) | | | | |
|--|--|--------------------|---|----|
| 문화재주변 행위기준 설정사유 (구역별) | ○ 서측은 경상남도 문화재자료 제201호 옥전서원(1구역)이 위치하고 있으며, 남측은 경상남도 기념물 제293호 합천 성산토성이 있고 동측과 북측은 임야이며 일부 전답이 있음 | | | |
| 행위기준 기준(안) (문화재정의유 사문화재고시 사항 참고) | 구분 | 현상변경허용기준 | | 비고 |
| | | 평지붕 | 경사지붕(10:3 이상) | |
| | 1구역 | ○ 개별심의 | | |
| 2구역 | ○ 건축물 최고높이 5m 이하 | ○ 건축물 최고높이 7.5m 이하 | | |
| 행위기준 도면(안) (별첨가능) *주변 문화재 포함시 표기 |  <p>[기존]</p> | |  <p>[변경 안]</p> | |
| 민원사항 | ○ 금번 문화재 확대지정구역에 편입되는 토지는 기존 합천 옥전 고분군과 근접 필지들로서 유사한 유적이 출토될 가능성이 높은 지역으로서, 문화재보존을 위해 사실상 모든 개발행위가 불가능한 설정 | | | |
| 최근 3년간 현상변경 허가사항 (해당시) | ○ 현상변경 허가사항 없음 | | | |
| 참고사항 | | | | |

8. 보존 정비 및 활용 착안사항

| 문화재 보존·정비·활용 계획(안) | | | | | | | | | | | |
|-----------------------------|--|--|-------|----------|--|--|------|----------|------|----------|-----|
| 사업개요 (총괄) | 현 합천 옥전 고분군 | | | | 향후 합천 옥전 고분군 | | | | | | |
| | | ▶ 사업개요 : 문화재보호 ○ 위치 : 합천군 쌍책면 성산리 산23번지 일원 ○ 사업기간 : 19852년~2019년 ○ 사업량 : 발굴조사 및 주변정비 ○ 사업비 : 13,205백만원 | | | | ▶ 사업개요 : 토지 매입 및 주변정비 ○ 위치 : 쌍책 성산리 산28번지 일원 ○ 사업기간 : 2020년~2025년 ○ 사업량 : 부지매입 153,552㎡, 주변정비1식 ○ 사업비 : 2,597백만원 | | | | | |
| 그간 보존·정비실적 | 현 합천 옥전 고분군 관리상황 참조 | | | | 향후 합천 옥전 고분군 - | | | | | | |
| 토지이용 및 개발계획 | 현 합천 옥전고분군 현 문화재 지정 및 보호구역 | | | | 향후 합천 옥전 고분군 확대 지정 구역을 포함한 주변 정비를 통해 역사 교육장으로 활용할 계획이며 사업 완료 후 대상지 전체를 체계적으로 관리계획 | | | | | | |
| 종합정비 계획안에 따른 문화재 학술조사, 정비계획 | 종합정비 계획 수립 중 | | | | - | | | | | | |
| 문화재 활용 및 홍보방안 | 1. 문화재 활용방안(내부) - 가야유적 등을 복원 정비하여 군민 체험과 화합의 장소로 활용, 가야사연구 복원사업을 지속적으로 추진 2. 주변 자원과 연계방안 - 합천박물관, 성산토성, 관수정, 성산리 느티나무 등 연계하여 가야역사관광 마을조성 - 합천 옥전 고분군 - 합천박물관 - 합천 성산토성을 연계한 역사탐방길 조성 3. 군민단체 등 연계 활용방안 - 고고(Go!古) 가야주민수호단과 연계한 홍보 및 체험 활동 전개 - 합천박물관은 중심으로 한 가야문화체험 프로그램 운영 | | | | | | | | | | |
| 세부사업별 추진계획 (단기,장기) | 구분 | 합 계 | | 2020 계획 | | 2021 시행 | | 2022 시행 | | 2023 이후 | |
| | | 사업량 | 사업비 | 사업량 | 사업비 | 사업량 | 사업비 | 사업량 | 사업비 | 사업량 | 사업비 |
| | 계 | 부지매입 | 2,597 | 부지매입 | 649 | 부지매입 | 649 | 부지매입 | 649 | 부지매입 | 650 |
| | 국비 | (153,552 | 1,818 | (38,388㎡ | 455 | (38,388㎡ | 455 | (38,388㎡ | 455 | (38,388㎡ | 455 |
| | 도비 | ㎡) | 273 |) 및 | 68 |) 및 | 68 |) 및 | 68 |) 및 | 68 |
| 시비 | 주변정비 | 506 | 주변정비 | 126 | 주변정비 | 126 | 주변정비 | 126 | 주변정비 | 127 | |
| 기타 참고사항 | 1. 관련 민원(해당사항 없음) | | | | | | | | | | |

9. 종합의견

- 본 건은 합천 옥전 고분군의 지정구역 남측과 북측에 정밀지표조사, 소규모 발굴조사 등으로 확인된 유구흔과 유적을 추가 지정하고자 하는 것임.
- 옥전 고분군의 남측 정밀지표조사 구역은 유적의 존재 가능성, 경관 등을 고려할 때, 추가 지정하여 보존·관리함이 좋겠음.
- 옥전 고분군의 북측 소규모 발굴지는 이미 개발이 이루어져 추가적인 지정에 있어서는 새롭게 가치 있는 유구가 확인될 필요가 있으며, 역사문화환경 보존지역의 확대에 대한 신중한 검토가 필요함.

4. 청주 상당산성 북장대지 정비 검토

가. 제안사항

2019년도 문화재보수정비 국고보조사업으로 추진 중인 사적 제212호 「청주 상당산성」의 북장대지 정비안을 부의하오니 검토하여 주시기 바랍니다.

나. 제안사유

- 청주 상당산성 북장대지 정비를 위한 실시설계안에 대하여 검토 받고자 하는 사항임
- '19년 국고보조사업(5천만원) : 북장대지 정비 등 설계
- '20년 국고보조사업(6억원) : 북장대지 정비 및 관람편의시설 신축

다. 주요내용

- (1) 신청인 : ○○○
- (2) 대상문화재명 : 청주 상당산성(사적 제212호 / 1970.10.01. 지정)
 - 소재지 : 충북 청주시 상당구 성내로 124번길 14
- (3) 신청내용<북장대지 정비>
 - 발굴조사 후 노출된 유구 성토(약 250mm 두께) 후 잔디 식재(155m²)
 - 수목 제거(7주) 및 전지(16주)
 - 안내판 1개소, 이정표 2개소 설치
 - 진입로 정비(야자매트 설치 등)
 - * 당초 계획한 편의시설(안전대피시설)은 토지 소유자(보훈처) 반대로 미설치
- (4) 추진경과
 - 발굴조사 ('14.4.8. ~ '16.6.3.)
 - 실시설계 ('19.7월 ~ '19.10월)

라. 참고사항

(1) 지자체 의견

○ 문화재위원 ○○○('19.12.04.)

- 신청 대상지는 발굴조사를 실시(2014년)한 지역으로 유구가 완전히 나오지 않았음
- 기본적으로 이 누각을 설치하여 탐방객들로 하여금 활용하게 하는데에는 문제가 없음
- 다만 제시된 설계안의 유구 전면에 누각 설치가 바람직하지 못하다고 생각됨
- 제시된 위치에서 좀 더 하단으로 이동하여 설치하는 것을 고려해야 함
- 이 경우 전면의 시야를 확보하기 위하여 수목정비가 필요함

○ 문화재위원 ○○○('19.12.03.)

- 20014년 북장대지 발굴조사 이후 정비되지 않아 정비는 필요할 것으로 생각됨
- 북장대 유구가 완벽하게 발굴되지 않았지만, 문헌 및 발굴된 유구를 통해 지속적으로 고증이 필요할 것으로 보이며, 이와 관련 주변정비 시 유구가 추정되는 곳은 시설을 설치하지 않는 것이 좋겠음
- 제시된 시설은 산성 관리 및 관람환경 개선 차원에서 필요할 것으로 생각되나, 계획안 내용에서 위치와 형태 등도 문화재 정비 방향을 고려하여 재검토할 필요가 있다고 생각됨

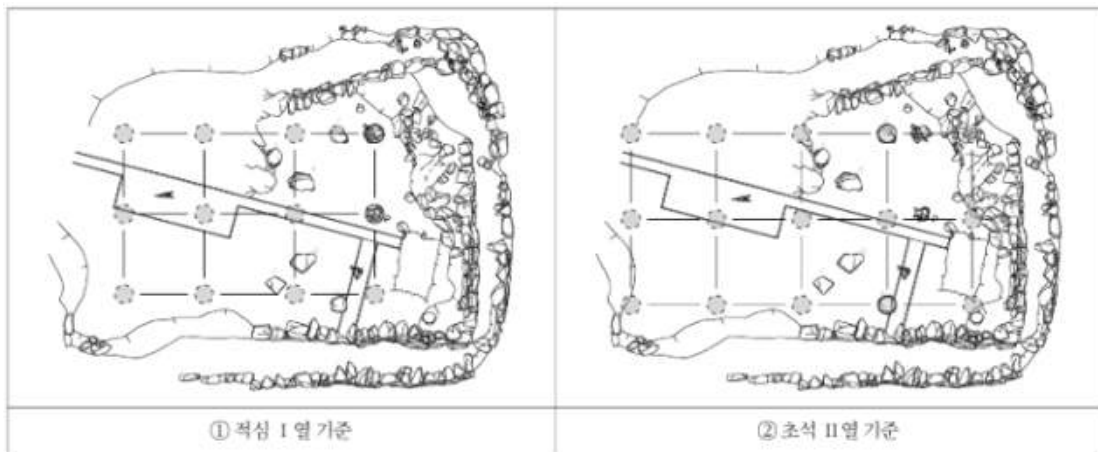
(2) 실시설계 자문의견

○ 문화재전문위원 ○○○, 전 문화재전문위원 ○○○('19.07.26.)

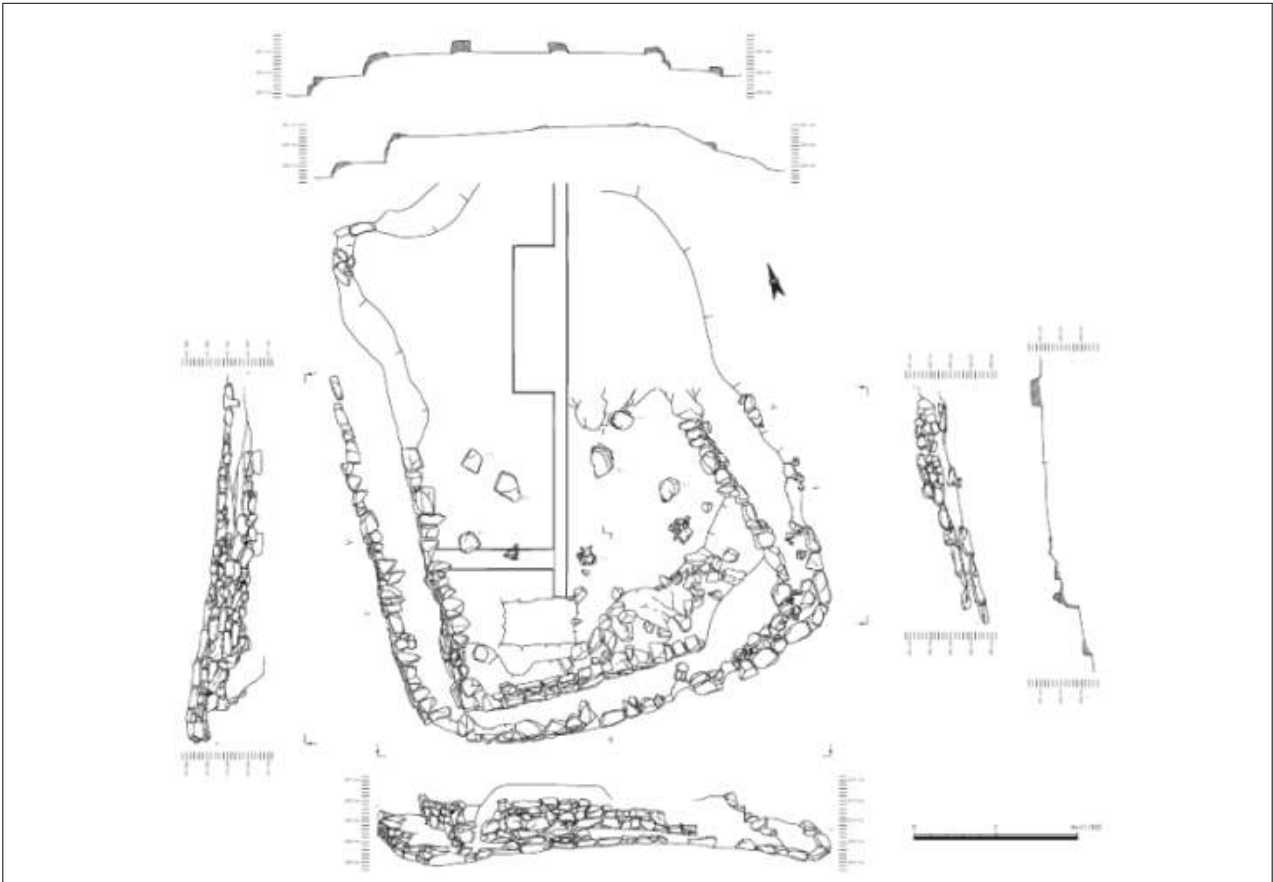

- 안전대피시설은 북면성벽의 최동단 최고봉에 설치하여 산불감시 등의 복합적 역할이 가능토록하기 위해 기존 공북정이 있었던 터전의 북쪽 유구가 없는 부분을 활용함이 좋겠음
- 대지규모는 대략 사방 6m내외 규모의 범위에 층루 누각으로 하여, 지면 주초는 장주초, 지붕은 사각지붕으로 함이 좋겠음(홀처마 사모지붕으로 하고 바닥은 강회다짐)
- 기 발굴 조사되어 노출된 남반부의 석축대와 석재(일부 주초로 추정)는 토사로 덮고 잔디 식재하여 보존하고, 안내판을 설치함이 좋겠음
- 주변 수목을 정리 간벌하여(적송만 남기고, 잡목 제거) 산불감시가 충분히 가능토록 시야확보가 필요함
- 진입로는 기존 남쪽 소로를 통행에 불편함이 없이 정비하여 사용토록 함

(3) 발굴조사 결과 요약(2014년 청주 상당산성 북포루 및 서벽 수구지 발굴조사)

- 북포루지는 상당산성의 동벽이 북벽과 이어지는 북동 회절부 해발 491.2m의 정상부에 위치한다. 정상부는 남북 길이 14m, 동서 너비 8m 정도의 평탄지로서, 동쪽과 북쪽으로 완만한 사면이 이어지고 있음
- 발굴조사를 통해 확인된 북포루는 석축 기단의 전체적인 평면 형태는 장방형이고 상단 석축의 외연을 하단 석축이 둘러싼 양상임
- 건물이 위치한 상층 기단은 남북 방향으로 긴 장방형의 평면 대지를 이루었고, 전체적인 규모는 동서 너비 약 8.5m, 남북 길이 약 12m, 면적 102 m² 정도인 것으로 판단됨
- 석축 기단 상부의 남쪽 부분에서 초석 6개, 적심 3개가 확인되었음. 잔존하는 초석과 적심에서 석축 기단의 남북 장축과 평행한 열은 확인되지 않은 반면, 동서 단축과 평행한 열은 총 4개가 설정됨



- 평탄지에서 조사된 초석과 적심을 통해 건물의 평면 형태를 추정하기는 어려움. 다만, 확인된 초석들의 상면이 해발 491.1~491.3m 로 거의 일정하고, 적심 또한 해발 491.0m 내외로 일정한 높이를 이루고 있음. 이러한 잔존 상황을 통해 평탄지 상면에 조성한 건물은 거의 동일한 높이에서 여러 차례 수축되었던 것으로 추정됨
- 조사 결과, 북포루지 일대에서 계단상의 석축 기단 위에 건물지를 조성하였음을 확인하였으며, 이 건물은 여러 차례 수축을 반복하여 사용된 것으로 파악됨. 확인된 초석과 적심의 배치 양상을 기존 조사된 서장대와 비교하여 북포루는 정면 4칸, 측면 2칸 또는 정면 3칸, 측면 2칸의 평면 구조로 추정하였음. 그리고 상부 구조는 고지도에 그려진 것과 같이 기와를 올린 팔작지붕인 것으로 판단됨



북포루 건물지 실측도



북포루지 조사 후 사진

마. 의결사항

- 조건부가결
 - 수목제거는 제외
- 의결정족사항 : 출석 15명 / 조건부가결 15명

5. 정읍 고사부리성 성벽 복원 계획 검토

가. 제안사항

전라북도 정읍시 소재 사적 제494호 「정읍 고사부리성」 남문지 동측 성벽을 정비하고자 복원 계획을 재부의하오니 검토하여 주시기 바랍니다.

나. 제안사유

- 정읍 고사부리성 남문지 동측 성벽 복원 계획의 적정성을 검토하기 위해 재부의한 사항임.
 - '19년 7차 위원회('19.07.10.) 보류 : 성벽 복원 규모·범위 등에 대하여 관계전문가 의견을 반영한 수정안 수립 후 재검토
 - '19년 9차 위원회('19.09.18.) : 원안가결
 - '19년 설계심사위원회('19.11.08.) 보완 : 수구 및 입출수부는 발굴조사 등 확인 후 정비, 성벽 상부 마감방법 및 정비구간을 변경·보완하고 사적분과 문화재위원회의 검토 이행
- ※ 2019년도 문화재보수정비사업 : 남문 동측 성벽 복원 설계 / 1억원

다. 주요내용

- (1) 신청인 : ○○○
- (2) 대상문화재명 : 정읍 고사부리성(사적 제494호 / 2008.05.28. 지정)
 - 소재지 : 전북 정읍시 고부면 고부리 산1-1 일원
- (3) 신청내용<성벽 복원 검토>
 - 위치 : 전북 정읍시 고부면 고부리 산1-1 일원(문화재구역)
 - 사업내용
 - 남문지 동측 성벽 복원(28.4m)

라. 참고사항

- (1) 설계심사위원회 결과('19.11.08.) : 다음 사항을 보완 후 문화재위원회 검토 이행
 - 수구는 입출수부(수구 연장선)에 대한 발굴조사 등 확인 후 그 결과를

바탕으로 정비하도록 함

- 수구지의 보축 석렬은 발굴조사 결과를 토대로 선형을 자연스럽게 조정
- 금회 설계도서에는 현재 확인된 입출수부 등 조사결과 첨부
- 고사부리성 배수체계에 대한 종합적인 계획 수립·정비가 필요함
- 남문지 성벽 위치에 대한 기초조사 결과를 반영하여 남문지 측벽을 성벽 보수정비 시점으로 함
- 성벽 상부마감은 원래의 성벽 높이까지 정비하는 것이 아니므로 자연스럽게 적심석이 노출되게 정비하고 성벽 상부에 별도의 방수층을 인위적으로 설치하지 말고 정비하도록 함
- 성벽의 양식은 기존의 발굴조사 결과를 토대로 원형에 충실하되 구조적으로 보강이 필요함
- 성벽의 해체범위는 성벽의 구조에 영향이 있는 경우 구조적 안전을 고려 하되, 최소한으로 해체하도록 함
- 금회 정비구간이 내만부이므로 성벽의 기울기는 기존 유구·사례를 참조 하여 완만하게 정비하도록 함

(2) 자문의견('19.12.21./(전)문화재위원 ○○○**)**

- 고사부리성 남문지는 조사결과 백제시대 및 조선시대 문지 형태가 확인되었음.
- 백제시대 남문지는 “一”字形 평문 형태로 동·서 양측벽은 곡면(곡면)을 이루며, 문지 개구부 너비는 6.8m 정도로 계측됨.
- 조선시대 남문지는 정면 3칸, 측면 2칸의 개거식 누문 형태로 정면 중심 칸은 2.5m, 협칸은 각 2m 너비이며 측면은 2m간격으로 확인됨.
- 水口구간에 대한 조사결과 암거형 도수로가 성내로 계속 진행되고 있으므로 이 연장선에 집수지가 시설되어 있을 것으로 파악됨. 따라서, 집수지에 대한 발굴조사 실시 후 그 결과에 따라 백제시대 집수지와 수구를 동시에 정비하는 것이 바람직함.

(3) 자문의견('19.08.09./문화재위원 ○○○, ○○○, ○○○, 전문위원 ○○○)

- 뒷채움 유적의 안정화를 위해서 성벽쌓기의 높이는 뒷채움 높이로 한다.
- 기존 유물(체성과 뒷채움)을 해체하지 않고 보축하는 방안을 강구한다.
- 성돌의 가공은 기존 성돌과 같이한다.
- 나머지 남문지~북문지 구간(동성벽)은 전면 발굴을 통해 현 정비방법대로 정비함이 타당함.
- 보축은 해체하며 새로 축성한다.

- 상면은 방수층(진흙 또는 석회)을 둔다.(최소 30cm이상)
 - 내벽 안쪽은 성벽으로의 우수 침투 방지를 위해 진흙다짐으로 시공한다.
- (4) 자문의견('19.05.13./**(전)문화재위원 ○○○, 문화재전문위원 ○○○**)
- 남문 동쪽 측벽에서 발굴조사 동측 마감선까지 보수 공사에 관한 의견임.
 - 발굴조사 결과 남문 동쪽 측벽에 연접하여 관측다짐에 의한 내탁부가 일부 확인되었으며, 이어 곡간부에서 내외 협축에 의한 성벽이 확인되었음.
 - 곡간부에 축조한 성벽은 수압에 대비하여 내만하여 축조하였으며, 면석 쌓기는 치석한 방형 및 장방형 석재를 사용하여 '品'자형 바른층 쌓기하되, 그랭이 기법을 채용하여 마찰면을 높이고 있음.
 - 현재 확인된 체성 상부에서 2조의 단면 방형 출수구와 체성을 통과하는 암거형 배수로 및 집수지로 연결되는 암거형 도수로가 확인되었음.
 - 면석 쌓기와 내·외벽 기울기는 잔존상태가 양호한 지점을 참조하여 설계에 반영하는 것이 좋겠음.
 - 출수구 하부 체성 기저부는 기단석이 유출되거나 밀려난 상태로 확인되어 집중호우 시 붕괴위험이 있으므로 부분적으로 넘버링하여 해체한 후 보수하는 것이 바람직함.
 - 곡간부 성 내부의 물길을 동벽쪽으로 유도하여 남벽 수구를 보존한다.

마. 의결사항

- 조건부가결
 - 설계심사위원회 심의사항에 따라 시행
- 의결정족사항 : 출석 15명 / 조건부가결 14명, 기권 1명

6. 부여 나성 성곽정비공사 검토

가. 제안사항

충청남도 부여군 소재 사적 제58호 「부여 나성」 중 동나성 부분에 대한 성곽정비공사 계획을 부의하오니 검토하여 주시기 바랍니다.

나. 제안사유

- 부여 나성 중 발굴조사(2012.6.~2013.4.) 후 아직 정비되지 않은 동나성 부분의 성곽정비공사 계획을 검토받고자 신청한 사항임.
- 문화재위원회 사적분과 제1차 회의(2020.1.8.)에서 ‘자료보완 필요’로 ‘부결’되어, 전문가 현장 검토회의(2020.1.29.)를 거쳐 설계를 보완하고, 발굴조사 결과 등 자료를 보완하여 다시 신청한 사항임.

다. 주요내용

- (1) 신청인 : ○○○
- (2) 대상문화재명 : 부여 나성(사적 제58호 / 1963.01.21. 지정)
 - 소재지 : 충남 부여군 부여읍 염창리, 석목리 등 일원
- (3) 신청내용<동나성 미정비구간(1구간) 성곽정비공사>

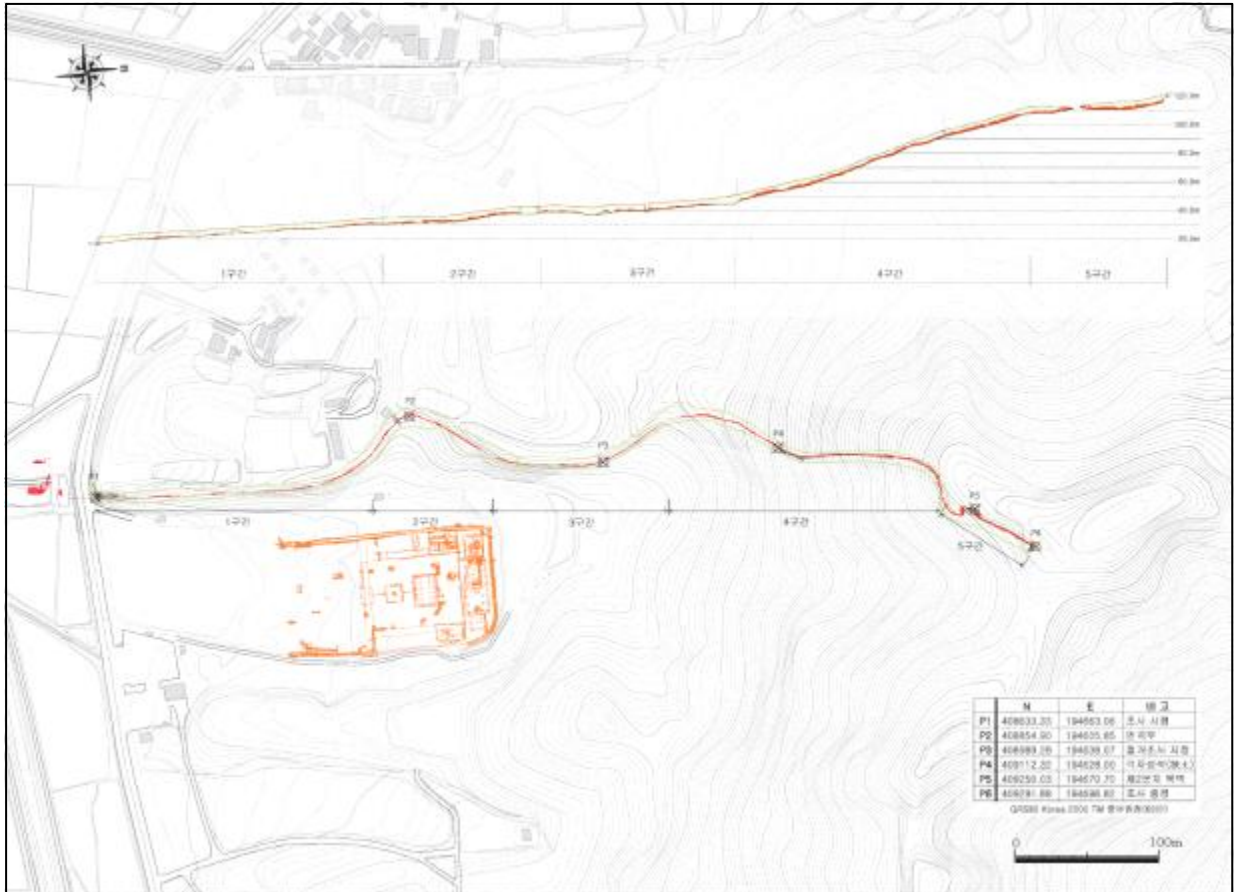
| 사업내용 | '20년 1차 회의 신청안 | 금회 신청안 | 비고 |
|---------------------------------|---|----------------------------------|---|
| ○ 성곽돌 해체 및 쌓기, 채움석 쌓기 - 면석높이 | 170m 1.5~2.7m | (좌동) 1.2~2.3m | 감 0.3~0.4m (터파기량 123.4m ³ →113.5m ³) |
| ○ 토축부 정비 | 관측다짐 및 잔디 식재 | (좌동) | |
| ○ 수목제거 | 체성부 상부 소나무 9주 및 잡목 1,160m ² | (좌동) | |
| ○ 발굴조사 시 굴착한 성벽 하부 보강 | 지내력 검사 후 보강 검토 | (좌동) | |
| ○ 신재 보충 | 석재 산지 분석 후 반입 | (좌동) | |
| ○ 기술지도 | 착수 및 주요공정 시 기술지도 시행 | (좌동) | |
| ○ 남쪽 단부 정비 | 단을 지어 관측다짐 및 잔디 식재 | (좌동) + 착공 후 노출 시 단면전시방안 검토 | |

(4) 신청사유

- 금회 공사 구간은 산지형 성곽과 평지형 성곽이 연결되는 능산리사지 구간으로, 발굴조사 이후 아직 정비되지 않아 유적의 보존·관리를 위하여 이를 정비하고자 함.

(5) 보완자료

| 검토사안 | 발굴조사 자료 | | | | | | 설계내용 | | 비고 |
|------|---|--------|--------|--------|--------|-----------|---|---------|--|
| 석축구조 | <ul style="list-style-type: none"> ○ 체성은 구간마다 상당한 차이점이 존재하지만 체성은 토축과 석축으로 구축(고구려 축성법으로 인식되는 토심 석축공법과 유사)하는 기본적인 축성의 대원칙은 유지 ○ 1구간 토축부 및 기저부 확인, 면석 상당부 유실 ○ 1구간 북측 성벽 기저부는 원지반 정지 후 상부 전면 성토, 토축부는 구릉부 정지 후 교호 성토, 전면부는 면석을 쌓고 내부 뒤채움, 면석은 1단석 뒤편으로 퇴물림, 면석끼리 그랭이질 통해 면맞춤 | | | | | | <ul style="list-style-type: none"> ○ 토축부 일부 절토, 토축부 판축 다짐, 전면부 면석 쌓고 내부 석재 뒤채움 ○ 기저부는 현상 태대로 존치 | | 『부여나성 동나성 I - 능산리사지구간』 (백제고도문화재단 발굴조사연구보고 제41책, 2015) |
| | <ul style="list-style-type: none"> ○ 성체의 기본을 이루는 것은 역시 토축 성벽이라 할 수 있음, 외부석축은 경사면에 축조되는 토루의 견고성을 높이고 방어력을 보강하기 위한 것으로서, 한성기부터 토루를 위주로 한 성곽문화가 영위하였던 백제가 토루의 취약성을 극복하기 위하여 고안한 축성기법으로 생각됨. ○ 성토 정지 후 사면과 저지대 부분 최고 3m 이상 높이 되도록 성토하여 기울기를 줄임, 지형상 성벽 기저부를 안정적으로 확보하기 어려운 지점에서 비교적 견고한 기초부분을 확보하기 위한 공법으로 여겨짐. | | | | | | | | |
| 성벽높이 | 구분 | 1구간 | 2구간 | 3구간 | 4구간 | 5구간 | 구분 | 1구간 | 『부여나성 동나성 I - 능산리사지구간』 (백제고도문화재단 발굴조사연구보고 제41책, 2015) |
| | 최대성벽 높이(m) | 0~4.67 | 0~4.11 | 0~5.03 | 0~4.72 | 0~5.31 | 최대성벽 높이(m) | 4.67 | |
| | 면석 잔존높이(m) | 0~1.00 | 0~1.57 | 0~1.51 | 0~2.20 | 0.35~2.02 | 면석 높이(m) | 1.2~2.3 | |



<발굴조사 대상지 구간별 현황도>

라. 참고사항

- (1) 설계자문의견('19.06.05./전 문화재위원 ○○○, 문화재전문위원 ○○○)
 - 논산-부여간 구도로(왕릉로)에 연접된 170m 정도의 동나성 정비에 관한 것으로, 현재 토축부의 유실을 방지하기 위하여 우장막과 차양막을 시설하여 보호하고 있는 상태임.
 - 상기 구간의 축조기법은 토축부를 정교한 판축기법에 의하여 조성한 후 외면에 석축부를 축조하면서 토축부와와의 사이를 동시공정으로 판축다짐하여 완공한 것이 조사결과 확인되었음.
 - 현재 상기 구간의 면석 잔존상태는 1~4단 정도 확인되고 있으며, 토축부 잔존 높이는 4.2m 내외를 나타내고 있는 상태임.
 - 백제시대 판축기법에 의하여 조성된 토축부를 존치시키면서 보호하기 위해서는 면석의 잔존 높이보다는 높여서 안식각을 이루도록 하는 것이 필요함.
- (2) 설계자문의견('19.10.30./전 문화재위원 ○○○, 문화재전문위원 ○○○, ○○○)
 - 미정비구간 No.0+No.5 지점은 산지구간에서 평지구간으로 연접되는 구간

으로 상대적으로 토축부가 높게 축조되어 잔존하고 있으므로, 발굴조사 결과 외벽을 층단식으로 조성하고 석축으로 마감하였으므로 이와 같이 설계에 반영하여 시공하는 것이 좋겠음.

- 미정비구간 중 기단석렬 통과지점은 발굴조사 과정에서 굴착된 지점에서 침하될 우려가 있으므로 지내력 검사를 선행하여 보강조치를 하는 것이 좋겠음.
- 미정비구간 No.0 선단부는 논산-부여 구도로로 단절되어 있는 상태이므로 안식각을 고려하여 관측다짐하고 잔디식재 하여 마감하는 것이 바람직함.
- 미정비구간 체성 상부에 자생한 수목은 제거하여 더 이상 성벽을 훼손시키지 않도록 설계에 반영하여야 함.
- 미정비구간 체성 토축부 내벽에 배수시설을 하여 우수가 외벽으로 흐르지 않도록 하여야 함.

(3) 현장검토회의('20.01.29./문화재위원 ○○○, ○○○대 명예교수 ○○○, 전 토지주택박물관장 ○○○)

- 발굴조사단의 의견과 기 조사내용을 검토할 때 부여 나성은 '토심석축 공법'으로 축성된 것으로, 처음부터 석축성벽이 노출되어 있었던 것으로 판단됨.
- 석축성벽 복원 높이는 위치에 따라 조절하되 가능하면 높이를 낮추어 복원시 원 유구의 훼손이 최소화되도록 하여야 함.
- 축성 당시부터 성벽 외부의 외환도가 조성되었던 것으로 판단되므로, 외환도를 따라 조성된 탐방로는 존치하는 것이 좋겠음.
- 도로에 의해 절단된 나성 남쪽 단면은 보호하여 원 유구를 보호하되 실사 출력물 설치 등의 방법으로 성벽의 단면구조를 알 수 있도록 할 필요가 있음.

마. 의결사항

- 보류
 - 자료보완 후 재검토
- 의결정족사항 : 출석 14명 / 보류 14명

7. 백제왕도 핵심유적 부여지역 발굴조사 검토

가. 제안사항

백제왕도 핵심유적(26개소) 중 충청남도 부여군 소재 사적(4개소)에 대한 발굴조사 계획을 부의하오니 검토하여 주시기 바랍니다.

나. 제안사유

- 백제왕도 핵심유적 중 충청남도 부여군 소재 사적 4개소에 대한 발굴조사 계획을 검토받고자 신청한 사항임.
- ‘백제왕도 핵심유적 부여지역 발굴조사 마스터플랜 수립’ 보고 시(사적분과 제12차 회의, 2019.12.11.) ‘매년 초 조사계획 별도 검토’ 하기로 하여, 2020년 조사계획을 수립하고 신청한 사항임.

다. 주요내용

- (1) 신청인 : ○○○
- (2) 대상문화재명 : 부여 가림성(사적 제4호 / 1963.01.21. 지정),
부여 부소산성(사적 제5호 / 1963.01.21. 지정),
부여 나성(사적 제58호 / 1963.01.21. 지정),
부여 화지산 유적(사적 제425호 / 2001.01.04. 지정)
- 소재지 : 충남 부여군 임천면, 부여읍 등
- (3) 신청내용<백제왕도 핵심유적 부여지역 발굴조사>
- 2020년 발굴조사 계획

| 대상문화재 | 조사목적 | 조사위치 | 비고 |
|----------|---------------------------|-----------|--|
| ○부여 가림성 | 북성벽 축조 양상 및 내부 평탄지 파악(발굴) | 북성벽 곡간부 | 성벽 정비 중 곡간부 집수시설 파악 필요에 따라 2019년에 이은 연차 발굴 |
| ○부여 부소산성 | 백제 성벽 및 통일신라 성벽 축조 양상 파악 | 추정 서문지 | 시굴조사 후 발굴조사로 전환 |
| ○부여 나성 | 서나성 실체 파악 | 서문지 서쪽 능선 | 시굴조사 후 발굴조사로 전환 |

| 대상문화재 | 조사목적 | 조사위치 | 비고 |
|--------------|------------|--------|-----------------------|
| ○ 부여 화지산 유적 | 유적(건물군) 확인 | 서편 소구릉 | 시굴조사 후 발굴조사로 전환 |
| ○ 부여 능산리 고분군 | - | - | 상반기 물리탐사 후 조사계획 수립 예정 |
| ○ 부여 구드래 일원 | - | - | 명승 제63호, 조사계획 수립 중 |

- 시굴조사의 경우 발굴조사 전환 시 시굴조사 결과와 함께 발굴조사 계획 별도 보고 예정

(4) 신청사유

- 백제왕도 핵심유적에 대한 체계적 발굴조사를 통해 유적의 가치를 재정립 하고 이를 바탕으로 진정성 있는 유적 정비·활용을 추진하고자 함.

라. 의결사항

- 원안가결
- 의결정족사항 : 출석 14명 / 원안가결 14명

【 보고사항 】

안건번호 사적 2020-02-030

1. 산청 목면시배유지 문화재구역 변경사항 보고

가. 제안사항

경상남도 산청군 소재 사적 제108호 「산청 목면시배유지」의 문화재 지정 구역 변경 관련 사항을 다음과 같이 보고합니다.

나. 제안사유

- 산청 목면시배유지의 지정구역 위치 변경 및 보호구역 추가 지정에 대해 검토하고자 함
 - '19년 6차 위원회('19.06.12.) 보류 : 자료 보완 후 재검토
 - '19년 9차 위원회('19.09.18.) 조건부가결 : 문화재지정구역 확대 할 것 (현 지정구역 일부 포함), 목화 재배지역까지 보호구역을 확대할 것

다. 주요내용

- (1) 신청인 : ○○○
- (2) 대상문화재명 : 산청 목면시배유지(사적 제108호 / 1963.01.21. 지정)
 - 소재지 : 경남 산청군 단성면 사월리 887 일원
- (3) 신청내용<문화재구역 및 보호구역 지정(조정)>
 - 지정구역 : 사월리 106-1번지(430㎡) → 106-1번지 외 8필지(3,111㎡)
 - 보호구역 : 사월리 105-1번지 외 7필지(701㎡) → 105-1번지 외 19필지(11,753㎡)

라. 참고자료

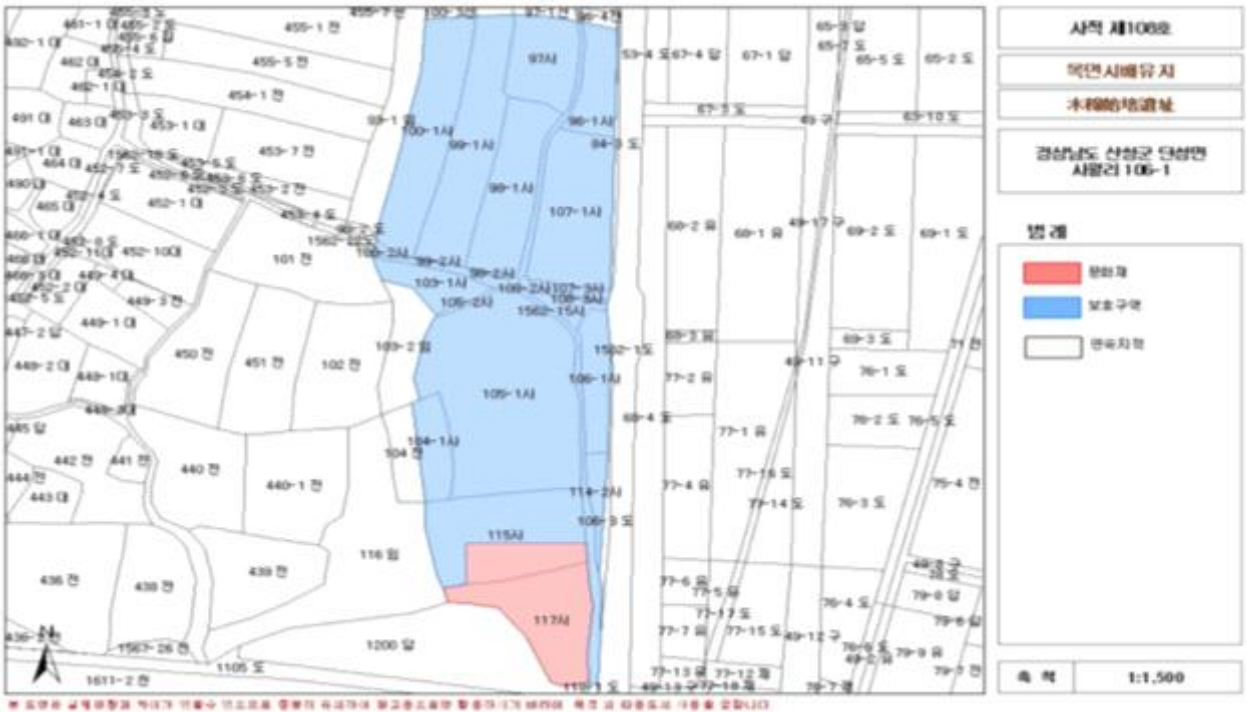
○ 지정 대상 및 범위

| 소재지 | 지번 | 지목 | 지적면적 (㎡) | 조정(안)면적(㎡) | | 소유자 |
|---------|---------|-----|-------------|------------|--------|-----|
| | | | | 지정구역 | 보호구역 | |
| 단성면 사월리 | 106-1 | 사적지 | 430 | 430 | | |
| 단성면 사월리 | 114-2 | 사적지 | 181 | 181 | | |
| 단성면 사월리 | 105-6 | 사적지 | 21 | 21 | | |
| 단성면 사월리 | 115-1 | 사적지 | 97 | 97 | | |
| 단성면 사월리 | 115-2 | 사적지 | 83 | 83 | | |
| 단성면 사월리 | 1562-32 | 사적지 | 233 | 233 | | |
| 단성면 사월리 | 117 | 사적지 | 1,016 | 1,016 | | |
| 단성면 사월리 | 1200-1 | 답 | 1,050 | 1,050 | | |
| 단성면 사월리 | 117-1 | 사적지 | 15 | | 15 | |
| 단성면 사월리 | 115 | 사적지 | 1,324 | | 1,324 | |
| 단성면 사월리 | 104-1 | 사적지 | 384 | | 384 | |
| 단성면 사월리 | 105-1 | 사적지 | 2,997 | | 2,997 | |
| 단성면 사월리 | 1562-15 | 사적지 | 404 | | 404 | |
| 단성면 사월리 | 103-1 | 사적지 | 347 | | 347 | |
| 단성면 사월리 | 105-2 | 사적지 | 13 | | 13 | |
| 단성면 사월리 | 108-3 | 사적지 | 142 | | 142 | |
| 단성면 사월리 | 108-2 | 사적지 | 36 | | 36 | |
| 단성면 사월리 | 107-3 | 사적지 | 76 | | 76 | |
| 단성면 사월리 | 98-2 | 사적지 | 20 | | 20 | |
| 단성면 사월리 | 99-2 | 사적지 | 7 | | 7 | |
| 단성면 사월리 | 100-2 | 사적지 | 30 | | 30 | |
| 단성면 사월리 | 100-1 | 사적지 | 1,231 | | 1,231 | |
| 단성면 사월리 | 99-1 | 사적지 | 1,324 | | 1,324 | |
| 단성면 사월리 | 98-1 | 사적지 | 975 | | 975 | |
| 단성면 사월리 | 107-1 | 사적지 | 1,300 | | 1,300 | |
| 단성면 사월리 | 97 | 사적지 | 673 | | 673 | |
| 단성면 사월리 | 96-1 | 사적지 | 455 | | 455 | |
| 계 | | | 14,864 | 14,864 | | |
| | | | | 3,111 | 11,753 | |

○ 현 목면시배유지 지정구역 및 보호구역



○ 목면시배유지 지정구역 및 보호구역 조정(안) / '19년 9차 위원회 심의



○ 목면시배유지 지정구역 및 보호구역 조정(안)



마. 의결사항

- 접수
- 의결정족사항 : 출석 15명 / 접수 15명

2. 서울 운현궁 아재당 재건 공사 보고

가. 제안사항

과주 전통건축부재보존센터 내 「서울 운현궁」 아재당 재건 계획을 다음과 같이 보고합니다.

나. 제안사유

- 2008년 문화재위원회 심의 결과 매입한 운현궁 아재당 옛 부재를 이용하여 과주 전통건축부재보존센터 내 아재당을 재건하는 과정을 통해 전통건축 수리기술의 연구와 전승에 기여하고 향후 문화재 보존, 연구를 위한 시설로서 활용하고자 함.

다. 주요내용

- (1) 신청인 : ○○○
- (2) 대상건물명 : 아재당, 부속채, 사주문
 - 소재지 : 경기도 과주시 법흥리 헤이리로 12 (전통건축부재보존센터)
 - 지정일 : 없음
 - 연혁 및 추진경과
 - 1969년 운현궁 일괄 매각 당시, 종로구 부암동 이전
 - 2002년 부암동 아재당 해체(화성시 자재창고 보관)
 - 2007년 문화재위원회 심의(아재당 부재를 문화재청에서 매입하고 원형 고증을 거쳐 복원할 것을 권고)
 - 2008년 아재당 부재 매입, 부여 한국전통문화대학교에 이관
 - 2018년 아재당 부재 과주 전통건축수리기술진흥재단 이관

「아재당 해체부재 정밀실측 및 원형고증·복원계획」 용역 시행

본 건물은 여러건물들이 해체된 부재를 합쳐서 짓는 과정에서 일관된 법식을 지니지 못하고 변형된 부분이 있으나, 최초 운현궁의 지위를 얻었던 건물들과 밀접한 관련이 있고, 부재의 치목과 결구법 등이 궁궐기법이 사용된 점으로 볼 때 전통건축기법 연구 측면에서 보존가치가 높은 것으로 판단됨

(3) 사업개요

- 사업명 : 아재당 재건사업
- 사업기간 : 2020년 05월 ~ 완료 시까지
- 규모 : 아재당, 부속채 및 사주문 3개동
- 연면적 : 168.95 m²
- 구조/면적
 - 본채(아재당) : 1고주 5량가, 팔작지붕, 초익공, 119.35m²
 - 부속채 : 3량가, 맞배지붕, 초익공, 42.96m²
 - 사주문 : 3량가, 맞배지붕, 민도리집, 6.64m²

라. 참고사항

(1) 관계전문가 자문의견('19.8월-11월, ○○○, ○○○, ○○○, ○○○)

- 기존 건물과 연계하여 경관, 조경 등을 고려하여 아재당 배치계획이 수립되어야 함
- 부재재사용은 가·불용 분류기준에 근거하여 분류하여 최대한 활용하되, 구조적 안전성이 보장되어야 함
- 주변경관 디자인 시 담장의 높이, 조경(수종, 배식 등)계획에 관계전문가의 자문을 득할 필요가 있음
- 재건 기준의 방향은 외부는 진정성을 살린 보존, 내부는 용도에 따라 활용 공간으로 계획 검토하되 유지관리에 대한 용이점을 고려해야 함.
- 기존 건물의 전시시설의 활용도 함께 고려하여 활용계획을 수립함
- 기초 설계시 부동침하가 되지 않도록 지반조사 실시를 검토함
- 부속채는 동적인 작업공간으로 사용하여 적극적인 공간 활용을 함

마. 의결사항

- 접수
 - 복원 진정성 등을 고려 현판 설치 검토
- 의결정족사항 : 출석 14명 / 접수 14명

3. 경복궁 내 국립고궁박물관 전시동 장애인 및 노약자용 엘리베이터 설치 보고

가. 제안사항

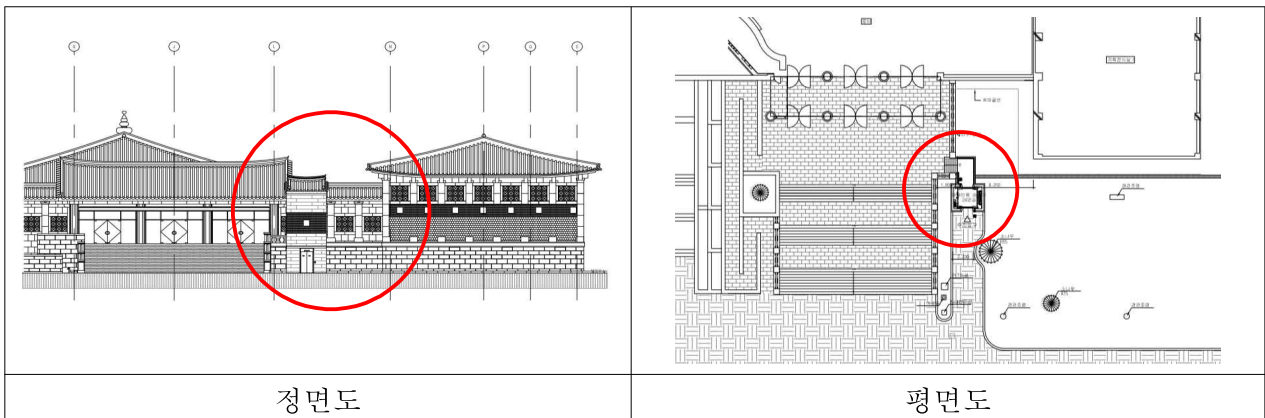
서울특별시 종로구 소재 사적 제117호 「경복궁」의 서측에 위치한 국립고궁박물관 전시동 장애인 및 노약자용 엘리베이터 설치 계획을 다음과 같이 보고합니다.

나. 제안사유

- 국립고궁박물관 전시동 장애인 및 노약자의 박물관 접근성 향상 및 관람 편의를 위해 엘리베이터 설치하고자 보고하는 사항임

다. 주요내용

- (1) 신청인 : ○ ○ ○
- (2) 대상문화재명 : 경복궁(사적 제 117호 / 1963.01.21. 지정)
 - 소재지 : 서울시 종로구 효자로 12, 국립고궁박물관
- (3) 신청내용
 - 사업명 : 국립고궁박물관 전시동 장애인 및 노약자용 엘리베이터 설치
 - 사업기간 : 2020. 01. ~ 12.
 - 사업내용
 - 국립고궁박물관 전시동 진입부 장애인 및 노약자용 엘리베이터 24인승 설치 (3.7m×3m×H9.5m 1개소 설치)



라. 예상조감도



정면



측면

마. 의결사항

- 접수
- 의결정족사항 : 출석 14명 / 접수 14명

4. 여주 영릉과 영릉 유적 종합정비사업 변경 계획 보고

가. 제안사항

경기도 여주시 소재 사적 제195호 「여주 영릉(英陵)과 영릉(寧陵)」에서 추진 중인 영·영릉 유적 종합정비사업 변경 계획에 대하여 다음과 같이 보고합니다.

나. 제안사유

- 영·영릉 유적 종합정비사업('17~'20년) 추진 중 자문 결과를 반영하여 일부 사업 내용을 변경하고자 함
- 영·영릉 유적 종합정비사업의 사적분과 현상변경 추진경과는 다음과 같음
 - 2013년도 제9차 회의('13.07.10.) : 종합정비사업 실시설계
 - 2018년도 제4차 회의('18.04.11.) : 영릉(英陵) 향·어로/재실/화장실 변경 및 소하천 정비 보류, 영릉(寧陵) 전기지중화
 - 2018년도 제9차 회의('18.09.05.) : 어구 선형을 위한 추가 시·발굴 조사
 - 2018년도 제10차 회의('18.10.10.) : 영릉(英陵) 연지 유지/능역 내 교량 설치, 정자각 월대 보수 및 혼유석 드잡이
 - 2019년도 제2차 회의('19.02.13.) : 영릉(英陵) 재실 복원 계획 변경

다. 주요내용

- (1) 신청인 : ○○○
- (2) 대상문화재명 : 여주 영릉과 영릉(사적 제195호 / 1970.05.27. 지정)
 - 소재지 : 경기도 여주시 능서면 왕대리 901-1
- (3) 신청내용<유적 종합정비사업 변경 계획 보고>
 - 위치 : 경기도 여주시 능서면 왕대리 901-1 외(문화재구역)

○ 사업내용 : 자문의견 및 발굴조사 등에 의한 정비계획 변경

| 구분 | 당초 | 변경 | 변경사유 | |
|----------------------|--|--|---|----------|
| 영릉(英陵) 하지 복원 | · 문헌에 근거한 복원 (15.6m×14.6m) | · 복원 보류, 수목 식재 | 발굴결과 및 자문결과 반영 | |
| 영릉(英陵) 합수어구 정비 | · 발굴조사('11년) 결과 반영한 복원 (정비구역 103.1m) · 연지 복원에 따른 분리어구 설치 | · 추가 발굴조사('18년)에 따른 발굴유구 현황 등 반영 (정비구역 112.5m) · 기존 연지 유지에 따른 인접 지역 및 동선정비 | 발굴결과 및 자문결과 반영 | |
| 영릉(英陵) 위토담 정비 | · 위토담 조성 · 자연석 배수로 조성 | · 위토담 활용 (조경 식재) · 토담수로 조성 | 자문결과 반영 | |
| 영릉(寧陵) 연지 복원 | · 문헌 및 발굴조사에 근거한 복원 (31.0m×19.0m×1.3m) | · 추가 발굴조사('18년)에 따른 발굴유구 현황 반영 (30.0m×20.7m×1.4m) | 발굴결과 및 자문결과 반영 | |
| 영·영릉 소방시설 추가정비 | 영릉 (英陵) | · 현황 유지 | · 복원 재실 불꽃감지기 설치 · 복원 재실 옥외소화전 설치 · 펌프실 2개소 펌프 등 교체 | 안전·방재 고려 |
| | 영릉 (寧陵) | · 현황 유지 | · 재실 소방배관 교체 · 펌프실 1개소 충압펌프 교체 | 안전·방재 고려 |

라. 참고사항

(1) 자문의견

○ '19.05.13. 회의(자문 : ○○○, ○○○, ○○○)

- 합수어구는 해체 보수하되 보수 시 현재 노출된 유구 형상을 최대한 유지 할 것
- 해체보수는 구간별 상황에 따라 잔존 및 보충, 드잡이, 새로 보충하는 구간 등으로 구분하여 설계

○ '19.09.23. 회의(자문 : ○○○, ○○○, ○○○, ○○○)

- 발굴된 영릉(寧陵) 연지 주변 현황을 고려할 때 별도의 입수구 없이 지표수 +용출수에 의한 물 공급이 되었을 것으로 보임
- 연지 상부도 모자란 돌은 신재보충이 필요하며 연지주변도 주변 성토부와 레벨 차이가 있으므로 사면 처리가 필요

○ '19.11.19. 회의(자문 : ○○○, ○○○, ○○○)

- 하연지는 발굴조사 결과 유구가 확인되지 않았고, 정비 전 주차장 등으로 활용되었던 현황을 참고할 때 원형 복원이 어려울 것으로 판단되어 금회 공사에서는 제외하고, 빈 공간은 수목을 식재토록 함
- 진입구역 관람로는 동선이 연지에 근접한 안으로 정비하고, 추후 연지 확장

정비 시 동선을 다시 고려하도록 함

- 위토답 정비안은 주변 경관을 고려하였을 때 적정하다고 판단됨

○ '19.11.25. 회의(자문 : ○○○)

- 영릉(寧陵) 연지 기초는 기존의 기법과 유구현황에 따라 계획하되, 지정과 뒷채움은 잡석을 깔고 뽕흙으로 공극을 메워 주위 지반 변화를 방지하도록 계획

(2) 시·발굴조사 자문의견

○ 영릉(寧陵) 연지 조사현황

- 2018년 발굴조사(한강문화재연구원) : 연지 전면 발굴조사
- 2019년 시굴조사(한라문화재연구원) : 연지 남·동측 추가 시굴조사
- 2019년 시굴조사(국강고고학연구소) : 연지 서측 추가 시굴조사

○ 2018년 발굴조사 결과 및 자문의견

- 연지의 규모는 동-서 31m 내외, 남-북 22m 내외이며 춘관통고에 기록된 규모와 유사하나 일부 보수된 것으로 추정됨
- 유적 복원을 전제로 조사를 마무리 하도록 하고, 출수시설의 끝부분에서 확인된 석축에 대한 추가조사가 필요함

○ 2019년 시굴조사 결과 및 자문의견

- 연지 남·동측 시굴조사 결과 트렌치 2개소에서 출수구 남서쪽 추가 석렬과 관련된 것으로 보이는 유구가 확인되어 출수시설 현황을 부분적으로 이해할 수 있는 자료를 확보함
- 입수시설 및 기타 연지관련 시설을 확인하기 위한 연지 서측 시굴조사 결과 유물 및 유구는 확인되지 않았으며, 영릉(寧陵) 연지는 별도의 입수구 없이 지표수 및 용출수에 의한 물 공급이 되었을 것으로 보임

마. 의결사항

- 접수
- 의결정족사항 : 출석 14명 / 접수 14명

5. 공주 석장리 유적 종합정비계획 보고

가. 제안사항

충청남도 공주시 소재 사적 제334호 「공주 석장리 유적」의 체계적인 정비 및 활용을 위한 종합정비계획을 다음과 같이 보고합니다.

나. 제안사유

- 공주 석장리 유적의 체계적인 정비 및 활용을 위한 종합정비계획을 보고함

다. 주요내용

- (1) 신 청 인 : ○ ○ ○
- (2) 대상문화재명 : 공주 석장리 유적(사적 제334호 / 1990.10.31. 지정)
 - 소 재 지 : 충남 공주시 장기면 석장리 98번지 외 15필지
- (3) 사업내용<종합정비계획>
 - 정비방향
 - 진입공간 : 상징성 및 인지성 제고
 - 거주공간(유적) : 구석기 시대 분위기 연출
 - 지원공간 : 박물관, 방문자센터 등 쾌적한 관람환경 정비
 - 배후공간 : 다양한 체험요소 확충
 - 주요 정비계획
 - 문화재구역(보호구역) 내 정비: 주차장, 발굴그리드, 구석기 숲, 방문자센터 등을 문화재청 사업으로 추진
 - 문화재구역(보호구역) 외 정비: 구석기 공원, 구석기 캠핑장, 구석기 체험센터 등을 문체부, 지자체 사업 등으로 추진
 - 문화재 보호구역 조정
 - 유적 등록·추가 조사된 유물산포지 등에 대한 역사문화환경을 보존관리하기 위하여 보호구역 추가지정

라. 향후계획

- 사업추진시 주요사항에 대하여 문화재위원회 검토를 거쳐 시행

마. 의결사항

- 접수
 - 주요 사업은 관계전문가 자문을 받아 추진
- 의결정족사항 : 출석 14명 / 접수 14명

6. 2020년도 궁·능·원 문화재 복원 및 보수정비계획 보고

가. 제안사항

2020년도 궁·능·원 내 고건물 및 시설물 보수·복원 정비사업과 수목 병충해 방제 등 조경정비사업 등에 대한 추진계획을 보고합니다.

나. 제안사유

- 문화재청에서 직접관리하고 있는 궁능유적본부 경복궁 등 4대궁·종묘·세종유적·조선왕릉관리소 고건물 및 시설물 보수복원 정비사업, 조선왕릉능제 복원사업, 수목병충해 방제 등 조경정비사업에 대하여 문화재청 자체 관련 규정 등에 따라 사업을 추진하고자 보고하는 사항임.

다. 사업내용

- 보고자 : ○○○
- 대상문화재 : 경복궁 등 4대궁, 종묘, 세종유적, 조선왕릉
- 사업기간 : 2020. 2~12월
- 사업내용 : 세부 추진내용 <총 434건>

| 시행기관 | 대상문화재 | 사업명 | 소요예산 (천원) | 신청자 |
|---------------|-----------------------|---------------------------------|--------------|--------|
| 복원정비과 (35) | 사적 제117호 경복궁 | 경복궁 계조당권역 복원공사 등 6건 | 13,432,602 | 복원정비과장 |
| | 사적 제125호 종묘 | 종묘 정전 보수정비 등 2건 | 3,915,000 | |
| | 사적 제124호 덕수궁 | 덕수궁 돈덕전 재건공사 등 4건 | 1,951,600 | |
| | 사적 제121호 사직단 | 사직단 원지형 복원정비공사(3차) 등 5건 | 3,505,000 | |
| | 사적 제201호 서울 태릉과 강릉 | 태릉과 강릉 유니버설 디자인 안내 체계 개선공사 등 2건 | 322,000 | |
| | 사적 제206호 화성 융릉과 건릉 | 화성 융릉과 건릉 역사경관립 정비 | 93,000 | |
| | 사적 제194호 서울 현릉과 인릉 | 서울 현릉 비각 주변 지반 및 배수로 정비 등 3건 | 839,329 | |
| | 사적 제356호 남양주 순강원 | 남양주 순강원 역사경관립 정비 등 2건 | 425,000 | |

| 시행기관 | 대상문화재 | 사업명 | 소요예산 (천원) | 신청자 |
|------------------------------|-------------------------------------|-------------------------------------|--------------|----------------------|
| | 사적 제198호 고양 서오릉 | 고양 서오릉 역사경관림 정비 등 2건 | 570,000 | |
| | 사적 제205호 파주 삼릉 | 파주 삼릉 역사경관림 정비 | 460,000 | |
| | 사적 제193호 구리 동구릉 | 구리 동구릉 역사경관림 정비 | 345,000 | |
| | 사적 제208호 서울 정릉 | 서울 정릉 수계 등 정비공사 | 410,150 | |
| | 사적 제204호 서울 의릉 | 서울 의릉 역사경관림 정비 공사 등 2건 | 368,663 | |
| | 사적 제207호 남양주 홍릉과 유릉 | 남양주 홍릉과 유릉 진입부 및 역사경관림 정비 공사 등 2건 | 1,026,000 | |
| | 조선왕릉 공통사항 | 동부지구, 중부지구, 서부지구, 세종유적 숲길 조성 및 정비사업 | 2,100,000 | |
| 직영사업단 (204) | 궁·능·원 | 경복궁 건춘문 외부 우측 탈락 줄눈 보수 등 204건 | 150,000 | |
| 세종대왕유적 관리소 (13) | 사적 제195호 영릉(英陵) · 영릉(寧陵) | 영·영릉(英·寧陵) 유적 종합정비공사(2단계) 등 13건 | 6,327,000 | 세종대왕 유적 관리소장 |
| 경복궁관리소 (13) | 사적 제117호 경복궁 | 칠궁 수복방 보수 정비 공사 등 13건 | 2,069,271 | 경복궁 관리소장 |
| 창덕궁관리소 (26) | 사적 제122호 창덕궁 | 창덕궁 종합관람지원센터 내부 정비 공사 등 26건 | 2,521,498 | 창덕궁 관리소장 |
| 창경궁관리소 (17) | 사적 제123호 창경궁 | 창경궁 명정문 보수공사 등 17건 | 2,385,280 | 창경궁 관리소장 |
| 덕수궁관리소 (9) | 사적 제124호 덕수궁 | 석조전 옥상 및 분수대 정비공사 등 9건 | 260,000 | 덕수궁 관리소장 |
| 종묘관리소 (사직단 포함) (14) | 사적 제125호 종묘 (사적 제121호 사직단) | 영녕전 의장기물 보수 등 14건 | 955,300 | 종묘 관리소장 |
| 동부지구 관리소 (33) | 사적 제193호 구리 동구릉 | 동구릉 사초지 보수사업 등 9건 | 265,000 | 조선왕릉 동부지구 관리소장 |
| | 사적 제207호 남양주 홍릉과 유릉 | 홍유릉 능침 배경숲 가지치기 등 6건 | 144,000 | |
| | 사적 제197호 남양주 광릉 | 광릉 정문 전동접이문 교체 공사 등 5건 | 90,000 | |
| | 사적 제209호 남양주 사릉 | 사릉 무선 중계 시스템 교체 등 2건 | 35,000 | |
| | 사적 제366호 남양주 안빈묘 | 안빈묘 봉분 및 사초지 잔디교체 사업 | 10,000 | |
| | 공통사항 | 수목 병충해 방제 등 10건 | 2,640,000 | |
| 중부지구 관리소 | 사적 제201호 서울 태릉과 강릉 | 태릉 방화선 정비 등 7건 | 225,000 | 조선왕릉 중부지구 |

| 시행기관 | 대상문화재 | 사업명 | 소요예산 (천원) | 신청자 |
|---------------------|-----------------------|---|--------------|----------------------|
| (32) | 사적 제208호 서울 정릉 | 정릉 방화선 정비 등 10건 | 521,300 | 관리소장 |
| | 사적 제194호 서울 현릉과 인릉 | 현릉 방화선 정비 | 30,000 | |
| | 사적 제199호 서울 선릉과 정릉 | 선릉 봉분 및 사초지 잔디정비 등 4건 | 300,000 | |
| | 사적 제204호 서울 의릉 | 의릉 방화선 정비 등 3건 | 105,000 | |
| | 공통사항 | 위험수목 가지치기 등 7건 | 1,768,000 | |
| 서부지구 관리소 (38) | 사적 제198호 고양 서오릉 | 서오릉 외곽 헨스 설치 공사 등 12건 | 335,000 | 조선왕릉 서부지구 관리소장 |
| | 사적 제200호 고양 서삼릉 | 서삼릉 경계헨스 정비 사업 등 3건 | 60,000 | |
| | 사적 제202호 김포 장릉 | 김포장릉 방화선 설치 사업 등 3건 | 49,000 | |
| | 사적 제206호 화성 용건릉 | 용건릉 소나무 재선충병 방제사업 등 12건 | 331,000 | |
| | 사적 제203호 파주 장릉 | 파주장릉 잣나무 조림지 가지치기 등 3건 | 65,000 | |
| | 사적 제205호 파주 삼릉 | 파주삼릉 역사문화관 외벽 교체 공사 등 5건 | 530,000 | |
| 궁·능원, 유적기관 공통사항 | | 궁능 수목식재, 제거, 이식 등 조정관리 | | 궁·능유적 관리소장 |
| | | 궁능 관람로 등 관람시설물 유지보수 | | |
| | | 궁능 방범방재시스템 등 관리시설물유지보수 | | |
| | | 궁능 설해, 풍수해 등 피해(응급) 복구 | | |
| | | 문화재 관람환경 개선 및 관람서비스 향상을 위한 경미한 보수 정비 사항 등 | | |

라. 향후 추진계획

- 문화재청에서 직접 관리하는 궁능유적본부 궁·능·원 문화재복원 및 보수 정비 사업은 자체 관련 규정 등에 따라 자체적으로 사업(공사, 용역, 경장 관리 등) 추진
- ※ 직영사업단 보수공사 내용
 - 2019년 보수실적 : 경복궁 흥례문 서측 행각 부시망 설치 등 338건
 - 2020년 보수계획 : 경복궁 건춘문 외부 우측 탈락 줄눈 보수 등 204건
- 추후 직접 시행하는 궁·능·원 보수, 복원, 정비 중 중요사업에 대해서는 필요한 경우 문화재위원회 별도 보고하여 사업 추진

마. 의결사항

- 접수
- 의결정족사항 : 출석 14명 / 접수 14명

7. 문화재위원회 사적분과 제1차 소위원회 결과 보고

가. 제안사항

문화재위원회 운영지침 제6조 제3항에 따라 문화재위원회 사적분과 제1차 소위원회 처리안건 심의결과를 다음과 같이 보고합니다.

나. 소위원회 개요

- 일 시 : 2020.01.22(수) 14:00~16:30
- 장 소 : 정부대전청사 1동 203호
- 참석위원 : 이재운, 김건수, 유재춘, 이승용, 이영식, 진상철
- 회의안건 : 사적 주변 등 현상변경 허가 심의 18건
- 회의결과 : 원안가결 6건, 조건부가결 4건, 부결 5건, 보류 3건

다. 처리내용

| 건 명 | 내 용 | 결 과 |
|------------------------------|---|--------|
| 1. 양양 낙산사 일원 주변 해변 재해위험지역 정비 | <ul style="list-style-type: none"> ○ 위치 : 강원도 양양군 강현면 전진리 산8-2번지 일원(문화재구역으로부터 120m 이격/2구역) ○ 사업내용 <ul style="list-style-type: none"> - 거친돌 석축 설치 <ul style="list-style-type: none"> · 1단 거친돌 석축 → H=2.0m, L=87.9m · 2단 거친돌 석축 → H=1.6m, L=14.5m · 3단 거친돌 석축 → H=2.1m, L=46.1m · 거친돌 배수로 → B=0.3×H=0.3m, L=81.0m - 조경식재 <ul style="list-style-type: none"> · 개나리 식재 H=1.0×7가지, 198주 · 산철쭉 식재 H=1.2×W1.2, 304주 · 잔디식재 0.18×0.18, 1,370㎡ | ○ 원안가결 |

| 건 명 | 내 용 | 결 과 | | | | | | | | | | | | | | | | | | | | | | | | | | | |
|--------------------------|---|--|------------|-----|------------|--------|---------------------|---------|------------------|------|---|--|--|-------|------------|--|-----|------|-----|-------|------|--|-----|--------|-------|------|-------|---------------|--|
| 2. 대구 경상감영지 주변 주상복합 신축 | <ul style="list-style-type: none"> ○ 위치 : 대구시 중구 사일동 15-1 외 2필지(매장문화재 유존지역)(문화재구역으로부터 120m 이격/3구역) ○ 시설물 설치 현황 : 주상복합 건축물 신축/지하 7층, 지상 51층 <ul style="list-style-type: none"> - 연면적/세대수 : 82,163.87㎡ / 아파트 298세대, 오피스텔 60실, 판매시설 - 건폐율/용적률 : 74.30% / 901.16% <table border="1" data-bbox="456 573 1107 831"> <tr> <td>구분</td> <td>금회('20.1.)</td> </tr> <tr> <td>연면적</td> <td>82,163.87㎡</td> </tr> <tr> <td>세대수</td> <td>아파트 298세대, 오피스텔 60실</td> </tr> <tr> <td>건폐율/용적률</td> <td>74.30% / 901.16%</td> </tr> <tr> <td>층수</td> <td>지상 51층+4층, 지하 7층 /181.5m (옥상 시설물 포함 191.5m)</td> </tr> </table> | 구분 | 금회('20.1.) | 연면적 | 82,163.87㎡ | 세대수 | 아파트 298세대, 오피스텔 60실 | 건폐율/용적률 | 74.30% / 901.16% | 층수 | 지상 51층+4층, 지하 7층 /181.5m (옥상 시설물 포함 191.5m) | <ul style="list-style-type: none"> ○ 보류 <ul style="list-style-type: none"> - 현지조사 후 재검토 | | | | | | | | | | | | | | | | | |
| 구분 | 금회('20.1.) | | | | | | | | | | | | | | | | | | | | | | | | | | | | |
| 연면적 | 82,163.87㎡ | | | | | | | | | | | | | | | | | | | | | | | | | | | | |
| 세대수 | 아파트 298세대, 오피스텔 60실 | | | | | | | | | | | | | | | | | | | | | | | | | | | | |
| 건폐율/용적률 | 74.30% / 901.16% | | | | | | | | | | | | | | | | | | | | | | | | | | | | |
| 층수 | 지상 51층+4층, 지하 7층 /181.5m (옥상 시설물 포함 191.5m) | | | | | | | | | | | | | | | | | | | | | | | | | | | | |
| 3. 광주 신창동 유적 주변 공원 조성 | <ul style="list-style-type: none"> ○ 위치 : 광주시 광산구 산월동 산22 일원(문화재구역으로부터 170m 이격/1구역) ○ 사업내용 <ul style="list-style-type: none"> - 휴게쉼터, 전망대, 생태학습장, 놀이터, 초화원, 야외무대, 운동공간, 탐방로 등 조성 | <ul style="list-style-type: none"> ○ 보류 <ul style="list-style-type: none"> - 자료보완 후 재검토 | | | | | | | | | | | | | | | | | | | | | | | | | | | |
| 4. 나주 반남 고분군 주변 축사 양성화 | <ul style="list-style-type: none"> ○ 위치 : 전남 나주시 반남면 신촌리 739 외 (문화재구역으로부터 43m 이격/3구역) ○ 사업내용 <ul style="list-style-type: none"> - 1동(지상1층), 건축면적 및 연면적 426.7㎡, 최고높이 5.7m, 축사 및 창고 | <ul style="list-style-type: none"> ○ 원안가결 | | | | | | | | | | | | | | | | | | | | | | | | | | | |
| 5. 진도 용장성 주변 수목장립 조성 | <ul style="list-style-type: none"> ○ 위치 : 전남 진도군 군내면 용장리 산160 (문화재구역으로부터 240m 이격/1구역) ○ 사업내용 <ul style="list-style-type: none"> - 부지 면적 : 2,000㎡ ※ 골분함 안치용 구덩이 폭 50cm, 깊이 60cm 이내 - 추모목 식재 : 배롱나무(25주), 황칠나무(20주), 동백나무(30주) | <ul style="list-style-type: none"> ○ 원안가결 | | | | | | | | | | | | | | | | | | | | | | | | | | | |
| 6. 강화산성 주변 공동주택(연립주택) 신축 | <ul style="list-style-type: none"> ○ 위치 : 인천시 강화군 강화읍 옥림리 1057-1 외 3 필지(문화재구역으로부터 140m 이격/5구역) ○ 사업내용 <table border="1" data-bbox="456 1603 1107 1995"> <thead> <tr> <th>구분</th> <th>신청안</th> <th>비고</th> </tr> </thead> <tbody> <tr> <td>건축부지</td> <td>1,459㎡</td> <td></td> </tr> <tr> <td>지역지구</td> <td>제2종 일반주거지역</td> <td>도시지역</td> </tr> <tr> <td>건축면적</td> <td>596㎡</td> <td></td> </tr> <tr> <td>연 면 적</td> <td>2,237.444㎡</td> <td></td> </tr> <tr> <td>규 모</td> <td>지상5층</td> <td>1개동</td> </tr> <tr> <td>세 대 수</td> <td>24세대</td> <td></td> </tr> <tr> <td>구 조</td> <td>철근콘크리트</td> <td>필로티구조</td> </tr> <tr> <td>최고높이</td> <td>16.3m</td> <td>평지붕, 5구역14m이하</td> </tr> </tbody> </table> | 구분 | 신청안 | 비고 | 건축부지 | 1,459㎡ | | 지역지구 | 제2종 일반주거지역 | 도시지역 | 건축면적 | 596㎡ | | 연 면 적 | 2,237.444㎡ | | 규 모 | 지상5층 | 1개동 | 세 대 수 | 24세대 | | 구 조 | 철근콘크리트 | 필로티구조 | 최고높이 | 16.3m | 평지붕, 5구역14m이하 | <ul style="list-style-type: none"> ○ 원안가결 |
| 구분 | 신청안 | 비고 | | | | | | | | | | | | | | | | | | | | | | | | | | | |
| 건축부지 | 1,459㎡ | | | | | | | | | | | | | | | | | | | | | | | | | | | | |
| 지역지구 | 제2종 일반주거지역 | 도시지역 | | | | | | | | | | | | | | | | | | | | | | | | | | | |
| 건축면적 | 596㎡ | | | | | | | | | | | | | | | | | | | | | | | | | | | | |
| 연 면 적 | 2,237.444㎡ | | | | | | | | | | | | | | | | | | | | | | | | | | | | |
| 규 모 | 지상5층 | 1개동 | | | | | | | | | | | | | | | | | | | | | | | | | | | |
| 세 대 수 | 24세대 | | | | | | | | | | | | | | | | | | | | | | | | | | | | |
| 구 조 | 철근콘크리트 | 필로티구조 | | | | | | | | | | | | | | | | | | | | | | | | | | | |
| 최고높이 | 16.3m | 평지붕, 5구역14m이하 | | | | | | | | | | | | | | | | | | | | | | | | | | | |

| 건 명 | 내 용 | 결 과 | | | | | | | | | | | | | | | | | | | | | | |
|--|---|-----------------------------------|--|----|------|--|-------|------|--|----|------|-----------|------|-----------|------|---------|------|-----------|------|-----------|------|---------------|------|--|
| 7. 경주 명활성 주변 제2 동공원 조성 | <p>○ 위치 : 경북 경주시 보문동 3-3(문화재구역으로부터 200m 이격/2구역)</p> <p>○ 사업내용(신라전통 정원 등)</p> <p>- 건축규모 : (주건축물) 4,091.8㎡, (부속시설) 2,885.5㎡</p> <table border="1" data-bbox="454 459 1109 705"> <thead> <tr> <th colspan="2">주건축물</th> </tr> <tr> <th>면적</th> <th>최고높이</th> </tr> </thead> <tbody> <tr> <td>(지하 1층)전기, 기계실 180㎡ (지상 1층)제1 체험관 1,270㎡, 회의실 258.2㎡, 로비/기타 1,300㎡, 제2 체험관 563㎡, 로비/기타 520.6㎡</td> <td>7.45m</td> </tr> </tbody> </table> <table border="1" data-bbox="454 721 1109 1048"> <thead> <tr> <th colspan="2">부건축물</th> </tr> <tr> <th>면적</th> <th>최고높이</th> </tr> </thead> <tbody> <tr> <td>회랑 437.5㎡</td> <td>4.8m</td> </tr> <tr> <td>묘포장온실 12㎡</td> <td>5.0m</td> </tr> <tr> <td>창고 290㎡</td> <td>5.0m</td> </tr> <tr> <td>중앙매표소 86㎡</td> <td>4.0m</td> </tr> <tr> <td>후문매표소 20㎡</td> <td>3.0m</td> </tr> <tr> <td>태양광시스템 1,440㎡</td> <td>4.0m</td> </tr> </tbody> </table> <p>- 주차장 : 8,837㎡</p> | 주건축물 | | 면적 | 최고높이 | (지하 1층)전기, 기계실 180㎡ (지상 1층)제1 체험관 1,270㎡, 회의실 258.2㎡, 로비/기타 1,300㎡, 제2 체험관 563㎡, 로비/기타 520.6㎡ | 7.45m | 부건축물 | | 면적 | 최고높이 | 회랑 437.5㎡ | 4.8m | 묘포장온실 12㎡ | 5.0m | 창고 290㎡ | 5.0m | 중앙매표소 86㎡ | 4.0m | 후문매표소 20㎡ | 3.0m | 태양광시스템 1,440㎡ | 4.0m | <p>○ 보류</p> <p>- 사업명칭 재검토</p> <p>- 기존 '동공원' 명칭 변경 권고</p> |
| 주건축물 | | | | | | | | | | | | | | | | | | | | | | | | |
| 면적 | 최고높이 | | | | | | | | | | | | | | | | | | | | | | | |
| (지하 1층)전기, 기계실 180㎡ (지상 1층)제1 체험관 1,270㎡, 회의실 258.2㎡, 로비/기타 1,300㎡, 제2 체험관 563㎡, 로비/기타 520.6㎡ | 7.45m | | | | | | | | | | | | | | | | | | | | | | | |
| 부건축물 | | | | | | | | | | | | | | | | | | | | | | | | |
| 면적 | 최고높이 | | | | | | | | | | | | | | | | | | | | | | | |
| 회랑 437.5㎡ | 4.8m | | | | | | | | | | | | | | | | | | | | | | | |
| 묘포장온실 12㎡ | 5.0m | | | | | | | | | | | | | | | | | | | | | | | |
| 창고 290㎡ | 5.0m | | | | | | | | | | | | | | | | | | | | | | | |
| 중앙매표소 86㎡ | 4.0m | | | | | | | | | | | | | | | | | | | | | | | |
| 후문매표소 20㎡ | 3.0m | | | | | | | | | | | | | | | | | | | | | | | |
| 태양광시스템 1,440㎡ | 4.0m | | | | | | | | | | | | | | | | | | | | | | | |
| 8. 여주 영릉과 영릉 주변 단독주택 신축 | <p>○ 위치 : 경기도 여주시 능서면 왕대리 922-11번지 외 5필지(문화재구역으로부터 약115m 이격/2구역)</p> <p>○ 사업내용</p> <p>- 대지면적 : 1,924㎡</p> <p>- 건축면적(연면적) : 308.39㎡(411.43㎡)</p> <p>- 건물 높이 : 7.5m</p> <p>- 건축 규모 : 지상2층·지하1층, 1동, 철근콘크리트구조</p> <p>- 기타 : L형 옹벽(높이0.5~4m×37m), 자연석쌓기(높이0.5~4m×105m)</p> | <p>○ 원안가결</p> | | | | | | | | | | | | | | | | | | | | | | |
| 9. 파주 삼릉 주변 단독주택 신축 | <p>○ 위치 : 경기도 파주시 조리읍 봉일천리 3-152번지 외 3필지(문화재구역과 연접/1구역)</p> <p>○ 사업내용</p> <p>- 대지면적 : 1,782㎡</p> <p>- 건축면적(연면적) : 204.8㎡(204.8㎡)</p> <p>- 건물높이 : 5.5m(경사지붕)</p> <p>- 건축규모 : 지상1층, 1동, 철골구조</p> | <p>○ 부결</p> <p>- 역사문화환경 저해 우려</p> | | | | | | | | | | | | | | | | | | | | | | |

| 건 명 | 내 용 | 결 과 | | | | | | | | | | | | | | | | | | |
|--|--|--|-------|---------|------|---------|----------|---------------|----------------------|------------------------|------|------------|------------|------|----------------------|---------------------------|-----|---|--|-----------------------------------|
| <p>10. 남양주 순강원 주변 노유자 시설 신축(허가사항 변경허가)</p> | <p>○ 위치 : 경기도 남양주시 진접읍 내각리 136-1 외 2필지(문화재구역으로부터 약29m 이격/1구역)</p> <p>○ 사업내용</p> <table border="1" data-bbox="454 383 1109 799"> <thead> <tr> <th>구 분</th> <th>기허가내용</th> <th>변경허가 신청</th> </tr> </thead> <tbody> <tr> <td>대지면적</td> <td>667.00㎡</td> <td>3740.00㎡</td> </tr> <tr> <td>건축면적 (연면적)</td> <td>125.28㎡ (125.28㎡)</td> <td>735.19㎡ (1,429.82㎡)</td> </tr> <tr> <td>건물높이</td> <td>5.7m(경사지붕)</td> <td>6.5m(경사지붕)</td> </tr> <tr> <td>건축규모</td> <td>지상1층, 1동, 철근콘크리트조</td> <td>지상1층/지하1층, 1동, 철근콘크리트조</td> </tr> <tr> <td>용 벽</td> <td>-</td> <td>L형(높이0.0~2.2m×82.4m), 석축쌓기(높이0.0~3.0m×223.7m)</td> </tr> </tbody> </table> | 구 분 | 기허가내용 | 변경허가 신청 | 대지면적 | 667.00㎡ | 3740.00㎡ | 건축면적 (연면적) | 125.28㎡ (125.28㎡) | 735.19㎡ (1,429.82㎡) | 건물높이 | 5.7m(경사지붕) | 6.5m(경사지붕) | 건축규모 | 지상1층, 1동, 철근콘크리트조 | 지상1층/지하1층, 1동, 철근콘크리트조 | 용 벽 | - | L형(높이0.0~2.2m×82.4m), 석축쌓기(높이0.0~3.0m×223.7m) | <p>○ 부결</p> <p>- 역사문화환경 저해 우려</p> |
| 구 분 | 기허가내용 | 변경허가 신청 | | | | | | | | | | | | | | | | | | |
| 대지면적 | 667.00㎡ | 3740.00㎡ | | | | | | | | | | | | | | | | | | |
| 건축면적 (연면적) | 125.28㎡ (125.28㎡) | 735.19㎡ (1,429.82㎡) | | | | | | | | | | | | | | | | | | |
| 건물높이 | 5.7m(경사지붕) | 6.5m(경사지붕) | | | | | | | | | | | | | | | | | | |
| 건축규모 | 지상1층, 1동, 철근콘크리트조 | 지상1층/지하1층, 1동, 철근콘크리트조 | | | | | | | | | | | | | | | | | | |
| 용 벽 | - | L형(높이0.0~2.2m×82.4m), 석축쌓기(높이0.0~3.0m×223.7m) | | | | | | | | | | | | | | | | | | |
| <p>11. 경주 남산 일원 주변 단독주택 건립</p> | <p>○ 위치 : 경북 경주시 내남면 용장리 산86(문화재구역으로부터 67m 이격/1구역)</p> <p>○ 사업내용</p> <ul style="list-style-type: none"> - 건축구조 : 일반목구조, 한식골기와 - 최고높이/연면적 : 6.57m/97.5㎡ - 건축규모 : 지상 1층, 1동 | <p>○ 원안가결</p> | | | | | | | | | | | | | | | | | | |
| <p>12. 경주 남산 일원 주변 단독주택 신축</p> | <p>○ 위치 : 경북 경주시 배반동 759, 758-1(문화재구역으로부터 167m 이격/1구역)</p> <p>○ 사업내용</p> <ul style="list-style-type: none"> - 건축구조 : 목조, 한식골기와 - 최고높이/연면적 : 5.87m/92.99㎡ - 건축규모 : 지상 1층, 1동 | <p>○ 조건부가결</p> <p>- 시굴조사 필요</p> | | | | | | | | | | | | | | | | | | |
| <p>13. 경주 남산 일원 주변 휴게음식점 신축</p> | <p>○ 위치 : 경북 경주시 배반동 1003-2(문화재구역으로부터 245m 이격/1구역)</p> <p>○ 사업내용</p> <ul style="list-style-type: none"> - 건축구조 : 목조, 한식골기와 - 최고높이/연면적 : 6.62m/합계 198㎡ [(가동) 99㎡, (나동) 99㎡] - 건축규모 : 지상 1층, 2동 - 건축용도 : 제1종 근린생활시설(휴게음식점) | <p>○ 조건부가결</p> <p>- 시굴조사 필요</p> <p>- 건축높이를 낮게 조정</p> | | | | | | | | | | | | | | | | | | |
| <p>14. 경주 남산 일원 주변 근린생활 시설 신축</p> | <p>○ 위치 : 경북 경주시 내남면 이조리 1008-333, 1008-508(문화재구역으로부터 61m 이격/2구역)</p> <p>○ 사업내용</p> <ul style="list-style-type: none"> - 건축구조 : 철근콘크리트조 - 최고높이 : 9.1m - 건축면적/연면적 : 106.2㎡/177.3㎡ - 건축규모 : 지상 2층, 1동 - 건축용도 : 제2종 근린생활시설(일반음식점) | <p>○ 부결</p> <p>- 역사문화환경 저해 우려</p> | | | | | | | | | | | | | | | | | | |

| 건 명 | 내 용 | 결 과 | | | | | | | | | | | | | | | | | | | | | | | | | | | | | | | | | | | |
|--|---|---|---------|------|-----------|----|------|------|------|------|---------|----|-----------|----|----|----|----|------|----|------|----|------|--------|---|-----|-----------|---|----|----|---|------|------|---|------|--------|----|--|
| 15. 경주 화산리 회유토기 요지 주변 동·식물관련 시설(축사/퇴비사) 신축 | <ul style="list-style-type: none"> ○ 위치 : 경북 경주시 천북면 화산리 산164-2번지 외 2필지(문화재구역으로부터 72m 이격/2구역) ○ 사업내용 <ul style="list-style-type: none"> - 건축구조 : 일반철골조 - 최고높이 : 6.9m - 연면적 : 3,550㎡[(가동 : 축사, 창고) 2,875㎡, (나동 : 육성우사) 375㎡, (다동 : 퇴비사) 300㎡] - 건축규모 : 지상 1층, 3동 - 건물용도 : 동·식물관련시설(축사/퇴비사) - 토공 : (흙깎기) 40,089㎡, (흙쌓기) 23,917㎡ - 구조물공 : (자연석쌓기) H3m, L216m, (보강토옹벽) H1~9.45m, L213m | <ul style="list-style-type: none"> ○ 부결 - 역사문화환경 저해 우려 | | | | | | | | | | | | | | | | | | | | | | | | | | | | | | | | | | | |
| 16. 익산 토성 주변 무허가 축사 양성화 | <ul style="list-style-type: none"> ○ 위치 : 전북 익산시 금마면 용순리 445-2, 산53-14 (매장문화재 유존지역 아님)(문화재구역으로부터 167m 이격/1, 2구역) ○ 사업내용 <ul style="list-style-type: none"> - 대지면적 : 9,280㎡ / 연면적 2,349.20㎡ - 건축규모 및 재질 : 총 5동(계사) / 철 쇠파이프 구조 / 최고높이 4.5m <table border="1" data-bbox="456 990 1107 1124" style="width: 100%; border-collapse: collapse; text-align: center;"> <tr> <td>1동</td> <td>2동</td> <td>3동</td> <td>4동</td> <td>5동</td> <td>총 면적</td> </tr> <tr> <td>594㎡</td> <td>648㎡</td> <td>560㎡</td> <td>541.20㎡</td> <td>6㎡</td> <td rowspan="2">2,349.20㎡</td> </tr> <tr> <td>계사</td> <td>계사</td> <td>계사</td> <td>계사</td> <td>약품창고</td> </tr> </table> <ul style="list-style-type: none"> ○ 보완사항 <ul style="list-style-type: none"> - (악취저감) 양성화를 신청한 축사 4동 사이에 느티나무(동간 사이에 10식, 동 길이 66m) 식재하고, 철거되는 축사 등 건물자리에 소나무 식재 - (외관개선) 기존 8개 축사 중 4개 동과 자재보관 창고 등을 철거하고, 양성화를 신청한 축사 4동의 지붕 물매(3/10이상)를 맞추기 위해서 강판을 접어 올리고 칼라강판의 색상 등을 변경하여 경관저해를 최소화 시도 <table border="1" data-bbox="456 1482 1107 1980" style="width: 100%; border-collapse: collapse; text-align: center;"> <thead> <tr> <th>구분</th> <th>변경 후</th> <th>비고</th> </tr> </thead> <tbody> <tr> <td>사업부지</td> <td>9,280㎡</td> <td>-</td> </tr> <tr> <td>연면적</td> <td>2,349.20㎡</td> <td>-</td> </tr> <tr> <td>규모</td> <td>5동</td> <td>· 신청된 5개 동(축사 4동, 창고 1동) 이외에 사용빈도가 적은 축사(4동)와 창고 등을 철거하고 철거자리에 소나무 식재 · 양성화 축사 사이에 느티나무 식재</td> </tr> <tr> <td>최고높이</td> <td>4.5m</td> <td>-</td> </tr> <tr> <td>지붕색상</td> <td>다크 그레이</td> <td>변경</td> </tr> </tbody> </table> | 1동 | 2동 | 3동 | 4동 | 5동 | 총 면적 | 594㎡ | 648㎡ | 560㎡ | 541.20㎡ | 6㎡ | 2,349.20㎡ | 계사 | 계사 | 계사 | 계사 | 약품창고 | 구분 | 변경 후 | 비고 | 사업부지 | 9,280㎡ | - | 연면적 | 2,349.20㎡ | - | 규모 | 5동 | · 신청된 5개 동(축사 4동, 창고 1동) 이외에 사용빈도가 적은 축사(4동)와 창고 등을 철거하고 철거자리에 소나무 식재 · 양성화 축사 사이에 느티나무 식재 | 최고높이 | 4.5m | - | 지붕색상 | 다크 그레이 | 변경 | <ul style="list-style-type: none"> ○ 조건부가결 - 식재계획 등은 문화재청 검토를 받을 것 |
| 1동 | 2동 | 3동 | 4동 | 5동 | 총 면적 | | | | | | | | | | | | | | | | | | | | | | | | | | | | | | | | |
| 594㎡ | 648㎡ | 560㎡ | 541.20㎡ | 6㎡ | 2,349.20㎡ | | | | | | | | | | | | | | | | | | | | | | | | | | | | | | | | |
| 계사 | 계사 | 계사 | 계사 | 약품창고 | | | | | | | | | | | | | | | | | | | | | | | | | | | | | | | | | |
| 구분 | 변경 후 | 비고 | | | | | | | | | | | | | | | | | | | | | | | | | | | | | | | | | | | |
| 사업부지 | 9,280㎡ | - | | | | | | | | | | | | | | | | | | | | | | | | | | | | | | | | | | | |
| 연면적 | 2,349.20㎡ | - | | | | | | | | | | | | | | | | | | | | | | | | | | | | | | | | | | | |
| 규모 | 5동 | · 신청된 5개 동(축사 4동, 창고 1동) 이외에 사용빈도가 적은 축사(4동)와 창고 등을 철거하고 철거자리에 소나무 식재 · 양성화 축사 사이에 느티나무 식재 | | | | | | | | | | | | | | | | | | | | | | | | | | | | | | | | | | | |
| 최고높이 | 4.5m | - | | | | | | | | | | | | | | | | | | | | | | | | | | | | | | | | | | | |
| 지붕색상 | 다크 그레이 | 변경 | | | | | | | | | | | | | | | | | | | | | | | | | | | | | | | | | | | |

| 건 명 | 내 용 | 결 과 | | | | | | | | | | | | | | |
|------------------------------|---|--|-----------------------|------|----------------------|------|----------------------|-----|----------------------|----|------------------|----|-------|----|----------|--|
| 17. 제주 용담동 유적 주변 다가구주택 신축 | <ul style="list-style-type: none"> ○ 위치 : 제주도 제주시 용담이동 2704-4번지(문화재 구역으로부터 5m 이격) ○ 사업내용 <table border="1" data-bbox="454 383 1109 689"> <tr> <td>구분</td> <td>2차('20.01.22) / 금번 심의</td> </tr> <tr> <td>대지면적</td> <td>314.00m²</td> </tr> <tr> <td>건축면적</td> <td>134.99m²</td> </tr> <tr> <td>연면적</td> <td>169.01m²</td> </tr> <tr> <td>규모</td> <td>지상 2층(최고높이 7.3m)</td> </tr> <tr> <td>용도</td> <td>다가구주택</td> </tr> <tr> <td>구조</td> <td>철근콘크리트구조</td> </tr> </table> | 구분 | 2차('20.01.22) / 금번 심의 | 대지면적 | 314.00m ² | 건축면적 | 134.99m ² | 연면적 | 169.01m ² | 규모 | 지상 2층(최고높이 7.3m) | 용도 | 다가구주택 | 구조 | 철근콘크리트구조 | <ul style="list-style-type: none"> ○ 부결 - 역사문화환경 저해 우려 |
| 구분 | 2차('20.01.22) / 금번 심의 | | | | | | | | | | | | | | | |
| 대지면적 | 314.00m ² | | | | | | | | | | | | | | | |
| 건축면적 | 134.99m ² | | | | | | | | | | | | | | | |
| 연면적 | 169.01m ² | | | | | | | | | | | | | | | |
| 규모 | 지상 2층(최고높이 7.3m) | | | | | | | | | | | | | | | |
| 용도 | 다가구주택 | | | | | | | | | | | | | | | |
| 구조 | 철근콘크리트구조 | | | | | | | | | | | | | | | |
| 18. 울산 경상좌도병영성 주변 근린생활 시설 신축 | <ul style="list-style-type: none"> ○ 위치 : 울산시 중구 동동 65-57번지 외 1필지(매장 문화재 분포지역(지표/발굴조사구역))(문화재구역으로부터 12m 이격) ○ 사업내용 <ul style="list-style-type: none"> - 대지면적 309.0m², 건축면적 158.1m², 연면적 304.23m² - 건축규모: 지상2층(휴게음식점) - 구조: 철근콘크리트, 최고높이 7.6m(경사지붕) | <ul style="list-style-type: none"> ○ 조건부가결 - 시굴조사 필요 | | | | | | | | | | | | | | |

라. 의결사항

- 접수
- 의결정족사항 : 출석 14명 / 접수 14명

8. 국가지정문화재 현상변경 등 처리 보고

가. 제안사항

충청남도 부여군 소재 사적 제5호 「부여 부소산성」 내에 노후 상수도관 교체를 위한 국가지정문화재 현상변경 등 허가 신청한 65건에 대하여 관계 전문가의 검토를 거쳐 다음과 같이 처리하였음을 보고합니다.

나. 처리내용

| 문 화 재 | 소재지 | 신청인 | 사 업 내 용 | 처리결과 | 처리일자 |
|----------------------|-----------|-----|--|-----------|------------|
| 사적 제5호 부여 부소산성 | 충남 부여군 | ○○○ | <노후 상수도관 교체> ○ 위치 : 충남 부여군 부여읍 구교리 나루터로 일원(문화재구역) ○ 사업내용 - 상수도관 점용연장 : 상수도 관로 총 350m 매설(D15~50) ○ 허가조건 - 터파기시 전문가 입회 | 조건부 허가 | '20.01.30. |
| 사적 제4호 부여 가림성 | 충남 부여군 | ○○○ | <입목벌채 및 조림(허가사항 변경허가)> ○ 위치 : 충남 부여군 임천면 성흥로 97번길201(문화재구역으로부터 0.5m 이격/1구역) ○ 기허가내용 - 벌채면적 73,900㎡, 모두베기 4,177본, 잔존 소나무 735본, 작업로 개설 950m(2,8520㎡) ○ 변경내용 - 벌채면적 60,600㎡, 모두베기 4,028본, 잔존 소나무 883본, 작업로 개설 1,070m(3,210㎡) | 허가 | '20.01.17. |

| 문 화 재 | 소재지 | 신청인 | 사 업 내 용 | 처리결과 | 처리일자 |
|----------------------------|------------|-----|---|-----------|------------|
| 사적 제6호 경주 황룡사지 | 경북 경주시 | ○○○ | <p><제16회 경주 전국 연날리기 대회></p> <ul style="list-style-type: none"> ○ 위치 : 경북 경주시 구황동 781(황룡사지 서편)(문화재구역) ○ 사업내용 <ul style="list-style-type: none"> - 연 날리기 대회 - 체험행사 : 창작연 전시, 연 만들기 · 가설천막 : 5동(각 5m×5m) - 행사장 면적 : 약 1,000㎡ ○ 허가조건 <ul style="list-style-type: none"> - 행사장 화기사용 금지 및 소화 장비(소화기 등) 비치 - 행사기간 내 관람객 안전사고 예방 및 원활한 관람 보장 - 행사전후 및 행사기간 내 문화재 구역 환경정리 철저 | 조건부 허가 | '20.01.15. |
| 사적 제11호 서울 풍납동 토성 | 서울시 송파구 | ○○○ | <p><근린생활시설 신축></p> <ul style="list-style-type: none"> ○ 위치 : 서울시 송파구 풍납동 271-23(3권역) ○ 사업내용 <ul style="list-style-type: none"> - 대지면적 : 118.90㎡ - 건축면적 : 70.67㎡ - 연면적 : 202.73㎡ - 규모 : 지상4층(최고높이14.12m) | 허가 | '20.01.09. |
| 사적 제11호 서울 풍납동 토성 | 서울시 송파구 | ○○○ | <p><소공원 조성></p> <ul style="list-style-type: none"> ○ 위치 : 서울시 송파구 풍납동 231-27, 28, 29(문화재구역) ○ 사업내용 <ul style="list-style-type: none"> - 소공원 조성 | 허가 | '20.01.09. |
| 사적 제12호 공주 공산성 | 충남 공주시 | ○○○ | <p><금강신관공원 생태놀이터 조성(허가사항 변경허가)></p> <ul style="list-style-type: none"> ○ 위치 : 충남 공주시 금벽로 368(문화재구역으로부터 425m 이격/2구역) ○ 기허가내용 <ul style="list-style-type: none"> - 총면적 3,000㎡, 기존 시설물 철거 및 식재, 어린이시설물 설치, 포장공사 등 ○ 변경내용 <ul style="list-style-type: none"> - 당초 면적 산출 오류로 인한 면적 증가 : 3,000㎡ → 3,500㎡ - 철거 수량 감소 및 조경 식재 증가 | 허가 | '20.01.17. |

| 문 화 재 | 소재지 | 신청인 | 사 업 내 용 | 처리결과 | 처리일자 |
|--------------------|--------|-----|--|--------|------------|
| 사적 제14호 부여 능산리 고분군 | 충남 부여군 | ○○○ | <p><물리탐사실시(허가사항 변경허가)></p> <ul style="list-style-type: none"> ○ 위치 : 충남 부여군 부여읍 왕릉로87번길1(문화재구역) ○ 허가내용 <ul style="list-style-type: none"> - 총면적/추진방식 : 8,000㎡/그리드 설치 후 장비활용한 QPR탐사 실시 ○ 변경내용 <ul style="list-style-type: none"> - 당초 8,000㎡에서 18,000㎡로 범위확대 ○ 허가조건 <ul style="list-style-type: none"> - 사업기간 내 관람환경 저해방지 및 안전사고 예방 - 사업 전후 문화내재 환경정리 철저 | 조건부 허가 | '19.10.10. |
| 사적 제55호 영주 소수서원 | 경북 영주시 | ○○○ | <p><단독주택 신축></p> <ul style="list-style-type: none"> ○ 위치 : 경북 영주시 순흥면 내죽리 41-1(문화재구역으로부터 354m 이격/1구역) ○ 사업내용 <ul style="list-style-type: none"> - 대지면적 : 642.0㎡ - 건축(연)면적 : 134.68㎡(67.32㎡×2동) - 건축면적 : 지상 1층, 2개동, 전통한옥(팔작지붕), 최고높이 6.18m | 허가 | '20.01.23. |
| 사적 제79호 고령 지산동 고분군 | 경북 고령군 | ○○○ | <p><고분군 탐방로 걷는 길 조명 설치(허가사항 변경허가)></p> <ul style="list-style-type: none"> ○ 위치 : 고령 지산동 고분군 내(문화재구역) ○ 사업내용 : 고분군 탐방로 조명 설치 2,1km(10m 간격) <ul style="list-style-type: none"> - 제1구역 <ul style="list-style-type: none"> · 바닥조명(LED 6W 3000K) : 45개소 · 볼라드 조명(LED 12W 3000K) : 90개소 - 제2구역 <ul style="list-style-type: none"> · 바닥조명(LED 6W 3000K) : 74개소 ○ 변경내용(1구역) *2구역 변경 없음 <ul style="list-style-type: none"> - 제어반 설치 ○ 변경사유 : 전원 및 운영에 필요한 제어반 설치(왕릉전시관 건물 뒷편) | 허가 | '20.01.14. |

| 문 화 재 | 소재지 | 신청인 | 사 업 내 용 | 처리결과 | 처리일자 |
|---------------------|---------|-----|---|--------|------------|
| 사적 제92호 익산 토성 | 전북 익산시 | ○○○ | <p><단독주택 신축 및 진출입로 개설(허가사항 변경허가)></p> <ul style="list-style-type: none"> ○ 위치 : 전북 익산시 금마면 서고도리 484번지(문화재구역으로부터 330m 이격/1구역) ○ 기허가내용 <ul style="list-style-type: none"> - 건축면적 : 97.24㎡, 높이 7.45m, 조정석 2.5m, 진입로 2,296㎡, 콘크리트블럭 174m ○ 변경내용 <ul style="list-style-type: none"> - 콘크리트블럭 제거, 도로 포장면 위에 아스콘 덧 씌우기 및 건축배치도상 도로폭을 4.5m → 6.0m로 표기 정정 | 허가 | '20.01.17. |
| 사적 제112호 아산 이충무공묘 | 충남 아산시 | ○○○ | <p><동식물관련시설 증축(허가사항 변경허가)></p> <ul style="list-style-type: none"> ○ 위치 : 충남 아산시 음봉면 삼거리 243-1(문화재구역으로부터 약220m 이격/3구역) ○ 사업내용 <ul style="list-style-type: none"> - 건축면적 : (기허가)1,609.5㎡ → (변경허가)1,459.23㎡(감소 150.27㎡) - 규모 : (기허가)지상1층(H8.6m) → (변경허가)지상1층(H9.35m) | 허가 | '20.01.06. |
| 사적 제119호 고성 송학동 고분군 | 경남 고성군 | ○○○ | <p><유등설치></p> <ul style="list-style-type: none"> ○ 위치 : 경남 고성군 고성읍 기월리 112번지 일원(문화재구역) ○ 사업내용 <ul style="list-style-type: none"> - 설치면적 : 2개소(길이 50m, 폭 20m) - 홍보물 : 공룡이미지 유등 - 규격 : 길이(3~6m), 높이(1~3m), 폭(0.5~3m) - 수량 : 30개 ○ 허가조건 <ul style="list-style-type: none"> - 문화재 훼손 및 안전사고 방지대책 마련 | 조건부 허가 | '20.01.15. |
| 사적 제132호 강화산성 | 인천시 강화군 | ○○○ | <p><단독주택(6동) 신축 및 진입로 조성></p> <ul style="list-style-type: none"> ○ 위치 : 인천시 강화군 강화읍 남산리 159-2번지 등 7필지(문화재구역으로부터 110m 이격/1구역) ○ 사업내용 <ul style="list-style-type: none"> - 신청면적 : 3,526㎡ - 건축면적/연면적 : 529.56㎡/529.56㎡ - 층수/최고높이 : 지상 1층/6.0m - 구조 : 철근콘크리트 | 허가 | '20.01.23. |

| 문 화 재 | 소재지 | 신청인 | 사 업 내 용 | 처리결과 | 처리일자 | | | | | | | | | | | | | | | | | | | |
|------------------|---------|--------|--|----------|------------|--|--------|--|--------|--------|--------|--------|--------------|-------|--------|--------|----------|-----------------|-------|--------|--------|----------|--------|------------|
| 사적 제132호 강화산성 | 인천시 강화군 | ○○○ | <p><단독주택 신축(허가사항 변경허가)></p> <ul style="list-style-type: none"> ○ 위치 : 인천시 강화군 강화읍 대산리 1241-1번지 등 4필지(문화재구역으로부터 430m 이격/1구역) ○ 사업내용 <ul style="list-style-type: none"> - 당초 : 건축면적(148.5㎡), 연면적(198.54㎡), 2층(7.95m) - 변경 : 건축면적(223.85㎡), 연면적(282.14㎡), 2층(7.95m) | 허가 | '20.01.31. | | | | | | | | | | | | | | | | | | | |
| 사적 제150호 익산 미륵사지 | 전북 익산시 | ○○○ | <p><사면 안정화를 위한 복구공사></p> <ul style="list-style-type: none"> ○ 위치: 전북 익산시 낭산면 낭산리 52-1번지 외 5필지(문화재구역으로부터 65m 이격/4구역) ○ 사업내용 <ul style="list-style-type: none"> - 복구면적 : 7,615㎡(채석허가구역 : 2,326㎡, 구역 외 : 5,289㎡) - 발생토석량 : 57,156㎡ - 용도 : 채석개발지 내 전량 복구용으로 사용 | 허가 | '20.01.21. | | | | | | | | | | | | | | | | | | | |
| 사적 제150호 익산 미륵사지 | 전북 익산시 | ○○○ | <p><숲가꾸기(숙아베기)></p> <ul style="list-style-type: none"> ○ 위치 : 전북 익산시 여산면 원수리 산 178, 익산시 금감면 산북리 산52 외 4(문화재구역) ○ 사업내용 : 병해충 피해목 등 숙아베기 <table border="1" style="width: 100%; border-collapse: collapse; text-align: center;"> <thead> <tr> <th rowspan="2">구분</th> <th colspan="2">ha당</th> <th colspan="2">전체면적기준</th> </tr> <tr> <th>본수 (본)</th> <th>제적 (㎡)</th> <th>본수 (본)</th> <th>제적 (㎡)</th> </tr> </thead> <tbody> <tr> <td>여산면 원수리 산178</td> <td>1,048</td> <td>154.28</td> <td>52,320</td> <td>7,555.09</td> </tr> <tr> <td>금마면 산북리 산52 외 4</td> <td>1,538</td> <td>182.28</td> <td>64,934</td> <td>7,695.86</td> </tr> </tbody> </table> <ul style="list-style-type: none"> ○ 허가조건 <ul style="list-style-type: none"> - 안전관리계획에 따라 안전관리, 재해관리 및 작업장 관리 준수 | 구분 | ha당 | | 전체면적기준 | | 본수 (본) | 제적 (㎡) | 본수 (본) | 제적 (㎡) | 여산면 원수리 산178 | 1,048 | 154.28 | 52,320 | 7,555.09 | 금마면 산북리 산52 외 4 | 1,538 | 182.28 | 64,934 | 7,695.86 | 조건부 허가 | '20.01.30. |
| 구분 | ha당 | | 전체면적기준 | | | | | | | | | | | | | | | | | | | | | |
| | 본수 (본) | 제적 (㎡) | 본수 (본) | 제적 (㎡) | | | | | | | | | | | | | | | | | | | | |
| 여산면 원수리 산178 | 1,048 | 154.28 | 52,320 | 7,555.09 | | | | | | | | | | | | | | | | | | | | |
| 금마면 산북리 산52 외 4 | 1,538 | 182.28 | 64,934 | 7,695.86 | | | | | | | | | | | | | | | | | | | | |
| 사적 제150호 익산 미륵사지 | 전북 익산시 | ○○○ | <p><산림경영계획></p> <ul style="list-style-type: none"> ○ 위치 : 전북 익산시 여산면 제남리 산 101(문화재구역으로부터 175m 이격/4구역) ○ 사업내용 <ul style="list-style-type: none"> - 벌채 : 2.2ha 363.55㎡, 조림 : 2.2ha 6,600본 - 풀베기 어린나무가꾸기 2.2ha, 운재로 0.2km(폭 2.5m) | 허가 | '20.02.04. | | | | | | | | | | | | | | | | | | | |

| 문 화 재 | 소재지 | 신청인 | 사 업 내 용 | 처리결과 | 처리일자 |
|---------------------|---------|-----|---|------|------------|
| 사적 제150호 익산 미륵사지 | 전북 익산시 | ○○○ | <p><안전난간, 웬스, 경비초소 설치(허가 사항 변경허가)></p> <ul style="list-style-type: none"> ○ 위치 : 전북 익산시 금마면 미륵사지로 362(문화재구역) ○ 기허가내용 <ul style="list-style-type: none"> - 안전난간 81m 설치, 메쉬웬스 40m 설치, 경비초소(컨테이너3m×6m) 설치 ○ 변경내용 <ul style="list-style-type: none"> - 경비초소위치를 기존 주차장 가운데에서 주출입구 인도 구역으로 변경 | 허가 | '19.12.13. |
| 사적 제174호 경주 탈해왕릉 | 경북 경주시 | ○○○ | <p><국방군사시설(취사동, 식당동) 증축></p> <ul style="list-style-type: none"> ○ 위치 : 경북 경주시 동천동 380-4 (문화재구역으로부터 320m 이격/1구역) ○ 사업내용 <ul style="list-style-type: none"> - 구조 : 철근콘크리트, 샌드위치판넬지붕(경사) - 최고높이 : 식당동 4.6m, 취사동 4.25m - 규모 : 지상 1층 - 용도 : 취사동, 식당동 - 연면적 : 374.84㎡ <ul style="list-style-type: none"> · 취사동 : 기존 142㎡+증축 45.24㎡ = 187.24㎡ · 식당동 : 기존 0㎡+증축 171.6㎡ = 171.6㎡ · 연결통로 : 기존 0㎡+증축 16㎡ = 16㎡ | 허가 | '20.01.23. |
| 사적 제189호 충주 임충민공충렬사 | 충북 충주시 | ○○○ | <p><도시계획도로 개설></p> <ul style="list-style-type: none"> ○ 위치 : 충북 충주시 단월동 458-13 등(문화재구역으로부터 160m 이격/4구역) ○ 사업내용 <ul style="list-style-type: none"> - 도시계획도로 개설(L239m×W7.4m~8m) | 허가 | '20.01.30. |
| 사적 제202호 김포 장릉 | 경기도 김포시 | ○○○ | <p><지뢰제거></p> <ul style="list-style-type: none"> ○ 위치 : 경기도 김포시 풍무동 666-3 외 5필지 ○ 사업내용 <ul style="list-style-type: none"> - 사업면적 : 21.780㎡ - 사업내용 : 표토제거(최대30cm) 및 잡목제거 등 | 허가 | '20.01.08. |

| 문 화 재 | 소재지 | 신청인 | 사 업 내 용 | 처리결과 | 처리일자 |
|----------------------|------------|-----|--|------|------------|
| 사적 제203호 파주 장릉 | 경기도 파주시 | ○○○ | <p><국가조립사업></p> <ul style="list-style-type: none"> ○ 위치 : 경기도 파주시 탄현면 법흥리 산140번지(문화재구역으로부터 265m 이격) ○ 사업내용 <ul style="list-style-type: none"> - 사업면적 : 2.1ha - 수목제거 : 리기다 및 신갈나무 등 3종 380주(흉고:6~24cm, 수고:9~13m) - 수목식재 : 소나무(1-1) 6,300주 | 허가 | '19.12.24. |
| 사적 제203호 파주 장릉 | 경기도 파주시 | ○○○ | <p><제1, 2종 근린생활시설 신축(허가사항 변경허가)></p> <ul style="list-style-type: none"> ○ 위치 : 경기도 파주시 탄현면 갈현리 864번지 ○ 사업내용 <ul style="list-style-type: none"> - 대지면적 : 5,282.4㎡ (증2,528.4㎡) - 건축면적 : 1,134.00㎡ (증638㎡) - 건물높이 : 8m(경사지붕) - 건축규모 : 지상1층, 6동, 철골구조(증 3동) - 용벽 : 보강토(높이0.5~3.7m×131.20m), L형(높이0.5~3.3m×112.8m)(길이 증 11.17m/83.8m) | 허가 | '19.12.24. |
| 사적 제203호 파주 장릉 | 경기도 파주시 | ○○○ | <p><제2종 근린생활시설 신축 및 부지 조성></p> <ul style="list-style-type: none"> ○ 위치 : 경기도 파주시 탄현면 갈현리 842번지(문화재구역으로부터 254m 이격) ○ 사업내용 <ul style="list-style-type: none"> - 대지면적 : 2,754.5㎡ - 건축면적(연면적) : 496.00㎡(496.00㎡) - 건물높이 : 7.5m(경사지붕) - 건축규모 : 지상1층, 3동, 철골구조 - 용벽 : 보강토(높이3.0~8.3m*243.0m) | 허가 | '20.01.08. |
| 사적 제203호 파주 장릉 | 경기도 파주시 | ○○○ | <p><공장신축(허가사항 변경허가)></p> <ul style="list-style-type: none"> ○ 위치 : 경기도 파주시 탄현면 갈현리 865-2번지 외 4필지 ○ 사업내용 <ul style="list-style-type: none"> - 대지면적: 2,280㎡ - 건축면적: 396㎡ - 연면적: 396㎡ - 건물높이: 7.5m - 건축규모: 지상1층, 2동, 일반철골조 | 허가 | '20.01.08. |

| 문 화 재 | 소재지 | 신청인 | 사 업 내 용 | 처리결과 | 처리일자 |
|----------------------------|------------|-----|---|-----------|------------|
| 사적 제227호 강화 광성보 | 인천시 강화군 | ○○○ | <용두돈대 3D스캔 및 정밀실측조사> ○ 위치 : 인천시 강화군 불은면 덕성리 23(문화재구역) ○ 사업내용 - 광성돈대 3D스캔 및 정밀실측조사에 따른 주변 잡목 및 넝쿨제거 | 허가 | '20.01.31. |
| 사적 제292호 김포 덕포진 | 경기도 김포시 | ○○○ | <대포병 탐지레이더 신축> ○ 위치 : 경기도 김포시 대곶면 신안리 211-3(문화재구역으로 부터 320m 이격/1구역) ○ 사업내용 - 신청면적 : 4,011㎡ - 건축면적/연면적 : 258.25㎡/258.25㎡ - 층수/최고높이 : 지상 1층/5.8m - 구조 : 철근콘크리트 ○ 허가조건 - 매장문화재조사를 선행토록 함 | 조건부 허가 | '20.01.08. |
| 사적 제297호 서울 몽촌토성 | 서울시 송파구 | ○○○ | <북문지 일원 발굴조사 기간연장(허가 사항 변경허가)> ○ 위치 : 서울시 송파구 방이동 88-3 등(문화재구역) ○ 발굴조사 허가기간 연장 : 2021.12.31. 까지(허가기간 연장 요청 시 기간 만료 2개월 전 신청) | 허가 | '20.01.13. |
| 사적 제311호 경주 남산 일원 | 경북 경주시 | ○○○ | <동·식물관련시설(축사) 증축 양성화> ○ 위치 : 경북 경주시 내남면 노곡리 511, 512, 511-4(문화재구역으로부터 300m 이격/1, 2구역) ○ 사업내용 - 건축구조 : 경량철골구조 - 건축규모 : 지상 1층, 1동 - 최고높이 : 6.2m - 연면적 : 913.6㎡ 중 (양성화)393.6㎡ · 기존 : (A동)축사 305㎡, (B동)축사 215㎡ · 양성화 : (퇴비사 및 통로)393.6㎡ | 허가 | '20.01.23. |

| 문 화 재 | 소재지 | 신청인 | 사 업 내 용 | 처리결과 | 처리일자 |
|---------------------------------|------------|-----|---|------|------------|
| 사적 제311호 경주 남산 일원 | 경북 경주시 | ○○○ | <p><동·식물관련시설(축사) 증축 양성화></p> <ul style="list-style-type: none"> ○ 위치 : 경북 경주시 내남면 용장리 934-1, 934-3(문화재구역으로부터 350m 이격/1구역) ○ 사업내용 <ul style="list-style-type: none"> - 건축구조 : 강파이프구조/칼라시트잇기 - 최고높이 : 6.2m - 연면적 : 1,511.36㎡ 중 (양성화) 700.16㎡ · 934-1번지 : (기존)367.2㎡, (양성화) 438.8㎡ · 934-3번지 <ul style="list-style-type: none"> ·· 축사 : (기존)336㎡, (양성화)228㎡ ·· 퇴비사 : (기존)108㎡, (양성화) 33.36㎡ | 허가 | '20.01.30. |
| 사적 제314호 광주 조선백자 요지 | 경기도 광주시 | ○○○ | <p><수목벌채></p> <ul style="list-style-type: none"> ○ 위치 : 경기도 광주시 퇴촌면 도수리 산35, 80-9번지(문화재구역으로부터 170m 이격/3구역) ○ 사업내용 <ul style="list-style-type: none"> - 신청면적 : 2,359㎡ - 신청내용 : 모두베기283주(소나무7, 자작나무2, 밤나무274) - 신청사유 : 도라지, 블루베리 재배 | 허가 | '20.01.23. |
| 사적 제314호 광주 조선백자 요지 | 경기도 광주시 | ○○○ | <p><수목벌채></p> <ul style="list-style-type: none"> ○ 위치 : 경기도 광주시 곤지암읍 곤지암리 319-23, -26, -27번지(문화재구역으로부터 370m 이격/6구역) ○ 사업내용 <ul style="list-style-type: none"> - 신청면적 : 5,468㎡ - 신청내용 : 모두베기54주(잣나무 등) - 신청사유 : 2중 근린생활시설(사무소) 신축 | 허가 | '20.01.23. |
| 사적 제314호 광주 조선백자 요지 | 경기도 광주시 | ○○○ | <p><수목벌채></p> <ul style="list-style-type: none"> ○ 위치 : 경기도 광주시 곤지암읍 열미리 125-30, -31(문화재구역으로부터 150m 이격/2구역) ○ 사업내용 <ul style="list-style-type: none"> - 신청면적 : 998㎡ - 신청내용 : 모두베기30주(전나무 등) - 신청사유 : 단독주택 신축 | 허가 | '20.01.23. |

| 문 화 재 | 소재지 | 신청인 | 사 업 내 용 | 처리결과 | 처리일자 |
|---------------------|---------|-----|---|------|------------|
| 사적 제314호 광주 조선백자 요지 | 경기도 광주시 | ○○○ | <p><마을공동창고 건립></p> <ul style="list-style-type: none"> ○ 위치 : 경기도 광주시 남한산성면 상번천리 174-3번지 일원(문화재구역으로부터 97m 이격/1구역) ○ 사업내용 <ul style="list-style-type: none"> - 신청면적 : 264㎡ - 건축면적/연면적 : 131.76㎡/131.76㎡ - 층수/최고높이 : 지상 1층/6.25m - 구조 : 경량철골조 | 허가 | '20.01.23. |
| 사적 제314호 광주 조선백자 요지 | 경기도 광주시 | ○○○ | <p><단독주택 신축></p> <ul style="list-style-type: none"> ○ 위치 : 경기도 광주시 곤지암읍 만삼로 53-21(문화재구역으로부터 3m 이격/1구역) ○ 사업내용 <ul style="list-style-type: none"> - 신청면적 : 470㎡ - 건축면적/연면적 : 77.42㎡/127.06㎡ - 층수/최고높이 : 지상 2층/6.75m - 구조 : 철근콘크리트 | 허가 | '20.01.23. |
| 사적 제314호 광주 조선백자 요지 | 경기도 광주시 | ○○○ | <p><제1종근린생활시설></p> <ul style="list-style-type: none"> ○ 위치 : 경기도 광주시 곤지암읍 만삼로 53-21(문화재구역으로부터 3m 이격/1구역) ○ 사업내용 <ul style="list-style-type: none"> - 신청면적 : 329㎡ - 건축면적/연면적 : 54㎡/54㎡ - 층수/최고높이 : 지상 1층/5.35m - 구조 : 일반 철골조 | 허가 | '20.01.23. |
| 사적 제314호 광주 조선백자 요지 | 경기도 광주시 | ○○○ | <p><단독주택 신축(A)(허가사항 변경허가)></p> <ul style="list-style-type: none"> ○ 위치 : 경기도 광주시 퇴촌면 관음리 198-33 등 4필지(문화재구역으로부터 33m 이격/1구역) ○ 사업내용 <ul style="list-style-type: none"> - 당초 : 건축면적(128.56㎡), 연면적(128.56㎡), 1층(4.3m) - 변경 : 건축면적(140.38㎡), 연면적(140.38㎡), 1층(4.3m) | 허가 | '20.01.23. |
| 사적 제314호 광주 조선백자 요지 | 경기도 광주시 | ○○○ | <p><단독주택 신축(B)(허가사항 변경허가)></p> <ul style="list-style-type: none"> ○ 위치 : 경기도 광주시 퇴촌면 관음리 198-33 등 4필지(문화재구역으로부터 33m 이격/1구역) ○ 사업내용 <ul style="list-style-type: none"> - 당초 : 대지면적(658㎡), 건축면적(93.79㎡), 연면적(159.13㎡), 2층(7.4m) - 변경 : 대지면적(646㎡), 건축면적(140.38㎡), 연면적(140.38㎡), 1층(4.3m) | 허가 | '20.01.23. |

| 문 화 재 | 소재지 | 신청인 | 사 업 내 용 | 처리결과 | 처리일자 |
|------------------------------|------------|-----|---|------|------------|
| 사적 제314호 광주 조선백자 요지 | 경기도 광주시 | ○○○ | <p><단독주택 신축></p> <ul style="list-style-type: none"> ○ 위치 : 경기도 광주시 곤지암읍 열미리 62-3(문화재구역으로부터 16m 이격/1구역) ○ 사업내용 <ul style="list-style-type: none"> - 신청면적 : 448㎡ - 건축면적/연면적 : 100.21㎡/99.8㎡ - 층수/최고높이 : 지상 2층/7.5m - 구조 : 철근콘크리트 | 허가 | '20.01.23. |
| 사적 제314호 광주 조선백자 요지 | 경기도 광주시 | ○○○ | <p><칭사광장 수목식재, 제거 및 이식></p> <ul style="list-style-type: none"> ○ 위치 : 경기도 광주시 송정동 570번지 (문화재구역으로부터 55m 이격/2구역) ○ 사업내용 <ul style="list-style-type: none"> - 신청면적 : 8,200㎡ - 수목식재(교목34주, 관목500주), 수목이식60주, 초화류식재2,650본, 수목제거(교목32주, 관목539주) - 신청사유 : 시청광장 재조성사업 | 허가 | '20.02.07. |
| 사적 제323호 파주 윤관장군묘 | 경기도 파주시 | ○○○ | <p><공장부지조성></p> <ul style="list-style-type: none"> ○ 위치 : 경기도 파주시 광탄면 분수리 478 외 7필지(문화재구역으로부터 357m 이격/5구역) ○ 사업내용 <ul style="list-style-type: none"> - 신청면적 : 9,801㎡ - 건축면적/연면적 : 2,259㎡/2,416㎡ - 층수/최고높이 : 지상 1,2층/10.05m - 구조 : 철골조 | 허가 | '20.02.05. |
| 사적 제358호 파주 소령원 | 경기도 파주시 | ○○○ | <p><공장부지(야적장)증설></p> <ul style="list-style-type: none"> ○ 위치 : 경기도 파주시 광탄면 마장리 산28번지 20호(문화재구역으로부터 418m 이격) ○ 사업내용 <ul style="list-style-type: none"> - 사업면적 : 2,826㎡ - 수목제거 : 참나무류 등 9종 118주 (흉고:8~42cm, 수고:5~18m) - 수목식재 : 잣나무 등 4종 160주 (흉고:3~10cm, 수고:0.3~1m) - 옹벽 : L형옹벽(H3~4.5m) 84m - 절토 : 12,473.5㎡ | 허가 | '19.12.26. |

| 문 화 재 | 소재지 | 신청인 | 사 업 내 용 | 처리결과 | 처리일자 |
|-----------------|---------|-----|---|--------|------------|
| 사적 제358호 파주 소령원 | 경기도 파주시 | ○○○ | <p><단독주택 부지조성(허가사항 변경허가)></p> <ul style="list-style-type: none"> ○ 위치 : 경기도 파주시 탄현면 영장리 203-8번지 등 ○ 사업내용 <ul style="list-style-type: none"> - 대지면적 : 2,243㎡ - 건축면적(연면적) : 293.45㎡(293.45㎡) - 건물높이 : 5.05m~5.1m(경사지붕) - 건축규모 : 지상1층, 3동, 목구조, 일반철골구조 - 용벽 : L형(높이4.0m×35m), 보강토(높이0.5~4.0m×200m), 식생토(높이1.5~3.7m×36m) - 절토 : 5,211㎡ - 수목제거 : 잣나무 등 3종 194주 (흉고 : 6~32cm, 수고 : 5~14m) - 수목식재 : 소나무 등 3종 24주(수고 0.5~3m) | 허가 | '19.12.27. |
| 사적 제364호 구리 명빈묘 | 경기도 구리시 | ○○○ | <p><연립주택·제1종 근린생활시설 신축></p> <ul style="list-style-type: none"> ○ 위치 : 경기도 구리시 아천동 87-8 외 1필지(문화재구역으로부터 465m 이격) ○ 사업내용 <ul style="list-style-type: none"> - 대지면적 : 660㎡ - 건축면적(연면적) : 269.08㎡(1,319.36㎡) - 건축규모 : 지상 4층/지하 2층(높이 : 15.79m/경사지붕)1개동, 철근콘크리트 골조 - 용벽 : (H=0.4~4.5m) 82m - 절토 : 최대 3.6m, 72㎡ - 성토 : 최대 5.7m, 78.6㎡ | 허가 | '20.01.14. |
| 사적 제380호 제주목 관아 | 제주도 제주시 | ○○○ | <p><제주북초등학교 울타리 정비 및 자바라 대문 설치(허가사항 변경허가)></p> <ul style="list-style-type: none"> ○ 위치 : 제주도 제주시 삼도2동 43-40번지 외(1구역) ○ 사업내용 <ul style="list-style-type: none"> - (기허가사항) 제주북초등학교 울타리 정비 및 자바라 대문 설치 - (변경허가사항) 음수대교체(2개소), 벤치 목재 상판 교체(4개소), 자전거 거치대 교체(2개소), 울타리 일부 제주 판석 계단(1개소) 추가 설치 ○ 허가조건 <ul style="list-style-type: none"> - 제주 판석 계단 설치의 경우 기존 허가사항과 함께 전문가 자문을 거쳐 시행 | 조건부 허가 | '20.01.31. |

| 문 화 재 | 소재지 | 신청인 | 사 업 내 용 | 처리결과 | 처리일자 |
|-----------------------|------------|-----|--|-----------|------------|
| 사적 제382호 여주 고달사지 | 경기도 여주시 | ○○○ | <p><농업용 창고 건립></p> <ul style="list-style-type: none"> ○ 위치 : 경기도 여주시 북내면 상교리 428(문화재구역으로부터 100m 이격 /1구역) ○ 사업내용 <ul style="list-style-type: none"> - 신청면적 : 18㎡ - 건축면적/연면적 : 18㎡/18㎡ - 층수/최고높이 : 지상1층/2.8m - 구조 : 컨테이너 | 허가 | '20.01.31. |
| 사적 제383호 논산 돈암서원 | 충남 논산시 | ○○○ | <p><보호구역 내 한옥마을 등 시설 개선></p> <ul style="list-style-type: none"> ○ 위치 : 충남 논산시 연산면 임리 임3길 2 등(문화재보호구역) ○ 사업내용 <ul style="list-style-type: none"> - 한옥마을 객실 내 화장실 설치(6개소, 1개소는 1.62㎡ 증축), 예학관 입면(창호) 변경(9개소) 및 스테인레스 출입문 철거 ○ 허가조건 : 관계전문가 자문 | 조건부 허가 | '20.01.03. |
| 사적 제387호 공주 우금치 전적 | 충남 공주시 | ○○○ | <p><남공주일반산업단지 용수 공급관로 시설 설치(허가사항 변경허가)></p> <ul style="list-style-type: none"> ○ 위치 : 충남 공주시 금학동 326번지 3호(문화재구역, 1구역 연결) ○ 기허가내용 <ul style="list-style-type: none"> - 총길이 : 1,920(지정구역 775m, 1구역 1,145m) - 관경: D300mm - 터파기 : 깊이 1.2~2.8m, 폭 2.15~2.65m ○ 변경내용 <ul style="list-style-type: none"> - 총길이 : 1,920.5(지정구역 775.5m, 1구역 1,145m) - 관경: D350mm - 터파기 : 깊이 1.2~2.8m, 폭 2.25~2.75m - 위치 변경: NO.29+17~NO.48+32(터널 구간 일부) | 허가 | '19.11.28. |
| 사적 제416호 제주 삼양동 유적 | 제주도 제주시 | ○○○ | <p><제주 선사로 보행환경 개선공사></p> <ul style="list-style-type: none"> ○ 위치 : 제주도 제주시 삼양이동 2184-1번지(도로)(1구역) ○ 사업내용 <ul style="list-style-type: none"> - 인도교체(L=660m), 속도저감시설(고원식 횡단보도) 2개소 설치 | 허가 | '20.02.05. |

| 문 화 재 | 소재지 | 신청인 | 사 업 내 용 | 처리결과 | 처리일자 |
|-----------------------|---------|-----|--|--------|------------|
| 사적 제433호 공주 장선리 유적 | 충남 공주시 | ○○○ | <p><임목(참나무) 벌채></p> <ul style="list-style-type: none"> ○ 위치 : 충남 공주시 탄천면 안영리 산 13번지(문화재구역으로부터 291m 이격/4구역) ○ 사업내용 : 임목벌채(모두베기), 맹아조림 - 신청면적 : 29,500㎡(허용기준 4구역) / 전체면적 65,000㎡ - 벌채수량 : 총6,655본(상수리(2,962본), 신갈나무(2,120본), 활잡(1,572본)) - 운재로 : 140m(노폭 2.5m) | 허가 | '20.01.21. |
| 사적 제452호 강화 외성 | 인천시 강화군 | ○○○ | <p><수목벌채 및 형질변경></p> <ul style="list-style-type: none"> ○ 위치 : 인천시 강화군 불은면 덕성리 177-13(문화재구역으로부터 200 이격/3, 4구역) ○ 사업내용 - 신청면적 : 8,604㎡ - 신청내용 : 모두베기839주(상수리 나무 등), 식재344주(호두나무등 4종) - 신청사유 : 수종갱신(농가소득을 위해 유실수 식재) | 허가 | '20.01.23. |
| 사적 제452호 강화 외성 | 인천시 강화군 | ○○○ | <p><근린생활시설(5동) 신축></p> <ul style="list-style-type: none"> ○ 위치 : 인천시 강화군 불은면 오두리 89-13, -15번지(문화재구역으로부터 20m 이격/2구역) ○ 사업내용 - 신청면적 : 3,054.0㎡ - 건축면적/연면적 : 464㎡/464㎡(5개동) - 층수/최고높이 : 지상1층/5.3m - 옹벽설치: 보강토옹벽(0.5~2.5m), 332.6m - 구조: 경량철골조 ○ 허가조건 - 매장문화재 유존지역이므로 입회조사 실시 | 조건부 허가 | '20.01.23. |
| 사적 제452호 강화 외성 | 인천시 강화군 | ○○○ | <p><단독주택(4개동) 신축></p> <ul style="list-style-type: none"> ○ 위치 : 인천시 강화군 선원면 연리 421- 3호(문화재구역으로부터 200m 이격/4구역) ○ 사업내용 - 신청면적 : 1,483㎡ - 건축면적/연면적 : 250.44㎡/313.8㎡ - 층수/최고높이 : 지상 2층/7.019m - 구조 : 철근콘크리트 | 허가 | '20.01.23. |

| 문 화 재 | 소재지 | 신청인 | 사 업 내 용 | 처리결과 | 처리일자 |
|---------------------|---------|-----|---|------|------------|
| 사적 제452호 강화 외성 | 인천시 강화군 | ○○○ | <p><단독주택(3개동) 신축></p> <ul style="list-style-type: none"> ○ 위치 : 인천시 강화군 선원면 연리 421- 3호(문화재구역으로부터 200m 이격/4구역) ○ 사업내용 <ul style="list-style-type: none"> - 신청면적 : 1,110㎡ - 건축면적/연면적 : 187.83㎡/235.35㎡ - 층수/최고높이 : 지상 2층/7.019m - 구조 : 철근콘크리트 | 허가 | '20.01.23. |
| 사적 제452호 강화 외성 | 인천시 강화군 | ○○○ | <p><단독주택(3개동) 신축></p> <ul style="list-style-type: none"> ○ 위치 : 인천시 강화군 선원면 연리 421- 3호 등 5필지(문화재구역으로부터 200m 이격/4구역) ○ 사업내용 <ul style="list-style-type: none"> - 신청면적 : 1,705㎡ - 건축면적/연면적 : 187.83㎡/235.35㎡ - 층수/최고높이 : 지상 2층/7.019m - 구조 : 철근콘크리트 | 허가 | '20.01.23. |
| 사적 제452호 강화 외성 | 인천시 강화군 | ○○○ | <p><근린생활시설(소매점,사무소,음시점) 신축></p> <ul style="list-style-type: none"> ○ 위치 : 인천시 강화군 강화읍 용정리 997 등 7필지(문화재구역으로부터 400m 이격/5구역) ○ 사업내용 <ul style="list-style-type: none"> - 신청면적 : 4,113㎡ - 건축면적/연면적 : 770㎡/642.9㎡ - 층수/최고높이 : 지상 2층/6.9m - 구조 : 철근콘크리트 | 허가 | '20.01.24. |
| 사적 제455호 아차산 일대 보루군 | 서울시 광진구 | ○○○ | <p><도시형생활주택 신축></p> <ul style="list-style-type: none"> ○ 위치 : 서울시 광진구 구의동 23-43 (문화재구역으로부터 79m 이격/1구역) ○ 사업내용 <ul style="list-style-type: none"> - 대지면적 : 145.8㎡ - 건축면적 : 86.43㎡ - 연면적 : 218.68㎡ - 규모 : 지상4층(건물높이 13.1m) | 허가 | '20.01.09. |
| 사적 제526호 양주 대모산성 | 경기도 양주시 | ○○○ | <p><서바이벌게임 관련시설 신축></p> <ul style="list-style-type: none"> ○ 위치 : 경기도 양주시 백석읍 방성리 산179번지(문화재구역으로부터 163m 이격/1구역) ○ 사업내용 <ul style="list-style-type: none"> - 신청면적 : 4,957㎡ - 신청내용 : 서바이벌 게임 공작물 설치 · 은폐, 엄폐물(드럼통) 15개, 가벽14개, 웬스(h=3m)145m | 허가 | '20.01.20. |

| 문 화 재 | 소재지 | 신청인 | 사 업 내 용 | 처리결과 | 처리일자 |
|---------------------------|------------|-----|--|------|------------|
| 사적 제526호 양주 대모산성 | 경기도 양주시 | ○○○ | <p><토질 형질변경></p> <ul style="list-style-type: none"> ○ 위치 : 경기도 양주시 백석읍 방성리 802-3, 810번지(문화재구역으로부터 278m 이격/1, 3구역) ○ 사업내용 <ul style="list-style-type: none"> - 신청면적 : 9,084m² - 성토높이/성토량 : 0.8~3.5m/8,106m³ - 신청사유 : 우량농지 조성(답→전) | 허가 | '20.02.03. |
| 사적 제526호 양주 대모산성 | 경기도 양주시 | ○○○ | <p><토질 형질변경></p> <ul style="list-style-type: none"> ○ 위치 : 경기도 양주시 백석읍 방성리 814-1, 815번지(문화재구역으로부터 198m 이격/1구역) ○ 사업내용 <ul style="list-style-type: none"> - 신청면적 : 3,416m² - 성토높이/성토량 : 2.0~3.3m/8,106m³ - 신청사유 : 우량농지 조성(답→전) | 허가 | '20.02.03. |
| 사적 제526호 양주 대모산성 | 경기도 양주시 | ○○○ | <p><토질 형질변경></p> <ul style="list-style-type: none"> ○ 위치 : 경기도 양주시 백석읍 방성리 794-2번지 등 5필지(문화재구역으로부터 211m 이격/1구역) ○ 사업내용 <ul style="list-style-type: none"> - 신청면적 : 4,895m² - 성토높이/성토량 : 3.0m/10,512m³ - 신청사유 : 우량농지 조성(답→전) | 허가 | '20.02.03. |
| 사적 제526호 양주 대모산성 | 경기도 양주시 | ○○○ | <p><토질 형질변경></p> <ul style="list-style-type: none"> ○ 위치 : 경기도 양주시 백석읍 방성리 814-2번지 등 5필지(문화재구역으로부터 205m 이격/1구역) ○ 사업내용 <ul style="list-style-type: none"> - 신청면적 : 2,767m² - 성토높이/성토량 : 3.0~3.3m/8,153m³ - 신청사유 : 우량농지 조성(답→전) | 허가 | '20.02.03. |
| 사적 제526호 양주 대모산성 | 경기도 양주시 | ○○○ | <p><토질 형질변경></p> <ul style="list-style-type: none"> ○ 위치 : 경기도 양주시 백석읍 방성리 794-3번지(문화재구역으로부터 233m 이격/1구역) ○ 사업내용 <ul style="list-style-type: none"> - 신청면적 : 1,058m² - 성토높이/성토량 : 3.0m/3,084m³ - 신청사유 : 우량농지 조성(답→전) | 허가 | '20.02.03. |

| 문 화 재 | 소재지 | 신청인 | 사 업 내 용 | 처리결과 | 처리일자 |
|--------------------------------|------------|-----|---|-----------|------------|
| 사적 제526호 양주 대모산성 | 경기도 양주시 | ○○○ | <p><토질 형질변경></p> <ul style="list-style-type: none"> ○ 위치 : 경기도 양주시 백석읍 방성리 814-2번지(문화재구역으로부터 185m 이격/1구역) ○ 사업내용 <ul style="list-style-type: none"> - 신청면적 : 3,890㎡ - 성토높이/성토량 : 0.5~3.0m/3,132㎡ - 신청사유 : 우량농지 조성(답→전) | 허가 | '20.02.03. |
| 사적 제536호 안성 도기동 산성 | 경기도 안성시 | ○○○ | <p><수목벌채 및 형질변경></p> <ul style="list-style-type: none"> ○ 위치 : 경기도 안성시 도기동 434-1 (문화재구역으로 2m 이격) ○ 사업내용 <ul style="list-style-type: none"> - 신청면적 : 434㎡ - 신청내용 : 모두베기 - 신청사유 : 잡목을 제거후 농경지로 활용 ○ 허가조건 <ul style="list-style-type: none"> - 매장문화재조사를 선행토록함 | 조건부 허가 | '20.01.23. |

다. 의결사항

- 접수
- 의결정족사항 : 출석 14명 / 접수 14명