

2016년도 문화재위원회

제7차 천연기념물분과위원회 회의록

- ▣ 회의일시 : 2016. 7. 27.(수), 14:00 ~ 18:00
- ▣ 장 소 : 국립고궁박물관
- ▣ 참 석 자 : 김학범, 류제현, 전영우, 안계복,
이상석, 김용준, 이두표, 황재하,
우경식(이상 9명)
- ▣ 심의내용 및 의결사항 : 이하 자료와 같음

문 화 재 위 원 회

목 차

【심의사항】		
1	「설악산천연보호구역」 내외 설악산 오색삭도 설치	공개
2	「낙동강 하류 철새 도래지」 내 녹산하수처리장 하수관거 보수	공개
3	「낙동강 하류 철새 도래지」 주변 오토캠핑장 설치	공개
4	「낙동강 하류 철새 도래지」 주변 삼락생태공원 문화마당 매점 설치운영	공개
5	「낙동강 하류 철새 도래지」 내 대저지구 저수호안 정비공사	공개
6	「강화 갯벌 및 저어새번식지」 내 양식어업 허가사항변경(낙시터 조성)	공개
7	「강화 갯벌 및 저어새번식지」 주변 진입로 조성	공개
8	「거제 연안 아비도래지」 내 해상유어장 설치	공개
9	「울릉 사동 흑비둘기 서식지」 내 수산물 저장용 냉동창고 설치	공개
10	「설악산천연보호구역」 내외 국도 44호선 양양~오색구간 평면 교차로 개선	공개
11	「제주 상호동 한란 자생지」 등 주변 단독주택 신축	공개
12	「제주 월령리 선인장군락」 주변 단독주택 신축	공개
13	「제주 월령리 선인장군락」 주변 선인장 전시관 신축	공개
14	「제주 천제연 난대림」 주변 다세대주택 신축	공개
15	「제주 한림 용암동굴지대」 내 농어촌도로 확·포장 공사	공개
16	「제주 수산동굴」 주변 농경지 내 암반 제거 사업	공개
17	「우도 홍조단괴 해빈」 주변 근린생활시설 증축	공개
18	「우도 홍조단괴 해빈」 내 그늘막 설치운영(서천진동)	공개
19	「우도 홍조단괴 해빈」 내 그늘막 설치운영(상우목동)	공개
20	「가야산 해인사 일원」 내 해인사 진입도로 선형개량사업	공개
21	「제천 의림지와 제림」 주변 농업용 가설건축물 설치	공개
【검토사항】		
22	「통영 옥지도 모밀잣밤나무 숲」 문화재구역 일부 해제 검토	공개
23	「통영 추도 후박나무」 보호구역 추가 지정 검토	공개
24	「충주 계림령로 하늘재」 지정구역 추가 지정 검토	공개
25	「화성 입파도 홍암」 국가지정문화재(명승) 지정 검토	공개
【보고사항】		
26	천연기념물 및 명승 현상변경허가 등 보고(81건)	공개

【심의사항】

안건번호 천기 2016-07-01

1. 「설악산천연보호구역」 내외 설악산 오색삭도 설치

가. 제안사항

「설악산천연보호구역」 내외 설악산 오색삭도 설치를 위해 국가지정문화재 현상변경 등 허가 신청한 사항을 부의하오니 심의하여 주시기 바랍니다.

나. 제안사유

○ 「설악산천연보호구역」 내외 설악산 오색삭도를 설치하고자 신청한 사항임

다. 주요내용

- (1) 신청인 : ***
- (2) 대상문화재명 : 천연기념물 제171호 「설악산천연보호구역」
 - 소재지 : 강원도 속초시, 인제군, 양양군 일부
 - 지정일 : 1965.11.5
- (3) 신청내용
 - 사업명 : 설악산 오색삭도 설치
 - 사업위치 : 강원도 양양군 서면 오색리 ***
 - 사업내용 : 삭도 설치

구분		내용	비고
오색삭도		L=3.5km(오색리~끝청), 중간지주(6개소) 삭도형식 : 1선식 자동순환식(8인승, 53대) 수송능력 : 운행속도 4.3m/s, 시간당 825명	문화재구역 내
상부 정류장	건축면적/ 연면적	952.25㎡ / 968.11㎡	문화재구역 내
	구조	철근콘크리트조, 철골조	
	규모	지하 1층, 지상 2층(최고높이 12m)	
	용도	관광휴게시설(삭도정류장)	
전망데크 및 산책로		전망데크 : 4개소(면적 899㎡) 산책로(탐방데크) : L=248m, W=3.0m, H=2.0m 이상	문화재구역 내

구분		내용	비고
하부 정류장	건축면적/ 연 면 적	1,935.55m ² / 2,705.68m ²	문화재구역 외
	구조	철근콘크리트조, 철골조	
	규모	지하 1층, 지상 2층(최고높이 15m)	
	용도	관광휴게시설(삭도정류장)	
부대시설		진입광장, 산책로, Pinus garden, 주차장 등	문화재구역 외

(4) 문화재와의 거리 : 문화재구역 내·외(1구역)

* 현상변경 허용기준 상 1구역 : 속초시, 인제군, 양양군, 고성군 도시계획 등
관련 법규에 따라 처리

라. 검토의견 (*****)

- 신청 사업은 설악산천연보호구역 내외 오색삭도를 설치하고자 신청한 사항으로, 천연보호구역 내 삭도 설치 시 문화재 경관 및 동·식물 등에 미치는 영향에 대해 문화재위원회의 심도 있는 검토가 필요할 것으로 판단됨

마. 참고자료

(오색삭도 설치사업 추진경과)

- 자연환경영향검토 및 국립공원 계획변경 용역(양양군/2014.6~2015.2월)
- 국립공원 계획 변경 조건부 가결(환경부 국립공원위원회/2015.8월)
- 환경영향평가, 기본 및 실시설계(양양군/2015.3~2016.6월)

(오색삭도 설치 관련 제출의견)

- (사)한백생태연구소 의견서(2016.5.23)
 - 제출의견 별첨
- 설악산국립공원지킴이국민행동 의견서(2016.7.22)
 - 제출의견 별첨
- 생태교육센터 이랑 의견서(2016.7.25)
 - 제출의견 별첨

바. 의결사항

- 보류
 - 현지조사 후 재검토
- 의결정족사항
 - 출석 9명/ 보류 9명

2. 「낙동강 하류 철새 도래지」 내 녹산하수처리장 하수관거 보수

가. 제안사항

「낙동강 하류 철새 도래지」 내 녹산하수처리장 하수관거 보수를 위해 국가 지정문화재 현상변경 등 허가 신청한 사항을 부의하오니 심의하여 주시기 바랍니다.

나. 제안사유

- 「낙동강 하류 철새 도래지」 내 녹산하수처리장 하수관거 보수를 위해 신청하는 사항임.
- 본 사업은 2016년 제6차 천연기념물분과 문화재위원회 심의('16.6.22)에서 '녹산하수처리장 하수관거 보수를 위하여 1년간 하수 방류를 원해에서 근해로 변경하는 것은 철새 먹이에 영향을 미칠 우려가 있어 관계 전문가의 현지조사 후 재심의'하는 것으로 보류된 사항임.

다. 주요내용

- (1) 신청인 : ***
- (2) 대상문화재 : 천연기념물 제179호 낙동강 하류 철새 도래지
 - 소재지 : 부산 강서구 · 사하구 · 사상구 일원
 - 지정일 : 1966.7.13.
- (3) 신청내용
 - 사업명 : 녹산하수처리장 하수관거 보수공사
 - 사업위치 : 부산 강서구 가덕도동 근해 일원
 - 사업내용 : 녹산하수처리장 하수관거 누수로 인한 보수공사
 - 보수구간 : 녹산공단 발진구 ~ 놀차동 제 1점합정 해저구간(242m)
 - 방류관로 방류계획 변경 : 원해 → 근해(공사 약 1년)
 - 사업기간 : 허가일로부터 ~ 2017.6.30.
- (4) 문화재와의 거리 : 문화재구역 내

라. 검토의견 (*****)

- 신청 사업은 기존 설치된 녹산하수처리시설 방류관로의 누수로 인해 보수공사를 실시하고 기간 내 방류계획을 원해에서 근해로 변경하고자 하는 사항으로, 보수공사 및 방류계획 변경 등에 따라 문화재에 미치는 영향에 대해 종합적인 검토가 필요할 것으로 판단됨.

마. 참고자료 (현지조사 의견 또는 지자체 의견)

< 금회 보완사항에 대한 현지조사 의견 >

(** 문화재위원, ** 환경공학과 교수 현지조사 의견 / 2016.7.19.)

- 녹산 하수처리장 하수관거 누수로 인한 보수공사를 위해 보수공사 중 1년간 근해 방류를 하고자 하는 내용임.
- 점사용 해역 이용협의를 위해 국립수산과학원 해양환경영향평가센터에서 용역(해양수질·해저생물·저질오염·유동해석 등)을 실시할 예정임.
- 근해 방류가 철새도래지의 수질 및 먹이환경에 부정적인 영향을 미칠 수 있으므로 점사용 해역 이용협의를 위한 용역의 결과(중간보고자료)와 양식장(굴·김 등)의 수질 기준치, 방류구와 진우도 사이 해역에 양식장 분포 현황 등을 제출받아 재검토 하는 것이 바람직하다고 판단됨.

< 2016년 제6차 위원회에 제출된 검토의견 >

(** 문화재위원 서면검토 의견 / 2016.6.8.)

- 낙동강 녹산 하수처리장 하수관거 누수로 인한 보수공사와 방류시점을 원해에서 근해로 일시적으로 변경하고자 하는 사업임.
- 보수공사의 시급성은 인정되나 공사가 철새도래 수역에서 이루어지므로 철새도래시기인 11월~3월을 피해 실시하도록 하여 사업이 철새 서식에 미치는 직접적인 영향을 저감시키는 것이 바람직함.
- 또한 처리수의 근해 방류에 따른 수질오염 악화는 철새의 먹이에 영향을 미칠 우려가 있으므로 수질 전문가의 자문을 받아 허가 여부를 결정하는 것이 바람직하다고 판단됨.

바. 의결사항

- 보류
 - 점사용 해역 이용협의를 위한 용역결과(중간보고 자료)와 양식장(굴,김 등)의 수질기준치, 방류구와 진우도 사이, 양식장 분포현황 등을 제출받아 재검토
- 의결정족사항
 - 출석 9명/ 보류 9명

3. 「낙동강 하류 철새 도래지」 주변 오토캠핑장 설치

가. 제안사항

「낙동강 하류 철새 도래지」 주변 오토캠핑장 설치를 위해 국가지정문화재 현상변경 등 허가 신청한 사항을 부의하오니 심의하여 주시기 바랍니다.

나. 제안사유

- 「낙동강 하류 철새 도래지」 주변 오토캠핑장 설치를 위해 신청하는 사항임.

다. 주요내용

- (1) 신청인 : ***
- (2) 대상문화재 : 천연기념물 제179호 낙동강 하류 철새 도래지
 - 소재지 : 부산 강서구 · 사하구 · 사상구 일원
 - 지정일 : 1966.7.13.
- (3) 신청내용
 - 사업명 : 오토캠핑장 설치
 - 사업위치 : 부산 사하구 다대동 ***
 - 사업내용 : 오토캠핑장 설치
 - 투시형 헨스 설치(길이 440m, 높이 1.8m)
 - 이동식 화장실(3×6m) 2개소
 - 이동식 샤워실(3×6m) 2개소
 - 캠핑 사이트 9×9m(26개소)
 - 사업기간 : 허가일로부터 ~ 2016.10.31.까지
- (4) 문화재와의 거리 : 문화재구역와 인접
 - * 현상변경 허용기준상 1구역 : 개별 심의

라. 검토의견 (*****)

- 신청 사업은 낙동강 철새 도래지 지정구역 인근에서 오토캠핑장을 설치하고자 하는 것으로 문화재 경관 또는 철새의 서식환경에 미치는 영향에

대해 종합적인 검토가 필요할 것으로 판단됨.

마. 참고자료 (현지조사 의견 또는 지자체 의견)

(*** 문화재위원 현지조사 의견 / 2016.7.19.)

- 다대포 해수욕장의 노을정휴게소에 인접한 부지에 캠핑사이트 26개와 이동식 화장실 및 샤워시설 2개소를 설치하여 오토캠핑장을 개설하는 사업임.
- 신청부지는 바다와 제방 사이의 모래 갯벌 형태로 다대포 해수욕장 모래사장과의 연결되어 있으며 맞은편 바다에는 백합등과 도요 등이 위치해 있어 수많은 도요를 비롯한 고니류·오리류 등이 도래하고 있는 지역임.
- 많은 철새 도래 지역 인근에서 오토캠핑장의 설치 운영은 철새들의 번식 및 도래 서식에 부정적인 영향을 미칠 것으로 판단됨.

바. 의결사항

- 부결
 - 오토캠핑장 설치운영은 철새들의 번식 및 도래 서식에 부정적인 영향을 미침
- 의결정족사항
 - 출석 9명/ 부결 9명

4. 「낙동강 하류 철새 도래지」 주변 삼락생태공원 문화마당 매점 설치운영

가. 제안사항

「낙동강 하류 철새 도래지」 주변 삼락생태공원 문화마당 매점 설치 운영을 위해 국가지정문화재 현상변경 등 허가 신청한 사항을 부의하오니 심의하여 주시기 바랍니다.

나. 제안사유

- 「낙동강 하류 철새 도래지」 주변 삼락생태공원 문화마당 매점 설치운영을 위해 신청하는 사항임.
- 본 사업은 2016년 제5차 천연기념물분과 문화재위원회 심의('16.5.25)에서 매점 설치에 대한 세부적인 규모와 위치 및 매점 운영 기간, 품목 등 계획서 미비로 인하여 부결된 사항으로 세부적인 자료 보완 후 재신청한 건임.

다. 주요내용

- (1) 신청인 : ***
- (2) 대상문화재 : 천연기념물 제179호 낙동강 하류 철새 도래지
 - 소재지 : 부산 강서구 · 사하구 · 사상구 일원
 - 지정일 : 1966.7.13.
- (3) 신청내용
 - 사업명 : 삼락생태공원 문화마당 매점 설치운영
 - 사업위치 : 부산 사상구 삼락동 ***
 - 사업내용 : 삼락생태공원 문화마당 매점 설치운영

구분	당초 신청(2016.5.25.)	금회 신청	비고
형태	이동식 간이매점(천막식)	이동식 매점(이동식 컨테이너 형태, 8×2.4×3m, 3 ~ 5개동)	천막 → 이동식컨테이너
운영시간	연중 운영(10~21시)	연중 운영(9시~21시)	(증)1시간
판매내용	간단한 식음료 판매	[첨부의 판매물품 내역] 참조	

※ (설치사유) 이용객 편의제공 및 주변 시설물 효율적 관리, 불법 노점상으로 인한 문제 해결 등

○ 사업기간 : (설치) 허가일로부터 ~2016.8.30.까지

(운영) 허가일로부터 ~2021.6.30.까지

(4) 문화재와의 거리 : 문화재구역으로부터 약 400m이격

* 현상변경 허용기준 1구역(개별 심의)

라. 검토의견 (*****)

- 신청 사업은 낙동강 철새 도래지 지정구역 인근에서 삼락생태공원 문화마당 매점을 설치운영하고자 하는 건으로 문화재 경관 또는 철새의 서식환경에 미치는 영향에 대해 종합적인 검토가 필요할 것으로 판단됨.

마. 참고자료 (현지조사 의견 또는 지자체 의견)

< 금회 보완자료에 대한 검토의견 >

(*** 문화재위원 서면검토 의견 / 2016.7.22.)

- 낙동강의 삼락생태공원 문화마당 내 수영장 주변에 이동식 컨테이너를 설치하고 매점을 운영하고자 하는 내용으로 지난 5월 위원회에서 부결된 바 있으나, 설치지점의 위치 및 취급품목을 보완하여 재신청되었음.
- 매점이 이동식 컨테이너로 가건물이긴 하지만 5년간 정해진 위치에 고정된 상태이므로 철새에 미치는 영향의 입장에서는 고정 건축물과 동일한 효과가 있을 것으로 생각되며, 따라서 매점의 연중 설치 운영은 철새의 서식에 부정적인 영향을 미칠 것으로 판단됨.

< 2016년 제5차 위원회에 제출된 검토의견 >

(*** 문화재위원 서면검토 의견 / 2016.5.23.)

- 삼락생태공원 문화마당(노천 수영장)에 이동식 간이매점을 설치하여 연중 (10시~21시) 위탁 운영하고자 하는 건으로, 공원을 이용하는 이용객의 편의제공, 주변 시설물관리, 불법 노점상 해결 등을 목적으로 함.
- 기존 수영장은 하절기에 한해 개장하고 폐장과 동시에 부대시설을 모두 철거하는 방식으로 운영되고 있음.

- 문화마당은 하절기 수영장 이용객뿐만 아니라 연중 피크닉, 산책 등 많은 방문객이 찾는 점을 고려하면 간이매점의 필요성은 인정되나, 연중 운영은 기존 수영장 부대시설의 한시적 운영방식과 배치되며, 1구역에 시설물의 연중 존치는 겨울철새의 월동에도 부정적인 영향이 예상되므로 한시적 운영 및 운영기간의 조정이 필요하다고 판단됨.

바. 의결사항

- 조건부가결
 - 겨울철새 도래기간(11월~2월)에는 매점 시설을 철거 할 수 있도록 이동식 시설물로 설치토록하고, 철새 서식지에 영향을 미칠 수 있는 과도한 소음, 빛 사용은 금지토록 할 것
- 의결정족사항
 - 출석 9명/ 조건부가결 9명

5. 「낙동강 하류 철새 도래지」 내 대저지구 저수호안 정비공사

가. 제안사항

「낙동강 하류 철새 도래지」 내 대저지구 저수호안 정비공사를 위해 국가지정문화재 현상변경 등 허가 신청한 사항을 부의하오니 심의하여 주시기 바랍니다.

나. 제안사유

- 「낙동강 하류 철새 도래지」 내 대저지구 저수호안 정비공사를 위해 국가지정 문화재 현상변경 허가를 신청하는 사항임.

다. 주요내용

- (1) 신청인 : ***
- (2) 대상문화재 : 천연기념물 제179호 낙동강 하류 철새 도래지
 - 소재지 : 부산 강서구 · 사하구 · 사상구 일원
 - 지정일 : 1966.7.13.
- (3) 신청내용
 - 사업명 : 낙동강 대저지구 저수호안 정비공사
 - 사업위치 : 부산시 강서구 대저2동 ***-*번지 일원
 - 사업내용 : 저수호안 정비(자연석 붙임) 길이 1,290m
 - ※ (설치사유) 저수호안 정비로 주민의 안전 및 생태공원시설 보호 등
 - 사업기간 : 허가일로부터 ~ 2016.9. 까지
- (4) 문화재와의 거리 : 문화재구역 내 및 허용기준 1구역
 - * 현상변경 허용기준 1구역(개별 심의)

라. 검토의견 (*****)

- 신청 사업은 낙동강 맥도생태공원 수변부 침식 현상 방지를 위해 시행하는 건으로 철새의 서식환경에 미치는 영향에 대해 종합적인 검토가 필요할 것으로 판단됨.

마. 참고자료 (현지조사 의견 또는 지자체 의견)

(*** 문화재위원 현지조사 의견 / 2016.7.21.)

- 낙동강 맥도생태공원 내 저수호안의 일부 구간이 침식되고 있어 호안정비를 하고자 하는 사업임.
- 진영국토관리사무소에서 16년 5월부터 현상변경허가를 받지 않고 석축을 약 500m(전체 사업구간 1.2km)정도 쌓고 있는 중에 있음.
- 석축의 높이 약 2.2m, 경사 1:1.5, 넓이(지상부 1.6m)로 진행 중 임.
- 호안석축은 철새서식에 부정적인 영향을 미칠 수 있으나 침식방지를 위해 시급하게 필요한 것으로 생각되며 지상부 넓이 1.6m에 대하여는 복토를 실시하여 자연식생의 복원을 유도한다면 철새에 대한 영향이 상당부분 저감될 것으로 판단됨.

바. 의결사항

- 조건부가결
 - 공사 시행 구간은 식생활착이 가능한 최소30cm 이상 복토 및 안정화(메쉬 등 토양침식 방지공법 적용)하고 돌 틈사이에 식재 가능한 곳은 현지 식생조사를 통하여 적합한 관목 및 초본을 식재할 것
 - 공사 시행 후 최소 3년간 모니터링을 실시하여 토양 및 식재의 활착 여부를 분석하고 결과보고 할 것
 - 관계전문가 설계검토를 받아 기존 식생 및 조류 등이 지속적으로 생육 가능하고 경관 훼손이 없는 친자연적인 호안공법을 적용 시행할 것
- 의결정족사항
 - 출석 9명/ 조건부가결 9명

6. 「강화 갯벌 및 저어새 번식지」 내 양식어업 허가사항 변경(낙시터 조성)

가. 제안사항

「강화 갯벌 및 저어새 번식지」 내 양식어업 현상변경 허가사항에 대하여 일부를 용도변경하여 사용하고자 허가사항 변경허가 신청한 사항을 부의 하오니 심의하여 주시기 바랍니다.

나. 제안사유

- 「강화 갯벌 및 저어새 번식지」 내 축제식 양식어업을 위한 현상변경 허가사항 (2년단위 갱신)에 대하여 일부 면적을 용도변경하여 낙시터로 이용하고자 허가사항 변경허가를 신청한 사항임.
- 본 사업은 2016년 제6차 천연기념물분과 문화재위원회 심의('16.6.22)에서 낙시터 조성을 위한 시설물 설치 등이 '문화재 보존 등에 영향을 미칠 우려'가 있어 부결된 사항으로, 신청인이 시설의 일부 내용을 변경하여 재신청한 사항임.

다. 주요내용

- (1) 신청인 : ***
- (2) 대상문화재 : 천연기념물 제419호 「강화 갯벌 및 저어새 번식지」
 - 소재지 : 인천광역시 강화군 일원
 - 지정일 : 2000.7.6.
- (3) 신청내용
 - 사업명 : 양식업장 내 낙시터 조성 허가사항 변경
 - 사업위치 : 인천광역시 강화군 삼산면 ***
 - 사업내용 : 낙시터 조성

구분	6월 신청 내용(2016.6.22.)	금회 신청내용	구분
면적	어장 2ha 중 0.5ha에 대하여 낙시터로 용도 변경	어장 2ha 중 0.7032ha에 대하여 낙시터로 용도 변경	0.2032ha(증)
형태	낙시용 좌대 설치 800m ² (높이 2.3m)	낙시용 좌대 설치 660m ² (높이 2.4m)	면적 140m ² (감) 높이 0.1m(증)
기타 시설	간이화장실 2동	흙막이공사(높이 0.5~2m, 길이 143m, 판넬마감)	화장실 제외 흙막이공사 추가

- 사업기간 : (설치) 허가일로부터 ~ 2016. 8월
(운영) 허가일로부터 ~ 2021. 5월

(4) 문화재와의 거리 : 문화재구역

라. 검토의견 (*****)

- 신청 사업은 강화 갯벌 및 저어새 번식지 내 축제식 양식어업 현상변경 허가 사항에 대해 일부 면적을 낚시터로 조성하여 운영하고자 하는 사항으로, 시설물 설치 및 낚시터 운영에 따라 강화 갯벌 및 저어새 번식 등에 미치는 영향에 대한 종합적인 검토가 필요할 것으로 판단됨.

마. 참고자료(현지조사 의견 또는 지자체 의견)

< 2016년 제6차 위원회에 제출된 검토의견 >

(*** 문화재위원 서면검토 의견 / 2016.6.8.)

- 현재 운영하고 있는 축제식 양식장 2ha 중 0.5ha를 유료 낚시터로 용도 변경하고 필요한 부대시설인 낚시용 좌대(높이 2.3m), 휴게실(높이 2.3m), 간이화장실 2동을 설치하고자 하는 내용임.
- 사업지역에서 북쪽으로 약 2.5km 떨어진 곳에 저어새가 번식하는 바위섬이 위치하고 있어 유료 낚시터 설치에 따른 부대시설 및 방문객의 빈번한 활동은 바위섬에서 번식하는 저어새의 번식에 부정적인 영향을 미칠 것으로 판단됨.

바. 의결사항

- 부결
 - 낚시터 조성을 위한 시설물 설치 등으로 인해 문화재보존 등에 영향을 미칠 우려가 있음
- 의결정족사항
 - 출석 9명/ 부결 9명

7. 「강화 갯벌 및 저어새 번식지」 주변 진입로 조성

가. 제안사항

「강화 갯벌 및 저어새 번식지」 주변 진입로 조성을 위해 국가지정문화재 현상변경 등 허가 신청한 사항을 부의하오니 심의하여 주시기 바랍니다.

나. 제안사유

- 「강화 갯벌 및 저어새 번식지」 내 단독주택으로 진입을 위한 진입로 설치를 위해 신청하는 사항임.
- 본 사업은 2015년 4월 진입로 조성(면적 1,459m²)으로 조건부 허가를 득하였고, 2015년 제10차 천연기념물분과 문화재위원회('15.10.30)에 면적 확장(면적 1,459m² → 1,810m²)로 허가사항 변경허가 신청되었으나 진입로 확장 공사 시 지방도와 연결 부분이 상당히 넓어져 '갯벌 경관 및 저어새 서식에 부정적인 영향이 우려'되어 부결된 사항임.
- 금회 신청은 허가기간 만료(2016.4.28.) 및 진입로 면적 확장(면적 1,459m² → 2,164m²)등의 사유로 '국가지정문화재 현상변경 등 허가'를 재신청한 사항임.

다. 주요내용

- (1) 신청인 : ***
- (2) 대상문화재 : 천연기념물 제419호 「강화 갯벌 및 저어새 번식지」
 - 소재지 : 인천광역시 강화군 일원
 - 지정일 : 2000.7.6.
- (3) 신청내용
 - 사업명 : 진입로 조성
 - 사업위치 : 인천광역시 강화군 삼산면 매음리 ***
 - 사업내용 : 단독주택 진입로 조성

구분	당초신청(허가/2015.4)	변경신청(부결/2015.10.)	금회신청	비고
면적	1,459㎡	1,810㎡	2,164㎡	705㎡(증)
길이	117m	136m	114.8m	2.2m(감)
폭	7m	-	11m (도로 6m, 주차 5m)	4m(증)
성토	법면 4.9m, 석축 1.9m	법면 2m, 석축 1.9m	법면 1m, 석축 4m	법면 3.9m(감) 석축 3.1m(증)

○ 사업기간 : 허가일로부터 ~ 2018.7월

(4) 문화재와의 거리 : 문화재구역으로부터 100m 이격

* 현상변경 허용기준상 3구역(평스라브 2층이하, 최고높이 8m이하/ 경사지붕 2층 이하 최고높이 12m이하)

라. 검토의견 (***)**

○ 신청 사업은 강화 갯벌 및 저어새 번식지 주변에 단독주택 진입로를 넓히고자 하는 사항으로 시설물 설치에 따라 강화 갯벌 및 저어새 번식 등에 미치는 영향에 대한 종합적인 검토가 필요할 것으로 판단됨.

마. 참고자료(현지조사 의견 또는 지자체 의견)

(*** 문화재위원 서면검토 의견 / 2016.7.15.)

○ 강화갯벌 허용기준 3구역에서 공장의 진입로를 조성하는 사업으로 당초 길이 117m, 폭 7m로 허가된 바 있으나, 허가기간 만료 및 규모 변경(폭 4m 늘림)으로 재신청하는 건임.

○ 사업지역 앞 갯벌의 갯골은 저어새의 먹이활동지역으로 해안 일대가 일주도로로부터 산림으로 차단되어 비교적 안정되어 있으나, 진입로의 폭을 4m 더 넓히면 산림훼손이 불가피하므로 저어새의 먹이활동에 부정적인 영향을 미칠 것으로 생각되므로 당초의 허가 내용대로 기간만 연장해 주는 것이 타당하다고 판단됨.

< 2015년 제10차 위원회에 제출된 검토의견 >

(*** 문화재위원 현지조사 의견 / '15.10.1.)

- 본 신청 건은 갯벌해안가에 위치해 있는 공장의 안전한 차량출입을 위한 진입로를 새로 조성하고자 금년 4차 위원회에서 허가를 받은 것으로 진입로 연장 및 조성기간 연장을 위해 변경허가를 신청한 건임.
- 현장 확인결과, 진입로 조성공사가 일부 진행 중에 있으며, 변경안대로 한다면 지방도와의 연결부분이 상당히 넓어져 지방도에서 갯벌이 훤히 내다보일 정도여서 갯벌경관은 물론 저어새의 서식에도 부정적인 영향이 예상되므로 변경허가는 불허하는 것이 바람직하다고 생각됨.

(*** 문화재전문위원 현지조사 의견 / '15.10.1.)

- 현장조사결과, 저어새가 인근 대송도, 소송도 갯벌에 8마리 내외 관찰되었고, 현상변경 허가신청지역까지는 최단 600m 거리에서 저어새가 관찰되었으며 500m까지 서식할 가능성이 있었음.
- 저어새는 움직임과 시각적 변화에 영향을 잘 받는 종으로 지형적으로 눈에 띄는 구조물이나 변화가 있을 경우에 서식에 영향을 받을 수 있는 거리였음.
- 도로의 진입 안정을 위해 공장 진입로 길이와 면적을 확대하는 공사가 저어새에게 직접적인 영향을 주지는 않을 것으로 판단되나 장기적으로 시각적 영향을 줄 수 있다고 판단되었음.
- 따라서 조경에 있어 해안에 가까운 공장쪽에 잔디의 면적을 줄이고 시야를 가릴 수 있게 수목 조경을 늘리는 것이 좋을 것으로 판단됨.

< 2015년 4월 당초 허가시 검토의견 >

(*** 문화재위원 서면검토 의견 / 2015.4.1.)

- 본 신청건은 도로로부터 기존의 공장시설로의 진입로가 교통사고의 위험성이 상존하는 상황으로 보다 안전한 진입로를 조성한다는 내용임.
- 3구역으로 허가기준을 충족하고 있으나 성토(5m)가 발생하여 신청된 사항임.

- 현장조사후, 지형 및 이용형태를 감안하여 옹벽의 높이를 최소화 하고, 주변환경을 고려하여 시멘트 옹벽 대신 자연석 쌓기와 소나무 및 철쭉을 식재 보완함으로써 저어새의 서식과 역사문화경관에 미치는 영향을 최소화하였다고 판단되므로, 허가해도 큰 문제가 없을 것으로 판단됨.

바. 의결사항

- 부결
 - 진입로 확장공사로 인한 갯벌 경관 및 저어새 서식에 부정적인 영향을 미침
- 의결정족사항
 - 출석 9명/ 부결 9명

8. 거제 연안 아비 도래지」 내 해상유어장 설치

가. 제안사항

「거제 연안 아비 도래지」 내 해상 유어장 설치를 위해 국가지정문화재 현상변경 등 허가 신청한 사항을 부의하오니 심의하여 주시기 바랍니다.

나. 제안사유

○ 「거제 연안 아비 도래지」 내 해상 유어장 설치를 위해 신청하는 사항임.

다. 주요내용

(1) 신청인 : ***

(2) 대상문화재 : 천연기념물 제227호 거제 연안 아비 도래지

○ 소재지 : 경상남도 거제시 연안 일원

○ 지정일 : 1970.10.30.

(3) 신청내용

○ 사업명 : 해상 유어장 설치

○ 사업위치 : 경상남도 거제시 갈곶리 ***

○ 사업내용 : 해상 유어장 설치

- 유어장 좌대 (12m×24m×3m) 3개소 10m 간격으로 설치

- 각 좌대 중앙에 휴게 시설물(흰색 천막) 설치

- 유어장 해양 점용면적 2,244m²

○ 사업기간 : 허가일로부터 ~ 2016.7.30.까지

(4) 문화재와의 거리 : 문화재구역 내

라. 검토의견 (*****)

○ 신청 사업은 아비도래지 지정구역내 유어장을 설치하고자 하는 것으로 문화재 경관 또는 아비의 서식환경에 미치는 영향에 대해 종합적인 검토가 필요할 것으로 판단됨.

마. 참고자료 (현지조사 의견 또는 지자체 의견)

(*** 문화재위원 서면검토 의견 / 2016.7.15.)

- 도창포 마을 어촌계에서 관광사업을 통한 소득증대의 일환으로 해상유어장 (유료 낚시터)을 설치하는 사업임.
- 유어장은 해안으로부터 55m이격된 해상에 12×24m 3개를 10m 간격으로 직렬로 배치하고 각각의 상부에 6×8×3m의 흰색 천막을 설치하는 내용임.
- 사업예정지역 앞쪽 해상은 겨울철 아비류가 무리지어 먹이(어류)를 따라 이동하며 먹이활동을 하는 지역으로, 흰색의 천막과 탐방객의 활동은 겨울철 아비류의 서식에 위협요인으로 작용할 우려가 크다고 판단됨.

바. 의결사항

- 부결
 - 유어장 설치 및 운영은 아비류의 서식에 부정적인 영향을 미침
- 의결정족사항
 - 출석 9명/ 부결 9명

9. 「울릉 사동 흑비둘기 서식지」 내 수산물 저장용 냉동창고 설치

가. 제안사항

「울릉 사동 흑비둘기 서식지」 내 수산물 저장용 냉동창고 설치를 위해 국가지정문화재 현상변경 등 허가 신청한 사항을 부의하오니 심의하여 주시기 바랍니다.

나. 제안사유

- 「울릉 사동 흑비둘기 서식지」 내 수산물 저장용 냉동창고 설치를 위해 신청하는 사항임.
- 본 사업은 2014년 5월 ‘근린생활시설 및 단독주택 신축’으로 현상변경 허가를 득하여 완공된 2층 규모의 건축물 옥상 위에 수산물 저장용 냉동창고를 신설하기 위하여 신청한 사항임.
- * 허가된 건축물 규모 : 철근콘크리트조, 지상 2층, 1개동,
건축높이10.3m(옥탑부 4.1m 포함)

다. 주요내용

- (1) 신청인 : ***
- (2) 대상문화재 : 천연기념물 제237호 울릉 사동 흑비둘기 서식지
 - 소재지 : 경북 울릉군 울릉읍 사리 214
 - 지정일 : 1971.12.14.
- (3) 신청내용
 - 사업명 : 수산물 저장용 냉동창고 설치
 - 사업위치 : 울릉군 울릉읍 울릉순환로 ***
 - 사업내용 : 수산물 저장용 냉동창고 설치
 - 냉동저장고(가로 4.8, 세로 2.8, 높이2.4m)를 기존 건축물 옥상 위에 설치

구분	당초 허가사항	변경 신청 사항	비고
건축 높이	10.3m (옥탑부 4.1m 포함)	10.3m (옥탑부 4.1m, 냉동창고 2.4m 포함)	변경없음 * 신설된 냉동창고 높이는 기허가된 건축높이 이하로 신설됨

- 사업기간 : 허가일로부터 ~ 2016.8.20.까지
- (4) 문화재와의 거리 : 문화재구역 내

라. 검토의견 (***)**

- 신청 사업은 흑비둘기 서식지 지정구역 내 기존 건축물 옥상위에 냉동창고를 설치하고자 하는 건으로 문화재 경관 또는 흑비둘기의 서식환경에 미치는 영향에 대해 종합적인 검토가 필요할 것으로 판단됨.

마. 참고자료 (현지조사 의견 또는 지자체 의견)

(*** 문화재위원 서면검토 의견 / 2016.7.15.)

- 울릉군 사동 흑비둘기 서식지에 기 허가된 2층 건물(음식점) 옥상에 (4.8×2.8×2.4m) 규모의 대형 수산물 냉동창고를 설치하고자 하는 내용임.
- 건물의 옥상에 냉동창고가 설치될 경우, 냉동고로부터 방출되는 열과 소음진동은 근접해 있는 흑비둘기가 번식하였던 후박나무 수관 발달은 물론 먹이 부족 시 후박나무 열매를 먹기 위해 찾아올 수 있는 흑비둘기에 다소 영향을 줄 것으로 판단됨.

바. 의결사항

- 가결
- 의결정족사항
 - 출석 9명/ 가결 9명

10. 「설악산천연보호구역」 내외 국도 44호선 양양~오색구간 평면 교차로 개선

가. 제안사항

「설악산천연보호구역」 내외 국도 44호선 양양~오색구간 평면 교차로 개선을 위해 국가지정문화재 현상변경등 허가 신청한 사항을 부의하오니 심의하여 주시기 바랍니다.

나. 제안사유

- 「설악산천연보호구역」 내외 선형불량으로 사고 위험성이 높은 국도 44호선 양양~오색(약수터 입구)구간 평면 교차로를 개선하고자 신청한 사항임
- 2016년 제6차 천연기념물분과 문화재위원회 심의('16.6.22)에서 '관계전문가 현지조사 후 재심의'로 보류됨
- 문화재위원 현지조사('16.7.11) 후 검토의견을 반영하여 재신청한 사항임

다. 주요내용

- (1) 신청인 : ***
- (2) 대상문화재명 : 천연기념물 제171호 「설악산천연보호구역」
 - 소재지 : 강원도 속초시, 인제군, 양양군 일부
 - 지정일 : 1965.11.5
- (3) 신청내용
 - 사업명 : 국도 44호선 양양~오색(약수터 입구) 구간 평면 교차로 개선
 - 사업위치 : 강원도 양양군 서면 오색리 *** 등
 - 사업내용

구분	1차 신청('16.6.22)	금회 변경신청('16.7.27)	비고
교차로 개선	L=200m, B=10~19m	L=200m, B=10~23m	(증) B=4m
좌회전 대기차로	L=70m, B=3m	L=30m, B=3m	(감) L=40m
가속차로	L=100m, B=3m	좌동	
버스대기소	1개소	좌동	위치이동
부대공사	L형 측구, 동물 유도웬스 및 가드레일 설치 등	좌동	

○ 사업기간 : 허가일로부터 ~ 2018.6.30

(4) 문화재와의 거리 : 문화재구역 내·외

라. 검토의견 (*****)

- 신청 사업은 설악산천연보호구역 내 오색약수 입구 평면 교차로를 개선하고자 신청한 사항으로, 6차 위원회 신청 시 좌회전 대기차로 및 가속차로 신설을 위해 문화재구역을 0~15m 점유하고 일부 구간 옹벽을 설치하는 것으로 계획되어 있었으나,
- 문화재위원 현지조사(7.11) 시 문화재구역 반대편 하천 쪽을 이용하여 계획하는 것이 바람직하다는 의견을 반영하여 도로계획을 6m 하천 쪽으로 변경하여 문화재구역 점유를 최소화하고 옹벽 설치 없이 도로 폭을 확장하는 것으로 계획하여 재신청한 건으로 문화재위원회의 심도 있는 검토가 필요할 것으로 판단됨

마. 참고자료(현지조사 의견 또는 지자체 의견)

< 2016년 제6차 위원회에 제출된 설계도면에 대한 검토의견 >

(**** 문화재위원 현지조사 의견 / 2016.7.11)

- 설악산천연보호구역 내외 국도 44호선 양양~오색구간 평면 교차로를 개선하여 도로 이용객의 안전성을 확보하고자 도로 선형 변경(좌회전 대기차로 및 가속차로 신설 등)을 하는 사업으로 문화재구역 일부를 점유하여 계획하고 있어 동 사업으로 인한 문화재에 미치는 영향은 클 것으로 판단됨
- 기존 도로시설의 선형 불량으로 사고 위험성이 높아 안전성을 확보하고자 위험도로 개량사업을 실시하고자 한다면 문화재구역 반대편 하천쪽을 이용하여 계획하는 것이 바람직함

바. 의결사항

- 가결
- 의결정족사항
 - 출석 9명/ 가결 9명

11. 「제주 상호동 한란 자생지」 등 주변 단독주택 신축

가. 제안사항

「제주 상호동 한란 자생지」 및 「한라산천연보호구역」 주변 단독주택 6개동 신축을 위해 국가지정문화재 현상변경등 허가 신청한 사항을 부의하오니 심의하여 주시기 바랍니다.

나. 제안사유

- 「제주 상호동 한란 자생지」 및 「한라산천연보호구역」 주변에 단독주택 6개동을 신축하고자 신청한 사항임

다. 주요내용

(1) 신청인 : ***

(2) 대상문화재명 : 천연기념물 제182호 「한라산천연보호구역」

천연기념물 제432호 「제주 상호동 한란 자생지」

- 소재지 : 제주특별자치도 일원 / 제주특별자치도 서귀포시 상호동 1616번지 등
- 지정일 : 1966.10.12 / 2002.2.2

(3) 신청내용

- 사업명 : 단독주택 신축(6개동)
- 사업위치 : 제주특별자치도 서귀포시 상호동 ***
- 사업내용
 - 대지면적 : 9,730㎡(공부상 대지면적 : 21,249㎡)
 - 건축면적/연면적 : 829.44㎡/944.82㎡
 - 규모 및 구조 : 6개동, 철근콘크리트조, 평지붕
 - 최고높이 : 6.45m(지상 2층)
 - 단독주택 개별규모 : 건축면적 138.24㎡/연면적 157.47㎡(1층 106.11㎡, 2층 51.36㎡)
- 사업기간 : 허가일로부터 ~ 2017.7.31

(4) 문화재와의 거리 : 문화재구역 연접(2구역)

* 현상변경 허용기준 상 2구역 : 기존 건축물 범위 내 개축·재축 허용

라. 검토의견 (***)**

- 신청 사업은 제주 상호동 한란 자생지 문화재구역과 연접한 2구역에 2층 규모 (최고높이 6.45m)의 단독주택 6개동을 신축하고자 신청한 사항으로,
- 자생지와 연접한 지역에 주택 단지를 조성하고, 부지 조성 시 과도한 절·성토를 수반하는 것으로 계획되어 있어 문화재 및 주변 경관에 미치는 영향에 대해 문화재위원회의 심도 있는 검토가 필요할 것으로 판단됨

마. 참고자료(현지조사 의견 또는 지자체 의견)

(**·**·** 문화재위원 현지조사 의견 / 2016.7.5)

- 본 대상지는 문화재구역에 인접한 2구역으로 한란 자생지 보호를 위해서 신축을 제한해 온 지역임
- 금번 신청 사업은 단독주택을 여러동 신축하는 것으로 한란 자생지 보호에 미치는 영향이 클 것으로 판단됨

바. 의결사항

- 부결
 - 한란자생지와 인접한 지역에 단독주택 6개동을 신축하고 부지조성시 과도한 절·성토를 수반하는 것으로 한란자생지 보존에 영향을 미칠 우려가 있음
- 의결정족사항
 - 출석 9명/ 부결 9명

12. 「제주 월령리 선인장군락」 주변 단독주택 신축

가. 제안사항

「제주 월령리 선인장군락」 주변 단독주택 신축을 위해 국가지정문화재 현상변경등 허가 신청한 사항을 부의하오니 심의하여 주시기 바랍니다.

나. 제안사유

- 「제주 월령리 선인장군락」 주변 단독주택을 신축하고자 신청한 사항임
- 본 사업은 2016년 제6차 천연기념물분과 문화재위원회 심의('16.6.22)에서 '신청 건물은 주변 건물에 비해 상대적으로 높아 경관적으로 부조화스러우며, 해안으로부터 경관을 악화시킬 우려가 있음' 사유로 부결된 사항으로, 신청인이 사업규모 및 건물높이를 축소하여 재신청한 사항임

다. 주요내용

- (1) 신청인 : ***
- (2) 대상문화재명 : 천연기념물 제429호 「제주 월령리 선인장군락」
 - 소재지 : 제주특별자치도 제주시 한림읍 월령리 359-3번지 등
 - 지정일 : 2001.9.11
- (3) 신청내용
 - 사업명 : 단독주택 신축
 - 사업위치 : 제주특별자치도 제주시 한림읍 월령리 ***
 - 사업내용

구분	1차 신청 (‘16.6.22/부결)	금회 신청	비고
대지면적	486m ²	좌동	
건축면적	126.5m ²	99.2m ²	(감) 27.3m ²
연면적	126.5m ²	98.6m ²	(감) 27.9m ²
구조	철근콘크리트조	좌동	
최고높이	6.95m(1층) 다락 0.3m 포함	4.1m(1층)	(감) 2.85m 다락 제외

○ 사업기간 : 허가일로부터 ~ 2016.12.31

(4) 문화재와의 거리 : 문화재구역 연접

* 현상변경 허용기준 상 : 1구역(2층 이하 증·개축 허용)

라. 검토의견 (*****)

- 신청 사업은 제주 월령리 선인장군락과 연접한 1구역에 단독주택을 신축하고자 신청한 사항으로, 신청인이 당초 신청내용보다 건축규모 및 건물높이를 축소 조정하여 재신청함
- 신청지 주변에 1층 규모의 단독주택이 여러 동 위치하고 있고, 과거에 주택이 있었던 점 등을 감안하여 문화재위원회의 신중한 검토가 필요할 것으로 판단됨

마. 참고자료(현지조사 의견 또는 지자체 의견)

< 2016년 제6차 위원회에 제출된 검토의견 >

(***·*** 문화재위원 현지조사 의견 / 2016.6.8)

- 신청부지는 기존 단독주택을 철거 후 멸실한 곳으로 추정됨
- 신청건물은 1층 규모(최고높이 6.95m)로서 주변 건물에 비해 상대적으로 높아 경관적으로 부조화스러우며, 해안으로부터 경관을 악화시킬 것으로 우려됨
- 신청건물의 높이와 규모는 축소 조정하는 것이 바람직할 것으로 판단됨

(철거된 기존 건축물 현황)

- 건축년도 : 1948년 추정
- 말소년도 : 2013.4.4
- 용도 : 주택, 외양간
- 구조 : 목조(1층), 초가지붕
- 건축면적/연면적 : 66.1m²/66.1m²
 - 주택 49.58m², 외양간 16.52m²

바. 의결사항

- 가결
- 의결정족사항
 - 출석 9명/ 가결 9명

13. 「제주 월령리 선인장군락」 주변 선인장 전시관 신축

가. 제안사항

「제주 월령리 선인장군락」 주변 선인장 전시관 신축을 위해 국가지정문화재 현상변경등 허가 신청한 사항을 부의하오니 심의하여 주시기 바랍니다.

나. 제안사유

- 「제주 월령리 선인장군락」 주변 선인장 전시관을 신축하고자 신청한 사항임

다. 주요내용

- (1) 신청인 : ***
- (2) 대상문화재명 : 천연기념물 제429호 「제주 월령리 선인장군락」
 - 소재지 : 제주특별자치도 제주시 한림읍 월령리 359-3번지 등
 - 지정일 : 2001.9.11
- (3) 신청내용
 - 사업명 : 선인장 전시관 신축
 - 사업위치 : 제주특별자치도 제주시 한림읍 월령리 ***
 - 사업내용
 - 대지면적 : 651m²
 - 건축면적/연면적 : 208.47m²/164.02m²
 - 구조 : 일반철골구조, 철근콘크리트조, 평지붕
 - 최고높이 : 4.5m(지상 1층)
 - 용도 : 문화 및 집회시설, 근린생활시설
 - 사업기간 : 허가일로부터 ~ 2016.12.31
- (4) 문화재와의 거리 : 문화재구역 연접
 - * 현상변경 허용기준 상 : 1구역(2층 이하 증·개축 허용)

라. 검토의견 (*****)

- 신청 사업은 제주 월령리 선인장군락 문화재구역과 연접한 1구역에 선인장 전시관을 신축하고자 신청한 사항임
- 신청지 주변에 1층 규모의 단독주택이 위치하고 있고 현상변경 허용기준 상 2층 이하의 증·개축이 허용되나, 사업부지 내 선인장이 생육하고 있고 월령리 선인장군락 관람 데크(동선) 시점부에 위치하고 있는 점 등을 감안하여 문화재 위원회의 심도있는 검토가 필요할 것으로 판단됨

마. 참고자료(현지조사 의견 또는 지자체 의견)

(*** 문화재위원 서면검토 의견 / 2016.7.15)

- 제주특별자치도 제주시 한림읍 월령리 ***에 천연기념물 429호 선인장 군락지와 연접 지역에 선인장 전시관을 신축하고자 하는 건임
- 선인장 전시관의 신축 예정지는 천연기념물 429호 선인장 군락과 연접지역으로 문화재(선인장 군락지)와의 이격 거리가 충분하지 못함
- 신축 예정인 전시관의 활용목적은 선인장 전시의 고유목적과 함께, 연구개발 및 전시 판매를 위한 복합공간으로 활용할 목적까지 지향하다 보니 전시장 규모가 필요 이상으로 확대된 감이 있음
- 이런 점을 고려할 때, 위원회 차원에서 선인장의 생육에 저해할 수 있는 환경요인과 함께 심도 있게 검토할 필요성이 있다고 판단됨

(*** 문화재위원 서면검토 의견 / 2016.7.15)

- 본 사업은 천연기념물 제429호 제주 월령리 선인장군락 제1구역에 지상 1층(최고높이 4.5m), 건축면적 208.47㎡ 규모의 신축사업으로 선인장 전시관 신축을 통하여 연구개발 및 전시판매, 군락지 홍보 등에 도움이 될 것으로 판단됨
- 그러나 전시관이 월령리 선인장군락으로 진입하는 초입부에 위치하여 방문객의 조망시야를 심각히 가리고, 천연기념물 선인장군락과 지나치게 가깝게 위치하여 선인장군락의 훼손이 우려됨
- 전시관을 마을 쪽으로 이동배치하고 건축물의 규모를 축소하여 선인장군락 조망을 확보하고 경관의 쾌적성을 저해하지 않도록 해야 하며 시설 이용에 따른 선인장군락의 훼손을 방지하도록 해야 함

바. 의결사항

○ 부결

- 월령리 선인장군락으로 진입하는 초입부에 위치하여 방문객의 조망시야를 가리고 선인장 군락과 인접하여 계획되어 있어 문화재보존에 영향을 미칠 우려가 있음

○ 의결정족사항

- 출석 9명/ 부결 9명

14. 「제주 천제연 난대림」 주변 다세대주택 신축

가. 제안사항

「제주 천제연 난대림」 주변 다세대주택 신축을 위해 국가지정문화재 현상변경 등 허가 신청한 사항을 부의하오니 심의하여 주시기 바랍니다.

나. 제안사유

- 「제주 천제연 난대림」 주변 다세대주택 신축을 위해 신청하는 사항임

다. 주요내용

- (1) 신청인 : ***
- (2) 대상문화재명 : 천연기념물 제378호 「제주 천제연 난대림」
 - 소재지 : 제주특별자치도 서귀포시 중문동 2785-1번지 등
 - 지정일 : 1993.8.19
- (3) 신청내용
 - 사업명 : 다세대주택(2동) 신축
 - 사업위치 : 제주특별자치도 서귀포시 중문동 ***
 - 사업내용

구분	1동(6세대)	2동(7세대)	비고
대지면적	323m ²	331m ²	
건축면적/연면적	193.31m ² /613.69m ²	196.92m ² /647.39m ²	
구조	철근콘크리트조 (경사지붕)	철근콘크리트조 (경사지붕)	
규모	지하 1층, 지상 3층	지상 5층	
최고높이	14.336m	14.80m	

- 사업기간 : 허가일로부터 ~ 2017.2.10.까지
- (4) 문화재와의 거리 : 문화재구역으로부터 4.5m 이격

* 현상변경 허용기준상 1구역 : 개별심의

라. 검토의견 (***)**

- 신청 사업은 제주 천제연 난대림 보호구역으로부터 4.5m 이격된 1구역에 3층과 5층 규모의 다세대주택 2동을 신축하고자 신청한 사항으로, 난대림과 근접한 나대지에 약 14m 높이의 건물 신축 시 문화재 및 주변 경관에 미치는 영향에 대해 문화재위원회의 심도 있는 검토가 필요할 것으로 판단됨

마. 참고자료(현지조사 의견 또는 지자체 의견)

(** 문화재위원 서면검토 의견 / 2016.7.22)

- 제주특별자치도 서귀포시 중문동에 소재한 천연기념물 제378호 천제연 난대림의 1구역에 지상 3~5층(최대 층고 14.8m)의 다세대 주택 2동을 신축하는 건임
- 천제연 난대림과 이격거리가(4.5m)가 상대적으로 짧고 좁은 면적(총654㎡)에 13세대가 거주함으로써 인해 파생될 다양한 환경영향을 고려할 때, 위원회 차원에서 충분히 심의할 필요가 있다고 판단됨

(인접지역 현상변경 허가 심의현황)

- 신청위치 : 제주특별자치도 서귀포시 중문동
(문화재구역으로부터 15m 이격/현상변경 허용기준 상 1구역)
- 신청내용 : 다가구주택(3동) 신축
 - 대지면적 : 1,206㎡
 - 건축면적/연면적 : 462.54㎡/1,276.83㎡
(1동별 건축면적/연면적 : 145.18㎡/425.61㎡)
 - 구조 및 규모 : 철근콘크리트조, 평지붕, 지상 4층(옥탑 포함)
 - 최고높이 : 13.95m
- 문화재위원회 심의결과('15.10.30) : 부결
 - 건물 신축 시 문화재 보존 및 경관에 미치는 영향이 큼

바. 의결사항

- 부결
 - 천제연 난대림과 근거리 3~5층 규모에 건물이 신축되면 문화재보존에 영향을 미칠 우려가 있음
- 의결정족사항
 - 출석 9명/ 부결 9명

15. 제주 한림 용암동굴지대(소천굴) 내 농어촌도로 확·포장 공사

가. 제안사항

「제주 한림 용암동굴지대(소천굴)」내 농어촌도로 확·포장 공사를 위해 국가지정문화재 현상변경 등 허가 신청한 사항을 부의하오니 심의하여 주시기 바랍니다.

나. 제안사유

- 「제주 한림 용암동굴지대(소천굴)」내 농어촌도로 확·포장을 위해 신청하는 사항임.

다. 주요내용

- (1) 신청인 : ***
- (2) 대상문화재명 : 천연기념물 제236호 「제주 한림 용암동굴지대」
 - 소재지 : 제주특별자치도 제주시 한림읍 협재리 617 외
 - 지정일 : 1971. 9. 30
- (3) 신청내용
 - 사업명 : 농어촌도로 확·포장 공사
 - 사업위치 : 제주특별자치도 제주시 한림읍 협재리 ***
 - 사업내용
 - 도로 확·포장 : L=1,796.0m, B=8.0m ~ 10.0m
 - 성토 197m³, 절토 3,758m³
 - 사업기간 : 허가일로부터 ~ 2016. 12. 30.
- (4) 문화재와의 거리 : 문화재구역 내·외

라. 검토의견(*****)

- 신청 사업은 제주 한림 용암동굴지대(소천굴)내·외 일부구간 농어촌도로를 확·포장하는 건으로 한림 용암동굴지대(소천굴) 문화재 보존에 미치는 영향에 대한 종합적인 검토가 필요할 것으로 판단됨.

마. 참고자료(서면검토·현지조사 의견 및 관리단체 의견)

(*** 문화재위원 현지조사 의견 / 2016. 7. 4)

- 신청지는 현무암 용암으로 이루어진 곳으로 지하에 용암동굴이 발견되어 천연기념물로 보호하고 있음. 따라서 현무암 용암의 상부에 충격을 가하는 행위는 천연기념물에 직접적인 영향을 줄 가능성이 있음.
- 사업 대상지역은 상당 부분이 지정구역으로부터 이격되어 있다고 하나 지반에 가하는 충격은 지정구역까지 전달되고, 그로 인하여 함몰, 도괴 등 천연기념물 보존에 직접 영향을 줄 수 있음.
- 특히 일부구간은 천연기념물로 지정된 동굴의 직상부를 횡단하여야하므로 위험성은 더욱 높음,
- 또한 도로 확장으로 인한 교통량의 증가와 대형 차량의 통행은 현재 수준 이상의 지반 진동과 압력을 가중할 것으로 추정되어 자연유산의 훼손은 쉽게 추정할 수 있음.
- 특히 현재 주변에 개설되어 있는 인접한 2차선 도로가 있어 충분한 교통량 소화 능력이 있고, 우회 시간도 수분 이내로 미미하다고 판단됨.
- 따라서 지반에 다양한 영향을 줄 가능성이 높은 도로 확장은 바람직하지 않다고 판단됨.

(*** 문화재위원 현지조사 의견 / 2016. 7. 4)

- 소천굴은 동굴의 규모가 크고 내부 용암지형이 잘 보전된 용암동굴로서 학술적 및 자연유산적 가치가 매우 높은 동굴임. 최근에 제3입구가 발굴되면서 내부에 탄산염동굴생성물이 발견되어 그 학술적가치가 매우 우수하게 평가되고 있으며, 현재 제주도에서 세계자연유산을 확대지정하려고 하는 대상에 속할 정도로 매우 뛰어난 가치를 지니고 있음.
- 신청인이 확장하려고 하는 도로는 소천굴의 하류지역을 통과하는 도로로서 절대 보전이 요구되는 지역임.
- 이 지역의 도로가 확장되면 자동차의 통행량이 늘 것이 우려되며, 많은 하중이 도로에 증가되어 소천굴이 나쁜 영향을 줄 수 있을 것이 우려됨.
- 따라서 이 지역에 도로를 확장하는 것을 바람직하지 않음.

(*** 前 문화재위원 현지조사 의견 / 2016. 7. 4)

- 소천굴은 천연기념물이며 세계자연유산 추가 등재 대상 1순위로 평가 받고 있어 매우 중요한 가치가 있는 용암동굴임.
- 도로의 일부가 소천굴 위를 가로지르고 있어 아래의 사항들에 대한 분석이 있는 후, 승인 여부가 다시 검토되어야 할 것임.
 - 소천굴 위를 지나는 도로에서 소천굴까지의 깊이와 소천굴 천장 두께
 - 공사 중 발생될 수도 있는 충격에 의한 진동이 소천굴에 미치는 영향
 - 도로 확장 후 통과하는 차량의 증가, 대형 차량의 통과 등으로 인한 진동이 소천굴에 미치는 영향

바. 의결사항

- 부결
 - 도로 확·포장 사업시 지반에 가하는 충격 등으로 인해 문화재보존 등에 영향을 미칠 우려가 있음
- 의결정족사항
 - 출석 9명/ 부결 9명

16. 「제주 수산동굴」 주변 농경지 내 암반제거 사업

가. 제안사항

「제주 수산동굴」 주변 농경지 내 암반제거 사업을 위해 국가지정문화재 현상변경 등 허가 신청한 사항을 부의하오니 심의하여 주시기 바랍니다.

나. 제안사유

- 「제주 수산동굴」 주변 농경지 내 암반제거 사업을 위해 신청하는 사항임.

다. 주요내용

- (1) 신청인 : ***
- (2) 대상문화재명 : 천연기념물 제467호 「제주 수산동굴」
 - 소재지 : 제주특별자치도 서귀포시 성산읍 난산리 2197
 - 지정일 : 2006. 2. 7.
- (3) 신청내용
 - 사업명 : 암반제거 사업
 - 사업위치 : 서귀포시 성산읍 수산리 ***
 - 사업내용
 - 사업면적 : 약 400㎡(깊이 1m이내)(25톤으로 12차 정도)
 - * 대상부지면적 : 4,500㎡
 - 사업부지 내 약 1m 이내의 암반을 굴삭기로 제거 후 복토 예정
 - 사업기간 : 허가일로부터 ~ 2016. 11. 30.
- (4) 문화재와의 거리 : 문화재구역으로부터 20m 이격
 - * 현상변경 허용기준상 1구역 : 개별 심의(기존 규모 재·개축)

라. 검토의견(*****)

- 신청 사업은 제주 수산동굴 주변 농경지 내에 암반을 제거하는 사업으로 굴삭기로 암반 제거시 동굴에 미치는 영향에 대한 종합적인 검토가 필요할 것으로 판단됨.

마. 참고자료(서면검토·현지조사 의견 및 관리단체 의견)

(*** 문화재위원 현지조사 의견 / 2016. 7. 5)

- 신청지는 현무암 용암으로 이루어진 곳으로 지하에 용암동굴이 발견되어 천연기념물로 지정하여 보존하고 있음.
- 신청지가 지정구역으로부터 20m 이격되어 있다고 하나 지반에 가하는 충격은 지정구역까지 전달되고 그로 인하여 함몰, 도괴 등 천연기념물의 보존에 직접 영향을 줄 수 있음.
- 따라서 현무암 용암의 상부에 충격을 가하는 행위는 천연기념물에 직접적인 영향을 줄 가능성이 있으므로 지반의 굴착은 바람직하지 않음.

(*** 문화재위원 현지조사 의견 / 2016. 7. 5)

- 수산동굴은 용암동굴로서의 규모, 내부 지형과 동굴생성물 등의 분포가 매우 뛰어난 가치를 가지고 있는 용암동굴임.
- 신청지의 농경지는 동굴과의 거리가 매우 가까워서 암반제거를 위한 작업을 할 경우, 동굴의 안전에 심각한 위험을 줄 수 있음.
- 따라서 현재 암반이 있는 지역을 제외한 지역에서만 농업행위가 이루어져야 할 것으로 판단됨.
- 이 지역에서 농업활동을 하더라도 동굴 내 생물에 영향을 주지 않기 위해 화학비료를 사용을 자제해야 할 것임.

(*** 前 문화재위원 현지조사 의견 / 2016. 7. 5)

- 신청 사업은 농지에 발달되어 있는 암반을 제거하는 사업으로 암반의 규모, 진동 여부에 따라 인근의 천연기념물 수산동굴에 미치는 영향이 클 수가 있음.
- 따라서, 신청 지역의 암반의 분포, 제거범위(규모), 제거방법 등에 대한 자료가 제시된 후, 재검토 되어야 함.

바. 의결사항

- 부결
 - 암반 제거시 지반에 가하는 충격으로 인해 문화재보존 등에 영향을 미칠 우려가 있음
- 의결정족사항
 - 출석 9명/ 부결 9명

17. 「제주 우도 홍조단괴 해변」 주변 근린생활시설 증축

가. 제안사항

「제주 우도 홍조단괴 해변」 주변 근린생활시설 증축을 위해 국가지정문화재 현상변경 등 허가 신청한 사항을 부의하오니 심의하여 주시기 바랍니다.

나. 제안사유

- 「제주 우도 홍조단괴 해변」 주변 근린생활시설 증축을 위해 신청하는 사항임.

다. 주요내용

- (1) 신청인 : ***
- (2) 대상문화재 : 천연기념물 제438호 「제주 우도 홍조단괴 해변」
 - 소재지 : 제주특별자치도 제주시 우도면 연평리 2215-5 외
 - 지정일 : 2004. 4. 9
- (3) 신청내용
 - 사업명 : 근린생활시설 증축
 - 사업위치 : 제주특별자치도 제주시 우도면 연평리 ***-*번지
 - 사업내용
 - 건축면적 : (기존) 52.05㎡ → (증축) 129.15㎡(77.10㎡증)
 - 연면적 : (기존) 52.05㎡ → (증축) 129.15㎡(77.10㎡증)
 - 높이 : (기존) 4.38m → (증축) 5.60m(1.22m 증)
 - 사업기간 : 허가일로부터 ~ 2016. 12. 31.
- (4) 문화재와의 거리 : 문화재구역으로부터 10m 이격
 - * 현상변경 허용기준상 1구역 : 개별 심의(기존 규모 재·개축)

라. 검토의견(*****)

- 신청 사업은 현재 운영하고 있는 근린생활시설 규모를 증축하는 것으로 동 사업으로 인한 홍조단괴 해변 문화재에 미치는 영향 등에 대해 신중한 검토가 필요할 것으로 사료됨

마. 참고자료(현지조사 의견 및 관리단체 의견)

(*** 前 문화재전문위원 현지조사 의견 / 2016. 7. 18)

- 홍조단괴 해빈 주변은 지정 이전에 이 지역에 형성된 각종 상가 건물 및 주택 등이 해빈 지형과 부조화를 이루고, 이와 함께 호안이 축조되면서 홍조단괴 해빈이 가지는 지질유산으로서의 천연적 가치가 적지 않게 훼손된 상태임
- 이러한 실정에서, 원지형 보존이 필요한 1구역 내에 기존 식당(홍조단괴 해빈 위 도로와 바로 접하여 있음)의 공간 확장을 위한 목적으로 건물을 신축하는 것은 홍조단괴 해빈의 주변경관에 미치는 부정적 영향이 클 것으로 판단됨.
- 이와 함께, 현재 홍조단괴 해빈의 보존을 위한 종합정비계획 마련이 진행 중에 있으므로, 해빈 주변에서 이루어지는 건물 개축, 증축, 신축 등의 현상변경 허가 행위는, 홍조단괴 해빈이 가지는 국가유산으로서의 가치가 더 이상 훼손되지 않기 위해서, 이 계획이 마련된 후, 이에 의거하여 판단하는 것이 바람직할 것으로 판단됨

(*** 문화재위원 서면검토 의견 / 2016. 7. 17)

- 우도 홍조단괴 해빈은 제주도에 흔한 패사에 의한 것이 아닌 홍조류로부터 형성된 것으로 희귀성과 높은 학술적 가치로 국가 자연유산적 가치를 가져 보존, 보호하고 있음.
- 홍조단괴 해빈이 훼손 또는 오손될 가능성은 적극적으로 방지할 필요가 있음.
- 따라서 본 현상변경허가 신청 건은 매우 신중한 결정이 요구된다고 판단됨.

바. 의결사항

- 부결
 - 근린생활시설 증축 사업은 홍조단괴 해빈 배후의 지형 변화 및 문화재 주변 경관에 영향을 미칠 우려가 있음
- 의결정족사항
 - 출석 9명/ 부결 9명

18. 「제주 우도 홍조단괴 해변」 내 그늘막 설치운영(서천진동)

가. 제안사항

「제주 우도 홍조단괴 해변」 내 그늘막 설치운영을 위해 국가지정문화재 현상변경 등 허가 신청한 사항을 부의하오니 심의하여 주시기 바랍니다.

나. 제안사유

- 「제주 우도 홍조단괴 해변」 내 그늘막 설치운영을 위해 신청하는 사항임.

다. 주요내용

(1) 신청인 : ***

(2) 대상문화재 : 천연기념물 제438호 「제주 우도 홍조단괴 해변」

- 소재지 : 제주특별자치도 제주시 우도면 연평리 2215-5 외

- 지정일 : 2004. 4. 9

(3) 신청내용

- 사업명 : 그늘막 설치운영(서천진동)

- 사업위치 : 제주특별자치도 제주시 우도면 연평리 ***

- 사업내용 : 그늘막 5개(4m*5m)

- 사업기간 : 허가일로부터 ~ 2016. 8. 31.

(4) 문화재와의 거리 : 문화재구역 내

라. 검토의견(*****)

- 그늘막 설치운영으로 인한 홍조단괴 해변의 경관 및 유실에 미치는 영향에 대해 신중한 검토가 필요할 것으로 사료됨

마. 참고자료(서면검토·현지조사 의견 및 관리단체 의견)

(*** 前 문화재위원 현지조사 의견 / 2016. 7. 18)

- 상기 신청 건은 여름철 해빈 방문객들의 휴식 공간 제공을 위해, 홍조단괴 해빈 지정 구역 내에 다수의 그물막(텐트)을 8월말까지 설치 운영코자 하는 건임
- 홍조단괴 해빈 주변은 지정 이전에 이 지역에 형성된 각종 상가 건물과 이들 상가의 무질서한 영업 행위(특히 탐방객들의 방문이 급증하는 여름철) 등에 의해 이 지역이 천연기념물임을 무색케 할 정도의 환경 훼손이 이루어지고 있음
- 이러한 상황에서, 홍조단괴 해빈 위에서의 그물막 설치와 운영은, 홍조단괴 해빈 퇴적물에 각종 오물의 혼입을 유발시켜, 홍조단괴 해빈의 천연적 가치를 훼손함은 물론, 홍조단괴 해빈의 자연경관에도 부정적 영향을 미치게 됨
- 따라서 홍조단괴 해빈이 가지는 국가유산으로서의 품격이 더 이상 훼손되지 않기 위해서는 홍조단괴 해빈 내의 그물막 설치는 불허되어야 할 것으로 판단됨
- 참고적으로, 현재 진행 중인 홍조단괴 해빈 종합정비계획에 이 지역의 체계적인 관리계획이 포함되어야 할 것으로 여겨지며, 이에 의거하여 지역 주민을 위한 활용 프로그램이 운영되는 것이 바람직할 것으로 판단됨

(***문화재위원 서면검토 의견 / 2016. 7. 15)

- 우도 홍조단괴 해빈은 제주도에 흔한 패사에 의한 것이 아닌 홍조류로부터 형성된 것으로 희귀성과 높은 학술적 가치로 국가자연유산적 가치를 가져 보존, 보호하고 있음.
- 홍조단괴 해빈이 훼손 또는 오염될 가능성은 적극적으로 방지할 필요가 있음.
- 그물막 설치 규모나 기간이 제한적이라고는 하나 모든 국민들이 공유하여야 할 국가자연유산을 일부 개인들이 영리 목적으로 점유하거나, 사용료를 지불한 일부 국민들만이 독점하는 것은 적절하다고 보기 어려움.
- 특히 이러한 행위가 허용될 경우 다른 천연기념물에 대해서도 동일한 경우가 발생할 수 있어 선택적으로 허용한다는 것도 주의 깊게 검토되어야 할 것으로 판단됨.

(*** 문화재위원 서면검토 의견 / 2016. 7. 15)

- 우도 홍조단괴 해빈은 국내에서 유일하게 홍조단괴로만 이루어진 해빈으로 그 학술적 및 지질학적 가치가 매우 높은 곳임.
- 퇴적물의 입도로 판단할 때 퇴적물의 이동은 주로 하절기의 태풍이나 동절기의 폭풍에 의해 이루어지는 것으로 판단됨.
- 신청한 천막의 위치가 호안벽에 위치하여 퇴적물의 이동을 크게 방해하지 않을 것으로 판단되어 성수기 일정한 기간에 한하여 천막의 설치를 허용해도 좋을 것으로 판단됨.

바. 의결사항

- 조건부가결
 - 그늘막은 3동(4m×5m)만 설치하고 허가기간 종료시 철거할 것 (2016.9.1일까지 철거)
 - 2016년에 한하여 허가함
- 의결정족사항
 - 출석 9명/ 조건부가결 9명

19. 「제주 우도 홍조단괴 해변」 내 그늘막 설치운영(상우목동)

가. 제안사항

「제주 우도 홍조단괴 해변」 내 그늘막 설치운영을 위해 국가지정문화재 현상변경 등 허가 신청한 사항을 부의하오니 심의하여 주시기 바랍니다.

나. 제안사유

- 「제주 우도 홍조단괴 해변」 내 그늘막 설치운영을 위해 신청하는 사항임.

다. 주요내용

- (1) 신청인 : ***
- (2) 대상문화재 : 천연기념물 제438호 「제주 우도 홍조단괴 해변」
 - 소재지 : 제주특별자치도 제주시 우도면 연평리 2215-5 외
 - 지정일 : 2004. 4. 9
- (3) 신청내용
 - 사업명 : 그늘막 설치운영(상우목동)
 - 사업위치 : 제주특별자치도 제주시 우도면 연평리 ***
 - 사업내용 : 그늘막 8개(4m*5m)
 - 사업기간 : 허가일로부터 ~ 2016. 8. 31.
- (4) 문화재와의 거리 : 문화재구역 내

라. 검토의견(*****)

- 그늘막 설치운영으로 인한 홍조단괴 해변의 경관 및 유실에 미치는 영향에 대해 신중한 검토가 필요할 것으로 사료됨

마. 참고자료(현지조사 의견 및 관리단체 의견)

(*** 前 문화재위원 현지조사 의견 / 2016. 7. 18)

- 상기 신청 건은 여름철 해변 방문객들의 휴식 공간 제공을 위해, 홍조단괴 해변 지정 구역 내에 다수의 그물막(텐트)을 8월말까지 설치 운영코자 하는 건임
- 홍조단괴 해변 주변은 지정 이전에 이 지역에 형성된 각종 상가 건물과 이들 상가의 무질서한 영업 행위(특히 탐방객들의 방문이 급증하는 여름철) 등에 의해 이 지역이 천연기념물임을 무색케 할 정도의 환경 훼손이 이루어지고 있음
- 이러한 상황에서, 홍조단괴 해변 위에서의 그물막 설치와 운영은, 홍조단괴 해변 퇴적물에 각종 오물의 혼입을 유발시켜, 홍조단괴 해변의 천연적 가치를 훼손함은 물론, 홍조단괴 해변의 자연경관에도 부정적 영향을 미치게 됨
- 따라서 홍조단괴 해변이 가지는 국가유산으로서의 품격이 더 이상 훼손되지 않기 위해서는 홍조단괴 해변 내의 그물막 설치는 불허되어야 할 것으로 판단됨
- 참고적으로, 현재 진행 중인 홍조단괴 해변 종합정비계획에 이 지역의 체계적인 관리계획이 포함되어야 할 것으로 여겨지며, 이에 의거하여 지역 주민을 위한 활용 프로그램이 운영되는 것이 바람직할 것으로 판단됨

(*** 문화재위원 서면검토 의견 / 2016. 7. 15)

- 우도 홍조단괴 해변은 제주도에 흔한 패사에 의한 것이 아닌 홍조류로부터 형성된 것으로 희귀성과 높은 학술적 가치로 국가자연유산적 가치를 가져 보존, 보호하고 있음.
- 홍조단괴 해변이 훼손 또는 오염될 가능성은 적극적으로 방지할 필요가 있음.
- 그물막 설치 규모나 기간이 제한적이라고는 하나 모든 국민들이 공유하여야 할 국가자연유산을 일부 개인들이 영리 목적으로 점유하거나, 사용료를 지불한 일부 국민들만이 독점하는 것은 적절하다고 보기 어려움.
- 특히 이러한 행위가 허용될 경우 다른 천연기념물에 대해서도 동일한 경우가 발생할 수 있어 선택적으로 허용한다는 것도 주의 깊게 검토되어야 할 것으로 판단됨.

(*** 문화재위원 서면검토 의견 / 2016. 7. 15)

- 우도 홍조단괴 해변은 국내에서 유일하게 홍조단괴로만 이루어진 해변으로 그 학술적 및 지질학적 가치가 매우 높은 곳임.

- 퇴적물의 입도로 판단할 때 퇴적물의 이동은 주로 하절기의 태풍이나 동절기의 폭풍에 의해 이루어지는 것으로 판단됨.
- 신청한 천막의 위치가 호안벽에 위치하여 퇴적물의 이동을 크게 방해하지 않을 것으로 판단되어 성수기 일정한 기간에 한하여 천막의 설치를 허용해도 좋을 것으로 판단됨.

바. 의결사항

- 조건부가결
 - 그늘막은 4동(4m×5m)만 설치하고 허가기간 종료시 철거할 것 (2016.9.1일까지 철거)
 - 2016년에 한하여 허가함
- 의결정족사항
 - 출석 9명/ 조건부가결 9명

20. 「가야산 해인사 일원」 내 해인사 진입도로 선형개량사업

가. 제안사항

「가야산 해인사 일원」 내 해인사 진입도로 선형개량사업을 위해 국가지정문화재 현상변경 등 허가 신청한 사항을 부의하오니 심의하여 주시기 바랍니다.

나. 제안사유

- 「가야산 해인사 일원」 내 해인사 진입도로 선형개량사업을 위해 신청한 사항임

다. 주요내용

(1) 신청인 : ***

(2) 대상문화재 : 명승 제62호 가야산 해인사 일원

- 소재지 : 경남 합천군 가야면 치인리 산1-1번지 등

- 지정일 : 2009.12.9.

(3) 신청내용

- 사업명 : 해인사 진입도로 선형개량사업
- 사업위치 : 경남 합천군 가야면 치인리 산***-# 등
- 사업내용 : 도로개설 L=260m, B=9.5m
- 사업기간 : 허가일로부터 ~2017.7.31까지

(4) 문화재와의 거리 : 문화재구역 내

라. 검토의견 (*****)

- 신청 사업은 문화재구역 내 굴곡이 심한 도로의 선형을 개량하기 위한 공사 계획으로, 선형 개량을 위한 해당 구간에서의 절토·성토, 인공사면 발생, 수목 제거 등에 의한 문화재 경관에 미치는 영향에 대해 종합적인 검토가 필요함.

마. 참고자료 (현지조사 의견 또는 지자체 의견)

(*** 문화재위원 현지조사 의견 / 2016.7.14.)

- 기존의 S자형 구간은 가야산 지역의 소중한 경승구간이라 할 수 있는 홍류동 계곡의 일부 구간으로서 오랜 세월동안 도로경관이 안정되어 숲으로 인한 터널경관이 아름다운 명승경관을 형성하고 있는 상황임.
- 본 선형개량사업은 급경사지의 S자형도로를 직선화하는 사업으로 긴 구간에서 절토와 성토로 인한 인공사면의 발생, S자형 구간에서 다수의 수목 제거 등 기존 자연경관의 훼손을 가져오는 사업이므로, 홍류동계곡의 명승 경관에 매우 큰 영향을 줄 것으로 판단됨.

바. 의결사항

- 보류
 - 관계전문가 현지조사 후 재심의
- 의결정족사항
 - 출석 9명/ 보류 9명

21. 「제천 의림지와 제림」 주변 농업용 가설건축물 설치

가. 제안사항

「제천 의림지와 제림」 주변에 농업용 가설건축물 설치를 위해 국가지정문화재 현상변경 등 허가 신청한 사항을 부의하오니 심의하여 주시기 바랍니다.

나. 제안사유

- 「제천 의림지와 제림」 주변에 농업용 가설건축물 설치를 위해 신청한 사항임

다. 주요내용

- (1) 신청인 : ***
- (2) 대상문화재 : 명승 제20호 제천 의림지와 제림
 - 소재지 : 충북 제천시 모산동 241번지 등
 - 지정일 : 2006.12.4.
- (3) 신청내용
 - 사업명 : 농업용 가설건축물 설치
 - 사업위치 : 충북 제천시 모산동 산**-*번지, *번지
 - 사업내용 : 비닐하우스 및 컨테이너 설치
 - 건축면적 438㎡, 연면적 438㎡, 최고높이 4.5m
 - 사업기간 : 허가일로부터 ~2018.5.31까지
- (4) 문화재와의 거리 : 문화재구역으로부터 128m 이격
 - * 현상변경 허용기준상 1구역(기존 규모 범위 내 개축·재축 허용)

라. 검토의견 (*****)

- 신청 사업은 제천 의림지와 제림 주변에 비닐하우스 등 농업용 가설건축물을 설치하고자 하는 사업으로, 인공시설물이 많이 들어선 의림지 주변에서 임야 및 농경지로 개발되지 않은 해당 부지에 비닐하우스 등이 설치될 경우 문화재 경관에 미치는 영향에 대한 종합적인 검토가 필요함.

마. 참고자료 (현지조사 의견 또는 지자체 의견)

(*** 문화재위원 현지조사 의견 / 2016.7.25.)

- 의림지는 고대에 축조된 저수지로 주변의 지형과 수리조건을 최대한 활용하여 축조하였으므로 주변환경을 가능하면 원형 그대로 보존하는 것이 문화재의 가치를 유지하는데 필요함
- 현상변경 허가를 신청한 지점은 의림지가 입지한 계곡을 에워싸고 있는 구릉에 해당하고, 또한 여기로부터 의림지가 조망되는 한편 의림지로부터 조망이 되는 1구역에 위치함
- 역사문화환경보존지역의 행위에 대한 주요 검토항목을 기준으로 할 때 입지 여건, 조망성, 일체성 등의 측면에서 부정적 영향이 예상됨

바. 의결사항

- 부결
 - 의림지가 입지한 계곡을 에워싸고 있는 구릉의 임야 및 농경지인 해당 부지에 신청한 건축물이 설치될 경우 의림지 경관에 영향을 미칠 우려가 있음
- 의결정족사항
 - 출석 9명/ 부결 9명

【검토사항】

안건번호 천기 2016-07-22

22. 「통영 옥지도 모밀잣밤나무 숲」 문화재구역 일부 해제 검토

가. 제안사항

경상남도 통영시 옥지면 소재 천연기념물 제343호 「통영 옥지도 모밀잣밤나무 숲」의 국가지정문화재 지정구역 일부 해제 사항을 부의하오니 검토하여 주시기 바랍니다.

나. 제안사유

- 국가지정문화재 지정구역 일부 해제 검토에 따른 관계전문가 현지조사를 실시하고 지정구역을 일부 해제하고자하는 사항임
- 경 과
 - '16. 5. 2. 국가지정문화재 지정구역 일부 해제 신청(경상남도→문화재청)
 - * 경상남도 문화재위원회 심의(가결/16.4.29)

다. 주요내용

- (1) 신청인 : ***
- (2) 대상문화재명 : 천연기념물 제343호 「통영 옥지도 모밀잣밤나무 숲」
 - 소재지 : 경상남도 통영시 옥지면 동항리 산 108-1번지 등
 - 지정일 : 1984. 11. 19.
- (3) 신청내용
 - 1필지 153㎡(문화재구역 해제)

소재지	기 지정면적			일부 해제 신청면적			변경 지정면적		
	필지	지적 (㎡)	지정면적 (㎡)	필지	지적 (㎡)	지정면적 (㎡)	필지	지적 (㎡)	지정면적 (㎡)
경남 통영시 옥지면 동항리	4	42,908	18,737	1	534	153	3	42,374	18,584

(4) 해제사유

- 국가지정구역 해제 신청 구역은 문화재 지정 당시부터 모밀잣밤나무가 없는 지역으로 석축 및 웬스로 문화재구역에서 분리되어 민가와 텃밭으로 사용되고 있으며, 현재는 산109-1번지에서 산109-23번지로 토지 분할된 필지임
- 이에 따라 산109-23번지 534㎡ 중 지정당시부터 모밀잣밤나무가 없는 문화재구역 153㎡을 해제 신청함

라. 검토의견(*****)

- 해제 신청 구역은 「통영 옥지도 모밀잣밤나무」 지정('84.11.19) 당시부터 석축과 철책으로 분리되어져 주택이 위치하고 있었으나 지정 당시 한 필지(산109-1번지)로 되어 있어 필지 전체를 문화재구역으로 지정되었음
- 현재는 산109-1번지에서 산109-23번지로 토지분할 되었고, 산109-23번지 중 지정당시부터 모밀잣밤나무가 없고 민가가 위치한 153㎡는 문화재구역에서 해제 하는 것이 바람직 할 것으로 판단됨

마. 참고자료(현지조사 의견 또는 지자체 의견)

(***·*** 문화재위원, *** 문화재전문위원 현지조사 의견/2016.7.19.)

- 옥지도 모밀잣밤나무 문화재구역은 지정 당시 3필지 18,737㎡가 동서 방향으로 약 200여m 이격되어 2개소로 나누어 지정되었음
- 금번 문화재구역 조정 대상은 서쪽 지정구역 산109-1번지 중 남쪽 해안 도로변 산109-23번지(153㎡)로 지정당시에도 주택이 위치해 있었고 모밀잣밤나무가 생육하고 있지 않은 지역으로 문화재구역에서 제외하는 것이 합리적일 것으로 판단됨.

바. 해제지역 대상 및 범위

‘통영 옥지도 모밀잣밤나무’ 문화재구역 일부 해제 지번별 면적조사

연번	소재지	지번	지목	지번 면적 (㎡)	지정 면적 (㎡)	소유자	
						성명	주소
1	경남 통영시 옥지도 동항리	산109- 23	임야	534	153	김성우	서울특별시 종로구 진흥로 21길 12-9, 2동 101호
합계				534	153		

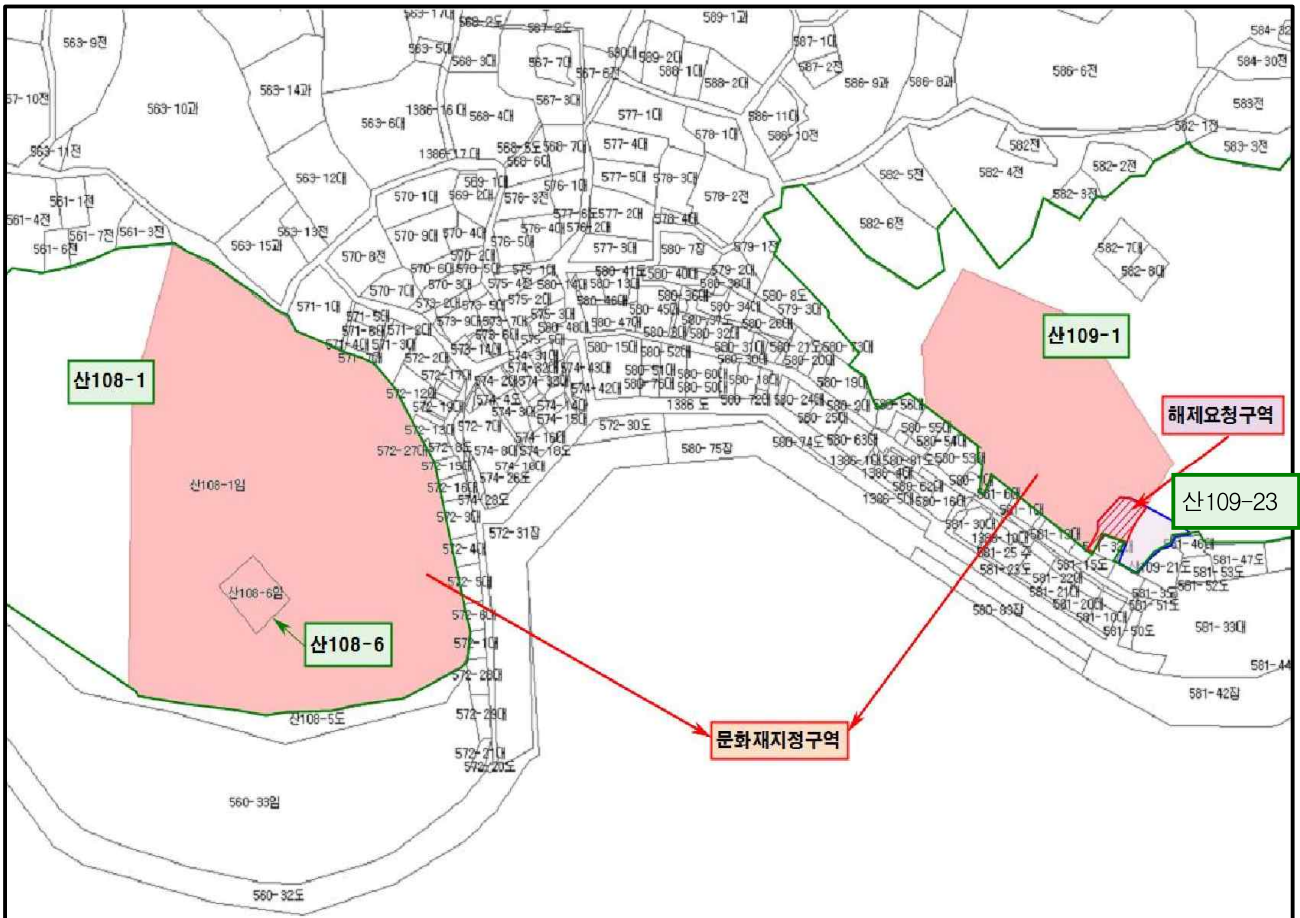
‘통영 옥지도 모밀잣밤나무’ 문화재구역 일부 해제 후 지번별 면적조사

연번	소재지	지번	지목	지번 면적 (㎡)	지정 면적 (㎡)	소유자	
						성명	주소
1	경남 통영시 옥지면 동항리	산108-1	임야	22,113	13,662	경상남도 (교육감)	
2	"	산108-6	임야	300	300	전상철	거제군 상승포읍 장승포리 439-1
3	"	산109-1	임야	19,961	4,622	김성우	서울 종로구 진흥로 21길 12-9 2동 101호
합계				42,374	18,584		

사. 의결사항

- 가결
- 의결정족사항
- 출석 9명/ 가결 9명


□ 지정구역 해제 신청 위치도



□ 해제신청 구역 상세 위치도



□ 해제신청 구역 현황사진



23. 「통영 추도 후박나무」 보호구역 추가 지정 검토

가. 제안사항

경상남도 통영시 산양면 소재 천연기념물 제345호 「통영 추도 후박나무」의 국가지정문화재 보호구역 추가 지정 사항을 부의하오니 검토하여 주시기 바랍니다.

나. 제안사유

- 보호구역 적정성 검토에 따른 관계전문가 현지조사를 실시하고 보호구역을 추가지정 하고자하는 사항임
- 경 과
 - '16. 3. 21. '보호구역 적정성' 검토 대상 요청(문화재청→지자체)
 - '16. 5. 10. '통영 추도 후박나무' 보호구역 추가 요청(통영시→문화재청)
 - '16.4.20./5.25. '보호구역 적정성' 검토 소위원회(1·2차) 개최
 - 생육공간이 협소하여 보호구역 확대를 현지조사를 통해 검토
 - '16. 7. 19. 문화재위원 등 관계전문가 현지조사

다. 주요내용

- (1) 신청인 : ***
- (2) 대상문화재명 : 천연기념물 제345호 「통영 추도 후박나무」
 - 소재지 : 경상남도 통영시 산양면 추도리 508
 - 지정일 : 1984. 11. 25.
- (3) 신청내용

소재지	기 지정면적			추가 지정 신청면적			변경 지정면적		
	필지	지적 (㎡)	지정면적 (㎡)	필지	지적 (㎡)	지정면적 (㎡)	필지	지적 (㎡)	지정면적 (㎡)
경남 통영시 산양읍 추도리	5	1,263	314	1	540	434	5	2,718	748

※ '84년 지정당시 514-5번지가 매립지로 전체지적 면적에서 1,455㎡ 누락됨

(4) 지정사유

- 문화재로 인한 재해방지 및 효율적인 문화재 관리를 위해 추도 후박나무의 보호구역을 확대 지정할 필요가 있음
- 이에 따라 문화재로 인해 직접적인 피해 우려가 있는 건물·토지 매입(부분 매입) 계획

라. 검토의견(*****)

- 추도 후박나무 아래 민가가 위치해 있어 풍수해 및 고사지 낙지 등의 위험이 있으며, 후박나무가 민가 담장과 인접해 있어 생육공간이 협소하므로 보호구역을 추가 지정하여 후박나무 생육환경을 개선하는 것이 타당할 것으로 판단됨

마. 참고자료(현지조사 의견 또는 지자체 의견)

(***·*** 문화재위원, *** 문화재전문위원 현지조사 의견/2016.7.19.)

- 추도 후박나무는 남쪽 소계곡부 비탈면에 자라고 있는데 북쪽은 민가 담장과 인접하여 생육공간이 협소하고 후박나무 수관 밑에 민가가 위치하고 있어 후박나무 생육에 지장을 초래할 뿐 아니라 민가 피해가 우려되므로 보호구역 추가지정을 통해 후박나무 생육 환경을 개선하는 것이 필요함

바. 추가지정 대상 및 범위

‘통영 추도 후박나무’ 보호구역 추가지정 지번별 면적조사

연번	소재지	지번	지목	지번 면적 (㎡)	지정 면적 (㎡)	소유자	
						성명	주소
1	경남 통영시 산양읍 추도리	508	대지	540	540	김금돌	경남 통영시 산양읍 추도리 488
합계				540	540		

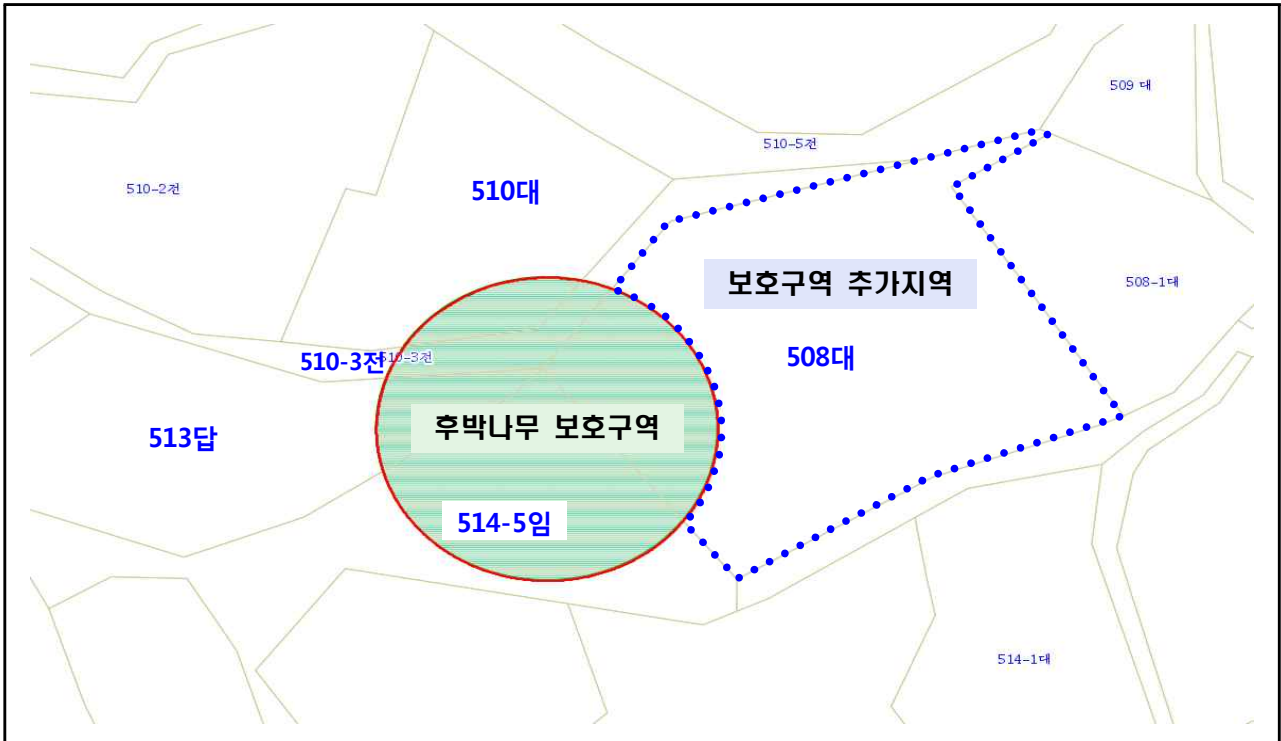
‘통영 추도 후박나무’ 보호구역 추가지정 후 지번별 면적조사

연번	소재지	지번	지목	지번 면적 (㎡)	지정 면적 (㎡)	소 유 자	
						성명	주소
1	경남 통영시 산양읍 추도리	508	대지	540	540	김금돌	경남 통영시 산양읍 추도리 488
2	경남 통영시 산양읍 추도리	510	대지	260	39	김영희	경남 통영시 산양읍 추도리 510
3	경남 통영시 산양읍 추도리	510-3	전	146	32	김영희	경남 통영시 산양읍 추도리 510
4	경남 통영시 산양읍 추도리	513	답	317	27	김한숙외 1	경남 통영시 도천상가안길 9, 102동 1502호
5	경남 통영시 산양읍 추도리	514-5	임	1,455	110	국유	
합계				2,718	748		

사. 의결사항

- 가결
- 의결정족사항
 - 출석 9명/ 가결 9명

□ 보호구역 추가 지정 위치도



□ 통영 추도 후박나무 관련사진



24. 「충주 계립령로 하늘재」 지정구역 추가 지정

가. 제안사항

충청북도 충주시 수안보면 소재 명승 제49호 「충주 계립령로 하늘재」의 국가지정문화재 지정구역 추가 지정 사항을 부의하오니 검토하여 주시기 바랍니다.

나. 제안사유

- 「충주 계립령로 하늘재」의 효율적인 보존관리를 위한 지정구역 추가 지정을 위한 관계전문가 현지조사를 실시하고 국가지정문화재 지정구역을 추가 지정하고자 하는 사항임
- 경 과
 - '08.12.26. 국가지정문화재(명승) 지정 고시
 - '16. 4.21. 문화재 지정구역 확대 조정 신청(충주시→문화재청)
 - '16. 7.20. 문화재위원 등 관계전문가 현지조사

다. 주요내용

- (1) 신청인 : ***
- (2) 대상문화재 : 명승 제49호 충주 계립령로 하늘재 ('08.12.26. 지정)
 - 소재지 : 충청북도 충주시 수안보면 미륵리 산8번지 등
 - 지정일 : 2008. 12. 26.
- (3) 신청내용 : 충주 계립령로 하늘재 지정구역 추가 지정
 - 금회 추가 지정 : 4필지 38,672m²

(단위 : m²)

소재지	당 초			추 가			총 계		
	필지	지적	지정면적	필지	지적	지정면적	필지	지적	지정면적
충북 충주시	34	9,727,703	397,478	4	38,672	38,672	38	9,766,375	436,150

○ 추가 지정 사유

- 문화재 지정('08.12.26) 고시 당시 문화재구역 목록에서 누락된 4필지를 (토지이용계획 등 지형도면에는 문화재 지정구역으로 표기됨) 문화재의 효율적인 보존관리를 위해 지정구역에 포함하고자 함

라. 검토의견(***)**

- 금번 문화재구역으로 추가하고자 하는 지역은 문화재 지정('08.12.26) 당시 문화재구역 지번 목록에는 포함하지 않고 고시하였으나, '토지이용계획' 등 지형도에서는 문화재구역으로 관리하고 있으므로 충주 계립령로 하늘재의 효율적인 보존관리를 위해 누락된 지번을 지정구역에 편입하는 것이 타당함

마. 참고자료 (현지조사 의견 또는 지자체 의견)

(*** 문화재위원 현지조사 의견 / 2016.7.20.)

- 계립령로 하늘재 주변은 자연식생 및 경관이 잘 보존되어 있으며, 자연토사 및 암석으로 지표가 구성되어 전통적 옛길로서 역사적 경관적 가치가 높음. 일부 구간에서 길의 침식이 심하므로 주변 채집석과 토사 등 자연재료를 활용하여 옛길을 복구하도록 하며, 인공적인 포장공법은 적용하지 않도록 해야함. 토사퇴적, 수목전도, 유기물의 과도한 침적을 개선해야 하며, 주변 채집석을 활용하여 과도하지 않은 자연배수로 조성이 필요함.
- 옛길의 경관 및 역사적 가치를 고려할 때, 고시된 지형도면과 지번목록이 불일치하여 누락된 필지를 명승에 포함시키는 것이 적절한 것으로 판단됨.

(*** 문화재전문위원 현지조사 의견 / 2016.7.20.)

- 문화재구역에서 누락된 지역의 지번은 지목 상 임야이며 주변 경관과 인접하고 임상이 매우 양호한 우수한 산림경관을 보이고 있는 것으로 나타남.
- 현재 토지용계획확인원상 누락된 4필지가 모두 문화재보호구역으로 확인되고 있으며 빠른 수정 고시공고가 필요할 것으로 사료됨.

(*** 문화재전문위원 현지조사 의견 / 2016.7.20.)

- 옛길의 보존 상태는 대체로 양호하나, 일부구간의 폭우로 인한 패인 길의 보수와 개울의 막힌 장애물 제거 등 세심한 관리가 필요함.
- 현지 조사결과 지정 고시될 당시 고시 지형도상 문화재구역에는 포함되었으나, 지번 목록에는 누락된 충주시 수안보면 미륵리 산16-1 등 4필지는 명승 경관 상 주요지역으로 금번 조정을 통해 문화재구역에 포함되어야 함.

바. 추가지정 대상 및 범위

「충주 계림령로 하늘재」 지정구역 추가지정 지번별 면적조서

연번	소재지	지번	지목	지번 면적 (m ²)	지정 면적 (m ²)	소유자	
						성명	주소
1	충북 충주시 수안보면 미륵리	산16-1	임야	38,154	38,154	재단법인 선학원	서울 종로구 윤보선길 35-4
2	충북 충주시 수안보면 미륵리	73	임야	221	221	이복례	충북 충주시 대현1길 6-1
3	충북 충주시 수안보면 미륵리	74	임야	165	165	이복례	충북 충주시 대현1길 6-1
4	충북 충주시 수안보면 미륵리	75	임야	132	132	이복례	충북 충주시 대현1길 6-1
합 계				38,672	38,672		

「충주 계림령로 하늘재」 지정구역 추가지정 후 지번별 면적조서

연번	소재지	지번	지목	지번 면적 (m ²)	지정 면적 (m ²)	소유자	
						성명	주소
1	충북 충주시 수안보면 미륵리	산14	임야	5,752	5,752	성재경	충주시 수안보면 미륵리사지길 150
2	충북 충주시 수안보면 미륵리	산38-3	임야	2,083	2,083	이한유	충주시 수안보면 오산1길 27
3	충북 충주시 수안보면 미륵리	5-2	임야	2,588	2,588	이한유	충주시 수안보면 오산1길 27
4	충북 충주시 수안보면 미륵리	산31-1	임야	3,602,380	62,505	충청북도	
5	충북 충주시 수안보면 미륵리	283-2	천	15,226	8,621	국(국토 해양부)	
6	충북 충주시 수안보면 미륵리	299	도로	99	99	국(국토 해양부)	

연번	소재지	지번	지목	지번 면적 (m ²)	지정 면적 (m ²)	소유자	
						성명	주소
7	충북 충주시 수안보면 미륵리	80	답	1,322	1,322	성춘경	충주시 수안보면 미륵리 45
8	충북 충주시 수안보면 미륵리	산36-1	임야	496	496	조병화	부산광역시 동래구 충렬대로 331번길 24-6 (안락동)
9	충북 충주시 수안보면 미륵리	산8	임야	45,620	45,620	충주시	
10	충북 충주시 수안보면 미륵리	79	임야	1,312	1,312	조병화	부산광역시 동래구 충렬대로 331번길 24-6 (안락동)
11	충북 충주시 수안보면 미륵리	79-1	임야	1,550	1,550	조병화	부산광역시 동래구 충렬대로 331번길 24-6 (안락동)
12	충북 충주시 수안보면 미륵리	300	도로	119	119	국(국토 해양부)	
13	충북 충주시 수안보면 미륵리	78	답	658	658	이민화	충주시 수안보면 미륵점말1길 27
14	충북 충주시 수안보면 미륵리	산17	임야	8,033	8,033	김옥혜	서울 강남구 삼성로 151, 7동 1303호 (대치동, 선경아파트)
15	충북 충주시 수안보면 미륵리	77	임야	142	142	성영경	충주시 만리산6길 17 (교현동)
16	충북 충주시 수안보면 미륵리	301	구	1,392	1,392	국(농수 산부)	
17	충북 충주시 수안보면 미륵리	산9	임야	16,066	16,066	충주시	
18	충북 충주시 수안보면 미륵리	76	답	3,633	3,633	성영경	충주시 만리산6길 17 (교현동)
19	충북 충주시 수안보면 미륵리	72	임야	208	208	어하용	
20	충북 충주시 수안보면 미륵리	1	임야	169	169	어하용	

연번	소재지	지번	지목	지번 면적 (m ²)	지정 면적 (m ²)	소유자	
						성명	주소
21	충북 충주시 수안보면 미륵리	산11	임야	41,851	41,851	강오현	서울시 용산구 한남동 1-179
22	충북 충주시 수안보면 미륵리	2	임야	79	79	성영경	충주시 만리산6길 17 (교현동)
23	충북 충주시 수안보면 미륵리	3	임야	350	350	성영경	충주시 만리산6길 17 (교현동)
24	충북 충주시 수안보면 미륵리	산10	임야	19,239	19,239	박혁준	수원시 권선구 일월천로4번길 74, 105-603 (구운동, 성원아파 트)
25	충북 충주시 수안보면 미륵리	산10-1	임야	9,620	9,620	충주시	충주시 으뜸로 21
26	충북 충주시 수안보면 미륵리	산10-2	임야	9,620	9,620	충주시	"
27	충북 충주시 수안보면 미륵리	산12	임야	65,653	65,653	성재경	충주시 수안보면 미륵리사지길 150
28	충북 충주시 수안보면 미륵리	4	답	658	658	박내응	서울시 중랑구 망우로 411 (망 우동)
29	충북 충주시 수안보면 미륵리	284	천	79	79	국(국토 해양부)	
30	충북 충주시 수안보면 미륵리	산15	임야	22,215	22,215	재단법인 선학원	서울시 종로구 윤보선길 35-4 (안국동)
31	충북 충주시 수안보면 미륵리	5-1	임야	797	797	이한유	충주시 수안보면 온천리 569
32	충북 충주시 수안보면 미륵리	산31-2	임야	5,834,810	51,136	충청북도	
33	충북 충주시 수안보면 미륵리	산13	임야	13,388	13,388	성재경	충주시 수안보면 미륵리사지길 150
34	충북 충주시 수안보면 미륵리	산38-2	임야	496	425	이한유	충주시 수안보면 온천리 569

연번	소재지	지번	지목	지번 면적 (m ²)	지정 면적 (m ²)	소유자	
						성명	주소
35	충북 충주시 수안보면 미륵리	산16-1	임야	38,154	38,154	재단법인 선학원	서울시 종로구 윤보선길 35-4 (안국동)
36	충북 충주시 수안보면 미륵리	73	임야	221	221	이복례	충주시 대현1길 6-1(교현동)
37	충북 충주시 수안보면 미륵리	74	임야	165	165	이복례	충주시 대현1길 6-1(교현동)
38	충북 충주시 수안보면 미륵리	75	임야	132	132	이복례	충주시 대현1길 6-1(교현동)
합계				9,766,375	436,150		

※ 금회 추가 지정 : 산16-1, 73, 74, 75번지 등 4필지 38,672m²

※ 필지 분할 : (지정 시 관보 고시)산10번지 → (토지분할)산10, 산10-1, 산10-2번지

사. 의결사항

- 가결
- 의결정족사항
 - 출석 9명/ 가결 9명

25. 「화성 입파도 홍암 일원」 국가지정문화재 명승 지정 검토

가. 제안사항

「화성 입파도 홍암 일원」의 국가지정문화재(명승) 지정 신청 사항을 부의하오니 검토하여 주시기 바랍니다.

나. 제안사유

- 「화성 입파도 홍암 일원」의 국가지정문화재(명승) 지정가치 등에 대해 검토하고자 하는 사항임
- 추진경과
 - '13.3~12월 유형별 전국 명승자원 조사(섬자원, 인천·경기·충남·경남)
 - '14. 3.17. 명승자원 조사결과 알림 및 지정 신청 안내(문화재청→지자체)
 - '15. 1.26. 국가지정문화재(명승) 지정 신청서 제출(경기도→문화재청)
 - '16. 7. 7. 지정조사 실시

다. 주요내용

- (1) 신청인 : ***
- (2) 신청내용
 - 지정명칭 : 화성 입파도 홍암 일원(華城 立波島 紅岩 一圓)
 - 소재지 : 경기도 화성시 우정읍 국화리 산1번지 등
 - 문화재구역 : 464,909㎡(육상부 3필지 94,198㎡, 해상부 공유수면 370,711㎡)
 - 문화재관리단체 : 경기도 화성시
 - 지정종별 : 명승
 - 지정근거 : 입파도 북쪽 돌출 지형의 경관이 '자연경관이 뛰어난 해안·섬'에 (명승 지정기준 1) 해당됨
 - 지정가치
 - 입파도 북쪽 끝에 위치하고 있는 입파홍암은 광활한 서해 바다에 우뚝 솟아 있는 붉은 기암괴석과 파도, 갈매기가 어우러진 풍경은 한 폭의 산수화와 같아 예로부터 화성팔경으로 유명하였던 곳으로 경관적으로 가치가 있음.

- 입파홍암은 주변에 노치, 마린포트홀, 마린타포니 등 다양한 풍화 미지형과 포켓비치형태의 소규모 모래해안이 관찰되는 등 지형학적으로 다양성이 뛰어나고, 입파홍암 남동쪽의 시스택은 본섬과 입파홍암의 분리 과정에 관한 지형학의 학습 자료로 이용될 수 있어 학술 및 교육적인 가치가 큼.
- 화성팔경으로 알려진 입파홍암은 파랑의 침식 작용에 의해 형성된 대규모 해식애로 주변의 넓은 파식대, 간석지 등 다양한 지형경관과 함께 어울려 수려한 조망을 자랑함.



(3) 문화재현황

【입지 현황】

- 입파도는 면적이 0.44km²로, 관찰되는 주요 지형은 섬의 북쪽 끝에 위치한 입파홍암으로 거대한 해식애에 해당됨. 입파도는 섬의 형태가 세로로 긴 막대기 모양을 하고 있으며, 이러한 형태적인 특성으로 인해 서서 파도를 맞는다는 의미를 가진 이름(입파:立波)을 갖게 되었음. 파랑의 에너지가 집중되는 해안의 돌출부에는 해식애와 파식대가 발달하였으며, 곳곳에 소규모 모래해안이 존재함. 특히 섬 북쪽 끝에 위치한 입파홍암은 이미 화성팔경으로 널리 알려져 있으며, 붉은색의 기암괴석이 우뚝 솟은 형태로 주변의 다양한 해안 지형과 어울려 수려한 경관을 연출함.

- 입파도는 섬의 동쪽 중앙부에 위치한 선착장을 중심으로 거의 대칭적인 형태로 남부와 북부가 나뉜. 선착장에서 북북서 방향으로 약 500m 떨어진 지점의 가장 높은 곳에 입파도 등대가 설치되어 있으며, 이곳으로부터 입파홍암으로 가는 소로가 있음.



그림 5-55 입파도 북동쪽 해상에서 촬영한 입파도 원경
(좌측의 건물은 입파도 등대)

- 입파도 홍암은 입파도의 북쪽 끝에 위치해 있음. 기반암은 붉은 빛을 내는 고기관입화강암질 편마암으로서 주변에 비해 우뚝 솟은 형태를 갖고 있는 해식애 지형임. 크기는 장축이 250m, 단축이 70m 정도의 규모로 나타나며, 둘레는 약 650m 임. 가장 높은 지점의 해발고도는 약 54.3m 임.

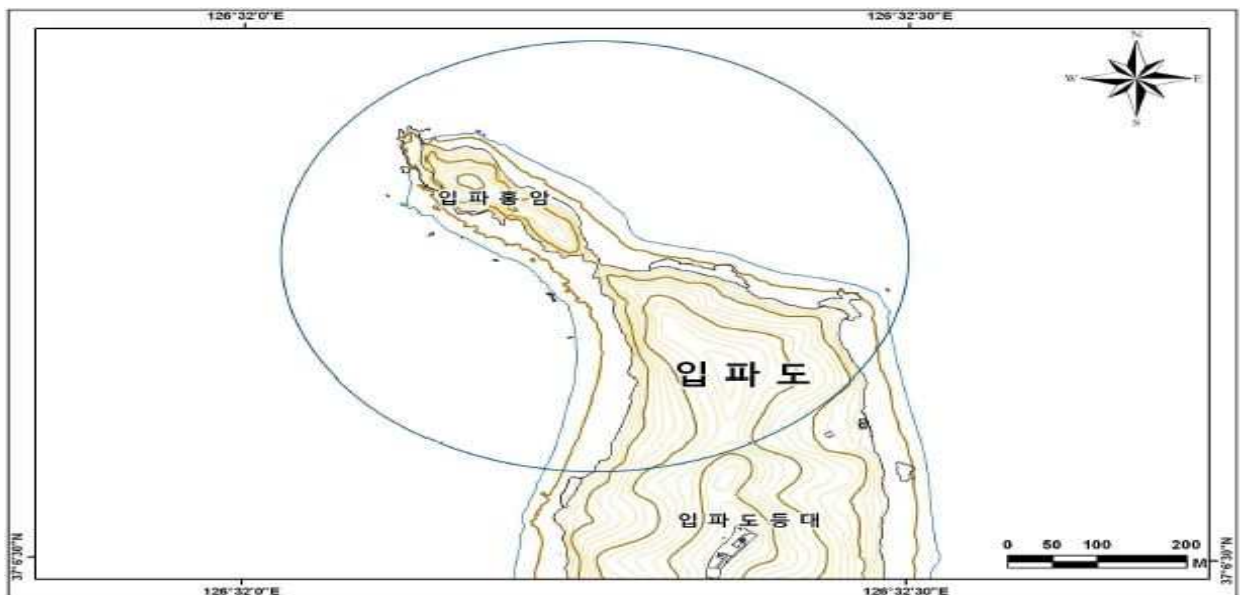


그림 5-56 입파홍암이 위치해 있는 입파도 북쪽의 지형도
(파란색 원은 명승지 지정 구역)

【지형·지질 현황】

- 입파도 홍암은 입파도의 북쪽 끝에 위치해 있음. 기반암은 붉은 빛을 내는 고기관입화강암질 편마암으로서 주변에 비해 우뚝 솟은 형태를 갖고 있는 해식애 지형임. 크기는 장축이 250m, 단축이 70m 정도의 규모로 나타나며, 둘레는 약 650m임. 가장 높은 지점의 해발고도는 약 54.3m임.



그림 5-54 입파홍암 북쪽 파식대 상에서 촬영한 화강암질 편마암

- 입파홍암은 북서-남동 방향으로 길게 뻗은 타원체의 형상을 하고 있음. 입파홍암의 남서쪽으로는 파식대 발달이 두드러지고, 반대편인 북동쪽에는 남서쪽에 비해 상대적으로 역빈의 발달이 탁월함.
- 본래 입파홍암은 본섬과 연속성을 갖는 일련의 섬 형태를 갖고 있었을 것이라 판단되나, 주변에 비해 상대적으로 약한 부분에 지속적인 파랑의 침식 작용이 집중된 결과, 현재의 형태로 분리되어 나타난 것으로 보임. 입파홍암과 본 섬의 사이에 나타나는 시스택은 이러한 지형형성 작용의 증거물로서, 과거의 지형형성 과정을 유추해 볼 수 있는 중요한 지형학적 자료로 채택되기도 함.
- 입파홍암 주변의 지형은 크게 해안 침식지형과 해안 퇴적지형 및 기타 침식 및 풍화 미지형으로 구분할 수 있음. 해안 침식지형은 해식애, 시스택, 파식대, 노치 등이고, 해안 퇴적지형은 간석지와 자갈해안, 모래해안 등이며, 기타 침식 및 풍화 미지형으로서 마린타포니, 마린포트홀과 미습곡지형 등이 관찰됨.



그림 5-57 입파홍암과 본 섬 사이의 시스택
(시스택 우측이 입파홍암에 해당)

- 입파홍암은 전체가 해식애로 이루어진 지형으로서 해식애가 홍암의 전체를 둘러싼 형태로 나타남. 절리가 잘 발달된 화강암질 편마암의 특성을 반영하여, 해식애의 요철이 두드러짐. 상대적으로 풍화 및 침식에 약한 절리면을 따라 해식애의 붕락이 주도되고 있으며, 이러한 현상은 해식애의 동쪽 면에 비해 강풍과 거파를 일차적으로 접하는 서쪽과 북쪽 해식애에서 주로 관찰됨.



그림 5-58 입파홍암 북서쪽에서 나타나는 해식애 붕락
(입파홍암은 풍화 및 침식에 의한 해식애의 붕락이 다수 관찰)

- 입파도의 모래해안은 대부분 헤드랜드 사이에서 소규모로 관찰됨. 입파홍암 남쪽에 발달한 소규모 모래해안은 길이가 약 180m, 폭은 약 60m 내외로 초승달 모양으로 나타남. 소규모 모래해안은 주변에 위치한 헤드랜드에서 침식된 물질들이 파랑의 에너지가 약한 만입부로 이동하여 퇴적되는 지형 형성 과정을 거침. 주변 헤드랜드로부터의 침식 물질을 제외하고서는 특별한 모래의 공급원이 없기 때문에 모래의 양은 적음. 따라서 모래해안에서의 범(Berm)은 관찰되지 않으며, 모래해안 자체가 비치페이스로 되어 있음.



그림 5-59 입파홍암 남쪽의 파식대와 소규모 모래해안

- 마린타포니는 주로 해안의 기반암에 염풍화와 침식이 진행되어 형성되는 풍화혈로, 해안가에서는 염분에 의한 화학적 풍화가 풍화혈의 형성과 확장을 돕는 것으로 알려져 있음. 입파도의 마린타포니는 주로 편마암에서 나타남.



그림 5-60 입파홍암 남동쪽 헤드랜드에서 촬영한 소규모 마린타포니

- 마린포트홀은 해안 지역에서 기반암에 수평으로 나타나는 항아리 모양 구멍으로, 파랑의 작용에 의해 진행되며 해수의 건습에 의한 염풍화가 풍화 속도를 진전시킴. 입파홍암 주변의 파식대 상에서 소규모로 관찰됨.



그림 5-61 입파홍암 남서쪽에서 나타난 소규모 마린포트홀

- 노치는 해식애 하부에 파랑에 의한 침식과 풍화가 진행되어 형성되는 침식 와지(窪地) 지형임. 노치의 성장은 기반암의 강도와 해식애 기저에 도달하는 파랑의 에너지, 해식애 하부로 도달하는 마식 물질의 양 등에 의해 좌우됨. 입파홍암에서는 만조 시 해식애 기저까지 해수면이 상승하고 해식애로부터 마식의 도구로 작용하는 암설의 공급이 이루어지고 있으며, 기반암의 절리가 잘 발달되어 있는 등 해식애 기저부가 침식되기 용이한 환경에 노출되어 있어, 노치의 발달이 상당히 진전되어 있음.



그림 5-62 입파홍암의 기저부에 나타나는 해식 노치

【식생 현황】

- 입파홍암(立波紅岩)이라 하는 붉은 색의 기암괴석 절벽지내 주요식생은 곰솔이 우점하였음. 주로 경사가 급한 절벽지는 식생이 거의 분포하지 않았으며 일부 완경사지내 물푸레나무 및 팽나무, 음나무, 소사나무, 굴피나무, 자귀나무 등의 낙엽활엽수가 주요종을 이룸.
- 산 정상부 등산로 주변으로 전형적인 산림식생인 신갈나무, 졸참나무 등의 참나무류와 아교목층에 누리장나무, 산벚나무 등이 우점하였으며 관목층에 국수나무, 붉나무, 짚레꽃, 털팽나무, 생강나무 등이 분포함. 산림 하부에 하예작업이 진행된 지역이 부분적으로 분포하며 이러한 지역은 칩, 며느리배꼽 등의 주연부식생이 우점하는 경향을 나타냄.
- 초본층에 있어서 가을의 들국화인 산국, 감국이 우점하였으며 섬쑥부쟁이 등이 군락을 이루었음. 부분적으로 벼과식물인 참억새, 조릿대, 실새풀이 군락을 형성하였으며, 그외 사철쭉, 애기나리, 참마 등이 소규모로 분포함.
- 전체적으로 섬에서 주로 분포하는 곰솔 및 팽나무, 소사나무, 물푸레나무가 주요종이며 산정부는 산림식생인 참나무류를 중심으로 하는 다층적 식생구조를 보임. 일부 주거지와 인접한 산림지역은 인위적 영향으로 인하여 주연부식생이 가장자리를 차지하고 있는 경향을 나타냄.





【경관 현황】

- 입파도는 서해 바다 위에 우뚝 솟은 입파홍암과 해안의 침식지형, 붉은색의 기암괴석이 어우러진 경관이 우수하며, 홍암을 중심으로 아름다운 해안 경관을 볼 수 있음.



그림 5-63 입파도 홍암 일대

- 입파도 홍암은 기암절벽 곳곳에 곰솔이 우거져 있어 식생경관과 지형경관이 어우러져 이색적인 경관이 나타남.



그림 5-64 입파도 홍암-1

- 입파도 서쪽에서 바라본 홍암. 모래해안과 홍암 좌우로 붉은 암석과 회색 암석이 분리되어 있는 특이한 경관에 식생경관을 더하고 있음.



그림 5-65 입파도 홍암-2



그림 5-66 입파도 홍암-3



그림 5-67 입파도 홍암-4

○ 씨스택으로 본섬, 앞에 놓여 있는 암석들과 함께 어우러지는 경관이 아름다움.



그림 5-68 입파도 홍암-5

- 반대편에 펼쳐지는 해안 경관은 홍암, 모래톱, 바다가 함께 어우러지는 경관을 볼 수 있으며 모래톱과 함께 개방된 경관을 연출함.



그림 5-69 입파홍암 전경-1

- 붉은색 기암괴석이 해송과 갈매기와 어울리며 한 폭의 산수화를 연상시켜 입파홍암(立波紅岩)이라 부르며 화성시의 화성 8경 중 하나로 유명한 홍암은 바다와 모래, 자갈, 암석, 곰솔이 함께 장관을 연출하며, 물이 차올랐을 때는 하나의 또 다른 섬 안의 섬 같은 분위기를 자아냄.



그림 5-70 입파홍암 전경-2

라. 검토의견 (*****)

- 화성 입파도 홍암 일원은 서해 바다 위에 우뚝 솟은 입파홍암과 해안의 침식 지형, 붉은색의 기암괴석이 어우러져 경관을 이루고 있으나, 우리나라 서·남해의 도서지역에서 볼 수 있는 해안절벽, 해식지형 등과 비교하여 국가 지정문화재(명승)로서의 경관적 가치에 대해 종합적인 검토가 필요할 것으로 판단됨

마. 전문가 조사의견(현지조사 의견 또는 지자체 검토의견)

(***·*** 문화재위원, *** 문화재전문위원 현지조사 의견/2016.7.7.)

I. 주요 지정사항 검토

1. 문화재 종류 : 명승
2. 문화재 명칭 : 화성 입파도 홍암 일원
3. 입지 현황 및 역사문화환경
 - 화성시 입파도의 북단에 위치하는 씨스태과 해안단에
4. 연혁·유래 및 특징
 - 입파도는 ‘서서 파도를 맞는다’는 뜻에서 섬 이름 유래
 - 해수 파도의 파력에 의한 풍화파식작용으로 형성된 해안 절벽
5. 지정 가치 및 근거기준
 - 입파도 북쪽 돌출 지형의 경관이 ‘자연경관이 뛰어난 해안·섬’에(명승 지정 기준 1) 해당됨

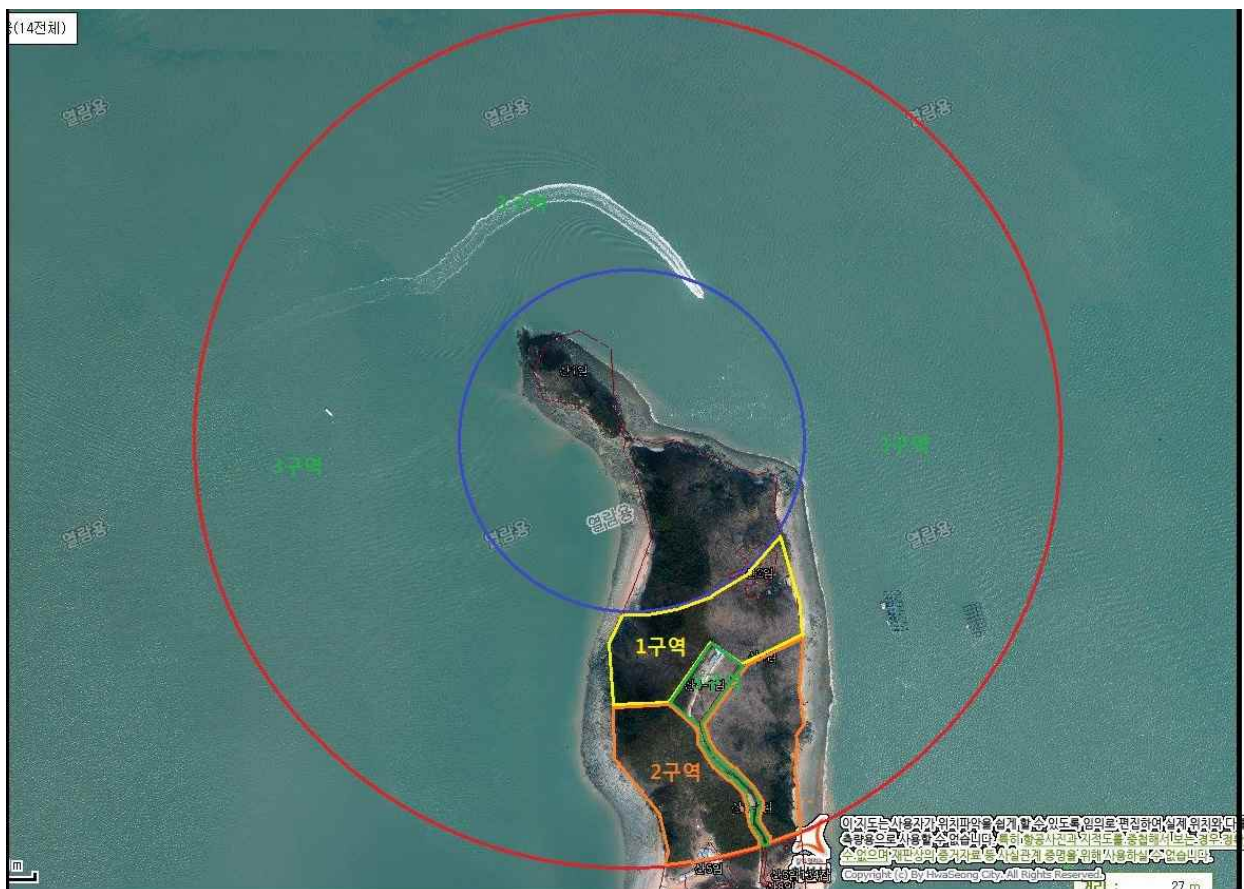
6. 지정 대상 및 범위

- 문화재구역 : 464,909㎡(육상부 3필지 94,198㎡, 해상부 공유수면 370,711㎡)
- 보호물 및 보호구역 : 해당없음

II. 보호관리사항 검토

1. 문화재 보존 영향 행위기준(안)

구분	허용 기준
1구역	<ul style="list-style-type: none"> ○ 신축 불가 ○ 어로행위 가능
2구역	○ 건축물 최고높이 8m 이하(평슬라브), 건축물 최고높이 12m 이하(경사지붕)
3구역	○ 화성시 도시계획 등 관련 규정에 따라 처리
공통사항	<ul style="list-style-type: none"> ○ 기존 건축물이 있는 지역에서 허용기준을 초과하는 기존 건축물은 기존 규모로 개보수하고 허용기준을 초과하지 않는 건축물은 동 기준을 적용한다. ○ 건축물 최고높이는 옥탑, 계단탑, 승강기탑, 망루, 장식탑, 기타 이와 유사한 것을 포함한 높이로 한다.



- 대상지역이 주로 산림청 소유이며 기존 등대 시설 외에는 인공시설물이 없으므로 문화재 주변 현상변경 허용기준(안)은 적정함
 - 다만, 해안지형의 변형을 초래할 수 있는 행위는 개별심의토록 하여야 함

2. 보존정비 및 활용 착안사항

- 입파도 홍암 자체는 조망대상으로 보존하고, 주변 위치에서 가장 아름답게 조망할 수 있는 조망지점을 찾아 가능한 인공적인 시설 없이 활용하는 방안 검토 필요

Ⅲ. 종합의견

< *** 문화재위원 >

- 화성 입파도 홍암은 화성팔경의 하나로 입파도 북쪽에 위치하고 있는 해식에 경승임. 특히 일몰시의 낙조경관이 아름다운 장소로서 명승으로서의 충분한 가치는 있다고 판단됨. 다만 낙조 경관의 아름다움을 판단할 수 있는 자료가 보완된 후에 지정 절차를 진행하는 것이 바람직할 것임.

< *** 문화재위원 >

- 홍암은 해안단애와 씨스택 등 비교적 우수한 자연경관 지역으로 명승적 가치를 가지고 있다고 생각됨. 현재로서는 지방문화재로서의 가치는 충분히 가지고 있다고 볼 수 있으나, 국가지정 자연유산으로의 가치를 판단할 수 있는 자료가 부족함. 추후 국가지정문화재적 가치 판단을 위한 자료의 보완이 가능하다면 검토해볼 가치는 충분히 있다고 판단됨.

< *** 문화재전문위원 >

- 조사시점에서 입파도 홍암의 특징이라고 한 붉은 빛 절벽, 홍암 앞 해변의 연흔 등 일대의 자연경관이 아주 뛰어나지는 않았음. 또한 섬 내에서는 홍암 일대를 한눈에 볼 수 있는 경관 조망점이 다소 미흡하였음.
- 조망점과 시간대별 홍암의 우수한 자연경관을 알 수 있는 사진자료 등과 입파도 홍암의 역사문화경관과 관련된 자료 제시 등의 보완이 필요함.

바. 국가지정문화재(명승) 지정 신청 면적 조서 : 464,909m²

○ 육상부 3필지 94,198m², 해상부 공유수면 370,711m²

연번	소재지	지번	지목	면적(m ²)		소유자 성명
				지적	지정면적	
1	화성시 우정읍 국화리	산1	임	19,537	19,537	국(산림청)
2		산2	임	4,661	4,661	국(산림청)
3		산4	임	397,171	70,000	국(산림청)
4	해상부 공유수면				370,711	
합계					464,909	

사. 의결사항

○ 보류

- 지자체부터 지정관련 보완자료를 제출 받은 후 재검토

○ 의결정족사항

- 출석 9명/ 보류 9명

【보고사항】

안건번호 천기 2016-07-26

26. 천연기념물 및 명승 현상변경허가 등 보고

가. 보고사항

천연기념물 및 명승 현상변경허가 신청 등에 대하여 다음과 같이 처리하고 그 결과를 보고합니다.

○ 천연기념물 및 명승 현상변경허가 등 조치한 사항임. (81건)

구분	대상문화재	주요내용	비고
현상 변경 허가	천연기념물 제332호 신안 칠발도 바닷새류(바다 제비, 습새, 칼새) 번식지	○ 신청인 : *** ○ 허가사항 - 사업명 : 위해식물 제거 및 밀사초 식재 - 사업위치 : 전라남도 신안군 칠발도 내(문화재구역 내) - 사업내용 : 위해식물 제거 · 쇠무릎, 갯, 쪽, 가시복분자 등 제거 · 밀사초 식재(3,000㎡) ○ 허가기간 : 2016.6.27.~2016.11.30.	<허가>
	천연기념물 제179호 낙동강 하류 철새 도래지	○ 신청인 : *** ○ 허가사항 - 사업명 : 단독주택 신축 - 사업위치 : 부산광역시 강서구 삭만동 *** * 문화재구역으로부터 30m 이격(1·2구역) - 사업내용 : 단독주택 신축 · 1층, 높이 5.5m, 연면적 198.72㎡, 일반철골구조 ○ 허가조건 · 건축 및 조경 계획부지 외 마당 바닥은 잔디 등으로 녹화 · 겨울철새가 도래하는 11월~3월을 피하여 사업 시행 ○ 허가기간 : 2016.7.1.~2017.6.30.	<조건부 허가>

구분	대상문화재	주요내용	비고								
현상 변경 허가	천연기념물 제179호 낙동강 하류 철새 도래지	<ul style="list-style-type: none"> ○ 신청인 : *** ○ 허가사항 <ul style="list-style-type: none"> - 사업명 : 꼬리명주나비 복원사업 - 사업위치 : 부산광역시 사상구 삼락동 **(문화재구역 내) - 사업내용 : 꼬리명주나비 복원사업 <ul style="list-style-type: none"> · 쥐방울덩굴 식재 1,200본(활착구조물 60개) · 꼬리명주나무 이식 : 유충 2,500마리, 성충 800마리 ○ 허가기간 : 2016.7.1.~2016.11.30. 	<허가>								
	천연기념물 제179호 낙동강 하류 철새 도래지	<ul style="list-style-type: none"> ○ 신청인 : *** ○ 허가사항 <ul style="list-style-type: none"> - 사업명 : 농수산물 보관창고 신축 - 사업위치 : 부산광역시 강서구 식만동 *** <ul style="list-style-type: none"> * 문화재구역으로부터 30m 이격(1·2구역) - 사업내용 : 농수산물 보관창고 신축 <ul style="list-style-type: none"> · 1층, 높이 7.35m, 연면적 149.04㎡, 일반철골조 ○ 허가기간 : 2016.7.1.~2016.11.30. 	<허가>								
	천연기념물 제179호 낙동강 하류 철새 도래지	<ul style="list-style-type: none"> ○ 신청인 : *** ○ 허가사항 <ul style="list-style-type: none"> - 사업명 : 근린생활시설 증축(2동) - 사업위치 : 부산광역시 강서구 대저2동 *** <ul style="list-style-type: none"> * 문화재구역으로부터 20m 이격(1구역) - 사업내용 : 근린생활시설 증축(2동) <table border="1" data-bbox="483 1552 1305 1803" style="width: 100%; border-collapse: collapse; text-align: center;"> <thead> <tr> <th style="width: 10%;">사업내용</th> <th style="width: 45%;">기 준</th> <th style="width: 45%;">증 축</th> </tr> </thead> <tbody> <tr> <td>A동</td> <td>근린생활시설(수리점) 20㎡</td> <td>근린생활시설(수리점) 207.5㎡</td> </tr> <tr> <td>B동</td> <td>-</td> <td>필로티(주차장) 8.45㎡ 근린생활시설(사무소) 81.25㎡</td> </tr> </tbody> </table> <ul style="list-style-type: none"> ○ 허가조건 : 기 제출된 설계서대로 시행하되, 겨울철새 도래시기인 11~3월을 피하여 사업 시행 ○ 허가기간 : 2016.7.1.~2017.5.31. 	사업내용	기 준	증 축	A동	근린생활시설(수리점) 20㎡	근린생활시설(수리점) 207.5㎡	B동	-	필로티(주차장) 8.45㎡ 근린생활시설(사무소) 81.25㎡
사업내용	기 준	증 축									
A동	근린생활시설(수리점) 20㎡	근린생활시설(수리점) 207.5㎡									
B동	-	필로티(주차장) 8.45㎡ 근린생활시설(사무소) 81.25㎡									

구분	대상문화재	주요내용	비고
현상 변경 허가	천연기념물 제179호 낙동강 하류 철새 도래지	<ul style="list-style-type: none"> ○ 신청인 : *** ○ 허가사항 <ul style="list-style-type: none"> - 사업명 : 염분 실시간 모니터링 시스템 설치 - 사업위치 : 부산광역시 강서구 대저1동 낙동강하류 일원 (문화재구역 내) - 사업내용 : 염분 실시간 자동모니터링 시스템 설치 <ul style="list-style-type: none"> · 10개 지점(낙동강 7개지점, 서낙동강 3개지점) · 측정기 17대 설치(측정장비, 콘트롤박스 17대, 원치콘트롤 8대) ○ 허가기간 : 2016.7.1.~2016.10.31. 	<허가>
	천연기념물 제179호 낙동강 하류 철새 도래지	<ul style="list-style-type: none"> ○ 신청인 : *** ○ 허가사항 <ul style="list-style-type: none"> - 사업명 : 주유소 및 휴게음식점 신축 - 사업위치 : 부산광역시 강서구 명지동 *** <ul style="list-style-type: none"> * 문화재구역으로부터 280m 이격(3구역) - 사업내용 : 주유소 및 휴게음식점 신축 <ul style="list-style-type: none"> · 지상3층, 15m, 연면적 847.57㎡, 건축면적 539.62㎡, 일반철골구조 · 지하 유류탱크 6대(휘발유 150,000ℓ, 경유 150,000ℓ), 주유기 3대 ○ 허가조건 : 공사 중 및 운영 시 유류 및 생활하수가 우수에 의해 낙동강으로 흘러들지 않도록 유의 ○ 허가기간 : 2016.7.1.~2016.12.31. 	<조건부 허가>
	천연기념물 제179호 낙동강 하류 철새 도래지	<ul style="list-style-type: none"> ○ 신청인 : *** ○ 허가사항 <ul style="list-style-type: none"> - 사업명 : 지하수개발(목욕탕업)을 위한 굴착 - 사업위치 : 부산광역시 강서구 신호동 *** <ul style="list-style-type: none"> * 문화재구역으로부터 70m 이격(5구역) - 사업내용 : 지하수개발(목욕탕업)을 위한 굴착 <ul style="list-style-type: none"> · 굴착심도 1,000m, 착정구경 $\phi 14'' \sim \phi 8''$ · 방류수 처리 : 침전지(1.5×2m) 설치하여 Slime과 지하수 분리·방류 ○ 허가조건 : 굴착 시 배출되는 방류수를 환경기준치 이하로 처리·배출하고, 겨울철새가 도래하는 11월 전에 공사를 완료할 것 ○ 허가기간 : 2016.7.4.~2016.10.31. 	<조건부 허가>

구분	대상문화재	주요내용	비고
현상 변경 허가	천연기념물 제179호 낙동강 하류 철새 도래지	<ul style="list-style-type: none"> ○ 신청인 : *** ○ 허가사항 <ul style="list-style-type: none"> - 사업명 : 근린생활시설 신축(소매점) - 사업위치 : 부산광역시 강서구 명지동 *** (문화재구역 내) - 사업내용 : 근린생활시설 신축(소매점) <ul style="list-style-type: none"> · 1층, 높이 4.2m, 연면적 110.4㎡ ○ 허가기간 : 2016.7.4.~2016.12.31. 	<허가>
	천연기념물 제179호 낙동강 하류 철새 도래지	<ul style="list-style-type: none"> ○ 신청인 : *** ○ 허가사항 <ul style="list-style-type: none"> - 사업명 : 부산도시철도 사상 ~ 하단선 건설공사 - 사업위치 : 부산 2호선 사상역, 새벽로, 낙동대로, 1호선 하단역 * 문화재구역으로부터 200m 이격(5구역) - 사업내용 : 부산도시철도 사상 ~ 하단선 건설공사 <ul style="list-style-type: none"> · 도시철도 6.8km(전구간 지하, 경량전철) · 정거장 6개소, 차량기지 1개소 ○ 허가기간 : 2016.09.01~2021.12.31. 	<허가>
	천연기념물 제419호 강화 갯벌 및 저어새 번식지	<ul style="list-style-type: none"> ○ 신청인 : *** ○ 허가사항 <ul style="list-style-type: none"> - 사업명 : 강화 미법도 선착장 연장 및 인근 해상 암초제거 사업 - 사업위치 : 인천광역시 강화군 삼산면 미법리(문화재구역 내) - 사업내용 : 선착장 연장 및 인근 해상 암초제거 <ul style="list-style-type: none"> · 미법도 선착장 연장(10m) 및 주변 노출암 제거(424㎡) ○ 허가조건 : <ul style="list-style-type: none"> - 소음 및 진동이 발생하는 작업(노출암 제거 공사 등)은 저어새가 서식하지 않는 10월에서 3월 사이에 착공 및 완료하도록 함. - 공사시 암석 분진 및 부유물 등이 주변 갯벌을 오염시키지 않도록 오탁방지막 등을 설치하여 서식지를 보호하도록 함. ○ 허가기간 : 2016.8.1.~2017.6.30. 	<조건부 허가>

구분	대상문화재	주요내용	비고
현상 변경 허가	천연기념물 제74호 봉화 대현리 열목어 서식지	<ul style="list-style-type: none"> ○ 신청인 : *** ○ 허가사항 <ul style="list-style-type: none"> - 사업명 : 농가주택 및 농업용창고 신축 - 사업위치 : 경상북도 봉화군 석포면 대현리 *** (문화재구역 내) - 사업내용 : 농가주택 및 농업용창고 신축 <ul style="list-style-type: none"> · 단독주택 : 면적 93.6㎡, 1층, 일반목구조, 한식기와집 · 농업용 창고 : 면적 18㎡, 1층, 경량철골조 ○ 허가기간 : 2016.7.15.~2017.6.30. 	<허가>
	천연기념물 제27호 제주 무대장어 서식지	<ul style="list-style-type: none"> ○ 신청인 : *** ○ 허가사항 <ul style="list-style-type: none"> - 사업명 : 솜반천 휴게소 증축 - 사업위치 : 제주특별자치도 서귀포시 서홍동 *** * 문화재구역 인접(1구역) - 사업내용 : 솜반천 휴게소 증축 <ul style="list-style-type: none"> · 증축면적 14.82㎡, 1층, 높이 3.8m, 경량철골조(기존:22.8㎡) ○ 허가기간 : 2016.7.1.~2016.12.31. 	<허가>
	천연기념물 제205-1호 저어새	<ul style="list-style-type: none"> ○ 신청인 : *** ○ 허가목적 : 저어새 보호방안, 이동경로, 생존률 연구 ○ 허가내용 : 저어새 포획, 가락지 및 위치추적기 부착 후 방사 ○ 허가수량 : 10개체(포획 및 가락지 부착 10, 위치추적기 부착 1) ○ 허가지역 : 인천 강화군 서도면 비도, 인천 강화군 길상면 각시암 일대 ○ 허가기간 : 2016.06.21~2016.07.10.까지 	<허가>
	천연기념물 제327호 원앙	<ul style="list-style-type: none"> ○ 신청인 : *** ○ 허가사항 : 원앙의 사육 ○ 신청목적 : 원앙의 사육 및 증식 ○ 수량 : 2개체(암·수 1쌍) <ul style="list-style-type: none"> - 기 사육허가자 ***(** ***)로부터 분양 ○ 허가기간 : 2016.06.23~2021.06.22.까지 	<허가>

구분	대상문화재	주요내용	비고
현상 변경 허가	천연기념물 제217호 산양	<ul style="list-style-type: none"> ○ 신청인 : *** ○ 허가목적 : 산양의 복원 증식 및 연구 ○ 허가내용 : 산양 사육 ○ 허가수량 : 1개체 <ul style="list-style-type: none"> - **야생동물구조센터에서 구조치료된 개체 인수 ○ 허가기간 : 2016.06.24~2021.06.23.까지 	<허가>
	천연기념물 제199호 황새	<ul style="list-style-type: none"> ○ 신청인 : *** ○ 허가목적 : 자연번식 황새의 모니터링 ○ 허가내용 : 자연번식 황새의 유조 포획, 혈액 채취 및 가락지 부착 후 방사 ○ 허가수량 : 황새 유조 2개체 ○ 허가기간 : 2016.06.27~2016.6.30.까지 	<허가>
	천연기념물 제324-2호 수리부엉이	<ul style="list-style-type: none"> ○ 신청인 : *** ○ 허가목적 : 수리부엉이 보존 및 유전자 다양성 연구 ○ 허가내용 : 수리부엉이 사체 조직 시료 채취(개체 당 근육조직 200mg)이용 ○ 허가수량 : 2개체(**야생동물구조센터에 구조되었으 나 폐사되어 멸실신고된 개체) ○ 허가기간 : 2016.06.27~2016.07.26.까지 	<허가>
	천연기념물 제327호 원앙	<ul style="list-style-type: none"> ○ 신청인 : *** ○ 허가사항 : 원앙의 사육 ○ 신청목적 : 종보존 및 전시 ○ 수량 : 6개체 <ul style="list-style-type: none"> - 기 사육허가자 ***(**광역시 서구)로부터 분양 ○ 허가기간 : 2016.07.01~2021.06.30.까지 	<허가>
	천연기념물 제217호 산양	<ul style="list-style-type: none"> ○ 신청인 : *** ○ 허가사항 : 산양 폐사체 박제 ○ 신청목적 : 탐방객 홍보 교육용 ○ 수량 : 1개체(박제 일련번호 : 2016-강원-2) <ul style="list-style-type: none"> - 종복원기술원 **복원센터에서 증식되었으나 부모개 체 소홀로 폐사되어 멸실신고 완료된 개체 ○ 허가기간 : 2016.07.04~2016.08.31.까지 	<허가>

구분	대상문화재	주요내용	비고
현상 변경 허가	천연기념물 제330호 수달	<ul style="list-style-type: none"> ○ 신청인 : *** ○ 허가사항 : 수달 폐사체 매장 ○ 허가목적 : 폐사(로드킬)에 따른 매장 ○ 수량 : 1개체 ○ 허가기간 : 2016.07.07~2016.07.31.까지 	<허가>
	천연기념물 제327호 원앙	<ul style="list-style-type: none"> ○ 신청인 : *** ○ 허가사항 : 원앙의 사육 ○ 신청목적 : 생태학습 및 관찰, 습성연구 등 관광자원 활성화 ○ 수량 : 350개체 <ul style="list-style-type: none"> - 신청가가 2005.5자로 사육허가받은 개체중 증식된 개체를 **에서 ****랜드로 이동 사육 ○ 허가기간 : 2016.07.12~2021.07.11.까지 	<허가>
	천연기념물 제323-4호 새매	<ul style="list-style-type: none"> ○ 신청인 : *** ○ 허가사항 : 새매 폐사체 박제 ○ 허가목적 : 관람객 전시·교육 ○ 허가수량 : 1개체 <ul style="list-style-type: none"> - **시 인평주차장에서 폐사된 채로 발견되어 멸실 신고 완료된 개체 ○ 허가기간 : 2016.07.13~2016.08.31.까지 	<허가>
	천연기념물 제217호 산양	<ul style="list-style-type: none"> ○ 신청인 : *** ○ 허가목적 : 산양의 자연적응상태에서의 행동권 및 생태특성 연구를 위한 자료 수집 ○ 허가내용 : 위치추적기 부착 후 방사 ○ 허가수량 : 3개체(기 사육허가 개체) ○ 방사위치 : 오대산 국립공원 노인봉 일대 ○ 허가기간 : 2016.07.14~2016.07.15.까지 	<허가>
	천연기념물 제204호 팔색조	<ul style="list-style-type: none"> ○ 신청인 : *** ○ 허가사항 : 팔색조 폐사체 박제 ○ 허가목적 : 전시 및 학술자료 활용 ○ 허가수량 : 1개체 <ul style="list-style-type: none"> - ***재단 사무실 유리창에 충돌, 폐사되어 멸실신고 완료된 개체 ○ 허가기간 : 2016.07.19~2016.10.31.까지 	<허가>

구분	대상문화재	주요내용	비고
현상 변경 허가	천연기념물 제327호 원앙	<ul style="list-style-type: none"> ○ 신청인 : *** ○ 허가사항 : 원앙의 사육 ○ 신청목적 : 원앙의 보존, 관상을 위한 사육 및 증식 ○ 수량 : 2개체(암·수 1쌍) <ul style="list-style-type: none"> - 기 사육허가자 ***(** ***)로부터 분양 ○ 허가기간 : 2016.07.19~2021.07.18까지 	<허가>
	천연기념물 제243-1호 독수리	<ul style="list-style-type: none"> ○ 신청인 : *** ○ 허가사항 : 독수리 사육 ○ 신청목적 : 관람객 교육 및 전시 ○ 수량 : 1개체 <ul style="list-style-type: none"> - 기 사육허가 개체로 기간도래에 따른 재신청 ○ 허가기간 : 2016.07.12~2021.07.11까지 	<허가>
	천연기념물 제328호 하늘다람쥐	<ul style="list-style-type: none"> ○ 신청인 : *** ○ 허가사항 : 하늘다람쥐 사육 ○ 신청목적 : 관람객 교육 및 전시 ○ 수량 : 7개체 <ul style="list-style-type: none"> - 기 사육허가 2개체 및 증식 5개체를 포함 기간도래 재신청 ○ 허가기간 : 2016.07.12~2021.07.11까지 	<허가>
	천연기념물 제327호 원앙	<ul style="list-style-type: none"> ○ 신청인 : *** ○ 허가사항 : 원앙의 사육 ○ 신청목적 : 관람객 교육 및 전시 ○ 수량 : 4개체(암·수 2쌍) <ul style="list-style-type: none"> - 기 사육허가자 **광역시공사(** ***)로부터 분양 ○ 허가기간 : 2016.07.12~2021.07.11.까지 	<허가>
	천연기념물 제330호 수달	<ul style="list-style-type: none"> ○ 신청인 : *** ○ 허가사항 : 수달 폐사체 소각 ○ 허가목적 : 폐사(사체로 발견)에 따른 매장 ○ 수량 : 1개체 ○ 허가기간 : 2016.07.20~2016.07.31.까지 	<허가>
	천연기념물 제324-1호 올빼미	<ul style="list-style-type: none"> ○ 신청인 : *** ○ 허가목적 : 올빼미목 조류 및 인공둥지에서 번식하는 조류의 이동과 기초 번식생태 연구 ○ 허가내용 : 포획 및 가락지 부착 후 방사 ○ 허가수량 : 올빼미 10개체 	<허가>

구분	대상문화재	주요내용	비고
현상 변경 허가		<ul style="list-style-type: none"> - 안개그물설치 및 인공둥지내 포획 등 성조, 유조 모두 포함 개체 수량임 ○ 허가기간 : 2016.07.20~2018.12.31.까지 	
	천연기념물 제324-6호 소쩍새	<ul style="list-style-type: none"> ○ 신청인 : *** ○ 허가목적 : 올빼미목 조류 및 인공둥지에서 번식하는 조류의 이동과 기초 번식생태 연구 ○ 허가내용 : 포획 및 가락지 부착 후 방사 ○ 허가수량 : 소쩍새 10개체 - 안개그물설치 및 인공둥지내 포획 등 성조, 유조 모두 포함 개체 수량임 ○ 허가기간 : 2016.07.20~2018.12.31.까지 	<허가>
	천연기념물 제324-7호 큰소쩍새	<ul style="list-style-type: none"> ○ 신청인 : *** ○ 허가목적 : 올빼미목 조류 및 인공둥지에서 번식하는 조류의 이동과 기초 번식생태 연구 ○ 허가내용 : 포획 및 가락지 부착 후 방사 ○ 허가수량 : 큰소쩍새 10개체 - 안개그물설치 및 인공둥지내 포획 등 성조, 유조 모두 포함 개체 수량임 ○ 허가기간 : 2016.07.20~2018.12.31.까지 	<허가>
	천연기념물 제327호 원앙	<ul style="list-style-type: none"> ○ 신청인 : *** ○ 허가목적 : 올빼미목 조류 및 인공둥지에서 번식하는 조류의 이동과 기초 번식생태 연구 ○ 허가내용 : 포획 및 가락지 부착 후 방사 ○ 허가수량 : 원앙 20개체 - 안개그물설치 및 인공둥지내 포획 등 성조, 유조 모두 포함 개체 수량임 	<허가>
	천연기념물 제243-1호 독수리	<ul style="list-style-type: none"> ○ 신청인 : *** ○ 허가사항 : 독수리 폐사체 매장 ○ 허가목적 : 폐사(보호종 폐사)에 따른 매장 ○ 수량 : 1개체 ○ 허가기간 : 2016.07.20~2016.07.31.까지 	<허가>
	천연기념물 제327호	<ul style="list-style-type: none"> ○ 신청인 : *** ○ 허가사항 : 원앙의 사육 ○ 신청목적 : 천연기념물 원앙의 사육 및 증식 	<허가>

구분	대상문화재	주요내용	비고
현상 변경 허가	원양	<ul style="list-style-type: none"> ○ 수량 : 2개체(암·수 1쌍) - 기 사육허가자 (**(** **))로부터 분양 ○ 허가기간 : 2016.07.25~2021.07.24.까지 	
	천연기념물 제217호 산양	<ul style="list-style-type: none"> ○ 신청인 : *** ○ 허가목적 : 산양 생태축 복원을 위한 증식, 개체교류 및 연구 활용 ○ 허가내용 : 산양 사육 ○ 허가수량 : 1개체 - 2016.6.7. 자료 *** **기술원 **복원센터에서 구조되어 치료 중인 개체(전자행정 접수번호 : 201606000149) ○ 허가기간 : 2016.07.25~2018.07.16.까지 	<허가>
	천연기념물 제217호 산양	<ul style="list-style-type: none"> ○ 신청인 : *** ○ 허가목적 : 산양 생태축 복원을 위한 증식, 개체교류 및 연구 활용 ○ 허가내용 : 산양 사육 ○ 허가수량 : 1개체 - 2011.12.15. 자료 *** **기술원 **복원센터에 기 사육 허가된 개체 중 증식개체(2016.06.09.출생) ○ 허가기간 : 2016.07.25~2019.07.16.까지 	<허가>
	천연기념물 제218호 장수하늘소	<ul style="list-style-type: none"> ○ 신청인 : *** ○ 허가목적 : 장수하늘소 복원 증식을 위한 학술연구 ○ 허가내용 : 장수하늘소 포획 및 사육 ○ 허가수량 : 총 1쌍(암1, 수1) ○ 허가지역 : 총 3개 지역 - 강원 평창군 진부면 *** 일대 - 강원 강릉시 연곡면 *** 일대 - 경기 포천시 *** 일대 ○ 허가기간 : 2016.07.20~2016.08.20.까지 ○ 허가조건 - 전체 포획 수는 포획 허가 신청된 3개 지역을 모두 포함해 1쌍만을 포획 허가함 - 포획된 장수하늘소가 암수 1마리씩 포획되는 경우에 한하여 교배를 허가하며, 암컷이나 수컷 단일 성 개체만 포획되는 경우 현재 연구소내 사육 개체와는 교배 불가함 	<조건부 허가>

구분	대상문화재	주요내용	비고
현상 변경 허가		<ul style="list-style-type: none"> - 장수하늘소 성충 포획 후 생명이 다해 멸실되어 표본이 필요한 경우 표본에 따른 현상변경은 추가로 득해야 하고, 암·수 한쌍이 포획되어 교배로 인공증식이 이루어진 경우 증식개체(애벌레 포함) 사육허가는 별도로 득해야 함 	
	<p>천연기념물 제199호 황새</p>	<ul style="list-style-type: none"> ○ 신청인 : *** ○ 허가사항 : 단계적 방사장에서 사육중인 황새의 야생 복귀 후 모니터링을 위한 가락지 및 위치 추적기 부착 후 방사 ○ 허가목적 : 황새 야생복귀 모니터링 ○ 허가지역 및 개체 : 총 2개 지역 9개체 <ul style="list-style-type: none"> - 충남 예산군 광시면 *** ***/ 단계적 방사장 총 4개체 - 충남 예산군 광시면 *** 단계적 방사장 총 5개체 ○ 허가기간 : 2016.06.29~2016.07.20까지 ○ 허가조건 <ul style="list-style-type: none"> - 제출된 계획서대로 시행하되 모니터링 결과는 매월 우리 청에 보고해야 함 - 위치추적기 및 가락지 부착을 위해 포획 시 황새가 받는 스트레스를 최소화할 수 있도록 검은 천으로 머리부위를 씌우고 빠른 시간 내 작업을 끝내도록 할 것 	<p><조건부 허가></p>
	<p>천연기념물 제218호 장수하늘소</p>	<ul style="list-style-type: none"> ○ 신청인 : *** ○ 허가목적 : 장수하늘소 서식실태 조사 및 생태학적 연구 ○ 허가내용 : 장수하늘소 포획 ○ 허가수량 : 총 1쌍(암1, 수1) ○ 허가지역 : ***국립공원 *** 및 *** 일대 ○ 허가기간 : 2016.06.22~2016.10.31.까지 ○ 허가조건 <ul style="list-style-type: none"> - 제출된 계획서대로 시행하되 포획 성공 시 우리청에 보고할 것 - 기 허가된 **숲 *** 일대 포획건을 포함하되 포획 개체수는 두지역 최대 2개체(암·수 1쌍)임 - 장수하늘소 성충 포획 후 멸실되어 표본이 필요한 경우 표본에 따른 현상변경은 추가로 득하여야 하며, 암수 한 쌍이 포획되어 교배로 증식이 이루어진 경우 증식개체(애벌레 포함) 사육허가는 별도로 득하여야 함. 	<p><조건부 허가></p>

구분	대상문화재	주요내용	비고
현상 변경 허가		<ul style="list-style-type: none"> - 포획 성공하는 경우 포획 시기 및 장소, 연구내용 등이 모두 포함된 결과보고서를 우리 청에 제출하여야 함. 	
	천연기념물 제203호 재두루미	<ul style="list-style-type: none"> ○ 신청인 : *** ○ 허가목적 : 재두루미 연구(인공부화 및 사육특성 연구, 성별비율에 대한 유전자 감식 기술 연구, 재두루미 먹이 특성 분석, 번식후 서식환경 조성 및 기법연구, 재도입 환경 및 조건 분석 연구) ○ 허가내용 : 재두루미 사육 ○ 허가수량 : 1개체 <ul style="list-style-type: none"> - 수입(***수입-**원산)되어 기 사육 허가된 개체 중 증식 개체 ○ 허가기간 : 2016.07.20~2021.07.19.까지 ○ 허가조건 <ul style="list-style-type: none"> - 제출된 사육계획서의 연구목적(인공부화 및 사육특성 연구, 성별 비율에 대한 유전자 감식 기술 연구, 재두루미 먹이특성 분석, 번식 후 서식환경 조성 및 기법 연구, 재도입 환경 및 조건 분석 연구)으로만 사육허가 하고, 우리 청의 허가없이 임의적인 활용(방사, 기증, 교류, 수출 및 기타 목적으로의 활용 등)은 불가함. 	<조건부 허가>
	천연기념물 제496호 비단벌레	<ul style="list-style-type: none"> ○ 신청인 : *** ○ 신청목적 : 비단벌레 인공증식 및 복원 연구 ○ 신청내용 : 비단벌레 포획 및 사육 ○ 신청지역 및 수량 : 총 2개소 10쌍(지역별 5쌍) <ul style="list-style-type: none"> - 전라남도 해남군 *** 일대 5쌍 - 전라북도 부안군 *** 일대 5쌍 ○ 신청기간 : 2016.07.01~2016.08.31.까지 ○ 불허사유 <ul style="list-style-type: none"> - 현재 비단벌레 개체군의 규모나 서식현황 파악이 명확하지 않은 상태에서 복원 증식을 위한 포획은 절차상 맞지 않는 것으로 판단됨. - 비단벌레의 서식현황 조사 연구를 먼저 선행한 후 결과를 토대로 우리청과 복원 여부를 결정하고 복원이 필요한 경우 포획 개체 선정 및 증식·복원 연구 단계별로 절차에 맞도록 추진하기 바람. 	<불허>

구분	대상문화재	주요내용	비고
현상 변경 허가	천연기념물 제458호 산골뚝나비	<ul style="list-style-type: none"> ○ 신청인 : *** ○ 신청목적 : 산골뚝나비의 생활사 및 DNA 유전자 연구 ○ 신청내용 : 산골뚝나비 포획 및 사육 ○ 신청수량 : 산골뚝나비 총 5쌍 10개체 ○ 신청지역 : 한라산국립공원 내 *** 및 *** 인근 ○ 신청기간 : 2016.07.10~2016.08.10.까지 ○ 불허사유 <ul style="list-style-type: none"> - 산골뚝나비의 문화재적 가치와 서식지 현황 및 실태 등 기초적 연구가 우선적으로 선행되어야 할 것으로 판단되며, 증식연구를 뒷받침할 수 있도록 단계별 절차에 맞게 추진이 필요함 - 또한 현재 ***연구소에서 진행중인 장수하늘소 및 비단벌레 연구자료 구축을 선행하고, 산골뚝나비 연구는 우리 청과 사전 협의 후 추진 	<불허>
	천연기념물 제40호 완도 예송리 상록수림	<ul style="list-style-type: none"> ○ 신청인 : *** ○ 허가사항 <ul style="list-style-type: none"> - 사업명 : 숙박시설 신축 - 사업위치 : 전라남도 완도군 보길면 *** (문화재구역으로부터 이격거리 15m/1.2구역) - 사업내용 <ul style="list-style-type: none"> · 대지면적 1,172㎡ · 건축면적/연면적 : 376.65㎡/287.64㎡ * 2동(가동 216.36㎡/나동 71.28㎡) · 철근콘크리트조, 평스라브, 최고높이 4.6m(1층) ○ 허가기간 : 2016.6.24~2017.6.23 ○ 허가조건 <ul style="list-style-type: none"> - 건축물(나동) 도로부 방향으로 녹지를 조성하여 나동 건축물 노출면을 차폐토록 함 	<조건부 허가>
	천연기념물 제112호 영광 불갑사 참식나무 자생북한지	<ul style="list-style-type: none"> ○ 신청인 : *** ○ 허가사항 <ul style="list-style-type: none"> - 사업명 : 불갑사 전일암 안전시설 설치 - 사업위치 : 전라남도 영광군 불갑면 모악리 *** (문화재구역 내) - 사업내용 	<허가>

구분	대상문화재	주요내용	비고
현상 변경 허가		<ul style="list-style-type: none"> · 황토포장(습식, THK 150mm, A=394m²) 및 배수시설 (U형 플룸관 : W=0.21m, L=118.2m) 설치 · 안전난간 설치 : H=1.1m, L=155.3m(110경간) · 벤치 설치 : 2개소 ○ 허가기간 : 2016.7.4~2017.7.3	
	천연기념물 제162호 제주 도순리 녹나무 자생지	○ 신청인 : *** ○ 허가사항 <ul style="list-style-type: none"> - 사업명 : 가설건축물(2동) 신축 - 사업위치 : 제주특별자치도 서귀포시 강정동 *** (문화재보호구역 연접/1구역) - 사업내용 <ul style="list-style-type: none"> · 1동 : 면적 18m²(3*6m), 최고높이 3.2m, 경사지붕 · 2동 : 면적 51m²(6*8.5m), 최고높이 2.5m, 평지붕 ○ 허가기간 : 2016.7.20~2016.12.31	<허가>
	천연기념물 제171호 설악산 천연보호구역	○ 신청인 : *** ○ 허가사항 <ul style="list-style-type: none"> - 사업명 : 설악산 탐방로 정비(한계령~중청구간) - 사업위치 : 강원도 인제군 북면 용대리 *** (문화재구역 내) - 사업내용 : 계단데크 5개소 122m(83경간), 평데크 2개소 12m(8경간)/데크 폭 1.5m <ul style="list-style-type: none"> · 1지점(한계령 갈림길 일원) : 계단데크 3개소 96m(65경간) · 2지점(한계령 갈림길~중청) : 계단데크 2개소 26m(18경간), 평데크 2개소 12m(8경간) ○ 허가기간 : 2016.6.27~2017.6.26	<허가>
	천연기념물 제171호 설악산 천연보호구역	○ 신청인 : *** ○ 허가사항 <ul style="list-style-type: none"> - 사업명 : 백담사 오수처리시설 개선 - 사업위치 : 강원도 인제군 북면 용대리 *** (문화재구역 내) - 사업내용 <ul style="list-style-type: none"> · 토목공사 : 터파기1,269.8m² 	<허가>

구분	대상문화재	주요내용	비고
현상 변경 허가		<ul style="list-style-type: none"> · 오수처리시설 구조물 설치 : 149.8㎡ (접촉폭기조 4개소 116.55㎡, 침전조 2개소 24.5㎡, 폭기조 1개소 8.75㎡) ○ 허가기간 : 2016.6.24~2017.6.23 	
	천연기념물 제171호 설악산 천연보호구역	<ul style="list-style-type: none"> ○ 신청인 : *** ○ 허가사항 <ul style="list-style-type: none"> - 사업명 : 백담사 기와불사각 신축 및 주변정비 - 사업위치 : 강원도 인제군 북면 용대리 *** (문화재구역 내) - 사업내용 <ul style="list-style-type: none"> · 만해당 등 6개동 지붕보수 · 기와 불사각 신축 : 1동, 면적 7.2㎡, 목조(정면 1칸, 측면 1칸),최고높이 4.4m · 주변정비 <ul style="list-style-type: none"> .. 기존 외편담장(L=38.6m) 및 협문(1개소) 철거 .. 외편담장(L=23.5m) 및 대문(1개소) 설치 .. 배수로 정비 : 플룸관 설치(L=46m), 유공관 설치 (L=106m), 파형 강관 설치(L=23.5m), 집수정 설치(2개소) ○ 허가기간 : 2016.7.20~2017.7.19 	<허가>
	천연기념물 제171호 설악산 천연보호구역	<ul style="list-style-type: none"> ○ 신청인 : *** ○ 허가사항 <ul style="list-style-type: none"> - 사업명 : 백두대간 오색령 표지석 설치 - 사업위치 : 강원도 양양군 서면 오색리 *** (문화재구역 내) - 사업내용 : 양양 600주년 기념 백두대간 표지석 설치 <ul style="list-style-type: none"> · 면적 : 6㎡ / 표지석 설치 : 1개(석재, 최고높이 4.8m) ○ 허가기간 : 2016.7.20~2016.12.31 	<허가>
	천연기념물 제374호 제주 평대리 비자나무 숲	<ul style="list-style-type: none"> ○ 신청인 : *** ○ 허가사항 <ul style="list-style-type: none"> - 사업명 : 도로확포장공사 - 사업위치 : 제주특별자치도 제주시 구좌읍 평대리 *** (문화재구역 연접/1·2·3구역) 	<허가>

구분	대상문화재	주요내용	비고
현상 변경 허가		<ul style="list-style-type: none"> - 사업내용 · 기존 도로 확포장 : L=1.36km, B=11m · 상수관, 우수관 설치, 구조물공사 등 부대공사 ○ 허가기간 : 2016.7.13~2017.7.12	
	천연기념물 제378호 제주 천제연 난대림	○ 신청인 : *** ○ 허가사항 <ul style="list-style-type: none"> - 사업명 : 단독주택 신축 - 사업위치 : 제주특별자치도 서귀포시 색달동 *** (문화재구역으로부터 30m 이격/1:3구역) - 사업내용 <ul style="list-style-type: none"> · 대지면적 : 364m² · 건축면적/연면적 : 71.70m²/135.69m² (1층 70.62m²/2층 65.07m²) · 구조 및 규모 : 철근콘크리트조, 1동, 평지붕 · 최고높이 : 6.95m(지상 2층) ○ 허가기간 : 2016.7.20~2017.7.19	<허가>
	천연기념물 제422호 차귀도 천연보호구역	○ 신청인 : *** ○ 허가사항 <ul style="list-style-type: none"> - 사업명 : 고산항 어항정비 - 사업위치 : 제주특별자치도 제주시 한경면 고산리 *** 일원(문화재구역 내) - 사업내용 <ul style="list-style-type: none"> · 돌제 신설(20m×6m, A=120m²) · 배수로 정비 및 배수암거 연장 (A=130m²) · 파제벽 설치(L=26m), 상치콘크리트 보강(L=50m) · 차막이 설치(29개), 이동식 블라드 설치(3개) ○ 허가기간 : 2016.6.24~2017.6.23	<허가>
	천연기념물 제423호 마라도 천연보호구역	○ 신청인 : *** ○ 허가사항 <ul style="list-style-type: none"> - 사업명 : 준광역 클린하우스 설치 - 사업위치 : 제주특별자치도 서귀포시 대정읍 *** (문화재구역 내) - 사업내용 	<허가>

구분	대상문화재	주요내용	비고
현상 변경 허가		<ul style="list-style-type: none"> · 기존 소각장 용도변경 및 리모델링 (용도 : 소각장 → 준광역클린하우스) · 소각장 외부 시설물(음식물 처리시설) 도색 · 대형 폐기물 보관시설 증축 (면적 24m²(3m*8m), 높이 3.2m, EPS 판넬 설치 후 삼나무 마감) · 오수관 매설 : PVC, Φ120mm, 매설깊이 75cm, L=20m ○ 허가기간 : 2016.7.13~2017.7.12	
	천연기념물 제320호 부여 주암리 은행나무	○ 신청인 : *** ○ 허가사항 - 사업명 : 부여 주암리 은행나무 내 녹간마을 창조적 마을만들기 사업 - 사업위치 : 충남 부여군 내산면 주암리 *** - 사업내용 (조경) 후계목 은행나무 등 3종(20주), 꼬리조팝 등 10종(3,930주), 초화류 3종(3,300본), 잔디 128m ² 식재 (시설물) 시설안내판 등 6종 24개소 설치 (포장)자연석판석포장 등 4종(721m ²), 화강석 경계석 설치 367m (배수)집수정 등 4종(19개), u형돌수로 등 4종(224m), L형 측구 237m ○ 허가기간 : 2016.7.14~2017.6.30	<허가>
	천연기념물 제455호 하동 송림	○ 신청인 : *** ○ 허가사항 - 사업명 : 하동 송림 내 전천상도호부사 기적비 설치 - 사업위치 : 경남 하동군 하동읍 광평리 *** 송림 내 주차장 입구(하동 송림 유래비로부터 6m 이격된 남서쪽 위치, 문화재구역 내) - 사업내용 : 기적비 건립 1개소 (재질) 가공석(좌대 화강성, 비문 오석) (규모) 높이 155cm, 너비 140cm, 두께 52cm ○ 허가기간 : 2016.7.21~2016.12.31	<허가>

구분	대상문화재	주요내용	비고
현상 변경 허가	천연기념물 제219호 영월 고씨굴	<ul style="list-style-type: none"> ○ 신청인 : *** ○ 허가사항 <ul style="list-style-type: none"> - 사업명 : 영월 고씨굴 공개시간 연장 운영 - 사업위치 : 강원도 영월군 김삿갓면 진별리 *** (문화재구역) - 사업내용 : 고씨굴 운영 시간 연장(2시간) * (당초) 09:00~18:00 → (변경) 09:00~20:00 ○ 허가기간 : 2016.6.23 ~ 2016.8.20. ○ 허가조건 <ul style="list-style-type: none"> - 연장(야간)운영에 따른 관람객 안전사고 예방에 철저를 기하시기 바랍니다. - 연장 운영기간 전후 포함 모니터링을 실시하고 결과를 보고하시기 바랍니다.(입구 포함 2곳 선정) 	<조건부 허가>
	천연기념물 제195호 제주 서귀포층 패류화석산지	<ul style="list-style-type: none"> ○ 신청인 : *** ○ 신청사항 <ul style="list-style-type: none"> - 사업명 : 주차장 정비사업 - 사업위치 : 제주특별자치도 서귀포시 *** (문화재구역) - 사업내용 : 아스팔트 콘크리트 포장(A=666m²) 	<불허>
	천연기념물 제98호 제주 김녕굴 및 만장굴	<ul style="list-style-type: none"> ○ 신청인 : *** ○ 허가사항 <ul style="list-style-type: none"> - 사업명 : 만장굴 안내판 정비 - 사업위치 : 제주도 구좌읍 월정리 *** (문화재구역) - 사업내용 : 만장굴 안내판 1식 ○ 허가기간 : 2016.7.14 ~ 2016.10.13. ○ 허가조건 <ul style="list-style-type: none"> - 문화재청에서 배포한 '문화재안내판 가이드라인 및 개선사례집(2010)'을 참고하여 문화재와 어울리도록 안내판을 정비할 것. (안내문의 역사적 사실은 공인된 것을 기준으로 	<조건부 허가>

구분	대상문화재	주요내용	비고
현상 변경 허가		<p>하고 관계전문가의 확인을 받을 것.)</p> <ul style="list-style-type: none"> - 문안은 쉬운 언어와 내용으로 작성하고, 표기법은 전문기관의 감수를 받을 것. 	
	<p>명승 제17호 부산 영도 태종대</p>	<ul style="list-style-type: none"> ○ 신청인 : *** ○ 허가사항 <ul style="list-style-type: none"> - 사업명 : 국방 군사시설 신축(경관형초소) - 사업위치 : 부산 영도구 동삼동 *** (문화재구역 내) - 사업내용 <ul style="list-style-type: none"> · 경관형초소 설치(등대형/가로 2.5m, 세로 2.5m, 높이 6.9m) · 초소 주변 울타리 설치(가로 7m, 세로 7m) ○ 허가기간 : 2016.06.24.~2016.12.31. 	<p><조건부 허가></p>
	<p>명승 제62호 가야산 해인사 일원</p>	<ul style="list-style-type: none"> ○ 신청인 : *** ○ 허가사항 <ul style="list-style-type: none"> - 사업명 : 2015년 해인사 관음암 요사채 증개축 공사 - 사업위치 : 경남 합천군 가야면 치인리 *** (문화재구역 내) - 사업내용 : 관음암 요사채 개축 <ul style="list-style-type: none"> · 요사채(상층) 면적 166.32㎡, 한식목구조, 익공양식, 5량가, 팔작지붕 · 요사채(하층) 면적 237.6㎡, 철근콘크리트구조 ○ 허가기간 : 2016.06.24.~2017.07.31. 	<p><허가></p>
	<p>명승 제65호 조계산 송광사·선암사 일원</p>	<ul style="list-style-type: none"> ○ 신청인 : *** ○ 허가사항 <ul style="list-style-type: none"> - 사업명 : 2016년 조계산도립공원 탐방로 정비 사업 - 사업위치 : 전남 순천시 승주읍 죽학리 *** (문화재구역 내) - 사업내용 	<p><조건부 허가></p>

구분	대상문화재	주요내용	비고
현상 변경 허가		<p>1) 1구간 : 조계산 선암사(남암다리) ~ 큰굴목재 ~ 천자암 (L=5.1km)</p> <ul style="list-style-type: none"> · 돌계단 40단, 원주목계단 7단, 원주로프웬스 81경간, 돌수로, 횡단배수로 설치 등 <p>2) 2구간 : 조계산 송광사(탑전) ~ 불일암 (L=0.75km)</p> <ul style="list-style-type: none"> · 목교 3개소, 돌계단 100단, 원주목계단 75단, 돌수로, 배수관 부설 등 <p>○ 허가기간 : 2016.06.24.~2016.11.30.</p> <p>○ 허가조건</p> <ul style="list-style-type: none"> - (천자암 구간)목교 건너편 훼손된 휴게의자(3개)는 철거하여 경관을 회복하고, 징검다리돌은 규격이 큰돌을 사용하여 안정되게 설치할 것 - (불일암 구간)노폭확대 및 돌놓기 구간의 절토면은 최소화하고 토사유실 방지를 위한 보호 조치를 할 것 	
	명승 제57호 담양 식영정 일원	<p>○ 신청인 : ***</p> <p>○ 신청사항</p> <ul style="list-style-type: none"> - 사업위치 : 전남 담양군 남면 지곡리 *** (문화재구역 내) - 사업내용 : 도로 안전시설물 설치 · 전석쌓기 : H=4.0m, L=40m · L형 옹벽식 측구 : H=0.85m, L=40m - 사업기간 : 2016.05.01.~2016.07.31. 	<불허>
	명승 제111호 구례 오산 사성암 일원	<p>○ 신청인 : ***</p> <p>○ 허가사항</p> <ul style="list-style-type: none"> - 사업명 : 구례 사성암 요사채 개축 - 사업위치 : 전남 구례군 문척면 죽마리 *** (문화재구역 내) - 사업내용 : 요사채 개축(면적 41.08㎡, 한식 목구조) <p>○ 허가기간 : 2016.06.27.~2017.10.31.</p> <p>○ 허가조건 : 기존 암반의 손상이 없도록 시공할 것</p>	<조건부 허가>

구분	대상문화재	주요내용	비고
현상 변경 허가	명승 제17호 부산 영도 태종대	<ul style="list-style-type: none"> ○ 신청인 : *** ○ 허가사항 <ul style="list-style-type: none"> - 사업명 : 태종대 연결 해안관광도로 건설사업 - 사업위치 : 부산광역시 영도구 동삼동 *** (문화재구역 내) - 사업내용 : 기존 도로 재정비(L=0.43km, B=12m) ○ 허가기간 : 2016.07.01.~2017.03.31 	<허가>
	명승 제99호 설악산 수렴동·구곡담 계곡	<ul style="list-style-type: none"> ○ 신청인 : *** ○ 허가사항 <ul style="list-style-type: none"> - 사업명 : 2016 설악산 재난취약지구(구곡담계곡) 정비공사 - 사업위치 : 강원도 인제군 북면 용대리 *** (문화재구역 내) - 사업내용 : 우회 교량 설치(L=22m, W=1.5m), 교량 이동 설치(L=18m, W=1.5m), 목재 데크(18경간, L=1.5m, W=1.5m), 목재 계단(20경간, L=1.5m, W=1.5m), 돌 깔기(L=125m, W=1.2m) 등 ○ 허가기간 : 2016.07.08.~2016.08.31. ○ 허가조건 <ul style="list-style-type: none"> - 우회 탐방로 개설로 발생될 2차 피해(소규모 지형 경관·지형 훼손, 식생 피해)를 최소화하고 훼손된 지형과 식생은 바로 복원할 것 - 돌 깔기 재료는 현장 주변의 재료를 최대한 활용하여 경관적 위화감이 들지 않도록 할 것 	<조건부 허가>
	명승 제15호 남해 가천마을 다랑이 논	<ul style="list-style-type: none"> ○ 신청인 : *** ○ 신청사항 <ul style="list-style-type: none"> - 사업명 : 농촌 체험연계 걷는 길 조성시범사업 - 사업위치 : 경남 남해군 남면 흥현리 *** (문화재구역 내) 	<불허>

구분	대상문화재	주요내용	비고						
현상 변경 허가		<ul style="list-style-type: none"> - 사업내용 : 농촌 체험 연계 걷는 길 조성 (폭 1.5m, 길이 140.4m) · 황토 포장(T=150mm) 211㎡, 자연석 석축(H=0.4m~0.9m) 89.9m, 자연석 경계석(250*200) 240m ○ 사업기간 : 2016.08.01.~2016.11.30. 							
	명승 제61호 속리산 법주사 일원	<ul style="list-style-type: none"> ○ 신청인 : *** ○ 허가사항 <ul style="list-style-type: none"> - 사업명 : 한국전파기지국(주) 이동통신 무선공용화 기지국 시설공사 - 사업위치 : 충북 보은군 사내리 *** (문화재구역 내) - 사업내용 <ul style="list-style-type: none"> · 이동통신주(산림형, H=21m), · 차폐용 바위암(3m*3m) 및 ELP관(L=16m) 설치 ○ 허가기간 : 2016.07.18.~2016.12.31. ○ 허가조건 : 공사 시행 시 주변 식생 훼손을 최소화할 것 	<조건부 허가>						
허가 사항 변경 허가	천연기념물 제179호 낙동강 하류 철새 도래지	<ul style="list-style-type: none"> ○ 신청인 : *** ○ 허가사항 <ul style="list-style-type: none"> - 사업명 : 낙동강하구에코센터 자연학습 프로그램 운영 및 기초조사 - 사업위치 : 부산광역시 사하구, 사하구, 강서구 낙동강 하구 일원 (문화재구역 내) - 사업내용 : 낙동강하구에코센터 자연학습 프로그램 운영 및 기초조사 <table border="1" data-bbox="480 1637 1305 2022" style="width: 100%; border-collapse: collapse;"> <thead> <tr> <th style="width: 30%;">당초 허가</th> <th style="width: 70%;">변경 신청</th> </tr> </thead> <tbody> <tr> <td style="vertical-align: top;"> 낙동강 하구 습지생태 연구 및 기초조사 </td> <td style="vertical-align: top;"> 낙동강 하구 습지생태 연구 및 기초조사 - 장소: 을숙도생태복원지, 연안사주를 포함한 낙동강 하구 일원 - 조사방법: 동·식물 채집, 분류, 조사, 표 본제작(개체 종류별 20점 이내), 방사 등 </td> </tr> <tr> <td style="vertical-align: top;"> 자연 현장체험 학 </td> <td style="vertical-align: top;"> 자연 현장체험 학습 프로그램 운영(동물· </td> </tr> </tbody> </table>	당초 허가	변경 신청	낙동강 하구 습지생태 연구 및 기초조사	낙동강 하구 습지생태 연구 및 기초조사 - 장소: 을숙도생태복원지, 연안사주를 포함한 낙동강 하구 일원 - 조사방법: 동·식물 채집, 분류, 조사, 표 본제작(개체 종류별 20점 이내), 방사 등	자연 현장체험 학	자연 현장체험 학습 프로그램 운영(동물·	<허가사항 변경허가>
당초 허가	변경 신청								
낙동강 하구 습지생태 연구 및 기초조사	낙동강 하구 습지생태 연구 및 기초조사 - 장소: 을숙도생태복원지, 연안사주를 포함한 낙동강 하구 일원 - 조사방법: 동·식물 채집, 분류, 조사, 표 본제작(개체 종류별 20점 이내), 방사 등								
자연 현장체험 학	자연 현장체험 학습 프로그램 운영(동물·								

구분	대상문화재	주요내용	비고									
허가사항 변경허가		<p>습 프로그램 운영 (동물·식물·광물 포획·채취·반출 포함)</p> <p>식물·광물 포획·채취·반출 포함</p> <ul style="list-style-type: none"> - 장소: 교육실, 연안사주를 포함한 낙동강 하구 일원 - 내용: 동·식물 채취(반출) - 개체 종류별 50개 이내(프로그램 1회당) <p>* 개체 종류별 회당 50개 이내, 수작업 후 표본 제작</p> <p>○ 허가기간 (당초) 2007.9.20.~2016.4.30. (변경) 2007.9.20.~2017.6.30.</p>										
	<p>천연기념물 제179호 낙동강 하류 철새 도래지</p>	<p>○ 신청인 : ***</p> <p>○ 허가사항</p> <ul style="list-style-type: none"> - 사업명 : 미술관과 을숙도 문화회관 연결도로 건설 - 사업위치 : 부산광역시 사하구 하단동 *** (문화재구역 내) - 사업내용 : 미술관과 을숙도 문화회관 연결도로 건설 <table border="1" data-bbox="483 999 1305 1512"> <thead> <tr> <th>사업내용</th> <th>당초 허가</th> <th>변경 신청</th> </tr> </thead> <tbody> <tr> <td>미술관 건립</td> <td>지하2층,지상4층(20.7m) 부지면적 : 29,900㎡ 건축면적 : 4,834㎡ 연면적 : 15,290㎡</td> <td>지하2층,지상4층(20.7m) 부지면적 : 29,900㎡ 건축면적 : 4,834㎡ 연면적 : 15,290㎡</td> </tr> <tr> <td>연결통로</td> <td>-</td> <td>주통로 · 폭 4.0m, 길이 162m · 일방통행 비상통로 · 폭 6.0m, 길이 5.4m · 양방통행</td> </tr> </tbody> </table> <p>○ 허가기간 : 2012.9.25~2017.2.22.</p>	사업내용	당초 허가	변경 신청	미술관 건립	지하2층,지상4층(20.7m) 부지면적 : 29,900㎡ 건축면적 : 4,834㎡ 연면적 : 15,290㎡	지하2층,지상4층(20.7m) 부지면적 : 29,900㎡ 건축면적 : 4,834㎡ 연면적 : 15,290㎡	연결통로	-	주통로 · 폭 4.0m, 길이 162m · 일방통행 비상통로 · 폭 6.0m, 길이 5.4m · 양방통행	<허가사항 변경허가>
	사업내용	당초 허가	변경 신청									
미술관 건립	지하2층,지상4층(20.7m) 부지면적 : 29,900㎡ 건축면적 : 4,834㎡ 연면적 : 15,290㎡	지하2층,지상4층(20.7m) 부지면적 : 29,900㎡ 건축면적 : 4,834㎡ 연면적 : 15,290㎡										
연결통로	-	주통로 · 폭 4.0m, 길이 162m · 일방통행 비상통로 · 폭 6.0m, 길이 5.4m · 양방통행										
<p>천연기념물 제27호 제주 무태장어 서식지</p>	<p>○ 신청인 : ***</p> <p>○ 허가사항</p> <ul style="list-style-type: none"> - 사업명 : 안내판 설치 - 사업위치 : 제주특별자치도 서귀포시 서홍동 *** (문화재구역 내) <p>(당초) 서홍동 666-2번지 → (변경) 서홍동 690번지</p> <ul style="list-style-type: none"> - 사업내용 : 안내판(2,680×1,100mm) 1개 설치 <p>○ 허가기간 : 2016.3.28.~2016.8.31.</p>	<허가사항 변경허가>										

구분	대상문화재	주요내용	비고												
허가사항 변경 허가	천연기념물 제419호 강화갯벌 및 저어새 번식지	<ul style="list-style-type: none"> ○ 신청인 : *** ○ 허가사항 <ul style="list-style-type: none"> - 사업명 : 태양광발전소 설치 - 사업위치 : 인천광역시 강화군 서도면 주문도리 *** * 문화재구역 인접(1·2·3구역) - 사업내용 : 태양광발전소 설치 <table border="1" data-bbox="501 622 1295 1055" style="width: 100%; border-collapse: collapse;"> <thead> <tr> <th style="width: 20%;">사업내용</th> <th style="width: 40%;">당초 허가</th> <th style="width: 40%;">변경 신청</th> </tr> </thead> <tbody> <tr> <td>태양광 모듈</td> <td>발전용량 360kw(1,440장) 설치면적 7,284㎡</td> <td>발전용량 334.4kw(1,045장) 설치면적 7,284㎡</td> </tr> <tr> <td>기계실 설치</td> <td>연면적 72㎡, 높이 3.6m, 경량철골구조</td> <td style="text-align: center;">-</td> </tr> <tr> <td>웬스 설치 등</td> <td style="text-align: center;">-</td> <td>매쉬웬스(460m, 높이 2m), 발전소 내 전기실 외곽 웬스(33m), 바닥 콘크리트 패드 설치시공 69㎡(11.5×6×6m)</td> </tr> </tbody> </table> <ul style="list-style-type: none"> ○ 허가기간 : 2013.12.23.~2018.2.28. 	사업내용	당초 허가	변경 신청	태양광 모듈	발전용량 360kw(1,440장) 설치면적 7,284㎡	발전용량 334.4kw(1,045장) 설치면적 7,284㎡	기계실 설치	연면적 72㎡, 높이 3.6m, 경량철골구조	-	웬스 설치 등	-	매쉬웬스(460m, 높이 2m), 발전소 내 전기실 외곽 웬스(33m), 바닥 콘크리트 패드 설치시공 69㎡(11.5×6×6m)	<허가사항 변경허가>
	사업내용	당초 허가	변경 신청												
	태양광 모듈	발전용량 360kw(1,440장) 설치면적 7,284㎡	발전용량 334.4kw(1,045장) 설치면적 7,284㎡												
기계실 설치	연면적 72㎡, 높이 3.6m, 경량철골구조	-													
웬스 설치 등	-	매쉬웬스(460m, 높이 2m), 발전소 내 전기실 외곽 웬스(33m), 바닥 콘크리트 패드 설치시공 69㎡(11.5×6×6m)													
천연기념물 제205-1호 저어새	<ul style="list-style-type: none"> ○ 신청인 : *** ○ 허가목적 : 저어새 보호방안, 이동경로, 생존률 연구 ○ 허가내용 : 저어새 포획, 가락지 및 위치추적기 부착 후 방사 ○ 허가수량 <ul style="list-style-type: none"> - 당초 : 10개체(포획 및 가락지 부착 10, 위치추적기 부착 1) - 변경 : 10개체(포획 및 가락지 부착 10, 위치추적기 부착 4) ○ 허가지역 : 인천 강화군 서도면 비도, 인천 강화군 길상면 각시암 일대 ○ 허가기간 : 2016.06.21~2016.07.10.까지 ○ 변경사유 : 강화갯벌 및 저어새 번식지 보존관리계획 수립(2016년 문화재 보수정비 사업)을 위한 사업으로 사업의 충실한 결과를 도출하기 위해 위치추적기 부착 개수를 늘려 시행 	<허가사항 변경허가>													
천연기념물 제323-1호 참매	<ul style="list-style-type: none"> ○ 신청인 : *** ○ 허가목적 : 매사냥 전승활동 활용 ○ 허가내용 : 참매 사육 ○ 허가수량 : 1개체 	<허가사항 변경허가>													

구분	대상문화재	주요내용	비고
허가사항 변경허가		<ul style="list-style-type: none"> ○ 허가사항 변경허가 내용 <ul style="list-style-type: none"> - 당초 허가기간 : 2011.07.29~2016.07.28.까지 - 변경 허가기간 : 2016.07.29~2021.07.28.까지 ○ 변경사유 : 허가기간 도래에 따른 연장 	
	천연기념물 제201-2호 흑고니	<ul style="list-style-type: none"> ○ 신청인 : *** ○ 허가목적 : 흑고니 관람 및 증식 연구 ○ 허가내용 : 흑고니 사육 ○ 허가사항 변경허가 내용 <ul style="list-style-type: none"> - 당초 허가내용 <ul style="list-style-type: none"> · 허가수량 : 흑고니 27개체 · 허가기간 : 2014.12.22~2019.12.21까지(27개체) 2015.07.06~2020.07.04까지(1개체) - 변경 허가내용 <ul style="list-style-type: none"> · 허가수량 : 흑고니 34개체 · 허가기간 : 2016.07.12~2021.07.11.까지 ○ 변경사유 : 기 허가개체 및 증식개체의 통합관리 	<허가사항 변경허가>
	천연기념물 제217호 산양	<ul style="list-style-type: none"> ○ 신청인 : *** ○ 허가목적 : 천연기념물 산양의 증식 및 연구 ○ 허가내용 <ul style="list-style-type: none"> - 당초 : 출산 개체 사육 - 변경 : 위치추적기 부착 후 방사 ○ 방사위치 : 오대산 국립공원 노인봉일대 ○ 허가기간 : 2016.07.14~2016.07.15.까지 ○ 변경사유 : 산양의 자연적응상태에서의 행동권 및 생태 특성 연구를 위한 자료 수집 	<허가사항 변경허가>
천연기념물 제171호 설악산 천연보호구역	<ul style="list-style-type: none"> ○ 신청인 : *** ○ 허가사항 <ul style="list-style-type: none"> - 사업명 : 법당(적멸보궁) 개축 변경허가(6차) - 사업위치 : 강원도 인제군 북면 용대리 *** (문화재구역 내) 	<허가사항 변경허가>	

구분	대상문화재	주요내용	비고						
허가사항 변경 허가		<p>- 변경 허가내용</p> <table border="1" data-bbox="480 327 1313 658"> <thead> <tr> <th data-bbox="480 327 716 394">구분</th> <th data-bbox="716 327 1015 394">당초</th> <th data-bbox="1015 327 1313 394">변경</th> </tr> </thead> <tbody> <tr> <td data-bbox="480 394 716 658">법당(적멸보궁) 신축</td> <td data-bbox="716 394 1015 658">1동(192.06㎡, 최고높이 10.548m) * 한식목구조, 一자형, 정면5칸, 측면3칸, 맞배지붕, 다포식, 화장석기단</td> <td data-bbox="1015 394 1313 658">좌동 · 불단 면적(0.58㎡) 및 높이(0.93m) 증가 · 전면 창호 변경(FIX창)</td> </tr> </tbody> </table> <p>○ 허가기간 : 2014.1.20 ~ 2016.12.31 * 법당 신축 외 기타사항은 변경없음</p>	구분	당초	변경	법당(적멸보궁) 신축	1동(192.06㎡, 최고높이 10.548m) * 한식목구조, 一자형, 정면5칸, 측면3칸, 맞배지붕, 다포식, 화장석기단	좌동 · 불단 면적(0.58㎡) 및 높이(0.93m) 증가 · 전면 창호 변경(FIX창)	
	구분	당초	변경						
법당(적멸보궁) 신축	1동(192.06㎡, 최고높이 10.548m) * 한식목구조, 一자형, 정면5칸, 측면3칸, 맞배지붕, 다포식, 화장석기단	좌동 · 불단 면적(0.58㎡) 및 높이(0.93m) 증가 · 전면 창호 변경(FIX창)							
천연기념물 제437호 강릉 정동진 해안단구	<p>○ 신청인 : *** ○ 변경 허가사항</p> <p>- 사업명 : 심곡 해안단구 탐방로 조성사업 - 사업위치 : 강원도 강릉시 강동면 정동진리 *** (문화재구역)</p> <p>- 변경 허가사항</p> <p>· (당초)탐방로 : 3.0km(테크보행교, 해상교량 1개소, 전망대) · (변경)탐방로 : 2.86km(테크보행교, 해상교량 1개소, 전망대)</p>	<허가사항 변경허가>							
허가사항 변경	명승 제62호 가야산 해인사 일원	<p>○ 신청인 : *** ○ 허가사항</p> <p>- 사업명 : 2015년 해인사 금강굴 화장실 개축공사 - 사업위치 : 경남 합천군 가야면 치인리 *** (문화재구역 내)</p> <p>- 사업내용(변경사항)</p> <p>· (기존) 석축 정비 : 길이 97.5m, 면적 200.86㎡ · (변경) 석축 정비 : 길이 101.1m, 면적 209.91㎡</p> <p>○ 허가기간(변경사항)</p> <p>- (당초) 2015.08.10. ~ 2016.08.09. - (변경) 2015.08.10. ~ 2016.08.31.</p> <p>○ 허가조건 : 기존 허가조건을 준수할 것</p>	<허가사항 변경 조건부 허가>						

구분	대상문화재	주요내용	비고
허가	명승 제16호 예천 회룡포	<ul style="list-style-type: none"> ○ 신청인 : *** ○ 허가사항 <ul style="list-style-type: none"> - 사업명 : 친환경 레포츠 대여점 운영 - 사업위치 : 경북 예천군 용궁면 대은리 *** (문화재구역 내) - 사업내용 <ul style="list-style-type: none"> · 자전거 10대, 전기스쿠터 15대 · 장비보관용 천막 2동(길이6m*폭3m*높이2.5m) ○ 허가기간(변경사항) <ul style="list-style-type: none"> - (당초) 2014.8.20.~2016.6.30. (변경) 2014.8.20.~2016.7.31. ○ 허가조건 <ul style="list-style-type: none"> - 대여사업 기간은 한시적(허가일~2016.7.31)으로 연장하고, 추후 기간연장 및 전기스쿠터 증설은 문화재에 미치는 영향 검토를 위하여 위 기간 내에 신규로 현상변경 신청할 것 - 다음의 기존 허가 조건을 준수할 것 <ul style="list-style-type: none"> · 천막 설치시 문화재 및 자연경관을 훼손하지 않도록 할것.(사업계획서상 위치에서 이동불가) · 회룡포마을내 농로에서만 운행, 회룡포 모래사장 진입은 불가함을 사전 안내 · 안전사고 예방을 위해 운행전 작동법, 코스등의 안전유의사항을 철저히 교육 후 운행하기 바람.(안전모를 비롯한 안전장비 착용 원칙, 사고발생에 따른 보험가입 등) · 전기스쿠터의 최고 속도를 15km/h로 제한 · 문화재의 훼손 및 안전사고가 발생할 경우 허가 받은 자가 모든 책임을 져야 함. 	<허가사항 변경 조건부 허가>

나. 의결사항 : 원안접수