

2019년도 문화재위원회

## 제12차 매장문화재분과 위원회 회의록

- 회의일시 : 2019. 12. 18.(수), 13:00~
- 장 소 : 정부대전청사 2동 205호 회의실
- 출석위원 : 이청규, 박광춘, 권오영, 김건수, 강봉원, 남해경,  
박현숙, 이준정, 최태선(이상 9명)
- 심의내용 및 의결사항 : 이하 자료와 같음

# 목 차

## 【심의사항】

1	「김해 원지리 고분군」 정비사업부지 내 유적 발굴	공개
2	「김해 분산성」 정비사업부지 내 유적 발굴	공개
3	「의령 보천사지 삼층석탑」 정비사업부지 내 유적 발굴	공개
4	「경주 남산 천룡사지」 정비사업부지 내 유적 발굴변경	공개
5	「경주 용산서원」 정비사업부지 내 유적 발굴변경	공개
6	「경주 동부사적지대 발천」 정비사업부지 내 유적 발굴변경	공개
7	경주 이거사지 정비사업부지 내 유적 발굴	공개
8	「경주남산일원 내 창림사지」 정비사업부지 내 유적 발굴변경	공개
9	경주 황남동(463-2번지) 근린생활시설 신축부지 내 유적 발굴변경	공개
10	「예천 청룡사지」 정비사업부지 내 유적 발굴	공개
11	이천-문경 철도건설구간(제7·9공구) 내 유적 발굴변경	공개
12	「남원 유곡리와 두락리 고분군」 정비사업부지 내 유적 발굴변경	공개
13	공주 시청-사대부고 도시계획도로 확포장사업부지 내 유적 발굴변경	공개
14	「청주 정북동토성」 정비사업부지 내 유적 발굴	공개
15	제주 고성리(1400-5번지) 국민임대주택 건설부지 내 유적 보존방안	공개
16	진주 진주대첩 기념광장 조성부지 내 유적 보존방안	공개
17	창원 중동 근린시설 신축부지 내 유적 보존방안	공개
18	경주 노서동(124-18번지) 건물 신축부지 내 유적 보존방안	공개
19	화성 당하-오일간 도로확포장공사부지 내 유적 보존방안	공개

20	완주 제내리(산89번지) 테크노밸리 제2일반산업단지 내 유적 보존방안	공개
21	세종 부강리 도시계획도로(중로1-4호)부지 내 유적 보존방안	공개
22	고양 문봉동 창고신축부지 내 유적 보존방안	공개
23	대구 봉무지방산업단지 2단계 조성부지 내 보존유적 변경	공개
24	천안 불당택지개발사업지구 내 보존유적 변경	공개
25	2019년도 매장문화재 보존조치유적 재평가	공개
<b>【검토사항】</b>		
1	수원화성 문화유적 정밀지표조사 및 보존방안	공개
<b>【보고사항】</b>		
1	지정문화재 및 보호구역 내 발굴허가 현황 보고	공개

---

# 심 의 사 항

---

## 1. 「김해 원지리 고분군」 정비사업부지 내 유적 발굴

### 가. 제안사항

김해시에서 추진하는 경상남도 김해시 소재 「김해 원지리 고분군」(도 기념물 제290호) 정비사업에 따른 발굴조사 허가 신청사항을 부의하오니 심의하여 주시기 바랍니다.

### 나. 제안사유

- 동 유적의 정비사업계획에 따른 M2호분에 대한 정밀발굴조사를 실시하여 유적의 성격 규명과 정비·복원에 필요한 자료를 확보하기 위함

### 다. 주요내용

- (1) 신청인 : 김해시장
- (2) 문화재명 : 김해 원지리 고분군(경상남도 기념물 제290호)
  - 소재지 : 경상남도 김해시 주촌면 원지리 621-847번지 일원
  - 지정일 : 2018.05.03.
- (3) 신청내용 : 발굴(정밀)조사 허가
  - 조사지역 : 경상남도 김해시 주촌면 원지리 산 2-1번지 일원
  - 조사면적 : 200m<sup>2</sup>
  - 조사기간 : 착수일로부터 22일(실조사일수)
  - 조사비용 : 132,968,000원
  - 조사기관 : (재)삼강문화재연구원
    - 조사단장 : ○○○(동 연구원장)
    - 책임조사원 : ○○○(동 연구원 과장)

### 라. 참고사항

- 동 사업은 2019년도 경상남도 도비보조사업으로 추진하는 사항임
- 발굴조사 현황

연도	조사명칭	조사기관	조사기간	조사면적	조사유형	조사결과	사유
2017	김해 원지리 고분군	(재)경상문화재연구원	2017.11.01. ~2017.12.04	625m <sup>2</sup>	발굴	3호분 발굴	학술조사
2018 ~2019	김해 원지리 고분군	(재)가야문화연구원	2018.09.12. ~2019.01.04	800m <sup>2</sup>	발굴	3호분 봉토분 등 확인	정비사업

마. 의결사항

- 조건부 가결
  - 발굴조사 중 전문가 검토회의 실시
- 조건부 가결 9명/ 출석 9명

## 2. 「김해 분산성」 정비사업부지 내 유적 발굴

### 가. 제안사항

김해시에서 추진하는 경상남도 김해시 소재 「김해 분산성」(사적 제66호) 정비 사업에 따른 발굴조사 변경허가 신청사항을 재부의하오니 심의하여 주시기 바랍니다.

### 나. 제안사유

- 동 유적의 정비사업계획에 따른 시굴조사 결과 확인된 추정 집수지와 관아지에 대한 정밀발굴조사를 실시하여 유적의 성격 규명과 정비·복원에 필요한 자료를 확보하기 위함
- 동 건물은 본 위원회 제11차 회의(2019.11.20.)시 ‘국고보조사업 세부지침에 따라 조사기관을 재검토’ 하도록 부결된 사항이나, 사업시행자 의견 제출에 따라 재부의 하는 사항임

### 다. 주요내용

- (1) 신청인 : 김해시장
- (2) 문화재명 : 김해 분산성(사적 제66호)
  - 소재지 : 경상남도 김해시 어방동 산 9번지
  - 지정일 : 1963.01.21.
- (3) 신청내용 : 발굴(정밀)조사 허가
  - 조사지역 : 경상남도 김해시 어방동 971번지 일원
  - 조사면적 : 1,858㎡
  - 조사기간 : 착수일로부터 35일(실조사일수)
  - 조사비용 : 229,968,000원
  - 조사기관 : (재)한반도문화재연구원
    - 조사단장 : ○○○(동 연구원장)
    - 책임조사원 : ○○○(동 연구원 부장)

**라. 사업시행자 의견(김해시 / 2019.12.10.)**

- 수의계약은 주 감사대상으로 발굴조사 전환 시 사업비가 급증 하므로 특정 기관 특혜 등 계약법상 문제 등이 발생할 우려로 불가피하게 입찰계약 실시
- 또한, 당초 시굴조사기관(가야역사문화연구원)에서 자체 사정으로 발굴조사는 불가하다는 의견 제출하였음

**마. 참고사항**

- 동 사업은 2019년도 문화재보수정비 국고보조사업으로 추진하는 사항임
- 발굴조사 현황

연도	조사명칭	조사기관	조사기간	조사면적	조사유형	조사결과	사유
2001	김해 분산성	(재)경남문화재연구원	2001.12.13. ~2001.12.21.	-	시굴	성벽 확인	정비사업
2008	김해 분산성	대성동 고분박물관	2008.11.18. ~2008.12.26.	600㎡	발굴	내벽과 건물지 등 확인	정비사업
2010 ~2011	김해 분산성	(재)동아세아문화재연구원	2010.12.01. ~2011.03.05.	382㎡	발굴	동문지 확인	정비사업
2017	김해 분산성	(재)경상문화재연구원	2017.05.08. ~2017.07.14.	75㎡	발굴	채성 확인	정비사업
2019	김해 분산성	(재)가야역사문화연구원	2019.07.02. ~2019.07.08.	2,026㎡	시굴	추정 집수지와 관아지 등 확인	정비사업

○ 관련법령

- 「지방자치단체를 당사자로 하는 계약에 관한 법률」 제9조(계약의 방법)
  - ① 지방자치단체의 장 또는 계약담당자는 계약을 체결하려는 경우에는 이를 공고하여 일반입찰에 부쳐야 한다. 다만, 계약의 목적·성질·규모 및 지역특수성 등을 고려하여 필요하다고 인정되면 참가자를 지명(指名)하여 입찰에 부치거나 수의계약을 할 수 있다.
- 「지방자치단체를 당사자로 하는 계약에 관한 법률 시행령」 제25조(수의 계약에 의할 수 있는 경우) ① 지방자치단체의 장 또는 계약담당자는 다음 각 호의 어느 하나에 해당하는 경우에는 법 제9조제1항 단서에 따른 수의계약에 의할 수 있다.
  - 4. 특정인의 기술·용역 또는 특정한 위치·구조·품질·성능·효율 등으로 인하여 경쟁을 할 수 없는 경우로서 다음 각 목의 경우



하. 「매장문화재 보호 및 조사에 관한 법률」 제11조에 따른 문화재 발굴(조사) 용역으로서 시공 중인 건설공사의 지연이 예상되는 등 긴급한 사유가 있거나 시굴(試掘)조사 후 정밀발굴조사로 전환되는 등 문화재 발굴의 연속성 유지가 필요한 경우

- 「발굴조사의 방법 및 절차 등에 관한 규정」 제3조(발굴허가 신청서의 구비서류 등) ③ 시굴조사 완료 후에 정밀발굴조사로 전환되는 경우에는 시굴 조사를 수행한 조사기관이 수행하는 것을 원칙으로 한다.

#### 바. 의결사항

- 원안가결
- 원안가결 9명/ 출석 9명

### 3. 「의령 보천사지 삼층석탑」 정비사업부지 내 유적 발굴

#### 가. 제안사항

의령군에서 추진하는 경상남도 의령군 소재 「의령 보천사지 삼층석탑」(보물 제373호) 정비사업에 따른 발굴조사 허가 신청사항을 부의하오니 심의하여 주시기 바랍니다.

#### 나. 제안사유

- 동 유적의 정비사업계획에 따른 석탑 주변의 건물지에 대한 시굴 및 정밀 발굴조사를 실시하여 유적의 성격 규명과 정비·복원에 필요한 자료를 확보하기 위함

#### 다. 주요내용

- (1) 신청인 : 의령군수
- (2) 문화재명 : 의령 보천사지 삼층석탑(보물 제373호)
  - 소재지 : 경상남도 의령군 의령읍 하리 797-1번지 일원
  - 지정일 : 1963.01.21.
- (3) 신청내용 : 시굴 및 발굴(시굴·정밀)조사 허가
  - 조사지역 : 경상남도 의령군 의령읍 하리 791-1번지 일원
  - 조사면적 : 2,207㎡(시굴 836㎡, 정밀발굴 245㎡)
  - 조사기간 : 착수일로부터 31일(실조사일수)
  - 조사비용 : 156,298,000원
  - 조사기관 : (재)경남연구원 역사문화센터
    - 조사단장 : ○○○(동 센터장)
    - 책임조사원 : ○○○(동 센터 연구위원)

#### 라. 참고사항

- 동 사업은 2019년도 문화재보수정비 국고보조사업으로 추진하는 사항임

○ 발굴조사 현황

연도	조사명칭	조사기관	조사기간	조사면적	조사유형	조사결과	사유
2016	의령 보천사지	(재)극동문화재연구원	2016.09.07. ~2016.9.28.	4,724m <sup>2</sup>	시굴	건물지, 기단 등 확인	정비사업
2017	의령 보천사지	(재)극동문화재연구원	2017.10.24. ~2017.12.18.	1,800m <sup>2</sup>	발굴	건물지, 축대 등 확인	정비사업
2018	의령 보천사지	(재)극동문화재연구원	2018.10.24. ~2018.12.18.	2,880m <sup>2</sup>	발굴	건물지, 계단지, 석등지 등 확인	정비사업

마. 의결사항

- 보류
  - 유적의 정비계획 제출
- 보류 9명/ 출석 9명

#### 4. 「경주 남산 천룡사지」 정비사업부지 내 유적 발굴변경

##### 가. 제안사항

경주에서 추진하는 경상북도 경주시 소재 「경주 남산 천룡사지」(경주 남산 일원, 사적 제311호) 정비사업에 따른 발굴조사 변경허가 신청사항을 부의하오니 심의하여 주시기 바랍니다.

##### 나. 제안사유

- 동 유적의 정비사업계획에 따른 시굴조사에서 확인된 통일신라~조선시대 석렬, 석축, 초석 등에 정밀발굴조사를 실시하여 유적의 성격 규명과 정비·복원에 필요한 자료를 확보하기 위함

##### 다. 주요내용

- (1) 신청인 : 경주시장
- (2) 문화재명 : 경주 남산 일원(사적 제311호)
  - 소재지 : 경상북도 경주시 내남면 용장리 일원
  - 지정일 : 1985.02.23.
- (3) 신청내용 : 발굴(정밀)조사 허가
  - 조사지역 : 경북 경주시 내남면 용장리 132-4번지 일원
  - 조사면적 : 2,100㎡(시굴 4,399㎡ → 정밀발굴 2,100㎡)
  - 조사기간 : 착수일로부터 60일(실조사일수)
  - 조사비용 : 313,342,000원
  - 조사기관 : (재)화랑문화재연구원
    - 조사단장 : ○○○(동 연구원장)
    - 책임조사원 : ○○○(동 연구원 실장)

##### 라. 참고사항

- 동 사업은 2019년도 문화재보수정비 국고보조사업으로 추진하는 사항임

○ 발굴조사 현황

연도	조사명칭	조사기관	조사기간	조사면적	조사유형	조사결과	사유
1990	남산 천룡사와요지 및 영흥사지	동국대학교	1990.11.~1990.12.	185㎡	발굴	1993년 석탑 복원	복원정비
1996~1997	경주 용장리 천룡사지	국립경주문화재연구소	1996.12.~1997.02.	1,538㎡	발굴	고려~조선시대 금당지, 건물지 등 확인	복원정비
2006	경주 천룡사지 삼층석탑 주변 배수로 설치구간 내 유적	국립경주문화재연구소	2006.03.24.~2006.05.04.	860㎡	발굴	조선시대 건물지 1동, 배수로 등 확인	복원정비
2013	경주 남산일원(천룡사지) 요사채 개축부지 내 유적	(재)계림문화재연구원	2013.11.04.~2013.11.08.	1,770㎡	시굴	통일신라 짐석유구, 조선시대 건물지 등 확인	복원정비
2015~2016	천룡사지 주변정비사업(1차) 발굴조사	(재)화랑문화재연구원	2015.11.04~2016.06.03.	2,530㎡	발굴	청동기시대 주거지, 조선시대 굴립주 건물, 수혈 등 확인	복원정비
2016~2017	천룡사지 주변정비사업(2차) 발굴조사	(재)화랑문화재연구원	2016.10.11.~2017.01.06.	4,499㎡	발굴	청동기시대 주거지, 추정 종각지, 기와가마 등 확인	복원정비
2017~2019	천룡사지 주변정비사업(3차) 발굴조사	(재)화랑문화재연구원	2017.08.17.~2019.01.18.	4,200㎡	발굴	통일신라시대 솟가마, 조선시대 축대, 보도, 건물지, 기와가마 등 확인	복원정비
2019	천룡사지 주변정비사업(4차) 발굴조사	(재)화랑문화재연구원	2019.08.12~조사중	4,399㎡	시굴	통일신라~조선시대 석렬, 석축, 석군, 초석 등 확인	복원정비

마. 의결사항

- 원안가결
- 원안가결 9명/ 출석 9명

## 5. 「경주 용산서원」 정비사업부지 내 유적 발굴변경

### 가. 제안사항

경주에서 추진하는 경상북도 경주시 소재 「경주 용산서원」(도기념물 제88호) 정비사업에 따른 발굴조사 변경허가 신청사항을 부의하오니 심의하여 주시기 바랍니다.

### 나. 제안사유

- 동 유적의 정비사업계획에 따른 시굴조사에서 확인된 조선시대 석렬, 보도 시설, 기단석 등에 대한 정밀발굴조사를 실시하여 유적의 성격 규명과 정비·복원에 필요한 자료를 확보하기 위함

### 다. 주요내용

- (1) 신청인 : 경주시장
- (2) 문화재명 : 용산서원(경상북도 기념물 제88호)
  - 소재지 : 경상북도 경주시 내남면 이조리 659번지 일원
  - 지정일 : 1993.02.25.
- (3) 신청내용 : 발굴(정밀)조사 허가
  - 조사지역 : 경북 경주시 내남면 이조리 산22-1번지 일원
  - 조사면적 : 364㎡(시굴 311㎡ → 정밀발굴 364㎡)
  - 조사기간 : 착수일로부터 15일(실조사일수)
  - 조사비용 : 76,920,000원
  - 조사기관 : (재)서라벌문화재연구원
    - 조사단장 : ○○○(동 연구원 단장)
    - 책임조사원 : ○○○(동 연구원 조사과장)

### 라. 참고사항

- 동 사업은 2019년도 문화재보수정비 도비보조사업으로 추진하는 사항임
- 발굴조사 현황

연도	조사명칭	조사기관	조사기간	조사면적	조사유형	조사결과	사유
2018	경주 용산서원 청풍루 건립부지 내 유적	(재)서라벌문화재연구원	2018.11.29. ~2018.12.01.	311㎡	시굴	조선시대 기단석렬 및 보도시설 등 확인	복원 정비

마. 의결사항

- 원안가결
- 원안가결 9명/ 출석 9명

## 6. 「경주 동부사적지대 발천」 정비사업부지 내 유적 발굴변경

### 가. 제안사항

경주시에 추진하는 경상북도 경주시 소재 「경주 동부 사적지대」(사적 제161호) 발천 수로 정비사업에 따른 발굴조사 변경허가 신청사항을 부의하오니 심의하여 주시기 바랍니다.

### 나. 제안사유

- 동 유적의 정비사업계획에 따른 시굴조사에서 확인된 통일신라시대 석교지, 호안석축, 적심 및 구하도 등에 대한 정밀발굴조사를 실시하여 유적의 성격 규명과 정비·복원에 필요한 자료를 확보하기 위함

### 다. 주요내용

- (1) 신청인 : 경주시장
- (2) 문화재명 : 경주 동부 사적지대(사적 제161호)
  - 소재지 : 경상북도 경주시 황남동 일원
  - 지정일 : 1968.07.24.
- (3) 신청내용 : 발굴(정밀)조사 허가
  - 조사지역 : 경북 경주시 인왕동 일원
  - 조사면적 : 4,463m<sup>2</sup>
  - 조사기간 : 착수일로부터 159일(실조사일수)
  - 조사비용 : 1,057,000,000원
  - 조사기관 : (재)서라벌문화재연구원, (재)신라문화유산연구원
  - 기관별 세부내용

조사기관	단장	책임조사원	조사면적	조사기간	조사비용
(재)서라벌문화재연구원	○○○ (동 연구원장)	○○○ (동 연구원 과장)	1,575m <sup>2</sup> (시굴 1,800m <sup>2</sup> → 정밀발굴 1,575m <sup>2</sup> )	39일	197,000,000원
(재)신라문화유산연구원	○○○ (동 연구원장)	○○○ (동 연구원 실장)	2,888m <sup>2</sup> (시굴 11,619m <sup>2</sup> → 정밀발굴 2,888m <sup>2</sup> )	120일	860,000,000원



**라. 참고사항**

- 동 사업은 2019년도 문화재보수정비 국고보조사업으로 추진하는 사항임
- 발굴조사 현황

연도	조사명칭	조사기관	조사기간	조사면적	조사유형	조사결과	사유
2015 ~2017	경주 동부사적지대 석교지 복원공사부지 내 유적	(재)서라벌문화재연구원	2015.10.22. ~2017.07.06.	3,600㎡	시·발굴	통일신라시대 발천 관련 호안 석축시설 및 석교지 등 확인	복원 정비
2018 ~2019	경주 동부사적지대 석교지 복원공사부지 내 유적	(재)서라벌문화재연구원	2018.08.06. ~2019.11.25.	3,600㎡	시·발굴	삼국시대~통일신라시대 발천 남쪽 호안석축, 석열, 와무지 등 확인	복원 정비
2019	경주 동부사적지대 발천 정비복원 사업부지 내 유적	(재)서라벌문화재연구원	2019.11.29. ~2019.12.06.	1,800㎡	시굴	통일신라시대 발천 북쪽 호안석축 확인	복원 정비
		(재)신라문화유산연구원	2019.11.11. ~2019.12.04.	11,619㎡	시굴	통일신라시대 발천 석교지 등 확인	복원 정비

**마. 의결사항**

- 원안가결
- 원안가결 9명/ 출석 9명

## 7. 경주 이거사지 정비사업부지 내 유적 발굴

### 가. 제안사항

경주에서 추진하는 경상북도 경주시 소재 이거사지 학술조사 및 불상 이진계획 수립에 따른 발굴조사 허가 신청사항을 부의하오니 심의하여 주시기 바랍니다.

### 나. 제안사유

- 동 유적의 정비사업계획에 따른 시굴조사를 실시하여 청와대 녹지원 석조 여래좌상(보물 제1977호)의 원소재지 확인 및 정비·복원에 필요한 자료를 확보하기 위함

### 다. 주요내용

- (1) 신청인 : 경주시장
- (2) 문화재명 : 경주 방형대좌 석조여래좌상(보물 제1977호)
  - 소재지 : 청와대 녹지원
- (3) 신청내용 : 발굴(시굴)조사 허가
  - 조사지역 : 경상북도 경주시 도지동 3-1번지 일원
  - 조사면적 : 16,649m<sup>2</sup>
  - 조사기간 : 착수일로부터 15일(실조사일수)
  - 조사비용 : 80,000,000원
  - 조사기관 : (재)신라문화유산연구원
    - 조사단장 : ○○○(동 연구원장)
    - 책임조사원 : ○○○(동 연구원 학예연구실장)

### 라. 참고사항

- 동 사업은 2019년도 문화재보수정비 국고보조사업으로 추진하는 사항임

### 마. 의결사항

- 원안가결
- 원안가결 9명/ 출석 9명

## 8. 「경주남산일원 내 창림사지」 정비사업부지 내 유적 발굴변경

### 가. 제안사항

경주에서 추진하는 경상북도 경주시 소재 「경주 창림사지」(경주 남산 일원, 사적 제311호) 정비사업에 따른 발굴조사 변경허가 신청사항을 부의하오니 심의하여 주시기 바랍니다.

### 나. 제안사유

- 동 유적의 정비사업계획에 따른 시굴 및 발굴조사에서 확인된 통일신라시대 석렬, 담장, 적심 등에 대한 확장조사를 실시하여 창림사의 경역 확인 및 정비·복원에 필요한 자료를 확보하기 위함

### 다. 주요내용

- (1) 신청인 : 경주시장
- (2) 문화재명 : 경주 남산 일원(사적 제311호)
  - 소재지 : 경상북도 경주시 내남면 용장리 일원
  - 지정일 : 1985.02.23.
- (3) 신청내용 : 발굴(정밀)조사 허가
  - 조사지역 : 경북 경주시 배동 산6-1번지 일원
  - 조사면적 : 5,000㎡(정밀발굴 16,152㎡ → 확장 정밀발굴 5,000㎡)
  - 조사기간 : 착수일로부터 99일(실조사일수)
  - 조사비용 : 528,557,000원
  - 조사기관 : (재)계림문화재연구원
    - 조사단장 : ○○○(동 연구원장)
    - 책임조사원 : ○○○(동 연구원 고고연구실장)

### 라. 참고사항

- 동 사업은 2019년도 문화재보수정비 국고보조사업으로 추진하는 사항임

○ 발굴조사 현황

연도	조사명칭	조사기관	조사기간	조사면적	조사유형	조사결과	사유
2011	창림사지	(재)계림문화재연구원	2011.05.30. ~2011.10.07.	96,476m <sup>2</sup>	시굴	건물지, 담장, 탑지 등 확인	복원정비
2014 ~	창림사지	(재)계림문화재연구원	2014.05.15. ~조사중	16,152m <sup>2</sup>	발굴	가구식 기단건물지, 석조물, 탑지, 문지, 담장 등 확인	복원정비

마. 의결사항

- 조건부 가결
  - 발굴조사 중 전문가 검토회의 실시
- 조건부 가결 9명/ 출석 9명

## 9. 경주 황남동(463-2번지) 근린생활시설 신축부지 내 유적 발굴변경

### 가. 제안사항

(주)학산에서 추진하는 경상북도 경주시 소재 황남동(463-2번지) 근린생활시설 신축사업에 따른 발굴조사 변경허가 신청사항을 부의하오니 심의하여 주시기 바랍니다.

### 나. 제안사유

- 동 사업부지 내 시굴조사에서 확인된 통일신라시대 적심, 석렬, 매납유구, 배수로 및 삼국시대 문화층 등에 대한 정밀발굴조사를 실시하여 매장문화재 보호 및 보존대책 등에 필요한 기초자료를 확보하기 위함

### 다. 주요내용

- (1) 신청인 : (주)학산 대표
- (2) 문화재명 : 경주시 역사문화환경 보존육성지구
  - 소재지 : 경상북도 경주시 황남동 일원
- (3) 신청내용 : 발굴(정밀)조사 허가
  - 조사지역 : 경상북도 경주시 황남동 463-2번지
  - 조사면적 : 5,664㎡(시굴 4,874㎡ → 정밀발굴 5,664㎡)
  - 조사기간 : 착수일로부터 102일(실조사일수)
  - 조사비용 : 496,056,000원
  - 조사기관 : (재)계림문화재연구원
    - 조사단장 : ○○○(동 연구원장)
    - 책임조사원 : ○○○(동 연구원 고고연구실장)

### 라. 참고사항

- 발굴조사 현황

연도	조사명칭	조사기관	조사기간	조사면적	조사유형	조사결과	사유
2018	경주 황남동(463-2번지) 근린생활시설 신축부지 내 유적	한국문화재단	2018.09.13. ~2018.09.19.	790㎡	시굴	통일신라시대 석렬, 매납유구, 적심, 석군 등 확인	개발사업
2019	경주 황남동(463-2번지) 근린생활시설 신축부지 내 유적	(재)계림문화재연구원	2019.10.16. ~2019.10.23.	4,874㎡	시굴	통일신라시대 석렬, 매납유구, 적심, 배수로, 석군 등 확인	개발사업

마. 의결사항

- 조건부 가결
  - 현지조사 후 결정
- 조건부 가결 9명/ 출석 9명

## 10. 「예천 청룡사지」 정비사업부지 내 유적 발굴

### 가. 제안사항

청룡사에서 추진하는 경상북도 예천군 소재 「예천 청룡사지」(청룡사 석조비로자나불좌상/보물 제425호) 요사채 개축사업에 따른 발굴조사 허가 신청사항을 부의하오니 심의하여 주시기 바랍니다.

### 나. 제안사유

- 동 유적의 정비사업계획에 따른 요사채 개축사업부지 시굴조사 결과 확인된 석탑하부시설 및 건물지, 수혈, 문화층 등에 대한 정밀발굴조사를 실시하여 유적의 성격 규명과 정비·복원에 필요한 자료를 확보하기 위함

### 다. 주요내용

- (1) 신청인 : 청룡사
- (2) 문화재명 : 예천 청룡사 석조비로자나불좌상(보물 제425호)
  - 소재지 : 경상북도 예천군 용문면 선리 520-2번지
  - 지정일 : 1965.07.16.
- (3) 신청내용 : 발굴(정밀)조사 허가
  - 조사지역 : 경상북도 예천군 용문면 선리 520-1번지 일원
  - 조사면적 : 753m<sup>2</sup>
  - 조사기간 : 착수일로부터 14일(실조사일수)
  - 조사비용 : 90,673,000원
  - 조사기관 : (재)가야역사문화연구원
    - 조사단장 : ○○○(동 연구원 연구실장)
    - 책임조사원 : ○○○(동 연구원 연구부장)

### 라. 참고사항

- 동 사업은 2019년도 문화재보수정비 국고보조사업으로 추진하는 사항임

○ 발굴조사 현황

연도	조사명칭	조사기관	조사기간	조사면적	조사유형	조사결과	사유
2019	예천 청룡사 요사채 개축부지 내 유적	(재)가야역사 문화연구원	2019.09.24. ~2019.09.27.	1,126㎡	시굴	고려~조선시대 추정탑지, 건물지, 수혈 및 문화층 등 확인	정비 사업

마. 의결사항

- 원안가결
- 원안가결 9명/ 출석 9명



## 11. 이천-문경 철도건설구간(제7·9공구) 내 유적 발굴변경

### 가. 제안사항

한국철도시설공단에서 추진하는 경상북도 문경시 소재 '이천-문경 철도건설(제7·9공구)사업'에 따른 발굴조사 변경허가 신청사항을 재부의하오니 심의하여 주시기 바랍니다.

### 나. 제안사유

- 동 사업구간 내 표본·시굴조사에서 확인된 청동기~조선시대 분묘 및 생활유구 등에 대한 정밀발굴조사를 실시하여 매장문화재 보호 및 보존대책 등에 필요한 기초자료를 확보하기 위함
- 동 건은 총 조사기간 합이 200일 이상(총 332일)의 신청 건임
- 동 건은 본 위원회 제11차 회의(2019.11.20.) 시 '조사범위(표본조사지역) 및 인력투입계획(발굴조사보고서 발간) 등 발굴조사계획서 보완' 토록 보류된 사항임

### 다. 주요내용

- (1) 신청인 : 한국철도시설공단 단장
- (2) 신청내용 : 발굴(정밀)조사 허가
  - 조사지역 : 경북 문경시 문경읍 마원리·충북 충주시 살미면 용천리 일원
  - 조사면적 : 62,205㎡(표본 19,960㎡ → 정밀발굴 2,331㎡)  
(시굴 187,754㎡ → 정밀발굴 59,874㎡)
  - 조사기간 : 착수일로부터 265일(실조사일수)
  - 조사비용 : 1,856,855,000원
  - 조사기관 : (재)동서문물연구원
    - 조사단장 : ○○○(동 연구원장)
    - 책임조사원 : ○○○(동 연구원 실장)
- (3) 보완내용 : 표본조사지역 발굴조사 범위 조정 및 인력투입계획 보완
  - 조사범위 : 표본조사 3개 구역에 대한 추가조사 실시(유구 없음)
  - 인력투입계획 : 조사원 1인 승인 요청(2019.12.09.)

○ 발굴보고서 발간계획

연도	조사명칭	제출일	유구 (기)	유물 (점)	추진계획	담당자	비고
2019	김해 농소리(산10) 주택건설부지 내 유적	'19.12.18.	1	48	보고서 발간 완료	-	
	밀양 용지리 일원 부북 특별농공단지 조성부지내 유적	'19.12.29.	360	158	고찰 작성중 (90%)	○○○, ○○○	
2020	양산 남부동(524-10번지) 만남의 광장 조성부지 내 유적	'20.02.19.	23	26	유물 실측·일러, 고찰 작성 (60%)	○○○, ○○○, ○○○, ○○○	
	창원 중동(317)00부대 공공업무시설부지 내 유적	'20.04.03	25	61	유구·유물실측· 일러, 고찰 등 추진 (30%)	○○○, ○○○, ○○○, ○○○, ○○○, ○○○	
	통영 우도 자연휴양센터 공중화장실 증축부지 내 유적	'20.07.20.	0	9	보고서 발간 완료	-	
	남해 고현-이동 국도건설 구간 내 유적	'20.11.02.	3	4	고찰 작성중 (90%)	○○○	
	합천 정양리(산37-21) 근생시설 및 다세대주택 신축부지내 유적	'20.11.30.	44	297	유구·유물 실측· 일러, 고찰 등 추진 (20%)	○○○, ○○○, ○○○, ○○○, ○○○, ○○○, ○○○, ○○○	
	울주 거리(산2) 상북지구 도시개발 사업부지내 유적	'20.12.14.	328	488	유구·유물 실측· 일러, 고찰 등 추진 (20%)	○○○, ○○○, ○○○, ○○○, ○○○, ○○○, ○○○	
2019 ~	이천-문경 철도건설구간 내 유적	-	-	-	-	○○○, ○○○, ○○○, ○○○, ○○○, ○○○, ○○○	발굴단 보고서 작성

라. 참고사항

○ 발굴조사 현황

연도	조사명칭	조사기관	조사기간	조사 면적	조사 유형	조사결과	사유
2019	이천-문경 철도건설구간 (제7·9공구) 내 유적	(재)동서문화연구원	2019.02.11. ~2019.06.07.	19,960㎡	표본	조선시대 분묘, 생활유적 등	개발 사업
			2019.02.11. ~2019.07.29.	187,754㎡	시굴	청동기~조선시대 분묘 및 생활유구, 생산유구 등 확인	개발 사업

마. 의결사항

- 원안가결
- 원안가결 7명, 조건부가결 2명/ 출석 9명

## 12. 「남원 유곡리와 두락리 고분군」 정비사업부지 내 유적 발굴변경

### 가. 제안사항

남원시에서 추진하는 전북 남원시 소재 「남원 유곡리와 두락리 고분군」(사적 제542호) 정비사업에 따른 발굴조사 변경허가 신청사항을 부의하오니 심의하여 주시기 바랍니다.

### 나. 제안사유

- 동 유적의 정비사업계획에 따라 시굴조사 결과 확인된 36호분의 봉분 및 석실에 대한 정밀발굴조사를 실시하여 유적의 성격 규명과 정비·복원에 필요한 자료를 확보하기 위함

### 다. 주요내용

- (1) 신청인 : 남원시장
- (2) 문화재명 : 남원 유곡리와 두락리 고분군(사적 제542호)
  - 소재지 : 전라북도 남원시 인월면 유곡리 746-1번지 일원
  - 지정일 : 2018.03.28.
- (3) 신청내용 : 발굴(정밀)조사 변경허가
  - 조사지역 : 전라북도 남원시 인월면 유곡리 746-1번지 일원
  - 조사면적 : 515m<sup>2</sup>(시굴 300m<sup>2</sup> → 정밀발굴 515m<sup>2</sup>)
  - 조사기간 : 착수일로부터 40일(실조사일수)
  - 조사비용 : 263,700,000원
  - 조사기관 : 전북대학교 박물관
    - 조사단장 : ○○○(동 박물관장)
    - 책임조사원 : ○○○(동 박물관 연구위원)

### 라. 참고사항

- 동 사업은 2019년도 문화재보수정비 국고보조사업으로 추진하는 사항임

○ 발굴조사 현황

연도	조사명칭	조사기관	조사기간	조사면적	조사유형	조사결과	사유
1989	남원 유곡리·두락리 고분군	전북대학교 박물관	1989.07. ~1989.09.	-	발굴	수혈식석곽묘 4기 및 횡혈식 석실분 1기 확인	정비사업
2013	남원 두락리 및 유곡리 고분군	전북대학교 박물관	2013.05.29. ~2013.09.25.	1,500㎡	발굴	수혈식석곽묘 2기(주·부곽) 확인	정비사업
2019	남원 유곡리와 두락리 고분군 (제29·30·31호분)	(재)전주문화유산연구원	2019.06.24. ~조사중	1,600㎡	시굴	조사중	정비사업
2019	남원 유곡리와 두락리 고분군 (36호분)	전북대학교 박물관	2019.07.01. ~2019.09.01.	300㎡	시굴	36호분 봉토 축조 양상 및 봉분 규모 확인	정비사업

마. 의결사항

○ 보류

- 발굴조사계획서(도면 등) 및 종합정비계획 보완 제출

○ 보류 9명/ 출석 9명

### 13. 공주 시청-사대부고 도시계획도로 확포장사업부지 내 유적 발굴변경

#### 가. 제안사항

공주시에서 추진하는 충청남도 공주시 소재 ‘공주 시청-사대부고 도시계획도로 확포장사업부지’에 대한 변경허가 신청사항을 부의하오니 심의하여 주시기 바랍니다.

#### 나. 제안사유

- 동 사업부지 내 시굴조사 결과 확인된 조선시대 문화층 및 이전시기 대지 조성층에 대한 정밀발굴조사를 실시하여 매장문화재의 보호 및 보존대책 등에 필요한 기초자료를 확보하기 위함

#### 다. 주요내용

- (1) 신청인 : 공주시장
- (2) 문화재명 : 공주 역사문화환경 특별보존 및 보존육성지구
  - 소재지 : 충청남도 공주시 일원
- (2) 신청내용 : 발굴(정밀)조사 변경허가
  - 조사지역 : 충청남도 공주시 반죽동 237-5번지 일원
  - 조사면적 : 415㎡(시굴 2,425㎡ → 정밀발굴 415㎡)
  - 조사기간 : 착수일로부터 19일(실조사일수)
  - 조사비용 : 122,122,000원
  - 조사기관 : (재)누리고고학연구소
    - 조사단장 : ○○○(동 연구소장)
    - 책임조사원 : ○○○(동 연구소 조사실장)

#### 라. 참고사항

- 발굴조사 현황

연도	조사명칭	조사기관	조사기간	조사면적	조사유형	조사결과	사유
2018 ~	공주 시청-사대부고 도시계획도로 확포장사업부지 내 유적	(재)누리고고학연구소	2018.05.14. ~ 조사중	2,425㎡	시·발굴	조선시대 문화층 및 이전시기 대지조성층(약 3층) 확인	도로 개설

마. 의결사항

- 원안가결
- 원안가결 9명/ 출석 9명

## 14. 「청주 정북동토성」 정비사업부지 내 유적 발굴

### 가. 제안사항

청주에서 추진하는 충청북도 청주시 소재 「청주 정북동토성」(사적 제415호) 정비사업에 따른 발굴조사 허가 신청사항을 부의하오니 심의하여 주시기 바랍니다.

### 나. 제안사유

- 동 유적의 정비사업계획에 따라 성내 및 해자구간에 대한 시굴 및 정밀발굴조사를 실시하여 유적의 성격 규명과 정비·복원에 필요한 자료를 확보하기 위함

### 다. 주요내용

- (1) 신청인 : 청주시장
- (2) 문화재명 : 청주 정북동 토성(사적 제415호)
  - 소재지 : 충청북도 청주시 상당구 정북동 395-1번지 일원
  - 지정일 : 1999.10.28.
- (3) 신청내용 : 발굴(시굴·정밀)조사 허가
  - 조사지역 : 충청북도 청주시 상당구 정북동 395-1번지 일원
  - 조사면적 : 4,400㎡(정밀발굴 400㎡, 시굴 4,000㎡)
  - 조사기간 : 착수일로부터 22일(실조사일수)
  - 조사비용 : 96,423,500원
  - 조사기관 : 충북대학교 박물관
    - 조사단장 : ○○○(동 박물관 관장)
    - 책임조사원 : ○○○(동 박물관 학예연구관)

### 라. 참고사항

- 동 사업은 2019년도 문화재보수정비 국고보조사업으로 추진하는 사항임

○ 발굴조사 현황

연도	조사명칭	조사기관	조사기간	조사면적	조사유형	조사결과	사유
2012 ~2014	청주 정북동토성 해자 1차	충북대학교 박물관	2012.12.10. ~2014.06.05.	8,500m <sup>2</sup>	발굴	동문지 남쪽+남문지 동쪽 해자, 수레바퀴흔, 건물지 등	학술 조사
2015	청주 정북동토성 해자 2차	충북대학교 박물관	2015.03.24. ~2015.11.05.	12,700m <sup>2</sup>	시·발굴	남문지 서쪽+서문지 외측 해자, 수레바퀴흔, 석곽묘 등	학술 조사
2016 ~2017	청주 정북동토성 정비사업부지 내 유적	충북대학교 박물관	2016.09.19. ~2017.06.12.	24,420m <sup>2</sup>	시·발굴	북문지 동쪽 해자, 수레 바퀴흔 등	학술 조사

마. 의결사항

- 원안가결
- 원안가결 9명/ 출석 9명



## 15. 제주 고성리(1400-5번지) 국민임대주택 건설부지 내 유적 보존방안

### 가. 제안사항

제주특별자치도 서귀포시 소재 ‘제주 고성리 국민임대주택 건설부지 내 유적’에 대한 보존방안을 재부의하오니 심의하여 주시기 바랍니다.

### 나. 제안사유

- 동 사업부지 내 발굴조사에서 확인된 유적에 대하여 전문가 검토회의(2016.06.23.) 및 평가회의 결과에 따라 중요 유구의 보존조치 여부 및 보존방안을 심의하고자 함
- 동 건물은 본 위원회 제11차 회의(2019.11.20.) 시 ‘노출보존을 하되, 우수관·안전책 등 구체적 보존방안 제출’ 토록 보류된 사항임

### 다. 주요내용

- (1) 신청인 : 한국토지주택공사 제주지역본부장
- (2) 신청내용 : 보존조치 여부 및 보존방안
  - 보존대상 및 범위 : 옛 정의현성 성벽(1,510㎡)
  - 보존지역 : 제주특별자치도 서귀포시 성산읍 고성리 1400-5번지
  - 보존방안 : 현지보존

구분	보존 방안
보존 방법	<ul style="list-style-type: none"> <li>○ 성벽은 현지에 그대로 노출 보존, 성벽 내·외측으로부터 4~6m 폭으로 이격하여 보존범위로 설정하고 녹지 조성</li> <li>○ 안전사고 방지를 위해 보존 범위 경계에 울타리(0.3m 높이) 시공, 보존 범위와 사업구간 간 경사 최대한 완만히 설정</li> <li>○ 성벽 주변에 우수관(135m)을 설치하여 우수로 인한 유적 훼손 방지</li> </ul>
보존 면적	<ul style="list-style-type: none"> <li>○ 보존면적 : 1,510㎡</li> <li>- 이격거리(4~6m) 설정</li> </ul>
활용 방안	<ul style="list-style-type: none"> <li>○ 보존범위 주변 산책로 조성, 진입 광장 등에 유적 관련 설명을 포함한 안내판 설치</li> <li>○ 유적 상부에 관람 및 통행을 위한 연계다리 설치</li> </ul>

## 라. 처리경과

- 전문가 검토회의(2016.06.27./○○○, ○○○, ○○○)
  - 매장문화재 평가회의 결과 : 평점 86.7점
  - 조선시대 옛 정의현성의 기저부·등성시설·체성부 등의 유구가 확인됨
  - 사업부지 내 잔존 성곽은 그대로 현지 보존 필요
  - 성곽 서남쪽 부분의 잔존 상태가 아주 양호함으로 도로설치 재고가 필요하고, 성곽 북쪽 부분의 도로도 가능한 한 성곽에서 이격 필요
  - 사업부지의 서쪽 8m 도로를 지나가는 성곽은 발굴조사가 필요하며, 발굴조사 후 처리방안 검토 필요
  - 발굴조사에서 나온 성곽의 석재는 모두 보관 필요
- 매장문화재 분과위원회 제8차 회의(2016.07.15.)
  - 1구간은 사업 시행 무방함, 2구간(8m 도로부지 성벽구간)에 대한 현지 보존 방안 강구 및 계획서 제출
- 매장문화재분과위원회 제7차 회의(2019.07.17.)
  - 현지조사 후 재심의
- 전문가 현지조사(2019.07.25./○○○, ○○○, ○○○)
  - 복토하여 상부에 복원하는 방법 등 현재 남아있는 성벽이 최대한 보존될 수 있는 여러 가지 방법 강구 필요
  - 최대한 확인된 문화재의 보존에 친화적인 방법으로 주변 환경 조성 필요
- 매장문화재분과위원회 제8차 회의(2019.08.21.)
  - 효과적으로 보존·활용 가능한 보존방안 보완 후 재심의
- 매장문화재분과위원회 제11차 회의(2019.11.20.)
  - 노출보존을 하되, 우수관·안전책 등 구체적 보존방안 제출 후 재심의

## 마. 참고사항

### (1) 조사개요

- 조사지역 : 제주특별자치도 서귀포시 성산읍 고성리 1400-5번지
- 조사면적 : 394㎡(1구간 175㎡, 2구간 219㎡)
- 조사기간 : 2016.06.08.~2016.10.29.(실조사일수 24일)
- 조사비용 : 248,964,000원
- 조사기관 : (재)경상문화재연구원

○ 조사결과

- 1구간은 최초 조사 시 체성의 내·외벽이 남아 있는 것처럼 보였으나, 최근에 만들어진 교란 성벽으로 파악됨
- 1·2구간 내 8m 도로부지에서는 옛 정의현성의 체성과 등성시설이 확인됨

(2) 사업시행자 의견(2019.12.09.)

- 단지 내 유적에 대한 청소, 안전관리, 배수관리, 안내판 정비 등 일상 관리는 한국토지주택공사에서 담당하겠음
- 보존조치에 따른 최초 유적 정비 시 전문 업체(문화재실측설계업, 문화재보수 단청업)로 하여금 실시하도록 하고, 정비 과정에서 제주특별자치도 협의 및 문화재 위원 등 관계전문가 자문을 거치겠음
- 향후 한국토지주택공사에서 제주특별자치도로 향토유산 지정을 신청할 예정임

(3) 지자체 의견(2019.11.15./제주특별자치도 세계유산본부)

- 성벽은 노출보존을 원칙으로 하며, 보존조치에 따른 유적 정비 시 제주특별자치도 및 관계 전문가의 자문을 거쳐 추진할 필요가 있음
- 향토유산으로 지정 후 자연재해, 구조적 원인, 정기 모니터링 결과 등으로 인한 성곽의 보수·정비가 필요한 경우 제주특별자치도에서 예산을 부담하겠음

**바. 의결사항**

- 조건부 가결
- 실시설계 시 관계전문가 자문을 받을 것
- 조건부 가결 9명/ 출석 9명

## 16. 진주 진주대첩 기념광장 조성부지 내 유적 보존방안

### 가. 제안사항

경상남도 진주시 소재 ‘진주 진주대첩 기념광장 조성부지 내 유적’에 대한 보존방안을 부의하오니 심의하여 주시기 바랍니다.

### 나. 제안사유

- 동 사업부지 내 발굴조사에서 확인된 유적에 대하여 전문가 검토회의(2019.7.8) 및 평가회의 결과에 따라 중요 유구의 보존조치 여부 및 보존방안을 심의하고자 함

### 다. 주요내용

- (1) 신청인 : 진주시장
- (2) 신청내용 : 보존조치 여부 및 보존방안
  - 보존대상 및 범위 : 유적 전체 유구(18,824㎡)
  - 보존지역 : 경상남도 진주시 본성동 10-4번지
  - 보존방안 : 현지보존(당초 계획한 유구 공개는 미공개)
    - 발굴결과 확인된 유구의 훼손 및 안전사고 예방을 위하여 구체적인 문화재 보존방안 수립 시까지 임시 복토하여 보존
    - 현재 조선시대 석성 및 고려시대 토성, 통일신라시대 배수로, 수혈 등은 복토 후 천막 덮개 설치
    - 배수시설은 자연배수가 될 수 있도록 복토하여 기존 우수시설에 연결하여 배수처리

### 라. 처리경과

- 전문가 검토회의(2019.07.08./○○○, ○○○, ○○○)
  - 매장문화재 평가회의 결과 : 평점 89.65점
  - 진주대첩 기념광장 조성부지 내 발굴결과 통일신라시대 배수로, 고려시대 토성, 조선시대 축조된 진주성의 외성 등 확인
  - 진주성의 외성과 관련 유구 들은 보존할 필요가 있으며, 사적 지정 등을 확대하여 보존 관리하도록 함

## 마. 참고사항

### (1) 조사개요

- 조사지역 : 경상남도 진주시 본성동 10-4번지 일원
- 조사면적 : 18,284㎡
- 조사기간 : 2018.04.25.~2019.05.10.
- 조사비용 : 1,085,150,000원
- 조사기관 : (재)한국문화연구원
- 조사결과
  - 통일신라에서 조선시대 이르는 성곽, 배수로 등의 유구와 자기, 와편 등 400여점의 유물 출토
  - 통일신라시대에 조성한 건물지가 확인되었으며 잔존한 대형배수로는 그와 관련된 시설로 추정
  - 고려시대 토성의 기단석렬이 조성된 층에서는 고려 전기의 기와편이 출토되었고, 고려 말에 토성은 석성으로 개축
  - 임진왜란 직전 진주성 외성이 조성되었고 전란 및 자연재해로 인해 수차에 걸친 수축이 있으며, 외성의 남채성은 16세기 중반 이후에 초축되었고, 17세기대에 부분적으로 수축한 것으로 보임

### (2) 사업시행자 의견(진주시)

- 진주대첩 광장조성 사업은 규모를 일부 축소 보완하고, 문화재 보존구역의 보호와 역사적 가치 제고를 위하여 폭넓은 의견을 반영한 사업계획을 마련하여 추진할 계획
- 추후, 문화재 보존과 광장조성사업의 병행 추진을 위하여 문화재청담당부서(보존정책과)와 협의하여 사적지 지정(2020년~2021년 정도)을 추진할 계획임

## 바. 의결사항

- 보류
  - 유적은 현지보존 하되, 구체적 보존방안 보완 제출
- 보류 9명/ 출석 9명

## 17. 창원 중동 근린시설 신축부지 내 유적 보존방안

### 가. 제안사항

경상남도 창원시 소재 ‘창원 중동 근린시설 신축부지 내 유적’에 대한 보존 방안을 재부의하오니 심의하여 주시기 바랍니다.

### 나. 제안사유

- 동 사업부지 내 발굴조사 결과 확인된 유적에 대하여 전문가 검토회의(2019.09.25) 및 평가회의 결과에 따라 중요 유구의 보존조치 여부 및 보존 방안을 심의하고자 함
- 동 건물은 본 위원회 10차 회의(2019.10.16.) 시 ‘정밀 발굴조사 후 재심의’ 토록 보류된 사항으로 발굴조사를 실시하고 재부의하는 사항임

### 다. 주요내용

- (1) 신청인 : ○○○
- (2) 신청내용 : 보존조치 여부 및 보존방안
  - 보존대상 및 범위 : 유적 전체 유구(444m<sup>2</sup>)
  - 보존지역 : 경상남도 창원시 의창구 중동 427번지 일원
  - 보존방안 : 현지복토 보존
    - 정밀 발굴조사 결과 확인된 유구 상면으로부터 1m 정도의 모래로 복토하여 보호조치 후 건물 신축
    - 인접한 옹성의 경관에 대해서는 신축건물 1층의 설계를 변경하여 옹성이 외부에서 확인 가능하도록 함

### 라. 처리경과

- 전문가 검토회의(2019.09.25./○○○, ○○○, ○○○)
  - 매장문화재 평가회의 결과 : 평점 81.8점
  - 조선시대 축조된 창원읍성 남문지의 해자 석축이 확인됨
  - 시굴조사에서 확인된 해자석축에 대해서는 최소한의 조사계획을 수립하여 제출하도록 하고 확인된 유구는 현지보존
  - 현재, 남문지 옹성 일부가 노출된 상태로 옹성보호를 위한 공간 확보 및 해자보호를 위한 건축계획 수립 및 제출

## 마. 참고사항

### (1) 조사개요

- 조사지역 : 경상남도 창원시 의창구 중동 427번지 일원
- 조사면적 : 150m<sup>2</sup>
- 조사기간 : 2019.11.12.~2019.11.19. (실조사일수 6일)
- 조사비용 : 9,180,000원
- 조사기관 : (재)한화문화연구원
- 조사결과
  - 시굴조사에서 확인된 읍성 남문지 해자에 대한 발굴조사 결과, 북쪽석열은 길이 910cm 깊이 160cm 정도의 6~8단 정도로 할석으로 축조되었고, 남쪽 부분은 해자의 외곽부 석축으로 추정되는 석열이 확인되었으나 훼손이 심하여 하부의 3~4단정도만 확인

### (2) 사업시행자 의견(2019.10.11./○○○)

- 17년째 식당을 운영하고 있으며 동 부지의 매입 시 ‘토지이용계획서’를 보았을 때는 ‘주거용’ 이라고 했고, 여기에 웅성이 있고 문화재가 의심된다는 정보를 접할 수가 없었음
- 저희도 문화재를 소중히 여겨서 설계를 변경하여 문화재를 보호하도록 하겠으며 만약 이 땅에 건물을 짓지 못하면 길거리로 나왔게 되고 많은 빛이 생기며, 저한테 돈을 빌려준 지인들 역시 길거리로 나왔게 되어 간절히 부탁드립니다
- 확인된 문화재에 대해서는 정밀 발굴조사를 실시하여 문화재를 보호하고 훼손이 되지 않도록 조치를 취하고 건물을 건립할 수 있도록 건의

### (3) 지자체 의견(2019.10.10./창원시)

- 창원읍성 종합정비계획을 수립하여 읍성의 잔존상태 파악과 보존정비 방안 강구
- 현재, 노출된 남문 웅성 부분은 향후 장기적으로 계획을 수립하여 매입
- 동 근린시설 신축부지에서 확인된 해자는 현지보존하고 남문지 웅성의 조망권 확보 필요

## 바. 의결사항

- 조건부 가결
  - 설계도면 보완 제출
- 조건부 가결 9명/ 출석 9명

## 18. 경주 노서동(124-18번지) 건물 신축부지 내 유적 보존방안

### 가. 제안사항

경상북도 경주시 소재 ‘노서동(124-18번지) 건물 신축부지 내 유적’에 대한 보존방안을 재부의하오니 심의하여 주시기 바랍니다.

### 나. 제안사유

- 동 사업부지 내 발굴조사에서 확인된 유적에 대하여 전문가 검토회의(2019.11.05.) 및 평가회의 결과에 따라 중요 유구의 보존조치 여부 및 보존방안을 심의하고자 함
- 동 건물은 본 위원회 제11차 회의(2019.11.20.) 시 ‘설계도면 보완 후 재심의’ 토록 보류된 사항임

### 다. 주요내용

- (1) 신청인 : SK텔레콤주식회사
- (2) 신청내용 : 보존조치 여부 및 보존방안
  - 보존대상 및 범위 : 삼국시대 도로 및 건물지 등 유적 전체(496.2m<sup>2</sup>)
  - 보존지역 : 경상북도 경주시 노서동 124-18번지
  - 보존방안 : 현지보존
    - 통일신라시대 도로유구는 마사토를 이용하여 현도로면 정도 충분히 성토한 뒤, 설계변경을 진행하여 도로유구가 훼손되지 않도록 보존 및 보호 조치 후 사업 시행
- (3) 보완사항 : 설계도면 보완

### 라. 처리경과

- 전문가 검토회의(2019.11.05./○○○, ○○○, ○○○)
  - 매장문화재 평가회의 결과 : 평점 85.7점
  - 통일신라시대 건물지, 우물, 남북도를 등의 유구가 확인되었음
  - 건물지 등은 교란·훼손이 심하지만 남북도로는 비교적 원형이 잘 보존되어 있음. 도로유구는 현지보존하되, 도로가 훼손되지 않도록 보존조치를 취하도록 함



## 마. 참고사항

### (1) 조사개요

- 조사지역 : 경상북도 경주시 노서동 124-18번지
- 조사면적 : 496.2m<sup>2</sup>
- 조사기간 : 2019.10.08.~11.08.(실조사일수 19일)
- 조사비용 : 99,000,000원
- 조사기관 : (재)금오문화재연구원
- 조사결과
  - 통일신라시대 남북 도로유구, 건물지, 우물, 석열, 수혈 등 통일신라시대 신라 왕경 생활유구와 조선시대 생활유구 등 13기의 유구가 확인됨
  - 남북 도로유구는 주변 유적에서 확인되는 도로유구의 분포양상을 통해 볼 때, 신라왕경 방리제 도로로 판단됨

### (2) 사업시행자 의견(2019.11.08.)

- 통일신라시대 남북 도로유구를 훼손하지 않도록 마사토로 현도로면 정도 까지 충분히 복토하여 도로유구 보존 및 보호하고 설계 변경하여 사업을 시행하고자 함
- 설계구조 검토를 통해 기초두께를 조정(당초 120cm → 변경 75cm) 및 1층 층고를 조정(당초 420cm → 변경 360cm)하여 현도로면을 제외한 통일신라시대 남북도로유구의 훼손을 하지 않도록 마사토로 현도로면을 기준으로 포장층(10cm)을 제외한 전체에 복토하여 도로유구 보존 및 보호하고자 함
- 사업대상지는 정화조 미설치 지역으로 우수관은 경주시 우수관로에 연결, 우수관, 배수관은 도로유구 보존 및 보호를 위한 복토면 위에 설치
- 통신용 건물의 통신 맨홀과 전기 맨홀은 도로유구 현지보존을 위해 사업부지 동쪽(건물지부분 조사완료)으로 설치

## 바. 의결사항

- 원안가결
- 원안가결 9명/ 출석 9명

## 19. 화성 당하-오일간 도로확포장공사부지 내 유적 보존방안

### 가. 제안사항

경기도 화성시 소재 ‘화성 당하-오일간 도로확포장공사부지 내 유적’에 대한 보존방안을 재부의하오니 심의하여 주시기 바랍니다.

### 나. 제안사유

- 동 사업부지 내 발굴조사에서 확인된 유적에 대하여 전문가 검토회의 (2019.07.19.) 및 평가회의 결과에 따라 중요 유구의 보존조치 여부 및 보존방안을 심의하고자 함
- 동 건은 본 위원회 제11차 회의(2019.11.20.) 시 ‘구체적인 보존관리 및 활용방안을 보완 제출’ 토록 보류된 사항임






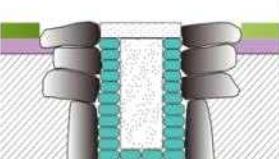

### 다. 주요내용

- (1) 신 청 인 : 화성시장
- (2) 신청내용 : 보존조치 여부 및 보존방안
  - 보존대상 및 범위 : 유적 전체 중 고분 밀집지역(6,410m<sup>2</sup>)
  - 보존지역 : 경기도 화성시 봉담읍 마하리 산18-4번지 일원
  - 보존방안 : 현지보존
    - 유구가 훼손되지 않도록 설계를 터널로 변경한 후 고분은 복토 후 현지보존

구분	방안	모식도
1안	유구 전체 복토 잔디 식재	
2안	전체 복토 석실묘 6기 상부 노출	
3안	전체 복토 석실묘, 석곽묘 일부 노출	

- 발굴결과를 정리한 안내판 설치

- 고분별 내부 보존방안

구분	석실묘	석곽묘	기타 유구 등	비고
1안				<b>&lt; 범례 &gt;</b> 
	<b>표면 경화처리</b> → 바닥면 PP 모래주머니 도포 → <b>벽체 황토바름</b> → 모래(마사토) + 배양토 충전		<b>표면 경화처리</b> → <b>모래(마사토) + 배양토 충전</b>	
2안				
	<b>표면 경화처리</b> → 바닥과 벽면 PP모래주머니 충전 → <b>내부: 모래(마사토) 충전</b> → 상부: 잔자갈(4~5mm)		<b>표면 경화처리</b> → <b>모래(마사토) + 배양토 충전</b>	

(3) 보완내용

구분	당 초	보 완
관리주체	화성시	<ul style="list-style-type: none"> <li>○ 보존유적 : 문화유산과</li> <li>○ 터널상부 : 공원관리과</li> <li>○ 터널 : 도로과</li> <li>⇒ 관리주체를 부서별로 명확하게 설정·관리</li> </ul>
활용방안	접근성이 어려움	<ul style="list-style-type: none"> <li>○ 유적으로 접근 가능한 보행자 및 자전거 도로 설치</li> <li>○ 유적 내부에는 관람로 및 안내판 설치</li> </ul>

라. 처리경과

- 전문가 검토회의(2019.07.19./○○○, ○○○, ○○○)
- 매장문화재 평가회의 결과 : 평점 91.4점
- 화성 마하리의 구릉 동-서 사면과 정상부에 분포하는 대규모 백제고분으로 고분과 그 주변에 대해 현지보존 필요

## 마. 참고사항

### (1) 조사개요

- 조사지역 : 경기도 화성시 봉담읍 당하리 133번지 일원
- 조사면적 : 12,438m<sup>2</sup>
- 조사기간 : 2018.08.20.~2019.09.05.(실조사일수 총 157일)
- 조사비용 : 1,031,433,000원
- 조사기관 : (재)기호문화재연구원
- 조사결과 : 화성 마하리고분과 성격을 같이 하는 삼국시대 횡혈식 석실묘 6기, 석곽묘 52기 등 삼국~조선시대에 해당하는 143기의 유구 확인

## 바. 의결사항

- 조건부 가결
  - 유구는 1안으로 보존하되, 유구 활용방안을 보완 제출하고, 유구 내부는 2안으로 보존 조치
- 조건부 가결 9명/ 출석 9명

## 20. 완주 제내리(산89번지) 테크노밸리 제2일반산업단지 내 유적 보존방안

### 가. 제안사항

전라북도 완주군 소재 '제내리(산89번지) 테크노밸리 제2일반산업단지 내 유적'에 대한 보존방안을 부의하오니 심의하여 주시기 바랍니다.

### 나. 제안사유

- 동 사업부지 내 발굴조사에서 확인된 유적에 대하여 전문가 검토회의(2019.11.21.) 및 평가회의 결과에 따라 중요 유구의 보존조치 여부 및 보존방안을 심의하고자 함

### 다. 주요내용

- (1) 신청인 : (주)완주테크노폴리스
- (2) 신청내용 : 보존조치 여부 및 보존방안
  - 보존대상 및 범위 : 유적 내 6구역 지식묘 2기(96㎡)
  - 보존지역 : 전라북도 완주군 봉동읍 둔산리 산214-2번지 일원
  - 보존방안 : 현지보존
    - 보존대상 지식묘 2기를 현재 상태에서 보존하고 사업대상지 밖에 위치한 지식묘 1기를 포함하여 공원 조성(162㎡)
    - 공원은 메쉬펜스로 보호하고 보존 대상 지식묘 주변 관목류 식재

### 라. 처리경과

- 전문가 검토회의(2019.11.21./○○○, ○○○, ○○○)
  - 매장문화재 평가회의 결과 : 평점 88.7점
  - 조사 결과 확인된 지식묘는 조사가 이루어진 사례를 볼 때 기반식으로 추정됨
  - 2기의 지식묘에서 성혈이 관찰되며 구릉 정상부에 위치하여 상징적 성격이 강한 것으로 판단됨
  - 구릉 정상부에 3기가 나란히 배치된 양상 및 만경강 유역에서 지식묘가 확인된 사례가 드문 점, 대형 상석에 성혈이 관찰되는 점, 그리고 마을의 신앙 대상으로 오랫동안 활용된 점을 볼 때 보존이 필요함

- 지식묘 확인 위치 및 나란히 배치된 양상을 고려했을 때 3기가 군집된 상태로의 현지 보존이 필요함

## 마. 참고사항

### (1) 조사개요

- 조사지역 : 전라북도 완주군 봉동읍 제내리 산 89번지 일원
- 조사면적 : 693,391m<sup>2</sup>(시굴), 108,728m<sup>2</sup>(발굴)
- 조사기간 : 2017.09.18.~2019.08.02.(실조사일수 636일)
- 조사비용 : 2,710,000,000원
- 조사기관 : (재)동북아지식묘연구원
- 조사결과
  - 조사 결과 총 517기의 유구가 확인되었으며, 이 중 시기별 대표 유구로는 선사시대(청동기~초기철기) 지식묘, 목관묘, 주거지 및 삼국~통일신라시대 석곽·석실묘, 고려~조선시대 분묘 및 가마, 건물지 등이 확인됨

### (2) 사업시행자 의견(2019.12.06.)

- 지식묘 3기를 현재 상태로 보존하기 위해 도로 우회 등의 설계변경 및 기존 아스팔트 제거, 현 도로면 정도까지 충분히 복토하여 사업을 시행하고자 함
- 지식묘의 보존방안은 메쉬펜스(H=1.5m)로 지식묘 3기의 둘레에 울타리를 설치하고, 울타리 내측에 사철나무/화살나무 등 관목류 식재하여 생울타리로 미관 보완 및 지식묘 소공원을 조성하고자 함
- 사업시행 후 1년 이상 유적 발굴조사로 기분양된 공동주택 부지조성공사 시행차질로 막대한 직·간접적 손실이 발생되었고, 도로우회로 인한 설계변경으로 약 360m<sup>2</sup>의 분양면적이 축소하여 직접적인 분양수익 감소(약 3억원)가 있음에도 불구하고, 보존(안)이 승인된다면 향후 역사 고증자료로 활용될 수 있도록 최선을 다해 조치하겠음

## 바. 의결사항

- 조건부 가결
  - 전문가 자문을 받아 구체적 보존방안 보완 제출
- 조건부 가결 9명/ 출석 9명

## 21. 세종 부강리 도시계획도로(중로1-4호)부지 내 유적 보존방안

### 가. 제안사항

세종특별자치시 소재 ‘세종 부강리 도시계획도로(중로1-4호)부지 내 유적’에 대한 보존방안을 부의하오니 심의하여 주시기 바랍니다.

### 나. 제안사유

- 동 사업부지 내 발굴조사에서 확인된 유적에 대하여 전문가 검토회의(2017.06.09.) 및 평가회의 결과에 따라 중요 유구의 보존조치 여부 및 보존방안을 심의하고자 함

### 다. 주요내용

- (1) 신청인 : 세종특별자치시장
- (2) 신청내용 : 보존조치 여부 및 보존방안
  - 보존대상 및 범위 : 테피산성 토루 및 내부시설(2,070m<sup>2</sup>)
  - 보존방안 : 현지보존
    - 보존지역에 대해 모래 10cm 부설 후 마사토를 20cm 두께로 복토 후 잔디 식재 및 안내판 설치

### 라. 처리경과

- 전문가 검토회의(2017.06.09./○○○, ○○○, ○○○)
  - 매장문화재 평가회의 결과 : 평점 89.5점
  - 자연경사면을 삭토한 후 그 위로 수평다짐한 성토층이 확인되었는데, 이미 지표조사에서 보고된 테피산성의 성벽 잔존부로 추정됨
  - 테피산성은 인근의 남성골산성, 부모산성 등과 대비되는 4~5세기 백제 토축산성으로 그 중요성이 인정됨
  - 금번 확인된 성벽구간을 포함하여 테피산성 전체의 보존방안 강구 필요
  - 동 조사지역에서 계획된 ‘세종 부강리 도시계획도로’는 성벽이 훼손되지 않도록 선형변경 등 계획 수립이 불가피함

## 마. 참고사항

### (1) 조사개요

- 조사지역 : 세종특별자치시 부강면 부강리 866번지 일원
- 조사면적 : 3,667m<sup>2</sup>
- 조사기간 : 2016년 11월 28일~2017년 5월 26일(실조사일수 8일)
- 조사비용 : 25,597,000원
- 조사기관 : (재)동방문화재연구원
- 조사결과
  - 조사 결과, 2지점에서 삼국(백제)시대 토루 1기·주거지 3기·수혈 4기, 시대 미상 수혈유구 8기·구상유구 1기 등 총 16기의 유구가 확인됨.

### (2) 사업시행자 의견(2019.12.06.)

- 발굴조사에서 확인된 백제시대 토루와 주거지 등의 유구는 현지보존이 될 수 있도록 만전을 기하도록 할 계획임
- 현지보존 방안은 유구의 상부에 양질의 토사로 되메우기와 성토를 실시하고 잔디를 식재하여 보존할 예정임
- 현지보존 후 삼국(백제)시대 테피산성의 존재 및 중요성을 알리기 위한 안내판을 관계기관과 협의하여 조치할 예정임

## 바. 의결사항

- 원안가결
- 원안가결 9명/ 출석 9명



## 22. 고양 문봉동(236-1번지 일원) 창고건축부지 내 유적 보존방안

### 가. 제안사항

경기도 고양시 소재 ‘고양 문봉동(236-1번지 일원) 창고건축부지 내 유적’에 대한 보존방안을 재부의하오니 심의하여 주시기 바랍니다.

### 나. 제안사유

- 동 사업부지 내 발굴조사에서 확인된 유적에 대하여 전문가 검토회의(2019.09.27.) 및 평가회의 결과에 따라 중요 유구의 보존조치 여부 및 보존방안을 심의하고자 함
- 동 건은 본 위원회 제11차 회의(2019.11.20.) 시 ‘건물지 방향을 유지한 이전 보존 방안을 보완 제출’ 토록 보류된 사항임

### 다. 주요내용

- (1) 신청인 : ○○○
- (2) 신청내용 : 보존조치 여부 및 보존방안
  - 이전대상 : 서원 관련 건물지 1동
  - 이전지역 : 경기도 고양시 일산동구 문봉동 236-1번지 일원(125㎡)
  - 보존방안 : 이전보존
    - 사업부지 내 마련된 부지에 이전보존하여 역사교육자료로 활용
    - 이전보존 된 유구에는 유적의 성격을 알 수 있는 안내판 설치
- (3) 보완내용

구분	당 초	보 완
건물지 이전보존안	원 방향보다 106도 시계방향으로 회전하여 이전보존	발굴당시 유구상태 그대로 방향을 유지한 이전보존

### 라. 처리경과

- 전문가 검토회의(2019.09.27./○○○, ○○○, ○○○)
  - 매장문화재 평가회의 결과 : 평점 86점

- 조선 숙종 때 사액을 받은 고양시 최초의 서원으로 알려진 문봉서원지로 추정되는 건물지 확인
- 서원유적의 역사성을 감안하여 이전보존하고, 고양시와 사업시행자가 협의하여 적절한 이전장소와 활용방안을 명확히 작성하여 제출

## 마. 참고사항

### (1) 조사개요

- 조사지역 : 경기도 고양시 일산동구 문봉동 236-1번지 일원
- 조사면적 : 424m<sup>2</sup>
- 조사기간 : 2019.07.29.~2019.08.28.(실조사일수 13일)
- 조사비용 : 69,300,000원
- 조사기관 : (재)한백문화재연구원
- 조사결과 : 조선시대 기단, 초석, 입사기초, 배수로, 제기보관 또는 매납을 위한 수혈 등 건물지 1동 확인

### (2) 사업시행자 의견(2019.12.09.)

- 2019년 11차 매장문화재분과위원회에서 의결한 ‘건물지 방향을 유지한 이전 보존안 제출’을 수용 시 건축면적 축소 등의 경제적 피해가 발생
- 그럼에도 불구하고 문화재의 보존가치를 높이면서, 개발사업의 연내 조기 재개로 추가적인 피해 최소화를 위해 11차 문화재분과위원회 심의결과를 100% 받아들여 이전보존 계획(안)을 보완
- 이전보존(안)을 승인해 주시면 시공업체의 공사시행을 적극 지원하고, 이전 후 지난 10개월간 개발사업 지연 및 문화재조사비용 부담 등으로 인한 경제적, 정신적 피해를 겪고 있는 영세사업자의 어려움을 헤아려 선처해 주실 것을 부탁드립니다
- 향후 역사 고증자료로 활용될 수 있도록 최선을 다해 관리하며, 고양시의 문봉서원 복원사업 추진 시 유용한 자료로 활용될 수 있도록 적극 협조하겠습니다

### (3) 지자체 의견(2019.10.04./고양시)

- 우리 시는 2018년 ‘문봉서원지 복원을 위한 부지 선정 및 타당성 용역’을 진행하였으나, 해당 유적에 대한 복원 계획은 아직 결정되지 않은 상태이며, 유적을 이전할 대상지도 마련되지 않았음
- 매장문화재 보호 및 조사에 관한 법률에는 발굴된 매장문화재 보존조치를 지시받은 자가 그 조치를 완료하도록 규정하고 있으므로 별도의 부지를 개인에게 제공하는 것은 어려움
- 아울러, 사업시행자가 유적에 대한 이전보존 조치를 한다면 현 소재지 또는 문봉동 지역 내로 신규 부지를 마련하여 이전하는 것이 바람직할 것으로 판단

바. 의결사항

- 원안가결
- 원안가결 9명/ 출석 9명

## 23. 대구 봉무지방산업단지 2단계 조성부지 내 보존유적 변경

### 가. 제안사항

대구광역시 동구 소재 ‘대구 봉무지방산업단지 2단계 조성부지 내 보존유적’의 보존조치 내용을 일부 변경하고자 부의하오니 심의하여 주시기 바랍니다.

### 나. 제안사유

- 「매장문화재 보호 및 조사에 관한 법률」 제14조(발굴된 매장문화재의 보존 조치)에 따라 이전보존 조치된 유적의 보존조치 변경 방안을 심의하고자 함

### 다. 주요내용

- (1) 신청인 : 대구광역시 동구청장
- (2) 신청내용 : 이전보존 유적의 보존조치 내용 일부 변경
  - 보존대상 : 이전복원된 움집 4동, 굴립주건물지 1동
  - 신청지역 : 대구광역시 동구 봉무동 1567번지 단산유적공원
  - 신청사항 : 이전복원된 유적의 철거 및 재정비

구분	현황	정비계획
청동기시대 움집 3호	붕괴로 인해 철거	철거·복토하여 잔디식재, 움집 평면 표시
원삼국시대 움집 15호	인조 짚사용, 목부재 부식, 내부 습해 등	
삼국시대 움집 13호		
삼국시대 움집 30호		
삼국시대 굴립주건물지		철거·복토하여 잔디식재, 건물지 기둥자리 표시

### 라. 처리경과

- 대구 봉무지방산업단지 2단계 조성부지 내 유적 발굴 완료에 따른 조치(2008.05.06.)
  - 봉무지방산업단지 내에 계획중인 공원부지 등을 활용하여 조사된 대규모의 생활 유적의 존재를 알릴 수 있는 유적공원을 조성토록 함
  - 유적공원 조성에 대해서는 관련 전문가 및 조사기관의 자문을 받아 실시

## 마. 참고사항

### (1) 조사개요

- 조사지역 : 대구광역시 동구 봉무동 751번지 일원
- 조사면적 : 30,306m<sup>2</sup>
- 조사기간 : 2008.10.27.~2010.01.18.(발굴)
- 조사기관 : (재)영남문화재연구원
- 조사결과 : 청동기시대 주거지 등 11기, 원삼국시대 주거지 등 26기, 삼국시대 주거지와 우물, 도로 등 68기, 통일신라시대 건물터 10기 등

### (2) 사업시행자 의견(2019.12.03./대구광역시 동구)

- 움집 및 굴립주 건물지는 이전복원 된 유적으로 3년마다 인조 짚으로 교체 등 보수정비가 필요한 상황으로 예산 지원에 어려움
- 청동기시대 움집 3호는 목부재 부식으로 붕괴되어 불가피하게 철거하였으며 나머지 이전복원된 유구들 또한 목부재 부식, 내부 습해 등으로 붕괴 위험이 있으며, 노숙자로 인한 민원 발생 및 방화위험에 시달리고 있음
- 따라서 움집 및 굴립주 건물지는 철거하고 복토 후 잔디식재 및 벽돌을 사용하여 유구를 표현하는 방식을 변경하여 유구를 재정비하고자 함
- 안내판은 설명문 및 사진을 삽입하여 재설치 하겠음

## 바. 의결사항

- 보류
  - 소위원회 검토 의견을 반영한 보존방안 보완 제출
- 보류 9명/ 출석 9명

## 24. 천안 불당택지개발사업지구 내 보존유적 변경

### 가. 제안사항

충청남도 천안시 소재 ‘천안 불당택지개발사업지구 내 보존유적’의 보존조치 내용을 일부 변경하고자 부의하오니 심의하여 주시기 바랍니다.

### 나. 제안사유

- 「매장문화재 보호 및 조사에 관한 법률」 제14조(발굴된 매장문화재의 보존 조치)에 따라 현지 및 이전보존 조치된 유적의 보존조치 변경 방안을 심의하고자 함

### 다. 주요내용

- (1) 신 청 인 : 천안시장
- (2) 신청내용 : 보존유적의 보존조치 내용 일부 변경
  - 보존대상 : 현지보존 및 이전보존 유적(32,600.7㎡)
  - 신청지역 : 충청남도 천안시 서북구 불당동 815번지
  - 신청사항 : 현지보존 및 이전보존된 천안 불당동 유적 공원의 재정비

현재 유구현황	정비계획
<ul style="list-style-type: none"> <li>○ 현지보존 1호주거지, 2호주거지, 5호주거지, 2호석실묘, 3호석실묘, 5호 석실묘 등 15기 원위치 복토</li> <li>○ 이전보존 3, 14, 15호주거지 FRP전사이전+보호각 설치</li> <li>○ 이전보존 6, 7호주거지 FRP전사이전</li> </ul>	<ul style="list-style-type: none"> <li>○ 유적표시 정비 : 복토 유적 위 회양목 식재</li> <li>○ 탐방로 설치 : 판석 포장</li> <li>○ 개별 안내판 설치</li> </ul>
<ul style="list-style-type: none"> <li>○ 현지보존 1호석실묘 노출정비+보호각 설치</li> <li>○ 이전보존 5호주거지 FRP전사이전+보호각 설치</li> </ul>	<ul style="list-style-type: none"> <li>○ 밀폐형 보호각 건립</li> <li>○ 내부 유적 경화처리 등</li> <li>○ 개별 안내판 설치</li> </ul>
<ul style="list-style-type: none"> <li>○ 이전보존 14, 17호주거지 FRP복제 등+움집 복원</li> <li>○ 이전보존 5, 6, 7호주거지 FRP복제+움집 복원</li> </ul>	<ul style="list-style-type: none"> <li>○ 6, 14, 17호주거지 움집 원형복원</li> </ul>
기타	<ul style="list-style-type: none"> <li>○ 야외 청동기 생활상 전시</li> <li>○ 화장실 증축 소규모 전시공간 조성</li> <li>○ 주차장 및 탐방로 재정비 등</li> </ul>

## 라. 처리경과

- 천안 불당택지개발사업지구 내 유적 발굴 완료에 따른 조치(2002.09.06)
  - 1차조사(Ⅲ지역)에서 확인된 주거지는 선별하여 Ⅱ지역의 녹지부분에 전사·이전복원함
  - 2차조사(Ⅱ지역)결과 확인된 유적은 현지보존하되 학교부지가 포함된 지역의 유적 보존방법은 자문회의 결과에 따라 조치
  - 보존유적의 훼손을 방지하기 위하여 유적공원조성 시 시설물 설치에 각별히 주의를 요하며 관리사무소 등을 설치하여 사후관리에 만전을 기하도록 함

## 마. 참고사항

### (1) 조사개요

- 조사지역 : 충청남도 천안시 서북구 불당동 815번지 일원
- 조사면적 : 33,000m<sup>2</sup>
- 조사기간 : 2002.05.24.~2003.01.09.(발굴)
- 조사기관 : (재)충남역사문화연구원
- 조사결과 : 청동기시대 주거지 40기, 소형 수혈유구 7기, 통일신라시대 석실분 10기, 고려시대 석실분 5기, 조선시대수혈주거지 10기 및 토광묘 27기, 구상유구 4기, 탄요 3기, 수혈유구 2기, 수혈적석유구 1기, 석렬유구 1기 등 확인

### (2) 사업시행자 의견(2019.12.09. /천안시)

- 천안 불당동 유적이 전체적으로 노후화되고 훼손됨에 따라 유적을 재정비하여 천안 불당동 유적의 인지성 및 보존을 향상시키고자 함
- 움집 5기는 철제 헨스 및 움집을 제거하고 대표적인 3기를 복원하여 일부는 체험동으로 활용하고자 함
- 가시성이 미확보된 노후화된 보호각은 전면유리로 된 개별 보호각을 건립하여 유적 보호 및 관람에 활용하고자 함
- 야외 청동기 생활상 전시 및 기타시설물 정비를 통해 불당동 유적의 발굴 과정 및 특징을 알 수 있는 관람환경을 조성하고자 함

## 바. 의결사항

- 보류
  - 소위원회 검토 의견을 반영한 보존방안 보완 제출
- 보류 9명/ 출석 9명

## 25. 2019년도 매장문화재 보존조치유적 재평가

### 가. 제안사항

「매장문화재 보호 및 조사에 관한 법률」 제14조(발굴된 매장문화재의 보존조치)에 따라 보존조치된 유적 중 2019년에 실시한 재평가 대상유적에 대한 현지평가 결과를 부의하오니 심의하여 주시기 바랍니다.

### 나. 제안사유

- 매장문화재 보존조치유적은 「발굴조사의 방법 및 절차 등에 관한 규정」 제24조(보존조치된 매장문화재의 재평가)에 따라 보존조치를 이행한 날로부터 5년이 경과한 경우 보존유적의 적정성을 검토하고 있음
- 이에 따라 보존조치유적 재평가를 위한 전문가 현지조사 결과를 바탕으로 보존조치유적 해제 여부를 심의하고자 함

### 다. 주요내용(현지평가 결과)

- 대상유적 : 용인 보정동 988-1번지 내 유적 등 8건
- 평가결과 : 대상 보존유적 해제 ※ 총 98건 보존유적 재평가 실시

번호	유적명	전문가 현지조사	평가결과 (점수)	해제사유
1	용인 보정동 988-1번지 내 유적	2019. 10. 25. / ○○○, ○○○, ○○○	해제(88.9점)	지정문화재
2	사천향촌농공단지 조성부지 내 유적	2019. 08. 21. / ○○○, ○○○, ○○○	해제(68.1점)	가치 없음
3	상주 성동동 61번지 다세대주택 신축부지 내 유적	2019. 08. 27. / ○○○, ○○○, ○○○	해제(73.3점)	가치 없음
4	대구 이천동 01-방-1 시설공사예정부지 내 유적(시굴)	2019. 08. 12. / ○○○, ○○○, ○○○	해제(72.8점)	가치 없음
5	부산 기장 교리 160번지 일원 공동주택 신축부지 내 유적	2019. 08. 20. / ○○○, ○○○, ○○○	해제(39.0점)	가치 없음
6	서울 은평뉴타운 도시개발사업지구(3-A공구) 내 유적	2019. 08. 14. / ○○○, ○○○, ○○○	해제(93.0점)	지정문화재
7	당진 읍내토지구획정리지구 내 유적	2019. 10. 25. / ○○○, ○○○, ○○○	해제(75.6점)	가치 없음
8	보령국도대체우회도로구간(화산-옥동)	2019. 10. 11. / ○○○, ○○○, ○○○	해제(74.0점)	전시활용

- 보존조치유적 재평가 심의 세부내역 <붙임> 참조



<붙임>

2019년도 매장문화재 보존조치유적 재평가 심의

순번	심 의 안 건	주 요 내 용	평가결과
1	용인 보정동 988-1번지 내 유적	(1) 유적조사 개요 ○ 소재지 : 경기 용인시 기흥구 보정동 988-1번지 ○ 유적 : 삼국시대 고분군 1기 (2) 보존조치 개요 ○ 보존유형 : 이전보존 ○ 현황 : 사적지 내에 위치하여 관리·활용 현황 양호 ○ 관리단체 : 용인시	(1) 현지평가 : <b>해제</b> (점수 88.9점) (2) 검토의견 ○ 용인 보정동 고분군(사적 제500호)에 포함되어 관리됨에 따라 보존유적 해제 필요
2	사천 향촌 농공단지 조성부지 내 유적	(1) 유적조사 개요 ○ 소재지 : 경남 사천시 향촌동 666번지 ○ 유적 : 삼국시대 석실묘 (2) 보존조치 개요 ○ 보존유형 : 이전보존 - 2구역 1호 석실분 1기 부지내 녹지로 이전 ○ 현황 : 관리단체인 시행사의 부도로 유적이 해체되어 조사기관에서 보관 중으로 관리·활용 현황 미흡 ○ 관리단체 : 사천시	(1) 현지평가 : <b>해제</b> (점수 68.1점) (2) 검토의견 ○ 토지소유자 및 이전복원 주체가 변경되고, 관리주체가 없는 상황으로 보존관리가 어려운 실정이며, 이미 이전복원을 위해 해체된 상태로 보존가치가 낮으므로 해제 필요
3	상주 성동동 61번지 다세대주택 신축부지 내 유적	(1) 유적조사 개요 ○ 소재지 : 경북 상주시 성동동 61번지 ○ 유적 : 상주 복룡동 유적 관련 유적 (2) 보존조치 개요 ○ 보존유형 : 현지보존 - 확장하여 발굴조사 후 사업시행토록 함, 그 외 나머지 지역은 복토하여 보존토록 함 ○ 현황 : 하수관거 등 설치, 아스팔트 포장하여 아파트 주차장으로 사용하고 있어 관리·활용 현황 미흡 ○ 관리단체 : 상주시	(1) 현지평가 : <b>해제</b> (점수 73.3점) (2) 검토의견 ○ 시굴조사 당시의 조사내용을 볼 때 보존해야 할 정도의 역사적·학술적 가치가 있다고 보기 어려움 ○ 다만, 형질변경 시 발굴조사 실시 필요

순번	심 의 안 건	주 요 내 용	평 가 결 과
4	대구 이천동 01-방-1시설 공사예정부지 내 유적(시굴)	<p>(1) 유적조사 개요</p> <ul style="list-style-type: none"> <li>○ 소재지 : 대구 수성구 이천동 280-1번지 일원</li> <li>○ 유적 : 청동기시대 주거지, 고려~조선시대 유구 등</li> </ul> <p>(2) 보존조치 개요</p> <ul style="list-style-type: none"> <li>○ 보존유형 : 현지보존</li> <li>- 유구(주거지, 수혈, 구상유구) 확인지역(나 지역)은 원지형으로 복토하여 영구보존, 안내판 설치</li> <li>○ 현황 : 수풀이 우거져 있고 안내판 미설치 등 관리·활용 현황 미흡</li> <li>○ 관리단체 : 공군제1방공포병여단, 대구 수성구</li> </ul>	<p>(1) 현지평가 : <b>해제</b>(점수 72.8점)</p> <p>(2) 검토의견</p> <ul style="list-style-type: none"> <li>○ 군부대 내 시설계획에 따라 시굴 조사한 유적으로 확인된 유구의 밀집도 등으로 보아 유적 중요성이 높지 않은 것으로 판단됨으로 보존유적에서 해제 필요</li> <li>○ 해제 시 토지의 형질변경이 수반하는 사업을 시행할 때에는 정밀발굴조사 실시</li> </ul>
5	부산 기장 교리 160번지 일원 공동주택 신축부지 내 유적	<p>(1) 유적조사 개요</p> <ul style="list-style-type: none"> <li>○ 소재지 : 부산 기장군 기장읍 교리 160번지 일원</li> <li>○ 유적 : 조선시대 무덤유적</li> </ul> <p>(2) 보존조치 개요</p> <ul style="list-style-type: none"> <li>○ 보존유형 : 현지보존</li> <li>- 기장고읍성에서 등간격으로 20m를 유지하고 사업시행</li> <li>○ 현황 : 현지보존하고 사업시행, 안내판 미설치 등 활용 현황 미흡</li> <li>○ 관리단체 : 부산 기장군</li> </ul>	<p>(1) 현지평가 : <b>해제</b>(점수 39.0점)</p> <p>(2) 검토의견</p> <ul style="list-style-type: none"> <li>○ 해당 유적은 기장 고읍성과 직접적인 연관이 없는 학술적 가치가 낮은 유적으로 보존조치에서 해제 필요</li> </ul>
6	서울 은평뉴타운 도시개발사업 지구(3-A공구) 내 유적	<p>(1) 유적조사 개요</p> <ul style="list-style-type: none"> <li>○ 소재지 : 서울 은평구 진관동 58-18번지</li> <li>○ 유적 : 고려건물지(청담사 추정), 자씨각, 탑재</li> </ul> <p>(2) 보존조치 개요</p> <ul style="list-style-type: none"> <li>○ 보존유형 : 현지보존</li> <li>- 건물밖에 유구가 드러날 수 있도록 고려 건물지는 복토하여 재현하고 자씨각과 탑 부재 등을 관람할 수 있도록 조성</li> <li>○ 현황 : 자씨각 내부의 진관동 석 보살입상이 유형문화재로 지정 되어 주변지역 보호구역으로 관리</li> <li>○ 관리단체 : 서울 은평구</li> </ul>	<p>(1) 현지평가 : <b>해제</b>(점수 93.0점)</p> <p>(2) 검토의견</p> <ul style="list-style-type: none"> <li>○ 유형문화재 보호구역에 해당함으로 보존유적은 해제</li> </ul>

순번	심 의 안 건	주 요 내 용	평가결과
7	당진 읍내토지구획 정리지구 내 유적	<p>(1) 유적조사 개요</p> <ul style="list-style-type: none"> <li>○ 소재지 : 충남 당진시 읍내동 1068번지</li> <li>○ 유적 : 조선시대 주거지, 건물지 등</li> </ul> <p>(2) 보존조치 개요</p> <ul style="list-style-type: none"> <li>○ 보존유형 : 이전보존 <ul style="list-style-type: none"> <li>- 교육자료 활용하기 위한 주거지복원은 조사단과 협의하여 실시</li> </ul> </li> <li>○ 현황 : 이전복원이 미 실시되고 유적은 현지 보존 후 공원으로 조성, 안내판 미설치 등 관리·활용 현황 미흡</li> <li>○ 관리단체 : 당진시</li> </ul>	<p>(1) 현지평가 : <b>해제</b>(점수 75.6점)</p> <p>(2) 검토의견</p> <ul style="list-style-type: none"> <li>○ 현재 유구의 위치가 불분명하고 당시 보존조치된 조선시대 주거지가 근래에는 대표성을 가진다고 보이지 않아 보존가치가 떨어진다고 판단됨으로 보존유적에서 해제 필요</li> </ul>
8	보령국도대체 우회도로구간 (화산-옥동)	<p>(1) 유적조사 개요</p> <ul style="list-style-type: none"> <li>○ 소재지 : 충남 부여군 부여읍 동남리 16-1번지 국립부여박물관</li> <li>○ 유적 : 백제시대 석실분 2기</li> </ul> <p>(2) 보존조치 개요</p> <ul style="list-style-type: none"> <li>○ 보존유형 : 이전보존 <ul style="list-style-type: none"> <li>- 국립부여박물관 야외 전시장으로 2기 이전 복원</li> </ul> </li> <li>○ 현황 : 국립부여박물관 야외전시관에 이전 복원되어 있으며 안내판 설치 등 관리·활용 현황 양호</li> <li>○ 관리단체 : 국립부여박물관</li> </ul>	<p>(1) 현지평가 : <b>해제</b>(점수 74.0점)</p> <p>(2) 검토의견</p> <ul style="list-style-type: none"> <li>○ 국립부여박물관 야외 전시실 이전 보존으로 관리의 안정성이 인정되므로 해제 필요</li> </ul>

라. 의결사항

- 조건부 가결
  - 2번, 5번, 6번 유적 제외
- 조건부 가결 9명/ 출석 9명

---

# 검 토 사 항

---

# 1. 수원화성 문화유적 정밀지표조사 및 보존방안

## 가. 제안사항

수원시에서 제출한 수원화성(사적 제3호, 세계문화유산) 문화유적 정밀지표조사 및 보존방안을 부의하오니 검토하여 주시기 바랍니다.

## 나. 제안사유

- 수원시에서 제출한 수원화성 내의 문화유적 정밀지표조사 결과 및 그 보존방안 설정에 대하여 검토하고자 함
- 본 위원회 제13차 회의(2017.12.20.) 시 전국 137개소 성곽유적 내부 전체가 ‘매장문화재 유존지역’으로 설정됨에 따라, 수원시는 수원화성 내외부 유존지역의 체계적 관리 및 행정 신뢰성 확보를 위하여 문화유적 보존방안을 마련한 사항임

## 다. 주요내용

- (1) 신청인 : 수원시장
- (2) 신청내용 : 수원화성 문화유적 정밀지표조사 및 보존방안
  - 조사대상 : 수원화성 성곽 내부 및 외부 500m범위(1,493,530㎡)
    - 총 3.7km<sup>2</sup>(수원화성 내부 =1.3km<sup>2</sup>, 수원화성 외부 500m =2.4km<sup>2</sup>)
  - 조사결과 : 총 142건

조사 지역	조사 결과
수원화성 내	<ul style="list-style-type: none"><li>• 시, 발굴 21건, 지표조사 1건 완료</li><li>• 총 98건(문화재 10기, 근현대우수건축자산 15개소, 한옥우수건축자산 26개소, 조선시대유적추정영역 33개소, 근현대유적추정영역 14개소)</li></ul>
수원화성 외	<ul style="list-style-type: none"><li>• 시, 발굴 7건, 지표조사 7건 완료</li><li>• 총 44건(문화재 7기, 근현대우수건축자산 15개소, 한옥우수건축자산 12개소, 조선시대유적추정영역 2개소, 근현대유적추정영역 8개소)</li></ul>

- 유적의 보존방안
  - 원형고증을 통한 문화유적추정영역, 지적도 및 지하개발현황을 종합 분석한 결과에 따라 각각의 보존방안 적용을 위해 6개 구역으로 설정

조사분류	조사범위 및 내용	비율 (%)	면적 (m <sup>2</sup> )
학술조사 지역	<ul style="list-style-type: none"> <li>문화재지정구역 및 보호구역</li> <li>보전·준보전산지(도시계획 참조)</li> </ul>	45	677,563
시굴조사 지역	<ul style="list-style-type: none"> <li>문화유적추정구역 중 지하 미개발 지역</li> <li>- 지하층개발이 이루어지지 않은 지역으로 문화유적의 잔존 가능성이 높은 지역</li> </ul>	32	471,439
표본조사 지역	<ul style="list-style-type: none"> <li>지하 1층 개발 지역</li> <li>- 지하 1층 개발이 진행된 지역은 약 3m 이상 지하 굴착이 진행되어 매장문화재가 유존하나 훼손되었을 가능성이 있는 지역</li> </ul>	10	153,680
참관조사 지역 (입회조사)	<ul style="list-style-type: none"> <li>시굴조사 및 표본조사 지역 중 전주 및 전선, 관로 등의 매설 및 철거 사업대상지역</li> </ul>	-	-
기존조사 지역	<ul style="list-style-type: none"> <li>선행조사지역</li> <li>- 수원화성 미 복원시설 유적 추정지는 시굴조사완료 구역 이더라도 향후 현상변경 시 전문가의 자문을 받아 대상 지역의 매장문화재 조사여부 결정</li> </ul>	9	127,840
조사불필요 지역	<ul style="list-style-type: none"> <li>매장문화재 유존 가능성이 낮은 구역</li> <li>- 지하 2층 이상 개발이 진행된 지역은 약 6m 이상 지하 굴착이 진행되어 매장문화재가 유존할 가능성이 없는 지역</li> </ul>	4	63,008

○ 향후계획

- 문화재 GIS인트라넷 시스템 등재('20. 상반기)

## 라. 참고사항

### (1) 사업개요

- 사업명 : 수원화성 문화유적 정밀지표조사 및 보존방안 학술연구용역
- 위치 : 수원화성 성곽 내부 및 외부 500m범위
- 사업면적 : 총 3.7km<sup>2</sup>(수원화성 내부 =1.3km<sup>2</sup>, 수원화성 외부 500m =2.4km<sup>2</sup>)
- 사업내용
  - 수원화성 내부 및 외부 500m 지역의 기초자료조사 및 문화유적 정밀지표조사
  - 조사결과에 따른 유적 분류
  - 수원화성 내부(전체지역)과 외부(유적 추정지)에 대한 보존방안 및 매장문화재 조사도면 제시
  - 용역결과를 담은 분포지도 제작
- 시행자 : 수원시장(화성사업소)
- 사업예산 : 132백만원(국비 70%, 도비 15%, 시비 15%)

(2) 조사내용

- 조사기관 : (재)한울문화재연구원
  - 조사단장 : ○○○(동 연구원 이사장)
  - 책임조사원 : ○○○(동 연구원장)
- 조사면적 : 3.7km<sup>2</sup>
- 조사기간 : 2018. 5. 23.~2019. 3. 18.
- 조사내용 : 수원화성 내부(전체지역)과 외부(유적 추정지)에 대한 문화유적 지표 조사 및 보존방안 연구, 문화유적 분포지도 제작 등

(3) 조사결과 검토

- 수원화성 정밀지표조사 및 보존방안 용역결과 검토(중부고고학회)
  - 1차 : 2019.11.27. (용역결과물 내용 검토)
  - 2차 : 2019.12.05. (자문의견 반영 여부 및 최종보고서 적정성 검토)
- 검토의견 : 자문의견서 및 최종보고서를 확인한 결과 검토가 적절히 이루어진 것으로 판단되므로 문화재청에 제출하여도 무방함

마. 의결사항

- 원안가결
- 원안가결 8명, 조건부 가결1명/ 출석 9명

---

# 보 고 사 항

---



# 1. 지정문화재 및 보호구역 내 발굴허가 현황 보고

## 가. 보고사항

「문화재보호법」의 지정문화재 및 보호구역과 「고도 보존 및 육성에 관한 특별법」의 특별보존지구 및 역사문화환경지구 내 발굴조사허가 현황을 보고드립니다.

## 나. 보고사유

- 국가 또는 시·도지정문화재 및 보호구역과 고도의 역사문화환경 보존육성지구 및 특별보존지구 내에서의 10일 이내의 발굴조사 신청에 대하여 발굴허가한 사항을 보고 드립니다.

## 다. 허가목록(9건)

조사명칭	문화재명	신청사유	조사기관	면적(m <sup>2</sup> )	조사유형	조사기간	허가일
고성 문암리 유적	고성 문암리 유적 (사적 제426호)	정비 복원	(재)강원고고문화연구원	5,378	시굴	7	10.17.
	<ul style="list-style-type: none"> <li>○ 발굴지역 : 강원도 고성군 죽왕면 문암진리 산 7-3번지 일원</li> <li>○ 경 과 : 2019년도 문화재보수정비 국고보조사업으로 추진하는 사항임</li> </ul>						
원주 법천사지 정비사업 부지 내 유적	원주 법천사지 (사적 제466호)	정비 복원	(재)국강고고학연구소	1,874	시굴	5	10.28.
	<ul style="list-style-type: none"> <li>○ 발굴지역 : 강원도 원주시 부론면 법천리 588-1번지 일원</li> <li>○ 경 과 : 2016년도 문화재보수정비 국고보조사업으로 추진하는 사항임</li> </ul>						
경주 황남동(228-2번지) 근린생활시설 신축부지 내 유적	역사문화환경 보존육성지구	건물 신축	(재)천년문화재연구원	422	시굴	4	11.20.
	<ul style="list-style-type: none"> <li>○ 발굴지역 : 경상북도 경주시 황남동 228-2번지</li> <li>○ 경 과 : 역사문화환경 보존육성지구 행위허가(2019.11.15.)를 득하여 시굴조사를 실시하는 사항임</li> </ul>						

조사명칭	문화재명	신청사유	조사기관	면적(m <sup>2</sup> )	조사유형	조사기간	허가일
경주 동부사적지대 발천 정비복원사업부지 내 유적	경주 동부사적지대 일원 (사적 제161호)	정비복원	(재)서라벌문화재연구원	1,800	시굴	5	11.25.
	<ul style="list-style-type: none"> <li>○ 발굴지역 : 경상북도 경주시 인왕동 845-1번지 일원</li> <li>○ 경과 : 2019년도 문화재보수정비 국고보조사업으로 추진하는 사항임</li> </ul>						
전주 전라감영지(추정 중삼문터) 정비사업부지 내 유적	전라감영지 (도 기념물 제107호)	정비복원	(재)전주문화유산연구원	110	발굴	7	12.02.
	<ul style="list-style-type: none"> <li>○ 발굴지역 : 전라북도 전주시 완산구 중앙동4가 1-6번지 일원</li> <li>○ 경과 : 2018년도 전라북도 전라감영 재창조 복원사업으로 추진하는 사항임</li> </ul>						
강릉 초당동(57-2번지 일원) 실내야구연습장 증축부지 내 유적	강릉 초당동 유적 (사적 제490호)	시설증축	(재)강원문화재연구소	1,868.64	시굴	5	12.03.
	<ul style="list-style-type: none"> <li>○ 발굴지역 : 강원도 강릉시 초당동 57-2번지 일원</li> <li>○ 조사계획 : 국가지정문화재 현상변경 조건부 허가로 추진되는 사항임</li> </ul>						
인천 대곡동 지식묘군 복원정비사업부지 내 유적	검단대곡동지 석묘군 (시 기념물 제33호)	정비복원	(재)한울문화재연구원	80	정밀발굴	8	12.04.
	<ul style="list-style-type: none"> <li>○ 발굴지역 : 인천광역시 서구 대곡동 147-1번지</li> <li>○ 경과 : 인천광역시 문화재위원회(2019.7.26.)의 심의결과 조건부가결로 추진되는 사항임</li> </ul>						
부안 우금산성 정비사업부지 내 유적(7차)	우금산성 (도 기념물 제20호)	정비복원	(재)전북문화재연구원	1,548	시굴	5	12.05.
	<ul style="list-style-type: none"> <li>○ 발굴지역 : 전라북도 부안군 상서면 감교리 699번지</li> <li>○ 경과 : 2019년도 전라북도 도지정문화재 보수정비사업으로 추진하는 사항임</li> </ul>						
공주 공산성 수목정비사업부지 내 유적	공주 공산성 (사적 제12호)	정비복원	공주대학교박물관	2,500	시굴	7	12.11.
	<ul style="list-style-type: none"> <li>○ 발굴지역 : 충청남도 공주시 금성동 53-51번지 일원</li> <li>○ 경과 : 2019년도 문화재보수정비 국고보조사업으로 추진하는 사항임</li> </ul>						

## 라. 의결사항

- 원안접수
- 원안접수 9명/ 출석 9명