

2022년도 문화재위원회

제6차 천연기념물분과위원회 회의록

- 일 시 : 2022. 7. 27.(수), 14:00 ~ 17:30
- 장 소 : 문화재청 대회의실
- 출석의원 : 박권영, 백운기, 신정일, 신현실,
안대회, 이성주, 이정수, 이유미,
이용남, 윤 주, 전영우, 주신하, 한성용
(이상 13명)
- 심의내용 및 의결사항 : 이하 자료와 같음

문 화 재 위 원 회

목 차

【심의사항】

1	「울주 반구천 일원」 국가지정문화재(명승) 지정구역 조정(확대)	(공개)
2	「울주 반구천 일원」 역사문화환경 보존지역 내 건축행위 등에 관한 허용기준 마련(*설명)	(공개)
3	「강화 갯벌 및 저어새 번식지」 내외 교동도 빈장포구 들레길 조성사업(*설명)	(공개)
4	「하동 송림」 주변 미디어타워 설치(*설명)	(공개)
5	「한탄강 대교천 현무암 협곡」 내외 인도교 설치 및 지반조사(*설명)	(공개)
6	「설악산천연보호구역」 내 안양암 요사채 건립(*설명)	(공개)
7	「독도천연보호구역」 내 통합기준점 설치 및 수준원점 정비사업(*설명)	(공개)
8	「양양 하조대」 내 해상교통관제 레이더 시설 설치(*설명)	(공개)
9	「화순 적벽」 주변 출렁다리 설치(*설명)	(공개)
10	「영덕 옥계 침수정 일원」 내외 국도 건설(*설명)	(공개)
11	「영양 송하리 졸참나무와 당숲」 역사문화환경 보존지역 내 건축행위 등에 관한 허용기준 마련	(공개)
12	「제주 월령리 선인장 군락」 주변 근린생활시설 신축	(공개)
13	「제주 상호동 한란 자생지」 내 단독주택 신축	(공개)
14	「설악산천연보호구역」 내 관광호텔 환경저해시설 정비사업	(공개)

【검토사항】

15	「코리아케라톱스 화성엔시스」 국가지정문화재(천연기념물) 지정 검토	(공개)
16	「강진 백운동 원림」 종합정비계획(*설명)	(공개)
17	「서울 문묘 은행나무」 보존처리 및 활용방안 검토	(공개)
18	「남해 창선도 왕후박나무」 문화재보호구역 적정성 검토	(공개)

【보고사항】

19	천연기념물 및 명승 현상변경허가 등 보고(116건)	(공개)
----	------------------------------	------

【심의사항】

안건번호 천기 2022-06-01

1. 「울주 반구천 일원」 국가지정문화재(명승) 지정구역 조정(확대)

가. 제안사항

명승 「울주 반구천 일원」의 문화재 지정구역 조정(확대지정) 사항을 부의 하오니 심의하여 주시기 바랍니다.

나. 제안사유

- 「울주 반구천 일원」 문화재 지정구역을 조정(확대지정)하고자 하는 사항임
- 추진경과
 - '22. 2. 10. 울주 반구천 일원 지정구역 조정 신청(***)
 - '22. 2. 23. 제2차 천연기념물분과 문화재위원회 지정구역 조정 검토(원안가결)
 - '22. 6. 7.~ 7. 7. 문화재 지정구역 조정 예고(관보공고) / *제출의견 없음

다. 주요내용

- (1) 신청인 : *****
- (2) 대상문화재 : 명승 「울주 반구천 일원」
 - 소재지 : 울산광역시 울주군 언양읍 대곡리 991-3번지 등
 - 지정일 : 2021. 5. 4.
- (3) 신청내용 : 울주 반구천 일원 지정구역 조정(확대지정)
 - (기존) 260필지 684,300㎡ → (조정) 265필지 689,995㎡

기존	조정		계	비고
	면적증가	추가지정		
684,300㎡ (260필지)	4,724㎡ (59필지) *필지증가 없음	971㎡ (5필지) *5필지추가	689,995㎡ (265필지)	증 5,695㎡ (증 5필지)

(4) 조정(확대지정) 사유

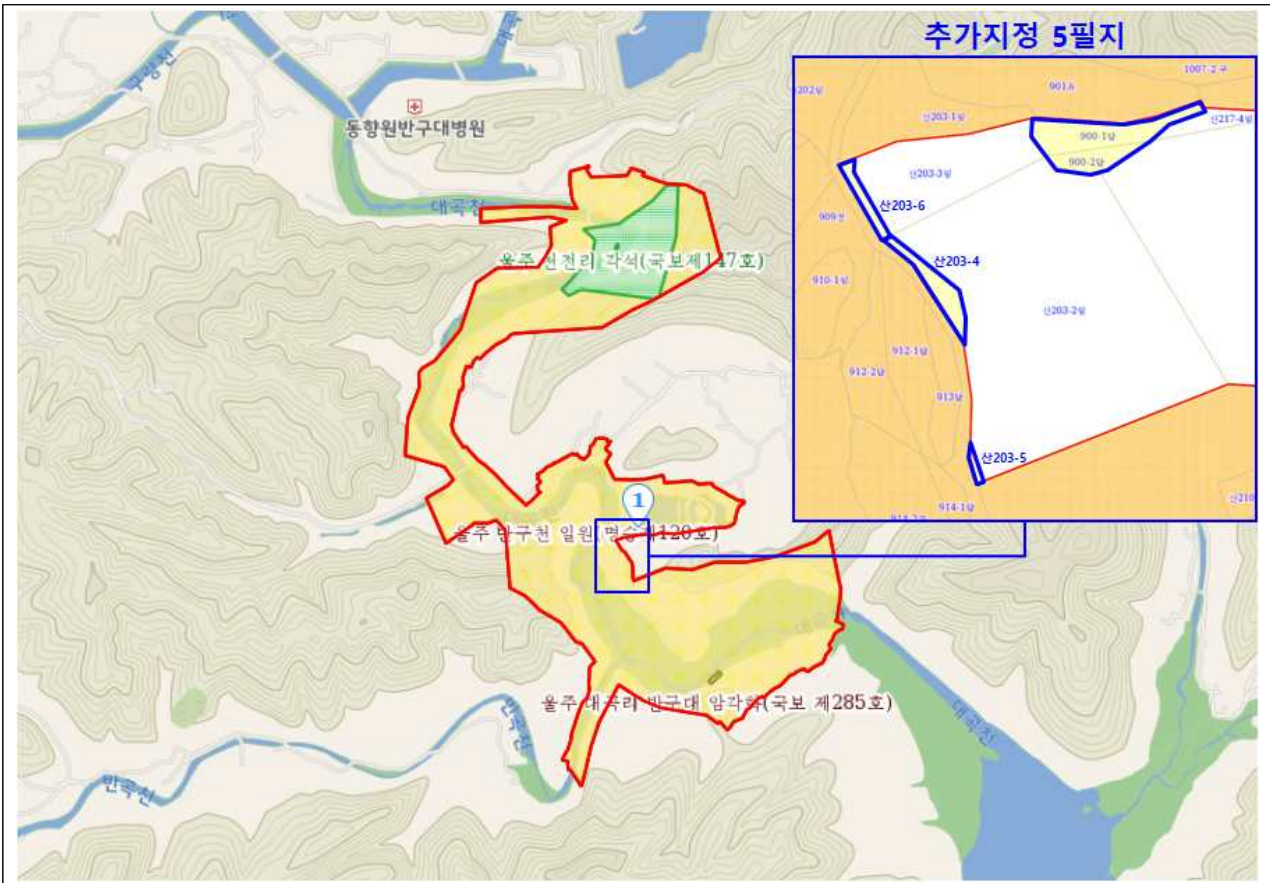
- 울주 반구천 일원의 자연유산 보존·관리 및 경관보호 등을 위하여 문화재 지정구역의 범위를 확대하여 체계적으로 보존함
 - '울주 반구대 암각화' 보존·보호 및 활용 등 체계적 관리를 위하여 진입로 지역 일부 지적에 대하여 추가지정(5필지)
 - 지정구역 내 포함된 토지의 지적(지정면적) 오류 정정(59필지)

라. 검토의견 (*****)

- 울주 반구천 일원 진입로 지역 확대지정 및 지정 구역 내 지적 오류를 정정하는 것으로 자연유산의 보존·보호 및 활용 등 체계적 관리를 위하여 필요하다고 판단됨

마. 참고자료

(1) 추가 지정구역 도면



(2) 지번별 면적조사

소재지	지번	지목	지정구역(㎡)		소유자	비고
			기존	조정		
울주군 두동면 천전리	269	답	972	-	***	
울주군 두동면 천전리	269-2	전	17,951	18,036	***	(증)85
울주군 두동면 천전리	269-3	대	658	-	***	
울주군 두동면 천전리	269-10	도	368	-	***	
울주군 두동면 천전리	270	답	846	-	***	
울주군 두동면 천전리	270-1	전	6,449	6,463	***	(증)14
울주군 두동면 천전리	270-2	답	3,169	3,190	***	(증)21
울주군 두동면 천전리	331-1	답	983	998	*****	(증)15
울주군 두동면 천전리	331-5	답	977	997	*****	(증)20

소재지	지번	지목	지정구역(㎡)		소유자	비고
			기존	조정		
울주군 두동면 천전리	331-6	답	988	998	*****	(증)10
울주군 두동면 천전리	331-7	답	539	-	*****	
울주군 두동면 천전리	331-8	답	339	-	***	
울주군 두동면 천전리	331-9	답	553	-	*****	
울주군 두동면 천전리	331-10	답	684	-	*****	
울주군 두동면 천전리	331-11	답	180	-	***	
울주군 두동면 천전리	331-14	잡	169	-	*(*****)	
울주군 두동면 천전리	331-22	답	80	-	*****	
울주군 두동면 천전리	331-23	답	254	-	*****	
울주군 두동면 천전리	331-24	답	176	-	*****	
울주군 두동면 천전리	331-25	답	273	-	*****	
울주군 두동면 천전리	331-26	답	79	-	*****	
울주군 두동면 천전리	331-27	답	363	-	***	
울주군 두동면 천전리	331-28	잡	70	-	*(*****)	
울주군 두동면 천전리	332	잡	58	-	*****	
울주군 두동면 천전리	333-1	대	7,976	-	*****	
울주군 두동면 천전리	333-10	잡	11	-	*****	
울주군 두동면 천전리	334-1	전	126	-	*****	
울주군 두동면 천전리	334-3	전	6	-	*****	
울주군 두동면 천전리	334-4	대	94	-	*****	
울주군 두동면 천전리	334-6	전	44	-	*****	
울주군 두동면 천전리	1227	천	4,624	-	*(***)	
울주군 두동면 천전리	1227-1	도	39	-	***	
울주군 두동면 천전리	1236	천	10,546	-	*(***)	
울주군 두동면 천전리	1237-2	도	24	-	*(***)	
울주군 두동면 천전리	1238-1	잡	17	-	*****	
울주군 두동면 천전리	1238-3	잡	11	-	*****	
울주군 두동면 천전리	산179-2	임	851	-	*(*****)	
울주군 두동면 천전리	산179-3	임	6,032	6,235	*****(***) ***)	(증)203
울주군 두동면 천전리	산179-4	임	9,547	-	***, ***, ***, ***, ***, ***, ***	
울주군 두동면 천전리	산179-6	임	945	992	***, ***, ***, ***, ***, ***	(증)47
울주군 두동면 천전리	산179-9	임	204	265	*****(***) ***)	(증)61
울주군 두동면 천전리	산179-11	임	796	-	*****(***) ***)	
울주군 두동면 천전리	산180-2	도	587	-	*****	
울주군 두동면 천전리	산207-1	임	4,370	-	***	
울주군 두동면 천전리	산207-3	임	260	298	***	(증)38
울주군 두동면 천전리	산207-4	임	3,156	3,174	***	(증)18

소재지	지번	지목	지정구역(㎡)		소유자	비고
			기존	조정		
울주군 두동면 천전리	산207-5	임	523	595	***	(증)72
울주군 두동면 천전리	산207-6	임	1,289	-	*(*****)	
울주군 두동면 천전리	산207-8	임	4,422	4,661	***	(증)239
울주군 두동면 천전리	산207-9	임	10,333	-	***	
울주군 두동면 천전리	산208-2	임	2,353	-	*(*****)	
울주군 두동면 천전리	산208-3	임	3,214	-	***	
울주군 두동면 천전리	산208-6	임	2,563	-	***	
울주군 두동면 천전리	산209-1	임	21,448	-	***, **, ***, ***, ***	
울주군 두동면 천전리	산209-4	임	793	-	***	
울주군 두동면 천전리	산209-5	임	2,838	-	*****	
울주군 두동면 천전리	산209-6	임	5,610	-	*(***)	
울주군 두동면 천전리	산209-7	임	893	-	***	
울주군 두동면 천전리	산209-10	임	654	-	*****	
울주군 두동면 천전리	산209-14	임	1,452	-	** , ** , ***, ***, ***	
울주군 두동면 천전리	산209-16	임	341	-	*****	
울주군 두동면 천전리	산209-17	임	589	639	** , ** , ***, ***, ***	(증)50
울주군 두동면 천전리	산209-18	임	255	-	*****	
울주군 두동면 천전리	산209-20	임	132	-	*****	
울주군 두동면 천전리	산210	임	26,209	26,548	***, **, ***	(증)339
울주군 두동면 천전리	산210-1	천	34,693	-	*(***)	
울주군 두동면 천전리	산210-2	임	44,187	-	*****	
울주군 두동면 천전리	산211-1	임	4,642	4,818	***	(증)176
울주군 두동면 천전리	산211-5	임	2,271	2,459	***	(증)188
울주군 두동면 천전리	산211-6	임	5,239	5,288	***	(증)49
울주군 두동면 천전리	산212	임	1,057	1,190	***	(증)133
울주군 두동면 천전리	산215-2	천	10,393	-	*(***)	
울주군 언양읍 대곡리	757	유	102	-	*(***)	
울주군 언양읍 대곡리	758	천	165	-	***	
울주군 언양읍 대곡리	759-1	임	142	-	***	
울주군 언양읍 대곡리	759-2	천	46	-	***	
울주군 언양읍 대곡리	760	유	777	-	*(***)	
울주군 언양읍 대곡리	761	답	307	-	***	
울주군 언양읍 대곡리	762	유	843	-	*(***)	
울주군 언양읍 대곡리	763	유	912	-	*(***)	
울주군 언양읍 대곡리	764-1	유	979	-	*(***)	
울주군 언양읍 대곡리	764-2	임	443	460	***	(증)17
울주군 언양읍 대곡리	764-3	유	268	-	*(***)	
울주군 언양읍 대곡리	765	유	565	-	***	

소재지	지번	지목	지정구역(㎡)		소유자	비고
			기존	조정		
울주군 언양읍 대곡리	765-1	유	3,540	-	*(***)	
울주군 언양읍 대곡리	776	유	22,205	-	*(***)	
울주군 언양읍 대곡리	781-1	답	412	423	***	(증)11
울주군 언양읍 대곡리	855-3	임	508	-	**、***、**、***、***、***	
울주군 언양읍 대곡리	855-4	임	70	-	**、***、**、***、***、***	
울주군 언양읍 대곡리	855-5	임	336	-	**、***、**、***、***、***	
울주군 언양읍 대곡리	855-6	임	63	-	**、***、**、***、***、***	
울주군 언양읍 대곡리	855-7	임	65	-	**、***、**、***、***、***	
울주군 언양읍 대곡리	861-4	묘	1,662	-	***	
울주군 언양읍 대곡리	861-5	대	248	-	***	
울주군 언양읍 대곡리	861-6	대	261	-	***	
울주군 언양읍 대곡리	861-7	대	627	-	*****	
울주군 언양읍 대곡리	861-8	유	992	-	*(***)	
울주군 언양읍 대곡리	861-9	유	572	-	*(*****)	
울주군 언양읍 대곡리	861-11	묘	247	258	***	(증)11
울주군 언양읍 대곡리	861-12	묘	220	-	***	
울주군 언양읍 대곡리	861-13	대	1,111	-	*****	
울주군 언양읍 대곡리	861-15	묘	294	-	*****	
울주군 언양읍 대곡리	861-16	창	426	-	*****	
울주군 언양읍 대곡리	861-17	묘	224	236	***	(증)12
울주군 언양읍 대곡리	861-18	묘	159	-	***	
울주군 언양읍 대곡리	861-19	묘	85	-	***	
울주군 언양읍 대곡리	861-22	묘	2	-	***	
울주군 언양읍 대곡리	864-1	답	121	-	***	
울주군 언양읍 대곡리	864-2	유	76	-	*(***)	
울주군 언양읍 대곡리	864-3	도	14	-	***	
울주군 언양읍 대곡리	864-5	답	108	-	***	
울주군 언양읍 대곡리	864-7	답	108	151	***	(증)43
울주군 언양읍 대곡리	864-8	답	47	-	***	
울주군 언양읍 대곡리	865-1	잡	472	-	*(***)	
울주군 언양읍 대곡리	865-2	도	17	-	*(***)	
울주군 언양읍 대곡리	866-1	유	172	-	***	
울주군 언양읍 대곡리	866-2	유	33	-	*(***)	
울주군 언양읍 대곡리	866-3	도	48	53	***	(증)5
울주군 언양읍 대곡리	867-1	대	219	231	***	(증)12
울주군 언양읍 대곡리	867-2	유	139	-	*(***)	
울주군 언양읍 대곡리	867-3	대	148	159	***	(증)11

소재지	지번	지목	지정구역(㎡)		소유자	비고
			기존	조정		
울주군 언양읍 대곡리	867-4	답	43	-	***	
울주군 언양읍 대곡리	867-5	도	66	-	*(***)	
울주군 언양읍 대곡리	867-6	유	13	-	*(***)	
울주군 언양읍 대곡리	884-5	대	45	-	*****	
울주군 언양읍 대곡리	884-7	대	370	-	*****	
울주군 언양읍 대곡리	887	임	172	-	***	
울주군 언양읍 대곡리	888-1	대	474	-	** , ** , ** , **	
울주군 언양읍 대곡리	888-3	전	294	-	** , ** , ** , **	
울주군 언양읍 대곡리	888-4	전	936	-	***	
울주군 언양읍 대곡리	888-5	도	26	-	***	
울주군 언양읍 대곡리	888-6	전	2,653	-	** , ** , ** , **	
울주군 언양읍 대곡리	889-1	묘	238	-	***	
울주군 언양읍 대곡리	889-2	유	86	-	*(****)	
울주군 언양읍 대곡리	889-3	도	33	-	***	
울주군 언양읍 대곡리	889-4	도	24	33	***	(증)9
울주군 언양읍 대곡리	889-5	도	400	-	*(****)	
울주군 언양읍 대곡리	889-6	유	40	-	*(****)	
울주군 언양읍 대곡리	889-7	유	33	-	*(****)	
울주군 언양읍 대곡리	889-8	묘	155	-	*(****)	
울주군 언양읍 대곡리	890	유	7,264	-	*(***)	
울주군 언양읍 대곡리	892	유	5,610	-	*(***)	
울주군 언양읍 대곡리	894-1	전	110	112	***	(증)2
울주군 언양읍 대곡리	894-2	창	418	-	*****	
울주군 언양읍 대곡리	894-4	전	167	-	***	
울주군 언양읍 대곡리	899	유	789	-	*(***)	
울주군 언양읍 대곡리	901	유	1,871	-	*(***)	
울주군 언양읍 대곡리	907	유	9,399	-	*(***)	
울주군 언양읍 대곡리	909	전	770	791	***	(증)21
울주군 언양읍 대곡리	910-1	임	528	532	***	(증)4
울주군 언양읍 대곡리	912-1	답	803	-	***	
울주군 언양읍 대곡리	912-2	답	693	714	***	(증)21
울주군 언양읍 대곡리	913	답	411	426	***	(증)15
울주군 언양읍 대곡리	914-1	답	261	-	***	
울주군 언양읍 대곡리	914-2	과	1,580	-	***	
울주군 언양읍 대곡리	919-1	묘	89	-	***	
울주군 언양읍 대곡리	921	유	10,846	-	*(***)	
울주군 언양읍 대곡리	929	유	5,955	-	*(***)	
울주군 언양읍 대곡리	937	천	648	-	*(***)	
울주군 언양읍 대곡리	991	천	6,152	-	*(***)	
울주군 언양읍 대곡리	991-1	천	31,900	-	*(***)	

소재지	지번	지목	지정구역(㎡)		소유자	비고
			기존	조정		
울주군 언양읍 대곡리	991-2	천	17,219	-	*(***)	
울주군 언양읍 대곡리	991-3	천	41,975	-	*(***)	
울주군 언양읍 대곡리	994	구	645	-	*(***)	
울주군 언양읍 대곡리	1007-1	구	1,170	-	*(*****)	
울주군 언양읍 대곡리	1007-2	구	1,156	-	*(*****)	
울주군 언양읍 대곡리	1009	도	321	-	*(*****)	
울주군 언양읍 대곡리	1009-2	도	130	-	*(*****)	
울주군 언양읍 대곡리	1009-3	도	563	-	*(*****)	
울주군 언양읍 대곡리	1010	도	575	-	*(***)	
울주군 언양읍 대곡리	1011	도	357	-	*(***)	
울주군 언양읍 대곡리	1012	도	2,390	-	*(***)	
울주군 언양읍 대곡리	1017-7	구	1,134	-	*(*****)	
울주군 언양읍 대곡리	1017-8	구	1,134	-	*(*****)	
울주군 언양읍 대곡리	1018	도	1,458	-	*(*****)	
울주군 언양읍 대곡리	산198-1	임	1,941	-	** , ** , ** , ** , ** , **	
울주군 언양읍 대곡리	산198-2	임	617	694	** , ** , ** , ** , ** , **	(증)77
울주군 언양읍 대곡리	산198-3	임	793	-	*(*****)	
울주군 언양읍 대곡리	산198-7	임	1,084	-	** , ** , ** , ** , ** , **	
울주군 언양읍 대곡리	산199-1	임	1,884	-	*(***)	
울주군 언양읍 대곡리	산199-2	임	86	99	** , ** , ** , ** , ** , **	(증)13
울주군 언양읍 대곡리	산199-3	임	99	-	** , ** , ** , ** , ** , **	
울주군 언양읍 대곡리	산200-1	임	4,983	-	*(***)	
울주군 언양읍 대곡리	산200-2	임	35,126	35,306	*****	(증)180
울주군 언양읍 대곡리	산200-3	임	4,264	-	*****	
울주군 언양읍 대곡리	산201	임	1,884	-	*(***)	
울주군 언양읍 대곡리	산202	임	1,146	-	*(***)	
울주군 언양읍 대곡리	산203-1	임	1,297	-	*(*****)	
울주군 언양읍 대곡리	산204	임	13,485	13,901	*****	(증)416
울주군 언양읍 대곡리	산204-1	도	817	-	*(***)	
울주군 언양읍 대곡리	산205-1	임	992	-	**	
울주군 언양읍 대곡리	산205-2	임	1,164	1,289	**	(증)125
울주군 언양읍 대곡리	산205-3	임	496	-	*(***)	
울주군 언양읍 대곡리	산206-1	임	690	-	**	
울주군 언양읍 대곡리	산206-2	임	383	-	**	
울주군 언양읍 대곡리	산206-3	임	1,036	-	*(***)	
울주군 언양읍 대곡리	산206-4	임	883	991	**	(증)108
울주군 언양읍 대곡리	산206-5	임	203	-	*****	

소재지	지번	지 목	지정구역(㎡)		소유자	비고
			기 존	조 정		
울주군 언양읍 대곡리	산206-6	임	39	-	*****	
울주군 언양읍 대곡리	산206-7	임	74	-	*****	
울주군 언양읍 대곡리	산207-1	임	4,748	-	*(***)	
울주군 언양읍 대곡리	산207-2	임	99	-	*(***)	
울주군 언양읍 대곡리	산207-3	임	321	397	***	(증)76
울주군 언양읍 대곡리	산207-4	임	198	-	***	
울주군 언양읍 대곡리	산208	임	959	1,091	***	(증)132
울주군 언양읍 대곡리	산209	임	298	-	***	
울주군 언양읍 대곡리	산210	임	198	-	***	
울주군 언양읍 대곡리	산211	임	1,528	1,587	***	(증)59
울주군 언양읍 대곡리	산212	임	977	1,091	***	(증)114
울주군 언양읍 대곡리	산213-1	임	868	992	***	(증)124
울주군 언양읍 대곡리	산213-2	임	231	298	***	(증)67
울주군 언양읍 대곡리	산213-3	임	142	198	***	(증)56
울주군 언양읍 대곡리	산214	임	298	-	***	
울주군 언양읍 대곡리	산215-1	임	3,111	3,273	***	(증)162
울주군 언양읍 대곡리	산216-1	임	20,958	21,322	***	(증)364
울주군 언양읍 대곡리	산216-2	임	3967	-	*(***)	
울주군 언양읍 대곡리	산216-3	임	474	-	*(***)	
울주군 언양읍 대곡리	산216-4	임	595	-	*(***)	
울주군 언양읍 대곡리	산216-5	임	170	198	***	(증)28
울주군 언양읍 대곡리	산217-3	임	1,240	-	*(*****)	
울주군 언양읍 대곡리	산218-1	임	8,430	-	***	
울주군 언양읍 대곡리	산218-2	임	1,482	-	*(***)	
울주군 언양읍 대곡리	산218-3	임	1,091	-	*(***)	
울주군 언양읍 대곡리	산218-4	임	99	-	***	
울주군 언양읍 대곡리	산220-1	임	5,468	-	***	
울주군 언양읍 대곡리	산220-3	임	298	-	***	
울주군 언양읍 대곡리	산220-4	임	377	496	***	(증)119
울주군 언양읍 대곡리	산232-1	묘	99	-	*(*****)	
울주군 언양읍 대곡리	산232-2	묘	1,521	-	*****	
울주군 언양읍 대곡리	산232-3	묘	366	-	*****	
울주군 언양읍 대곡리	산233-1	임	9,223	-	***	
울주군 언양읍 대곡리	산233-2	임	14,231	14,281	***	(증)50
울주군 언양읍 대곡리	산233-3	임	151	198	***	(증)47
울주군 언양읍 대곡리	산233-4	임	87	99	***	(증)12
울주군 언양읍 대곡리	산233-5	임	1,377	1,488	***	(증)111
울주군 언양읍 대곡리	산233-6	임	1,594	1,686	***	(증)92
울주군 언양읍 대곡리	산233-7	임	69	99	***	(증)30
울주군 언양읍 대곡리	산234-1	임	646	694	***,***,***	(증)48

소재지	지번	지목	지정구역(㎡)		소유자	비고
			기존	조정		
울주군 언양읍 대곡리	산234-2	임	12,198	-	***,***,***	
울주군 언양읍 대곡리	산234-3	임	928	992	***,***,***	(증)64
울주군 언양읍 대곡리	산234-4	임	298	-	***,***,***	
울주군 언양읍 대곡리	산235-1	임	517	595	***	(증)78
울주군 언양읍 대곡리	산235-2	임	845	-	***	
울주군 언양읍 대곡리	산235-3	구	275	-	*(*****)	
울주군 언양읍 대곡리	산296-1	임	854	-	***	
울주군 언양읍 대곡리	산296-3	임	198	-	***	
울주군 언양읍 대곡리	산297-1	임	11,230	-	*(***)	
울주군 언양읍 대곡리	산297-2	임	5,720	-	*****	
울주군 언양읍 대곡리	산297-3	임	402	-	*****	
울주군 언양읍 대곡리	산297-4	임	181	-	*****	
울주군 언양읍 대곡리	산297-5	임	534	-	*****	
울주군 언양읍 대곡리	산297-6	임	200	-	*****	
울주군 언양읍 대곡리	산297-7	임	191	-	*****	
울주군 언양읍 대곡리	산297-8	임	272	-	*****	
울주군 언양읍 대곡리	산297-9	임	135	-	*****	
울주군 언양읍 대곡리	산298-1	임	2,787	-	*(***)	
울주군 언양읍 대곡리	산298-2	임	1,361	-	*(***)	
울주군 언양읍 대곡리	산298-4	임	1,486	-	*(***)	
울주군 언양읍 대곡리	산 298-10	임	31	-	*(***)	
울주군 언양읍 대곡리	산 298-11	임	173	-	*(*****)	
울주군 언양읍 대곡리	900-1	답	-	496	***	추가
울주군 언양읍 대곡리	900-2	답	-	188	***	추가
울주군 언양읍 대곡리	산203-4	임	-	212	***, ***, ***, ***	추가
울주군 언양읍 대곡리	산203-5	임	-	17	***, ***, ***, ***	추가
울주군 언양읍 대곡리	산203-6	임	-	58	***, ***, ***, ***	추가
계			684,300	689,995		

바. 의결사항

- 원안가결
- 의결정족사항
 - 출석 13명/ 원안가결 13명

2. 「울주 반구천 일원」 역사문화환경 보존지역 내 건축행위 등에 관한 허용기준 마련

가. 제안사항

명승 「울주 반구천 일원」의 역사문화환경 보존지역 내 건축행위 등에 관한 허용기준을 부의하오니 심의하여 주시기 바랍니다.

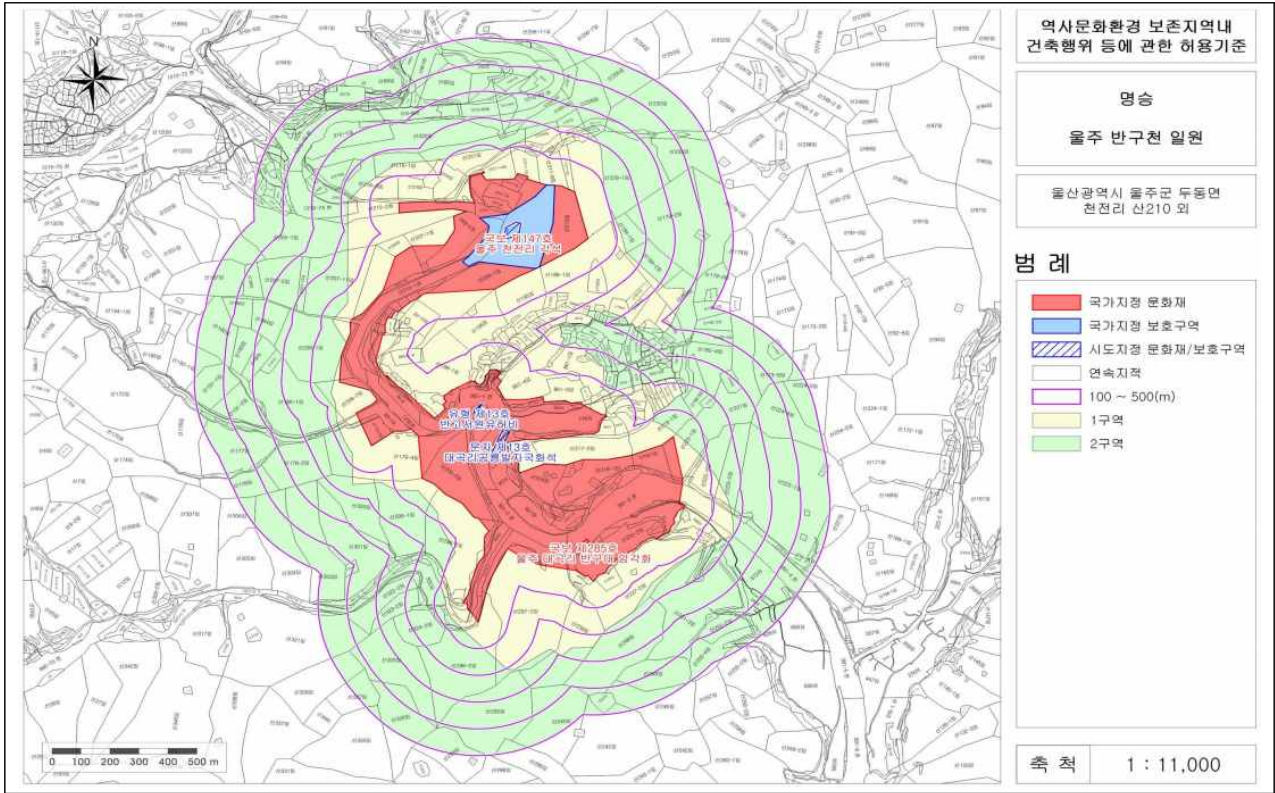
나. 제안사유

- 「울주 반구천 일원」 역사문화환경 보존지역 내 건축행위 등에 관한 허용기준을 마련하고자 하는 사항임
- 추진경과
 - ('22.4.11.) '울주 반구천 일원' 역사문화환경 보존지역 내 건축행위 등에 관한 허용기준 조정안 행정예고(***) / * 주민 등 의견조회('22.4.11~5.1.)
 - ('22.6.14.) '울주 반구천 일원' 역사문화환경 보존지역 내 건축행위 등에 관한 허용기준 마련안 제출, 협의(***) → (***)

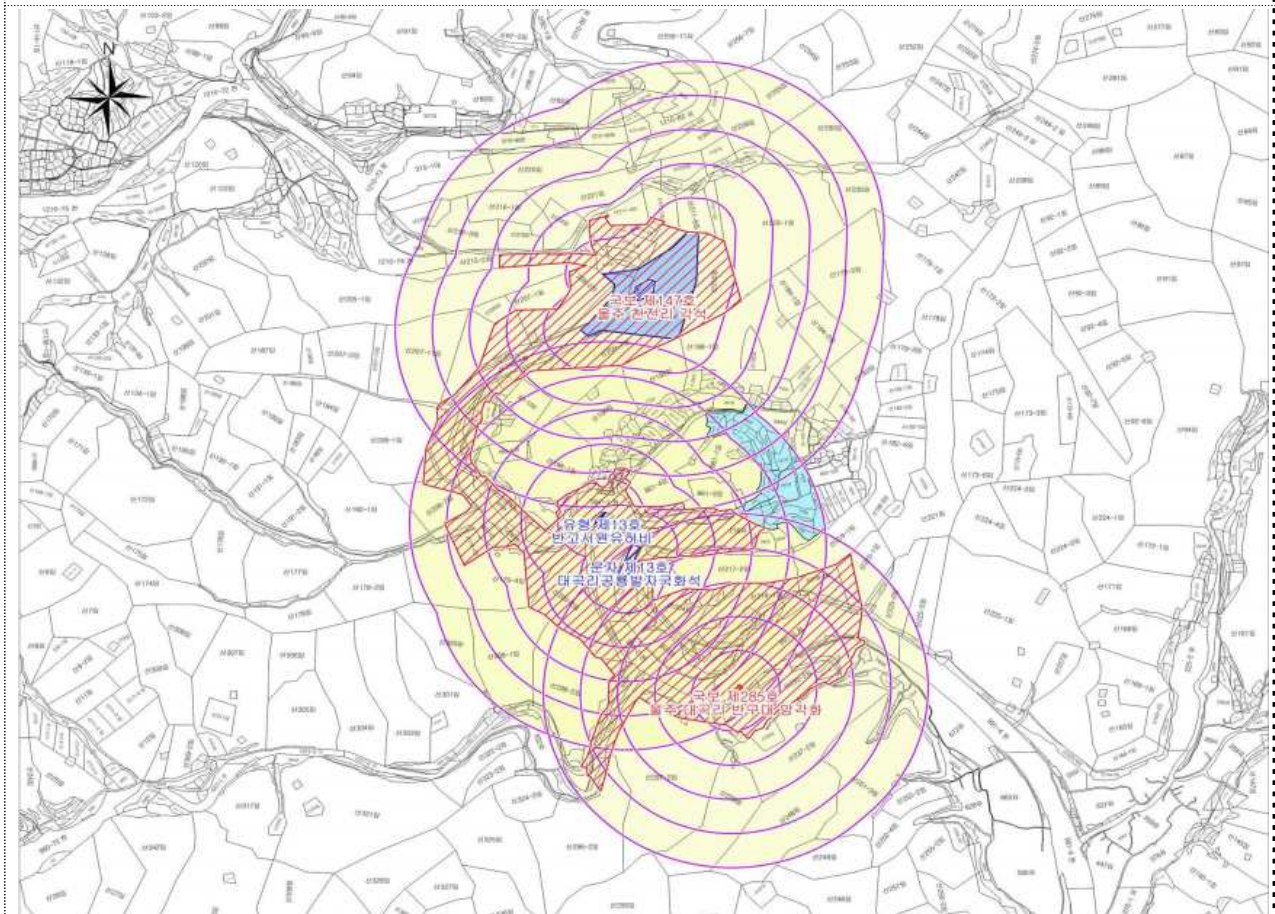
다. 주요내용

- (1) 신청인 : ***)
- (2) 대상문화재 : 명승 「울주 반구천 일원」
 - 소재지 : 울산광역시 울주군 언양읍 대곡리 991-3번지 등
 - 지정일 : 2021. 5. 4.
- (3) 신청내용 : 울주 반구천 일원 역사문화환경 보존지역 내 건축행위 등에 관한 허용기준(안)

구분	역사문화환경 보존지역 내 건축행위 등에 관한 허용기준	
	평지붕	경사지붕(10:3 이상)
1구역	개별심의	
2구역	울산광역시·울주군 도시계획조례 등 관련 법률에 따라 처리	
공통 사항	○ 매장문화재 출토 가능지역은 사업시행 전 조사(입회조사, 표본조사, 시굴조사, 정밀발굴조사 중 선택적용)을 실시함.(미출토 시 구역별 허용기준에 따라 사업을 시행하고, 유구 출토 시 매장문화재 보호 및 조사에 관한 법률에 따라 처리 ○ 허용기준의 고시 이후, 역사문화환경 보존지역 내 도시계획 변경 시 문화재청장과 사전 협의함	

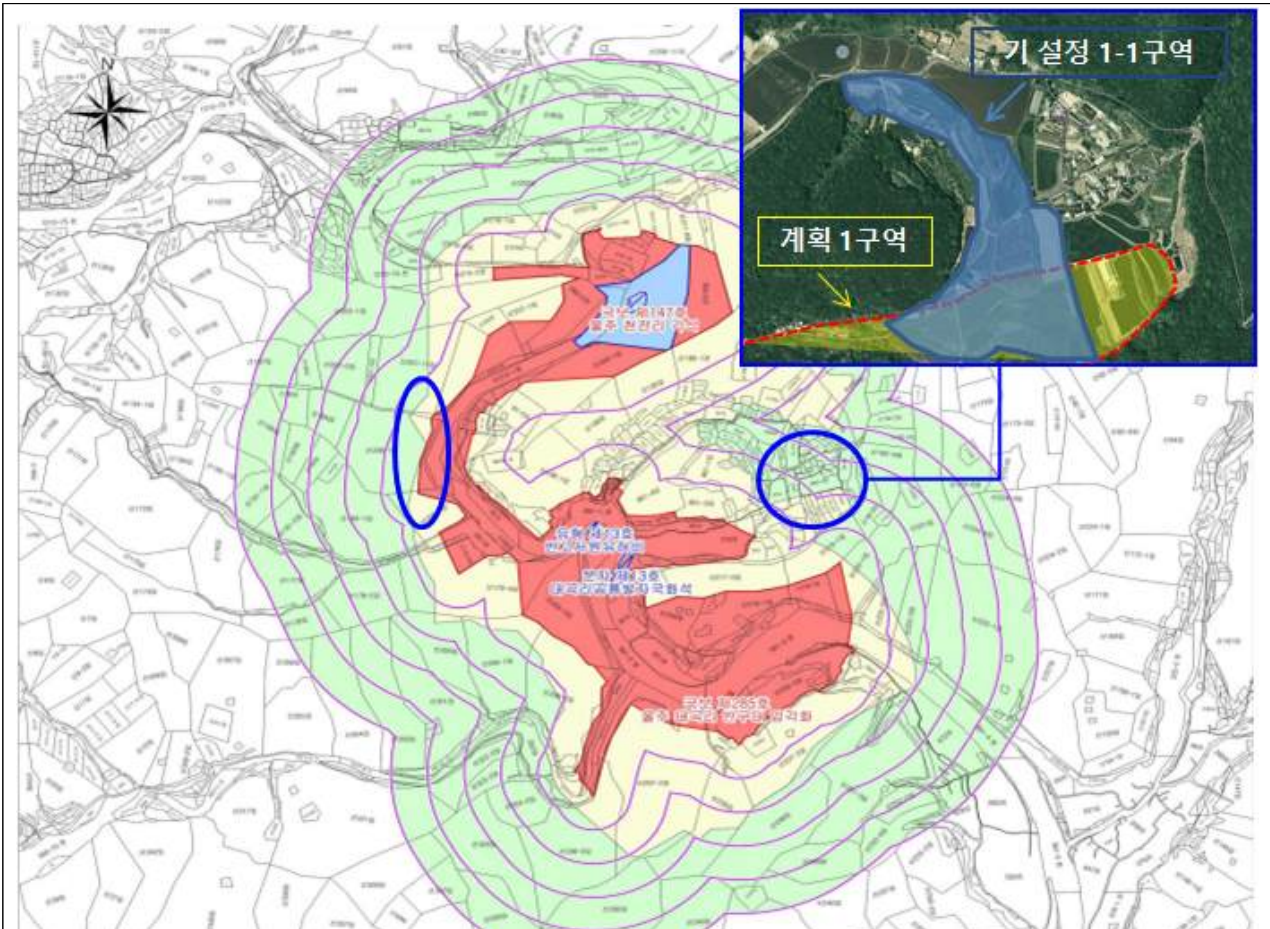


<참고> 비교자료 : 기 설정된 허용기준



라. 검토의견 (천연기념물과)

- 신청안은 ‘국보 울주 대곡리 반구대 암각화’, ‘국보 울주 천전리 각석’ 등 주요 개별 문화재의 역사문화환경 보존지역을 통합하는 허용기준을 마련하고자 신청한 사항임. 문화재 보존 및 경관에 미치는 영향, 지역주민들의 정주 여건 등을 종합적으로 고려하면 문화재 지정구역과 연접하게 계획된 2구역은 완충공간 확보(1구역 확보)가 필요하며, 1·2구역으로 구분된 반구마을은 2구역으로 통합하는 것이 바람직함.



마. 서면검토·현지조사 의견 또는 지자체 등 의견

(1) 관계전문가 현지조사 의견(2022. 7. 11.)

<*** 문화재위원>

- ‘울주 대곡리 반구대 암각화’, ‘울주 천전리 각석’ 및 반구대 구역 등 명승 서쪽 지역의 계획안은 산 정상 능선 서쪽 사면을 경계로 1, 2구역으로 설정하면 경관에 미치는 영향은 최소화되므로 큰 무리가 없을 것으로 판단함.
- 대곡리 반구마을은 주요 핵심지역(반구대 암각화, 천전리 각석 등)에 500m 이상 이격되어 있어 문화재 훼손 또는 경관에 크게 영향을 미치지 아니한 것으로 판단함. 반구마을 내 1구역, 2구역으로 구분된 계획안을 2구역으로 설정하여 민원을 최소화하도록 권고함.

<*** 문화재위원>

- 신청안은 울주 반구천 일원의 역사 문화적 가치를 보존될 수 있도록 원경, 근경, 중경을 고려한 방안으로 판단됨. 계획안의 서쪽 지정구역과 2구역이 연결된 경계지역은 역사문화환경 저해가 우려되므로 충분한 버퍼 존 설정이 필요함. 능선을 따라 1구역으로 보완 설정이 필요함.
- 대곡리 반구마을 지역은 ‘명승 울주 반구천 일원’과 능선으로 공간이 분리된 분지형 지형으로 주민 의견을 수렴하여 1구역으로 계획된 지역을 2구역으로 변경하여도 무방한 것으로 판단됨. 향후, 건축물 높이 제한의 제시는 필요함

<*** 문화재전문위원>

- 명승 지정구역과 연결하여 계획된 2구역은 지정구역의 보호를 위하여 일정 거리를 두어 1구역으로 설정함이 바람직함.
- 반구천 구하도 지역은 습지 등 원지형을 잘 보존하고 있으나, 지정구역에서 잘 보이지 않고, 기존 마을(반구마을)이 형성되어 있는 점을 고려하면 근래에 허가된 건물 높이 기준의 허용은 문화재 경관에 미치는 영향은 크지 않을 것으로 판단함.

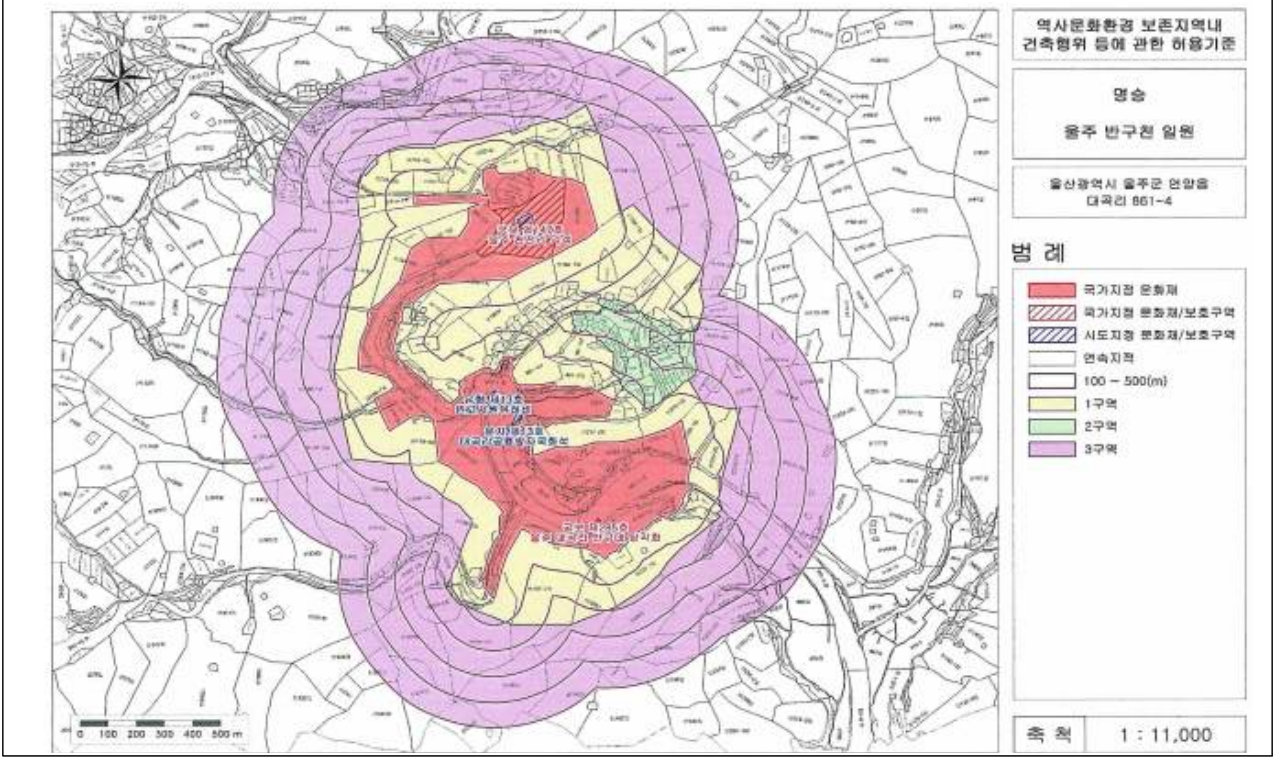
마. 건축분과위원회 심의(검토) 결과

- 현지조사 의견에 따라 시행(현지실시안)하되, 공통사항의 재·개축을 개·보수로 조정함

<현지실사 안>

구분	역사문화환경 보존지역 내 건축행위 등에 관한 허용기준	
	평지붕	경사지붕(10:3 이상)
1구역	개별심의	
2구역	최고높이 8m 이하	최고높이 12m 이하
3구역	울산광역시·울주군 도시계획조례 등 관련 법률에 따라 처리	
공통 사항	<ul style="list-style-type: none"> ○ 기존 건축물 및 시설물은 기존 범위 내에서 개·보수를 허용함. ○ 건축물 최고높이는 옥탑, 계단탑, 승강기탑, 망루, 장식탑 등 기타 이와 유사한 것을 포함함. ○ 위험물 저장 및 처리시설, 자원순환 관련 시설, 발전시설(태양광 등), 동물 및 식물 관련시설(축사, 도축장, 도계장) 등 이와 유사한 시설은 개별 심의함. ○ 지하 50m 이상 굴착행위는 개별 심의함. ○ 높이 3m 이상 절·성토를 수반하거나, 높이 3m 이상의 법면, 석축, 옹벽이 발생하는 경우는 개별 심의함.(지하층의 절토는 제외, 지반선의 높이산정 기준은 건축법에 따름) ○ 매장문화재 유존지역은 「매장문화재 보호 및 조사에 관한 법률」에 따라 처리함. ○ 도로, 교량 등 이와 유사한 시설물의 신설 및 확장은 개별 심의함. 	

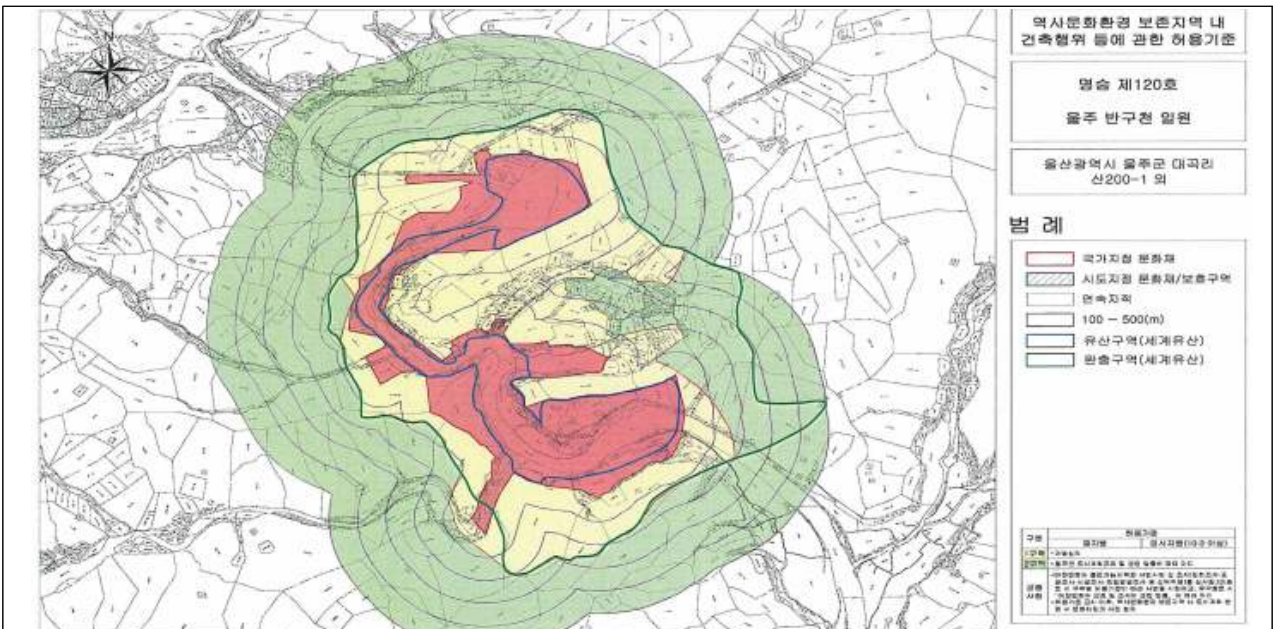
○ 허용기준의 고시 이후, 역사문화환경 보존지역 내 도시계획 변경 시 문화재청장과 사전 협의함.



(2) 지자체(*****) 의견

○ ‘울주 대곡리 반구대 암각화’ 및 ‘울주 천전리 각석’을 포함한 반구대 계곡 일원에 대하여 유네스코 세계유산 등재를 추진 중에 있음. 2구역 계획지역 일부는 향후 계획 중인 세계유산 완충 구역에 포함되므로 문화재 보존과 보호를 위한 수정(구역 재조정-2구역 일부 지역을 1구역으로 조정)이 필요함.

* 아래 세계유산 계획을 고려하여 완충 구역(녹색선)을 1구역으로 설정이 필요함

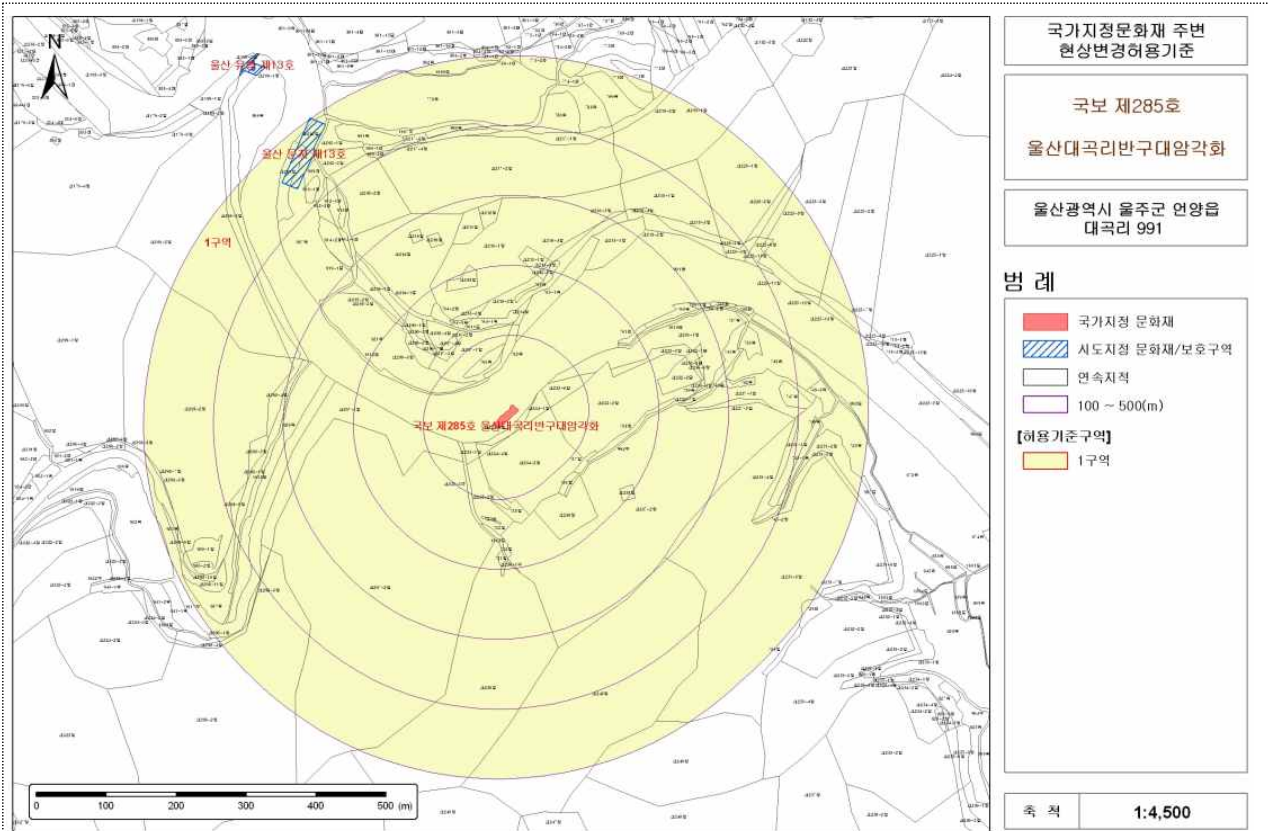


(3) **** 의견

- 현재 가안으로 설정한 1구역은 범위가 넓어 주민들의 재산권 침해가 심각하므로 명승의 경관을 훼손하지 않는 범위내에서 친자연적이며 친환경적인 건축물은 건축을 허용하여 줄 것을 요청함. 반구천 일원의 난개발 방지, 주민들 생활공간이 적절하게 연결되는 방안으로 명승 지정구역 외곽방향 직선거리 100m까지는 1층, 200m까지는 2층, 300m까지는 3층의 건축을 허용하여 주민들의 재산권 침해가 최소화 되도록 하여야 함. 반구천 일원은 관광기반시설이 열악한 상황으로 소규모 상업행위는 할 수 있도록 허가를 하여야 함.
- 울주군 언양읍 대곡리 787, 788, 790, 792, 794, 805-5번지는 1구역에 미포함하여 주시기 바람.
- 반구마을 앞 구하도 3만평은 명승 지정 전에도 문화재보호구역이었으며 전국에 몇 군데 없는 자연 구하도로 향후 지질공원의 가치가 매우 크므로 건축행위의 허용을 하여서는 안됨. 명승 지정구역 밖에 있으면서 명승지정으로 가장 피해를 크게 볼 것으로 예상되는 집청정 뒤와 울주군 두동면 천전리 330번지 일대에 대해서는 단독주택의 신축과 증개축을 허용하여야 함.
- 건축제한으로 무한한 경제적 손해를 보고있음.(울주군 두동면 천전리 292번지) 건축허용으로 단독주택이라도 허용 필요.
- 울주군 두동면 천전리 868번지 일원 주택은 옛날 건축물로 건축대장에 건물허가권이 없음. 무허가 건축물에 대한 양성화 과정을 거쳐 정상적인 건물로 인정해주길 바람.
- 울주군 두동면 천전리 331-3, 331-4, 209-3, 331-32, 331-33, 331-37, 331-39번지는 허용기준(안)의 1구역으로 개별심의구역으로 되어 있음. 이번 안은 상기 지번이 지형적으로 탐방로에서 전혀 보이지 않음에도 불구하고 탐방로와 직선 거리만을 고려해 1구역(안)으로 되어지는 것으로 보여지는 바 실질적이고 실효성 있는 구역 재설정을 요구함. 상기 지번들을 2구역으로 지정하여 재산상의 불이익을 덜어줄 것을 요청하며, 1구역 지정시 상기 지번을 수용 해줄 것을 요청함.

사. 참고자료

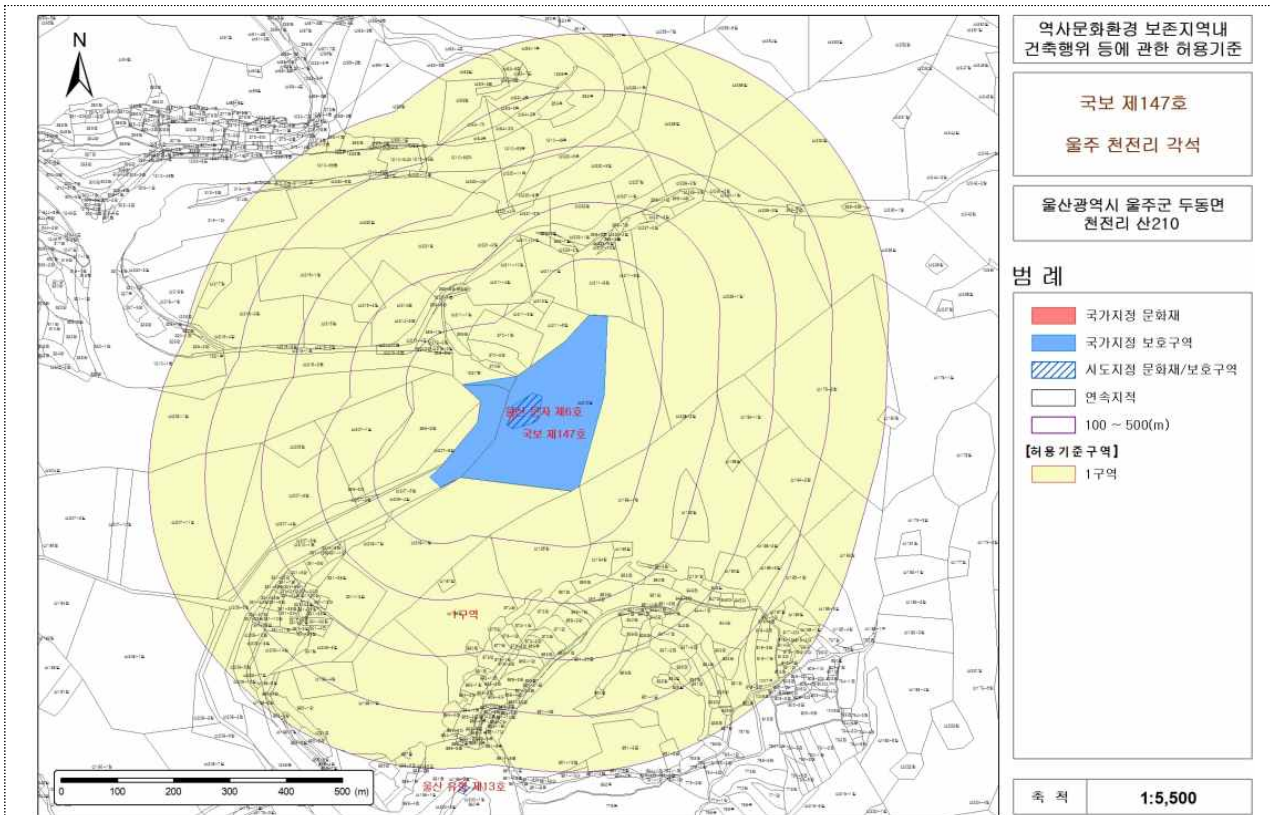
(1) 「국보 울주 반구대 암각화」 역사문화환경 보존지역 내 건축행위 등에 관한 허용기준



본 도면은 실제현황과 차이가 있을수 있으므로 충분히 유의하여 참고용으로만 활용하시기 바라며, 목적 외 타용도의 사용을 금합니다.

구분	허용기준		비고
	평지붕	경사지붕(3:10 이상)	
제1구역	○ 원지형 보존		
공통사항	○ 영향검토구역 내의 기존건축물은 개·보수 가능 ○ 고시된 허용기준의 범위를 초과하여 행하여지는 건설공사는 개별심의 ○ 도로, 교량 등 이와 유사한 시설물의 신설 및 확장은 개별심의		

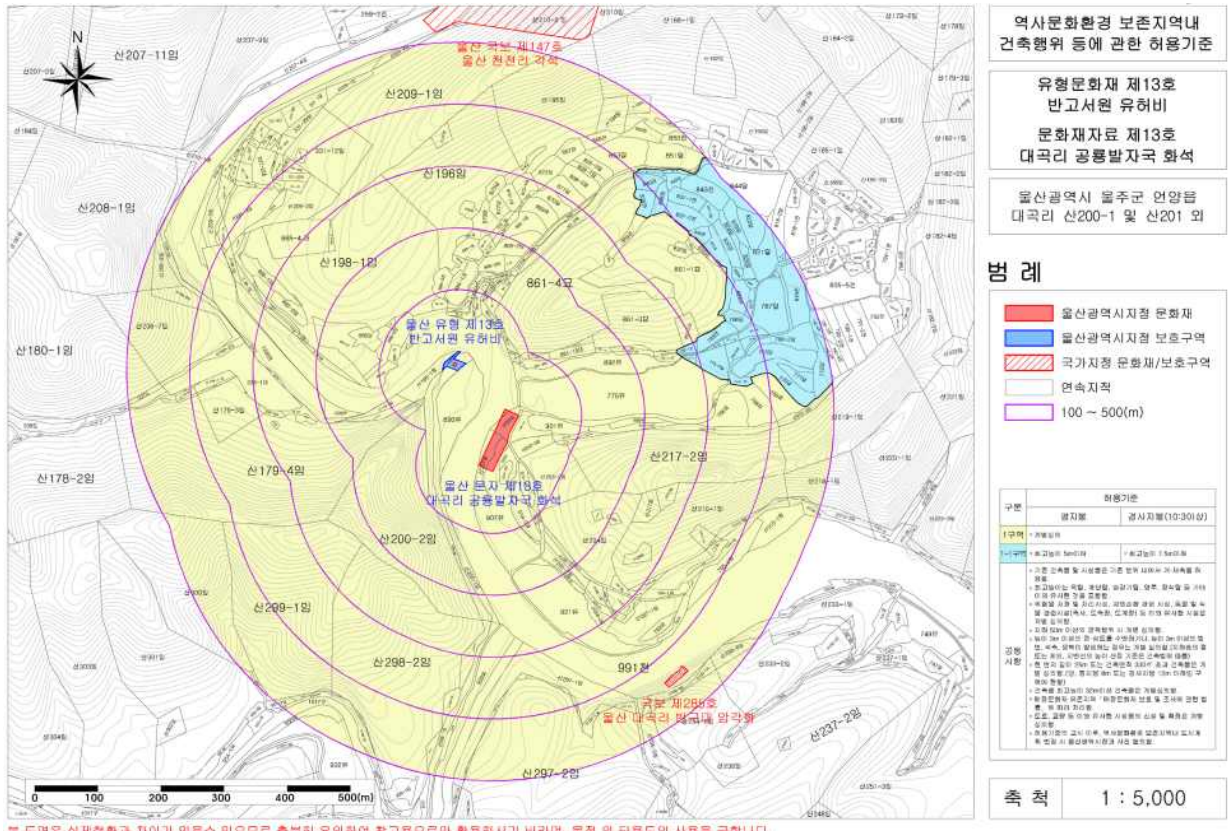
(2) 「국보 울주 천전리 각석」 역사문화환경 보존지역 내 건축행위 등에 관한 허용기준



본 도면은 실제현황과 차이가 있을수 있으므로 충분히 유의하여 참고용으로만 활용하시기 바라며, 목적 외 사용의 사용을 금합니다.

구분	허용기준		비고
	평지붕	경사지붕(3:10 이상)	
제1구역	<ul style="list-style-type: none"> ○ 개별심의 		
공통사항	<ul style="list-style-type: none"> ○ 기존 건축물 및 시설물은 기존 범위 내에서 개·보수 가능 ○ 건축물 최고높이 32m 이상 건축물은 개별 심의 ○ 문화재 보호구역으로부터 200m 이내 지역에서 한 변의 길이 25m, 건축면적 330㎡ 초과 건물은 개별심의(단, 허용기준이 최고높이를 기준으로 평지붕 8m, 경사지붕 12m 이하인 구역에 한함) ○ 문화재와 조화되는 명도와 채도가 낮은 색상 권장(예 : 지붕 색상 - 회색, 밤색 등). 원색 계열의 색상은 사용제한. 재질은 빛이 반사되지 않는 재료 권장. ○ 위험물 저장 및 처리시설, 자원순환 관련시설(고물상, 폐기물 처분시설), 동물 및 식물 관련 시설(축사, 도축장, 도계장) 등 이와 유사한 시설은 개별심의 ○ 높이 3m 이상의 절·성토를 수반하거나, 높이 3m 이상의 범면, 석축, 용벽이 발생하는 경우는 개별 심의함.(지하층의 절토는 제외, 지반선의 높이산정 기준은 건축법에 따름) ○ 건축물 최고높이는 옥탑, 계단탑, 승강기탑, 망루, 장식탑 등 기타 이와 유사한 것을 포함. ○ 고시된 허용기준의 범위를 초과하여 행하여지는 건설공사는 개별심의 ○ 도로, 교량 등 이와 유사한 시설물의 신설 및 확장은 개별심의 		

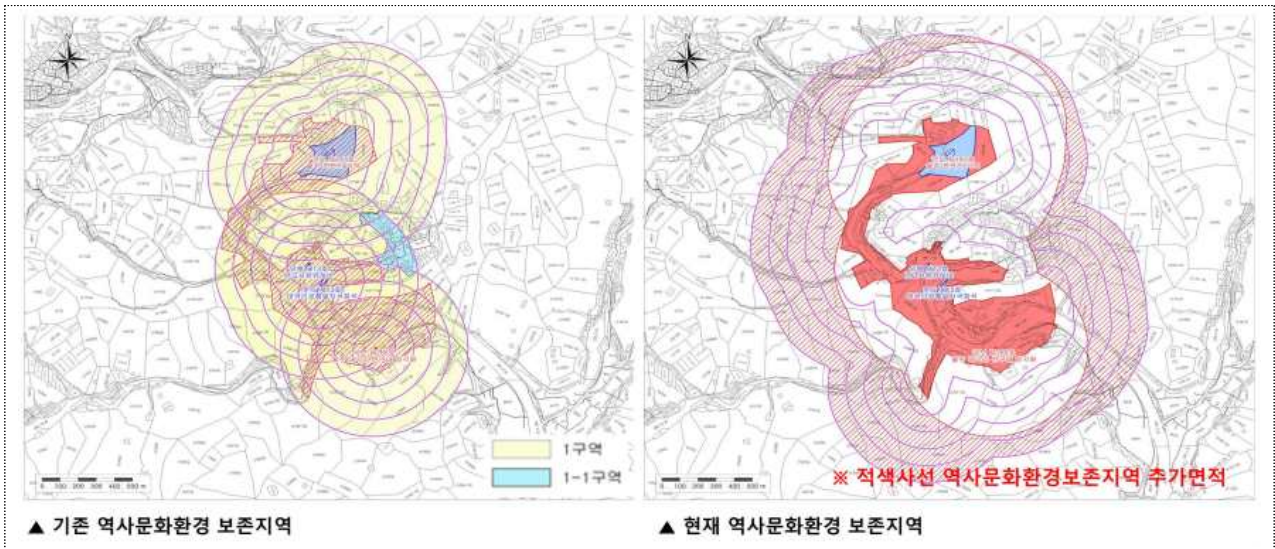
(3) 「문화재자료 대곡리 공룡발자국」, 「울산광역시 지정문화재 반고서원 유허비」
역사문화환경 보존지역 내 건축행위 등에 관한 허용기준



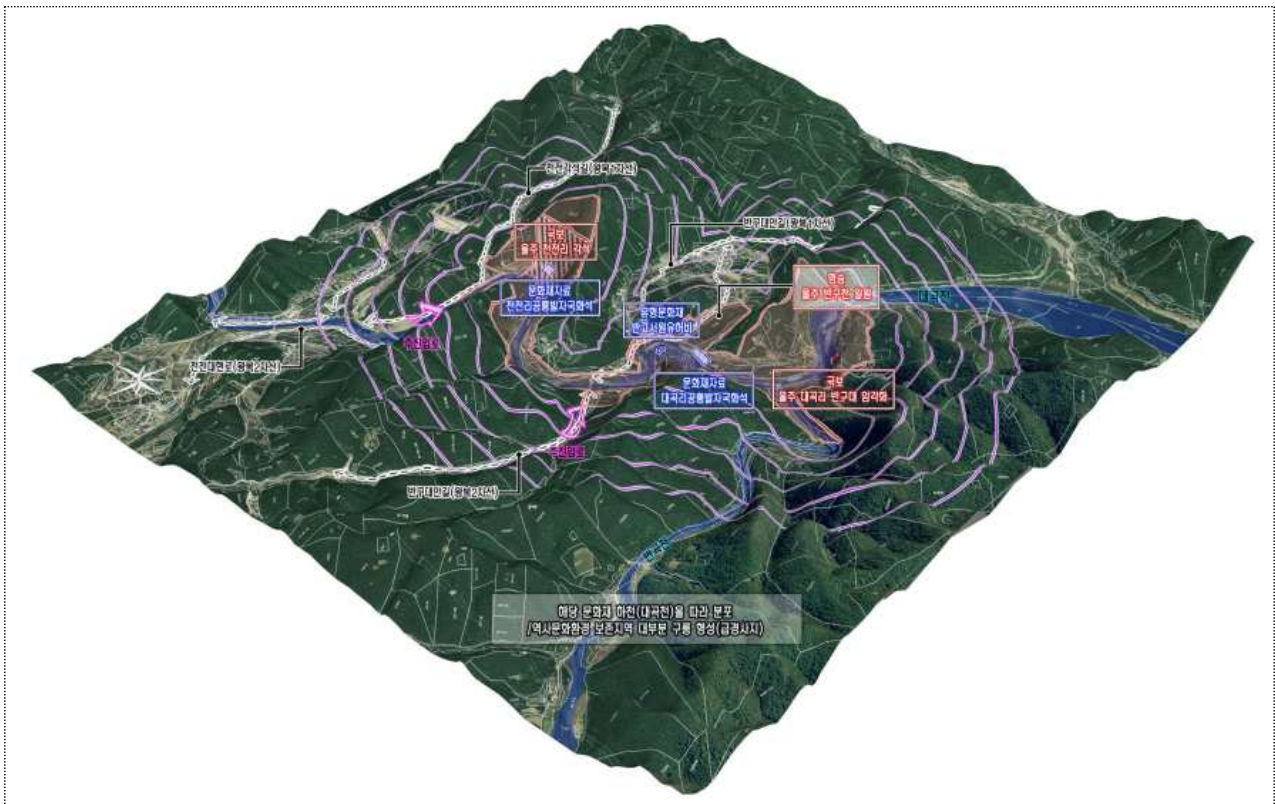
본 도면은 실제현황과 차이가 있을수 있으므로 충분히 유의하여 참고용으로만 활용하시기 바라며, 역적 와 타용도의 사용을 금합니다.

구분	허용기준	
	평지붕	경사지붕(10:30이상)
1구역	○ 개별심의	
1-1구역	○ 최고높이 5m이하	○ 최고높이 7.5m이하
공동사항	<ul style="list-style-type: none"> ○ 기존 건축물 및 시설물은 기존 범위 내에서 개·재축을 허용함. ○ 최고높이는 옥탑, 계단탑, 승강기탑, 망루, 장식탑 등 기타 이와 유사한 것을 포함함. ○ 위험물 저장 및 처리시설, 자원순환 관련 시설, 동물 및 식물 관련시설(축사, 도축장, 도계장) 등 이와 유사한 시설은 개별 심의함. ○ 지하 50m 이상의 굴착행위 시 개별 심의함. ○ 높이 3m 이상의 절·성토를 수반하거나, 높이 3m 이상의 법면, 석축, 옹벽이 발생하는 경우는 개별 심의함.(지하층의 절토는 제외, 지반선의 높이 산정 기준은 건축법에 따름) ○ 한 변의 길이 25m 또는 건축면적 330㎡ 초과 건축물은 개별 심의함.(단, 평지붕 8m 또는 경사지붕 12m 이하인 구역에 한함) ○ 건축물 최고높이 32m이상 건축물은 개별심의함. ○ 매장문화재 유존지역 「매장문화재 보호 및 조사에 관한 법률」에 따라 처리함. ○ 도로, 교량 등 이와 유사한 시설물의 신설 및 확장은 개별 심의함. ○ 허용기준의 고시 이후, 역사문화환경 보존지역내 도시계획 변경 시 울산광역시청과 사전 협의함. 	

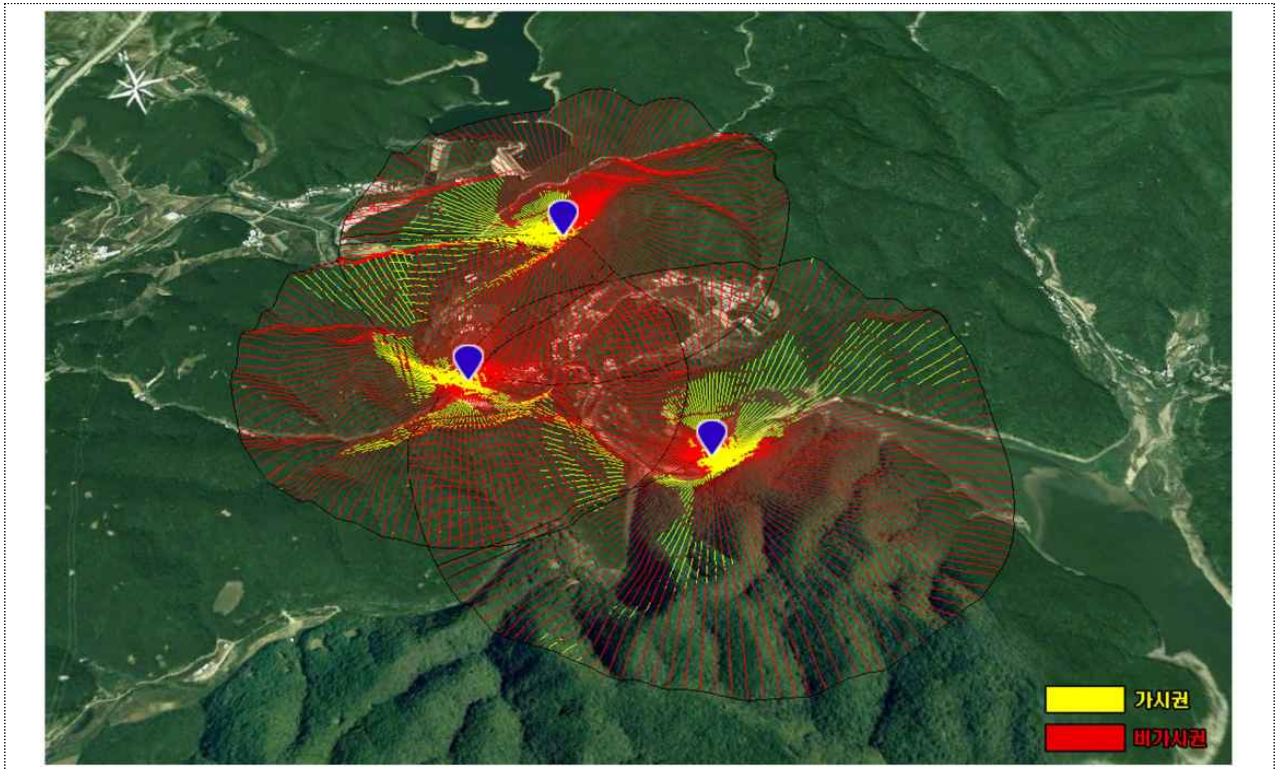
(4) 「명승 울주 반구천 일원」의 역사문화환경 보존지역 면적 변화



(5) 「명승 울주 반구천 일원」 주변 지형, 지세 검토



(6) 「명승 울주 반구천 일원」 가시권 검토



(7) 「명승 울주 반구천 일원」 주변 환경 뷰



(8) 「명승 울주 반구천 일원」 허용기준 마련 전문가 사전검토(***) 주관

- 전문가 의견 종합
- 반구천의 일원 경관적 가치 외 역사적, 학술적 가치 소유
- 반구천의 **우측지역(농경지) 지질학의 관점**에서 매우 중요, 현재의 역사 문화경관을 유지하는 것이 타당
- 또한, 세계유산으로 추진될 가능성이 매우 높은 지역으로 역사문화환경 보존지역 내 **경관관리**가 중요하다고 판단

<h4 style="text-align: center;">전문위원 의견서</h4> <ul style="list-style-type: none"> 대상 문화재 : 울주 반구천 일원(국가지정문화재 부속) 제출 일자 : 2021년 12월 22일 제출 내용 : 울주 반구천 일원 주변 건축행위 등에 관한 허용기준(안) <p style="text-align: center;">총 합 리 권</p> <p>원형 역사문화환경 보존지역은 "원거리의 사적과 '반구대 암혈'과로부터 길이 300m까지 1구역(개발제한구역)로 지정되어 있음.</p> <p>2021년 5월에 '울주 반구천 일원' 290필지 686,303㎡의 국가지정문화재 방수조로 지정됨에 따라, 새마을 역사문화환경 보존지역을 설정하는 과정에 있음.</p> <p>원형(1)의 최상단, 1구역에서 2구역(관리 범용에 따라 제외)으로 규제가 완화되는 지역이 생겼으나, 반면 방수 지정으로 인해 1구역으로 회복의 규제가 강화되는 지역도 생김.</p> <p>방수 지정으로 인해 새마을 1구역으로 지정되는 지역에 대해서는 주민들의 인식이 생겼지만, 이에 대한 지침할 대책이 필요할 것으로 생각함.</p> <p style="font-size: small;">소 속 : 경산대학교 직 회 : 정교수 설 명 : 장 율 기</p>	<h4 style="text-align: center;">'울주 반구천 일원' 명승 역사문화환경 보존지역 내 행위기준 마련을 위한 현장차량 피견서</h4> <ol style="list-style-type: none"> 2021년 국가지정문화재 '명승조로' 지정된 울주 반구천 일원은 오랜 원형 경관, 지역적 특이성, 경관적 가치와 더불어 지역적 특이성을 가진 문화유산으로서, 학술적, 역사적, 지질적, 지형적, 생태적, 문화적 가치를 지니고 있다. 울주 반구천 일원 일원에 대한 행위기준 마련을 위하여 2021년 12월 22일 현장차량 피견을 실시하였다. 울주 반구천 일원 명승 역사문화환경 보존지역 내 행위기준 마련을 위하여, 원형(1)의 최상단, 1구역에서 2구역(관리 범용에 따라 제외)으로 규제가 완화되는 지역이 생겼으나, 반면 방수 지정으로 인해 1구역으로 회복의 규제가 강화되는 지역도 생김. 원형(1)의 최상단, 1구역에서 2구역(관리 범용에 따라 제외)으로 규제가 완화되는 지역이 생겼으나, 반면 방수 지정으로 인해 1구역으로 회복의 규제가 강화되는 지역도 생김. 원형(1)의 최상단, 1구역에서 2구역(관리 범용에 따라 제외)으로 규제가 완화되는 지역이 생겼으나, 반면 방수 지정으로 인해 1구역으로 회복의 규제가 강화되는 지역도 생김. 원형(1)의 최상단, 1구역에서 2구역(관리 범용에 따라 제외)으로 규제가 완화되는 지역이 생겼으나, 반면 방수 지정으로 인해 1구역으로 회복의 규제가 강화되는 지역도 생김. <p style="text-align: center;">2021. 12. 22</p> <p style="text-align: center;">울주반구천 역사문화환경 보존지역 내 행위기준 마련을 위한 현장차량 피견서</p>	<h4 style="text-align: center;">전문위원 의견서</h4> <ul style="list-style-type: none"> 대상 문화재 : 울주 반구천 일원(국가지정문화재 부속) 제출 일자 : 2021년 12월 22일 제출 내용 : 울주 반구천 일원 주변 건축행위 등에 관한 허용기준(안) <p style="text-align: center;">총 합 리 권</p> <p><울주반구천 일원 역사문화환경 보존지역(2021. 5. 4)에 따른 주민 행위기준 준수 기준></p> <ol style="list-style-type: none"> 문화재청에서 제시한 "울주반구천 일원(국가지정문화재 부속)의 방수조로 지정된 지역"에 대한 "울주 반구천 일원"의 행위기준 준수 기준을 마련하는 것은 매우 중요하며, 이에 따라 방수조로 지정된 지역을 1구역으로 지정하는 것이 타당할 것으로 보인다. 원형(1)의 최상단, 1구역에서 2구역(관리 범용에 따라 제외)으로 규제가 완화되는 지역이 생겼으나, 반면 방수 지정으로 인해 1구역으로 회복의 규제가 강화되는 지역도 생김. 원형(1)의 최상단, 1구역에서 2구역(관리 범용에 따라 제외)으로 규제가 완화되는 지역이 생겼으나, 반면 방수 지정으로 인해 1구역으로 회복의 규제가 강화되는 지역도 생김. 원형(1)의 최상단, 1구역에서 2구역(관리 범용에 따라 제외)으로 규제가 완화되는 지역이 생겼으나, 반면 방수 지정으로 인해 1구역으로 회복의 규제가 강화되는 지역도 생김. 원형(1)의 최상단, 1구역에서 2구역(관리 범용에 따라 제외)으로 규제가 완화되는 지역이 생겼으나, 반면 방수 지정으로 인해 1구역으로 회복의 규제가 강화되는 지역도 생김. <p style="font-size: small;">소 속 : 부산대학교 직 회 : 정교수 설 명 : 장 율 기</p>
--	--	---

아. 의결사항

- 조건부 가결
 - 건축분과위원회 조정안대로 시행
- 의결정족사항
 - 출석 13명/ 조건부 가결 13명

3. 「강화 갯벌 및 저어새 번식지」 내외 교동도 빈장포구 둘레길 조성 사업

가. 제안사항

천연기념물 「강화 갯벌 및 저어새 번식지」 내외 교동도 빈장포구 둘레길 조성을 위해 국가지정문화재 현상변경 등 허가 신청한 사항을 부의하오니 심의하여 주시기 바랍니다.

나. 제안사유

- 천연기념물 「강화 갯벌 및 저어새 번식지」 내외 교동도 빈장포구 둘레길 조성을 위해 신청한 사항임

다. 주요내용

- (1) 신청인 : ****(*****)
- (2) 대상문화재 : 강화 갯벌 및 저어새 번식지
 - 소재지 : 경기도 강화군 서도면 말도리 산 89 외
 - 지정일 : 2000. 7. 6.
- (3) 신청내용
 - 사업명 : 교동도 빈장포구 둘레길 조성사업
 - 사업위치 : 인천광역시 강화군 교동면 양갑리 산1번지, 동산리 산1번지 등 11필지
 - 사업내용 : 둘레길 종점부 양측 구간 옹벽 상단에는 야자 매트 포장, 안전난간 설치, 중앙부 암반 구간에는 데크로드·전망데크 설치
 - 데크 A=973.71m²(L=487.3m, B=2m, H=0~3.8m, 전망데크 A=52.09m²), 벤치(4개소)
 - 야자매트 A=979.49m²(L=489.7m, B=2m, H=0.035m, 난간 H=1.2m)
 - 사업기간 : 2022년 10월 ~ 2023년 6월까지
- (4) 문화재와의 거리 : 문화재구역, 허용기준 1구역, 2구역

라. 검토의견 (*****)

- 신청사업은 「강화 갯벌 및 저어새 번식지」 내 교동도 빈장포구 둘레길을 조성하고자 현상변경 허가 신청한 사항으로 공유수면인 갯벌을 포함하여 사업이 이뤄지는 만큼 동 사업으로 인하여 자연유산 보존 및 경관에 미치는 영향 등에 대한 종합적인 검토가 필요하다고 판단됨

마. 서면검토·현지조사 의견 또는 지자체 의견

(1) 관계전문가 서면검토 의견(2022. 7. 18.)

<*** 문화재위원>

- 본 사업은 강화군 교동도 남쪽에 해안산책형 둘레길 조성사업임. 일부 구간은 문화재 구역에 설치됨
- 교동도는 강화 갯벌 전체의 저어새 분포를 보면 가장 많이 분포하는 지역이고 현재 관광객들이 많이 찾지 않고 있어 그나마 안정적인 저어새의 서식 환경이 조성되고 있음. 그러나 문화재구역을 통과하는 해안데크가 설치될 경우 경관의 변화와 관광객들의 증가로 인해 저어새의 서식에 부정적인 영향을 줄 것으로 보임
- * 저어새가 가장 많이 도래하는 8~9월의 경우 갯벌에 직접 들어가는 사람들을 해안 데크로 유도할 경우 저어새의 서식에 긍정적인 측면은 있음
- 이번 조성하는 둘레길은 허용기준 1~2구역과 문화재 구역의 데크구간 등 혼재되어 있는데 해안데크의 경우 해안 경관의 변화와 데크 조성시 갯벌에 미치는 영향 등 다양한 측면에서 검토를 해야 할 필요가 있어 문화재위원회에서 다양한 전문가들의 의견을 수렴하여 판단해야 할 것으로 보임

<*** 문화재전문위원>

- 보완 제출된 저감 대책으로 저어새 번식기에 공사를 중지한다고 하였으나, 주로 번식이 끝난 8월부터 10월까지 저어새가 먹이 취식지로 이용하므로 공사로 인한 영향을 받을 수 있음
- 아울러, 저어새는 방해에 민감한 종으로 둘레길 조성으로 인해 사람의 출입으로 먹이 취식에 영향을 받을 수 있으므로 이에 대한 저감 방안도 필요함
- 둘레길을 조성한다 해도 가급적 해상에서 사람이 보이지 않는 형태로 둘레길이 조성되어야 할 것임


(2) 지자체(** * ***) 의견(2022. 2. 07.)

- 위 신청지는 천연기념물 「강화 갯벌 및 저어새 번식지」 문화재구역 및 현상 변경허용기준 제1·2구역으로 교동도 빈장포구 들레길을 조성하는 사업이며,
- 사업 대상지는 교동면 양갑리 남측 빈장산 끝자락에 위치한 해안으로 과거에 어선이 드나드는 포구로 이용되었으나, 현재 선박 출입은 거의 없으며 산지와 연결된 지형적 특성에 따라 주민과 관광객의 이용이 잦지 않음
- 주변 산림과 해안이 어우러진 지역적 특성을 살린 해안 산책형 들레길 데크 산책로를 조성하는 사업임

바. 참고자료

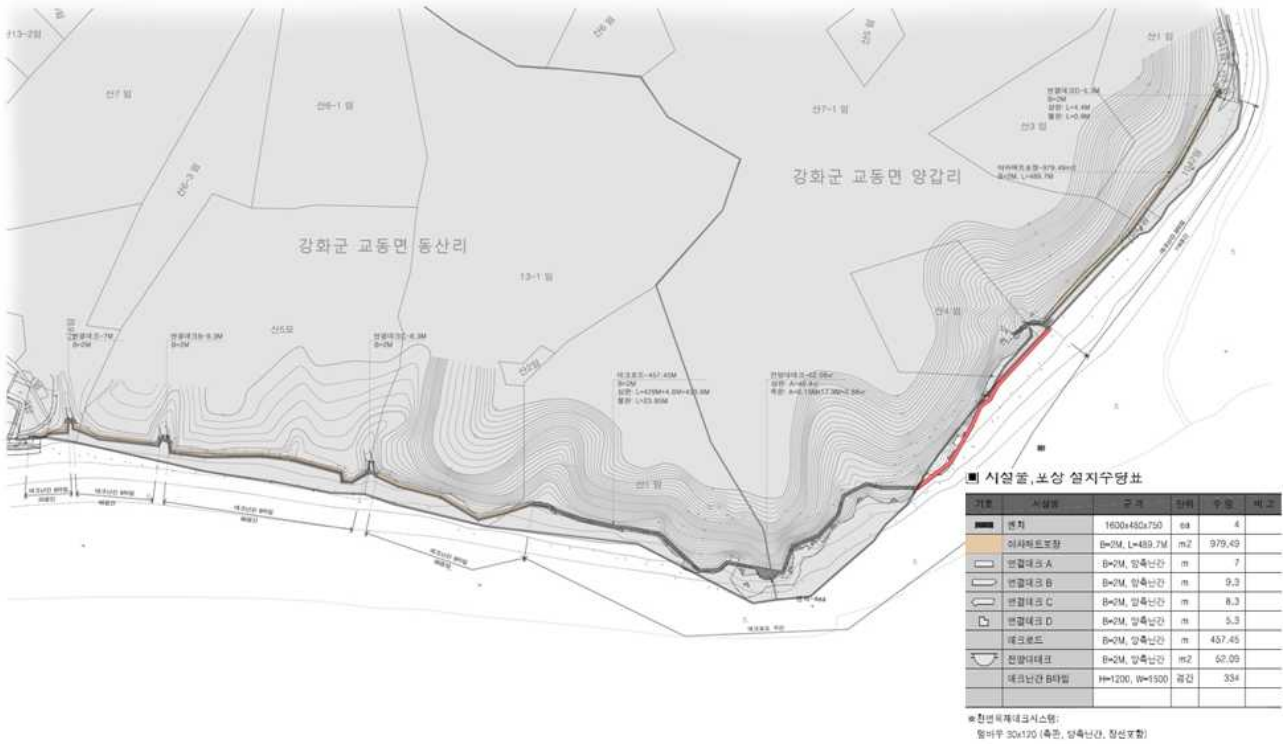
□ 대상지 현황



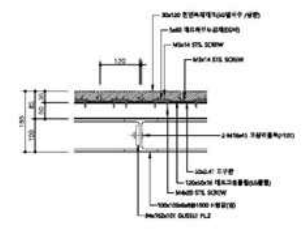
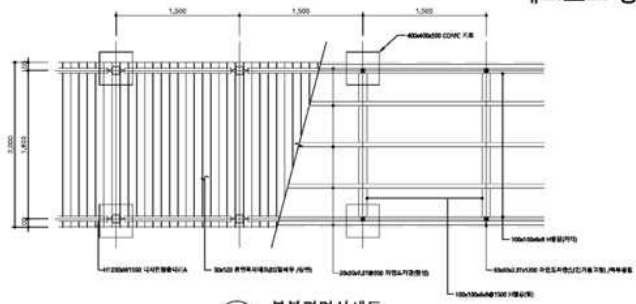


□ 관련 도면

계획평면도(전체구간)

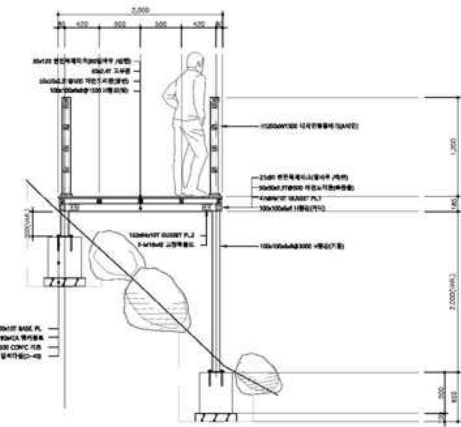
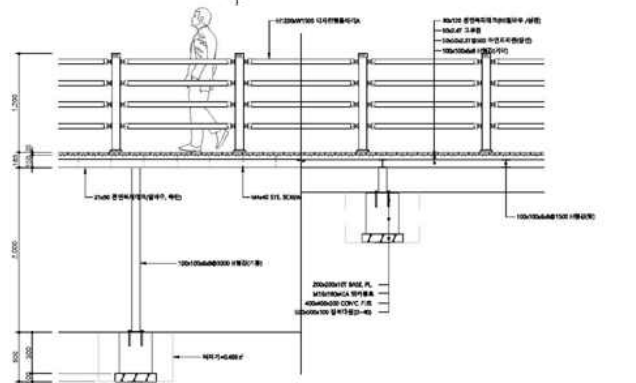


데크로드 상세도 (일반부)



2 데크결합상세도 SCALE: 1/10

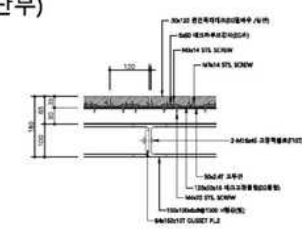
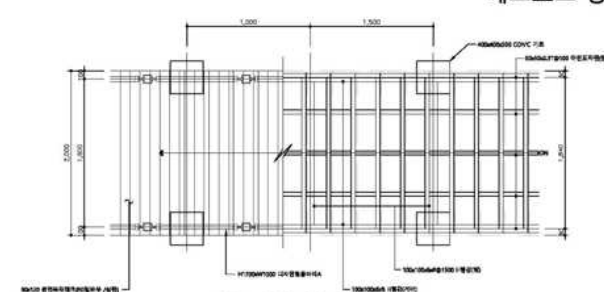
1 부분평면상세도 SCALE: 1/20



4 표준횡단면도 SCALE: 1/20

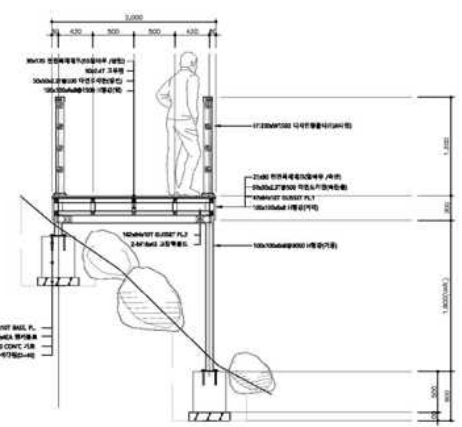
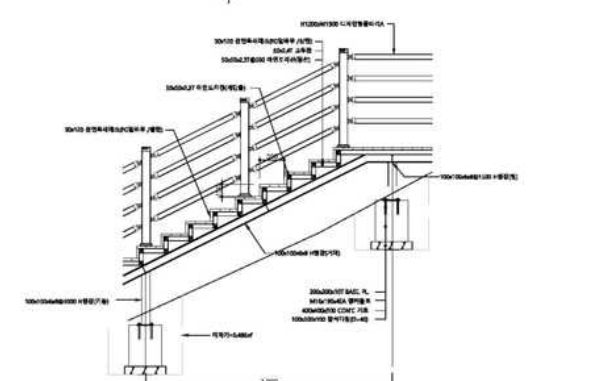
3 부분입면상세도 SCALE: 1/20

데크로드 상세도 (계단부)



2 데크결합상세도 SCALE: 1/10

1 부분평면상세도 SCALE: 1/20



4 표준횡단면도 SCALE: 1/20

3 부분 단면도 SCALE: 1/20

사. 의결사항

- 부결
 - 자연유산 보존 및 경관에 부정적 영향을 미칠 우려가 있음
- 의결정족사항
 - 출석 13명/ 부결 13명

4. 「하동 송림」 주변 미디어타워 설치

가. 제안사항

천연기념물 「하동 송림」 주변 미디어타워 설치를 위해 국가지정문화재 현상변경 등 허가 신청한 사항을 부의하오니 심의하여 주시기 바랍니다.

나. 제안사유

- 천연기념물 「하동 송림」 주변 미디어타워 설치를 위해 신청한 사항임

다. 추진경과

- '22. 4. 12. 역사문화환경 보존지역 내 건축행위 등 허가 신청(****→****)
- '22. 5. 11. 역사문화환경 보존지역 내 건축행위 등 허가 신청 보완 요청(****→****)
- '22. 6. 29. 관계전문가 현지조사(*** 문화재전문위원, ** *****)

라. 주요내용

- (1) 신청인 : ****
- (2) 대상문화재 : 천연기념물 「하동 송림」
 - 소재지 : 경상남도 하동군 하동읍 광평리 443-10
 - 지정일 : '05. 2. 18.
- (3) 신청내용
 - 사업명 : 미디어타워 설치
 - 사업위치 : 경상남도 하동군 하동읍 광평리 433-3 일원
 - 사업내용 : 미디어타워 설치 1개소
 - 미디어타워 : 가로 3.78m * 세로 4.365m * 높이 11.046m(기단포함 12.246m), 철골구조
 - 기단 : 지름 16m, 높이 1.2m
 - 사업기간 : 허가일로부터 ~ 2024. 12. 31.까지
- (4) 문화재와의 거리 : 문화재구역과 인접
 - * 허용기준 1구역 : 개별심의

마. 검토의견 (*****)

- 신청 사업은 「하동 송림」 과 인접한 구역에 미디어타워를 설치하고자 신청한 사항으로 11m 높이의 시설물이 송림과 인접한 곳에 설치되는 점과 야간에 빛 송출로 인한 열, 밝기 등이 자연유산 보존 및 경관에 미치는 영향에 대한 종합적인 검토가 필요하다고 판단됨

바. 서면검토·현지조사 의견 또는 지자체 의견

(1) 관계전문가 현지조사 의견('22. 6. 29.)

<*** 문화재전문위원>

- 하동 송림과 인접한 곳에 높이 11m에 이르는 미디어타워 설치는 당위성이 약하며 천연기념물과 어떤 연관된 의미를 찾을 수 없음. 기존의 육교 교각타워에 높이 11m의 수직적 시각요소를 추가함으로써, 자연유산 주변의 시각적 이질감 및 주변과의 시각적 부조화를 이룸.
- 또한 미디어타워에 담을 콘텐츠가 정립되지 않아 보는 사람들이 주로 군민인지, 지나가는 차량인지에 대한 고려가 없으므로, 인지이론을 바탕으로 주 조망지점 및 이동 차량에 대한 분석이 있어야 함
- 스크린이 일반적인 가로화면이 아니고 수직의 세로화면이므로 내용 전달의 한계가 있으며 설치 의도와는 다르게 시각적으로 공해요소가 될 우려가 있음
- 송림에 미치는 영향을 저감시키기 위한 대책이 미흡하고 송림과 높이 5m 단차를 두는 것은 오히려 빛에 의한 영향을 더 크게 하고, 기존의 돈대로 인해 단차는 더 높아질 것으로 예상됨. 화면의 4도 경사각은 저감 효과가 아주 미미할 것으로 예상되며 소나무 차폐식재는 식재위치, 규격, 수량을 명확하게 제시가 필요하며 미디어타워의 휘도, 조명 방향, 열 등에 대한 세부적인 검토가 필요함

<** *****>

- 미디어타워 LED 픽셀 6mm 간격으로 설치하여 4° 올려서 설치할 경우 LED 광원 120° 각도에서 크게 변화를 줄 수 없어 재검토 바람.
- 하동 송림지역 주변 약 50m 내외 설치되는 11m 구조물로 인하여 주간 및 야간의 미디어 송출로 인하여 열이 발생 되는 점을 검토 필요한 사항임.
- 야간 시 미디어 1m×1m 설치하여 사용되는 콘텐츠 100% 송출 시 휘도를 점검 하고 현장에 적용되는 휘도 및 빛의 세기를 조절(Dimming)하는 사항을 정확하게 제시하는 것이 필요함
- 하동 송림 주변 현재 야간 환경(근거리, 원거리)을 분석 검토하여(휘도) 주변 환경에 맞는 휘도를 제시 바람
- 과도한 미디어 송출로 인하여 빛 공해 주변 야간환경 변화 올 수 있는 점을 고려하여 정확하게 미디어가 송출되는 계획표 제시 및 검토 필요함

(2) 지자체(***) 의견('22. 5. 25.)

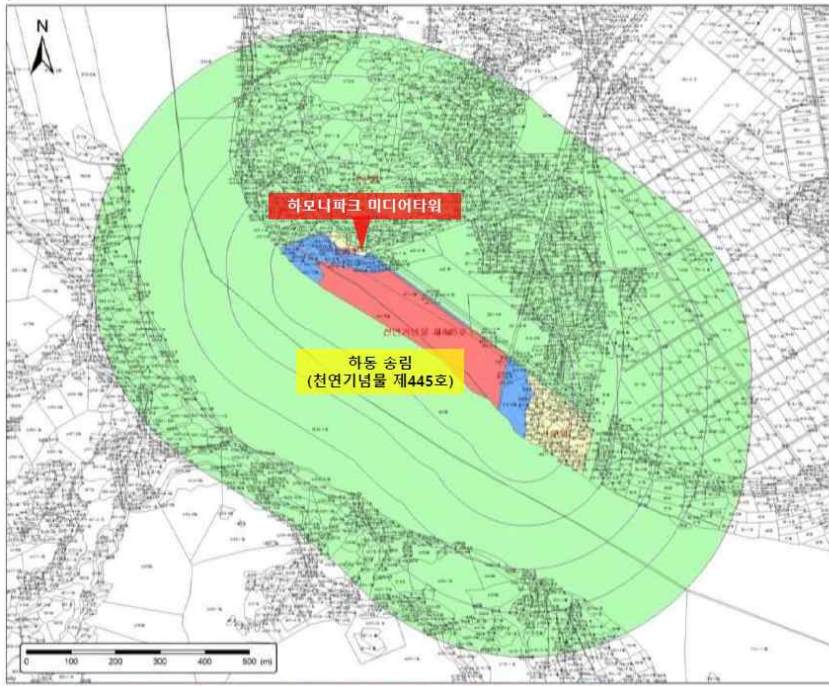
- 하동 송림은 하동군에 소재한 천연기념물로 수령이 약 300여 년이 된 소나무 약 900여 그루의 단일수종의 숲으로 하동군을 대표하는 자연유산이며, 군민을 비롯한 관광객이 즐겨 찾는 곳임
- 하동 송림 주변 하모니 공원 내에 미디어타워를 설치하는 현상변경 건은 디지털 미디어 기술 접근 강화와 시민의 생활 속 미디어아트 경험 및 참여를 통한 작가와의 협력관계 구축을 통해 하동군 내 문화예술 향유 공간 조성 및 경관을 구축하고자 하는 것임. 아울러 지역 내 관광 활성화를 위한 활용자원을 마련하고자 하는 차원에서 미디어타워를 설치하고자 하는 것임.

- 미디어타워를 설치하여 하동 송림의 소나무 생육에 전혀 지장이 없다고는 생각할 수 없지만, 미디어타워에서 발생하는 빛으로 인한 송림 소나무 생육 영향에 최소화시키기 위해 지면의 단 차이를 5m를 두고, 새롭게 식재된 소나무로 인해 차폐 효과가 있고, 미디어타워 광원의 입면 각을 4°를 두고 있음. 그리고 미디어타워의 평면각 조절을 통해 하동 송림 소나무에 직접적인 영향이 미치지 않도록 하는 계획과 운영시간 조절, 빛공해방지법의 준수 등 다각적인 면에서 천연기념물(식물) 보호에 노력하고 있는 것으로 사업계획을 통해 확인할 수 있음.
- 사업목적과 같이 시행될 경우, 미디어타워 설치 이후 하동 송림 소나무의 생육환경 변화에 대한 지속적인 모니터링이 필요할 것으로 사료 됨
- 하동 하모니 공원 미디어타워 설치의 지역의 문화예술 향유 공간 조성 및 경관 구축, 지역관광 활성화를 통한 지역경제 살리기 차원에서 진행되는 사업으로 자연유산 보호를 위해 다각적인 방안을 강구 하고 있으므로 사업이 시행되기를 희망함. 아울러 하동군은 지속적인 모니터링을 통해 천연기념물 「하동 송림」에 피해가 발생할 우려가 있는 경우, 운영중단 등 강경한 조치를 통해 천연기념물(식물) 보호에 최선을 다할 것임.

사. 참고자료

(1) 하동 송림 역사문화환경 보존지역 내 건축행위 등 허용기준 상 대상지 위치도 및 현황 사진

현상변경허용기준 고시도면



본 도면은 상세현황과 차이가 있을수 있으므로 출몰이 유익하여 참고용으로만 활용하시기 바라며, 목적 외 사용도의 사용을 금합니다.

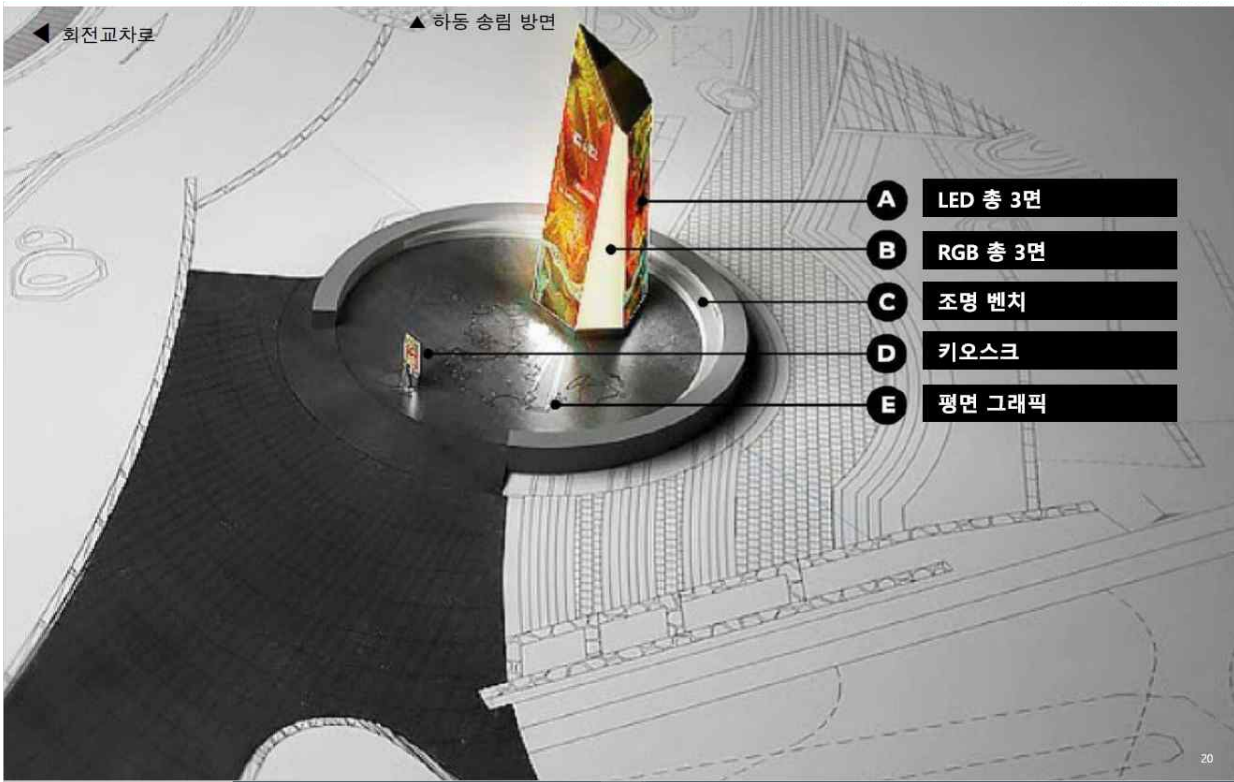
현상변경허용기준 고시내용

구분	역사문화환경 보존지역 내 건축행위 등에 관한 허용기준
1구역	◦ 개별심의
2구역	◦ 하동군 도시계획조례 등 관련 법률에 따라 처리
공동 사항	◦ 기존 건축물은 기존 범위 내에서 개,재축을 허용함 ◦ 허용기준 고시 이후, 역사문화환경 보존지역 내 도시계획 변경 시 문화재청과 사전협의 함

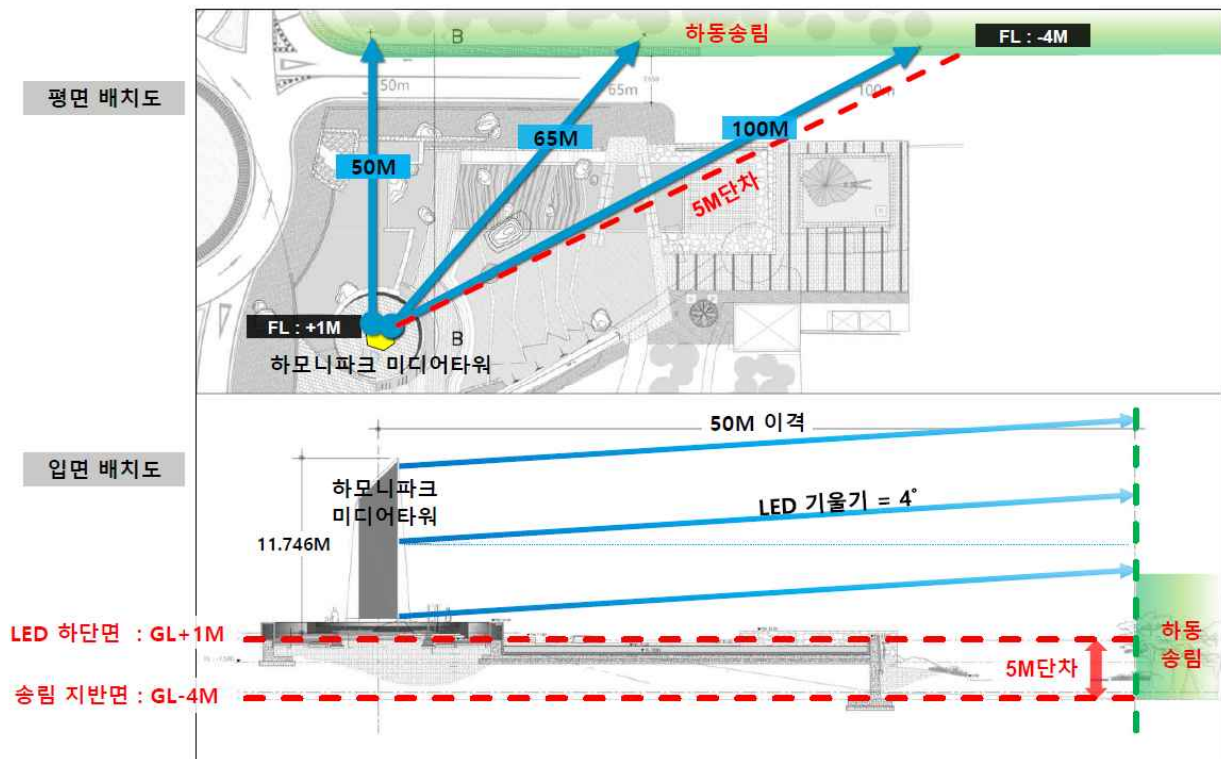
범례



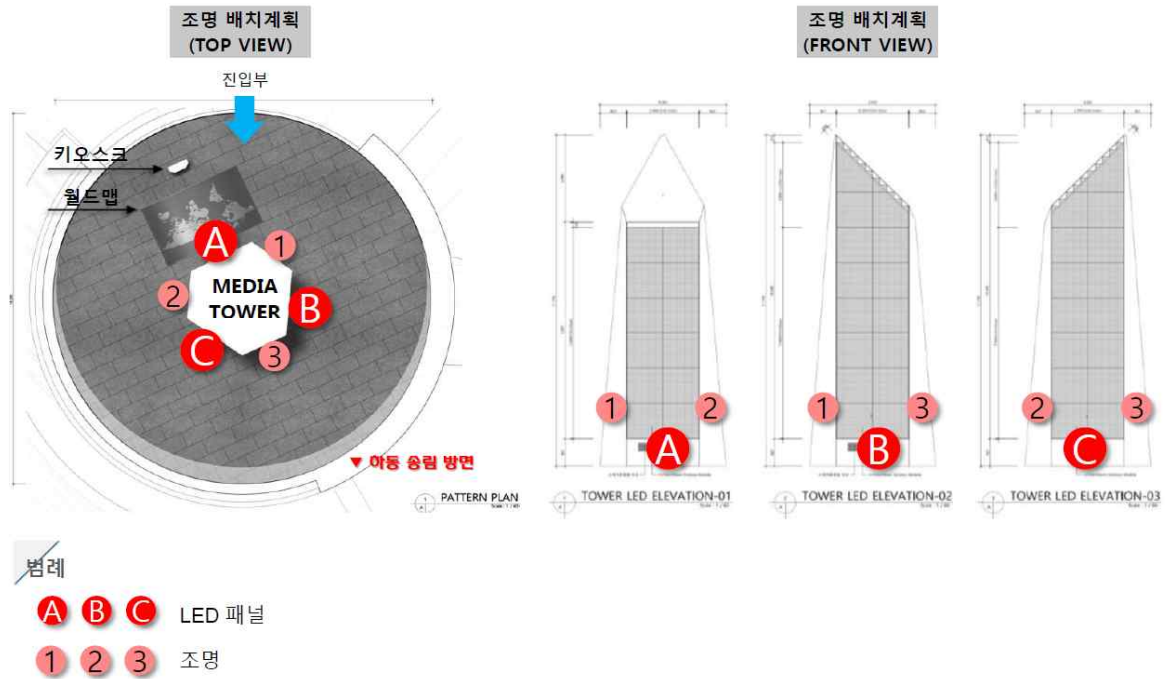
(2) 미디어 타워 설치계획도



(3) 평면 및 입면 배치도



(4) 미디어 타워 조명계획도



(5) 콘텐츠 예상도

<p>> 자연과 하동의 조화</p> <ul style="list-style-type: none"> • 자연의 거대한 폭포로 하동의 생명력을 나타내고 자연과 조화를 이루는 하동을 표현 • 깊이감 있는 공간 안에서 아나올픽 기법으로 장엄하게 연출되는 폭포 • 계단 형태의 큐브들이 자유롭게 움직이고, 그에 따라 역동적으로 변화하는 폭포의 모습 표현 	<p>> 미디어아트</p> <ul style="list-style-type: none"> • 랜드마크 강화 및 지역 활성화를 위하여 미디어 아트 작품 송출 • 성진강의 시간을 쪼개어 쌓아 온 모래를 소재로 하여 다양한 형태와 색들로 디지털화 • 대중에게 친숙한 명화에 인물의 감정과 빛의 움직임을 더해 작품을 입체적으로 감상할 수 있게 함 	<p>> 홍보 광고</p> <ul style="list-style-type: none"> • 제품 광고 영상 송출 • 지역홍보(하동, 지역 축제) 등 송출 	<p>> AI 콘텐츠</p> <ul style="list-style-type: none"> • 기상정보 및 미세먼지 농도를 미디어아트로 시각화 • 날씨정보(온도, 습도, 날씨 등) 제공 • 사용자의 목소리로 검색 결과값을 표출하는 대화형 인공지능 콘텐츠 • 추천여행코스를 포함한 하동 관광 콘텐츠 정보 제공 • 참여형 AR 콘텐츠로 사진촬영 후, 포토 이펙트로 나만의 사진 기록
---	--	--	--

아. 의결사항

○ 부결

- 자연유산 보존 및 경관에 부정적 영향을 미칠 우려가 있음

○ 의결정족사항

- 출석 13명/ 부결 12명, 기권 1명

5. 「한탄강 대교천 현무암 협곡」 내외 인도교 설치 및 지반조사

가. 제안사항

「한탄강 대교천 현무암 협곡」 내외 인도교 설치 및 지반조사를 위해 국가 지정문화재 현상변경 등 허가 신청한 사항을 부의하오니 심의하여 주시기 바랍니다.

나. 제안사유

- 「한탄강 대교천 현무암 협곡」 내외 인도교 설치 및 지반조사를 위해 신청한 사항임 참고로 동 건은 2018년 제11차 문화재위원회 천연기념물분과 심의 ('18. 11. 28.)에서 '문화재 및 주변 경관 훼손 우려'의 사유로 부결된 사항으로 일부 내용을 조정하여 재신청함
- 추진경과
 - 2018. 10. 8. 국가지정문화재 현상변경 등 허가 신청
 - 2018. 11.28. 제11차 문화재위원회 천연기념물분과 심의 / 부결
 - 2022. 6. 28. 길이를 3m 늘리고 지상부 노출 구조물을 제외(무주탑형)하여 조정, 재신청

다. 주요내용

- (1) 신청인 : ****
- (2) 대상문화재 : 천연기념물 「한탄강 대교천 현무암 협곡」
 - 소재지 : 강원도 철원군 동송읍 장흥리 725번지 일원
 - 지정일 : 2004. 2. 23.
- (3) 신청내용
 - 사업명 : 인도교 설치 및 지반조사
 - 사업위치 : 경기도 포천시 관인면 냉정리 답 2743번지(시점)
강원도 철원군 동송읍 장흥리 답 51번지 9호(종점)
 - 사업내용
 - 인도교(현수교) 설치 : 길이 200m, 폭 2m, 무주탑형(지방부 노출 구조물 없음)
 - 지반조사 : 시추조사 및 폐공처리 4개소(장비 : 시추기(유압식, 회전수세식))

구분	1차 신청/부결 (2018.10.8.)	금회 신청 (2022.6.28.)	비고
길이	197m	200m	3m 증
폭	2m	2m	-
높이	20m(주탑)	-(무주탑)	노출 구조물 삭제
지반조사	시추조사 및 폐공처리 4개소	시추조사 및 폐공처리 4개소	-

○ 사업기간 : 허가일로부터 ~ 2024.12.31.까지

(4) 문화재와의 거리 : 문화재구역 내, 허용기준 1구역

* 허용기준 1구역 : 최고높이 11m 이하(3층 이하)

라. 검토의견 (*****)

- 신청사업은 「한탄강 대교천 현무암 협곡」 내외에 인도교 설치 및 이를 위한 지반조사를 하고자 신청한 사항으로 동 사업으로 인하여 자연유산 보존 및 경관에 미치는 영향 등에 대한 종합적인 검토가 필요하다고 판단됨

마. 서면검토·현지조사 의견 또는 지자체 의견

(1) 관계전문가 현지조사 의견(2022. 7. 6.)

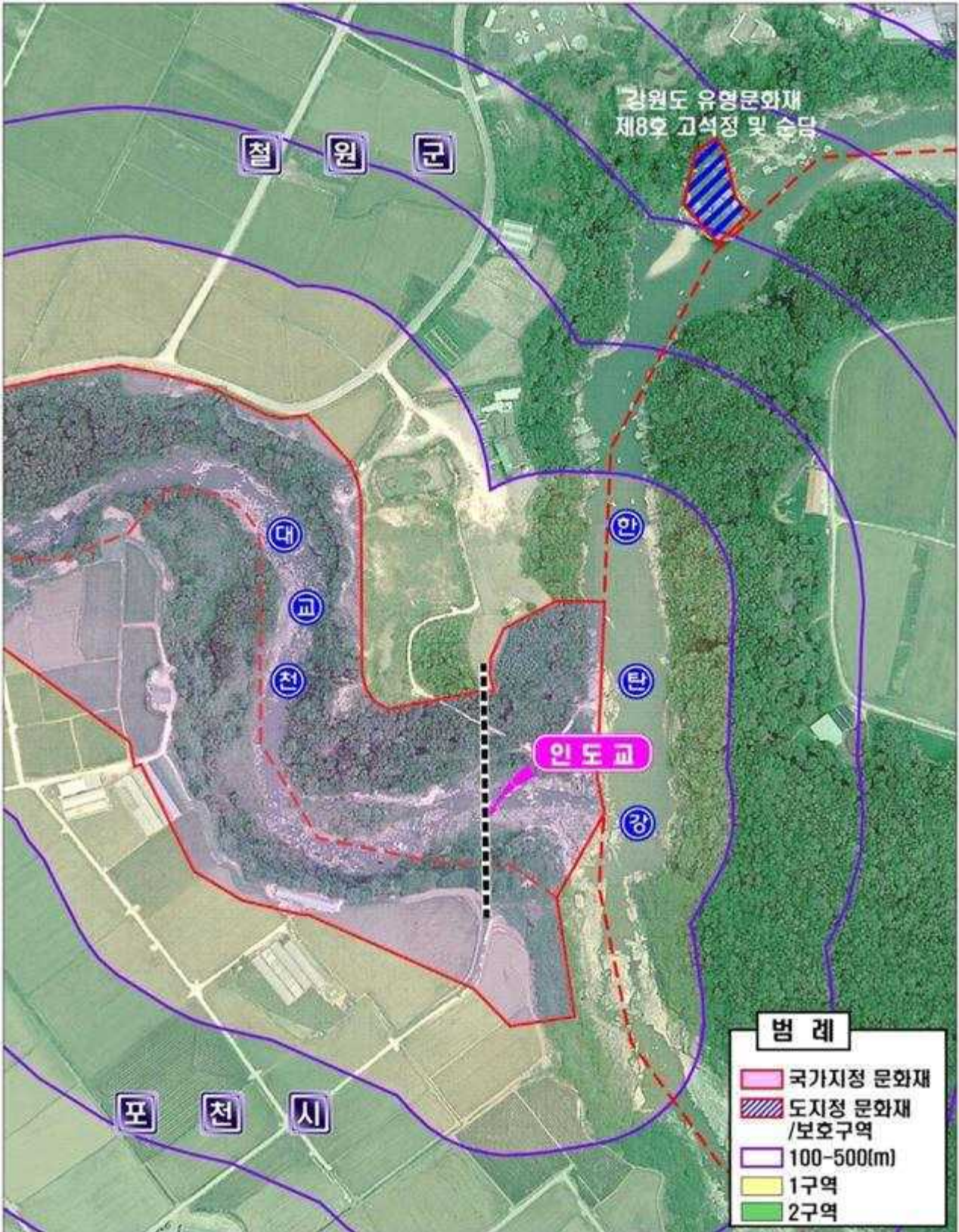
<*** 문화재위원>

- 이곳은 한탄강 주상절리길 조성사업의 일환으로 철원군이 계획 중인 인도교로 현재 한탄강을 따라 둘레길이 조성되어 있으나 대교천에 의해 단절된 상태임.
- 끊어진 길은 둘레길로써의 역할을 하지 못할 뿐 아니라 탐방객이 왔던 길을 되돌아가야 하는 불편을 초래함. 따라서, 이 인도교는 단절된 구간을 연결하는 데 필요하다는 당위성이 인정됨.
- 지난번 현상변경 신청에서 불허된 이유는 높은 주탑이 경관을 해치기 때문으로 이번에 계획된 다리는 주탑 없이 양쪽 계곡에 앵커를 박아 다리를 건설하는 구름다리 공법으로 고석정에서 바라보았을 때 다리가 전혀 노출되지 않아 경관에는 큰 영향이 없을 것으로 판단됨.
- 또한, 이 다리는 강원도와 경기도를 이어주는 상징적인 의미가 있을 뿐 아니라 총연장 119km의 한탄강 주상절리 길을 완성하는 마지막 구간으로 200m나 되는 긴 인도교이므로 양쪽 구간 시추를 통해 다리를 지탱하기 위해 몇 개의 앵커가 어떤 식으로 지하에 고정되어야 하는지 구체적인 설계가 제시된 후 기술적 문제가 없는지 확인할 필요가 있음.
- 또한, 인도교가 설치되면 경관이 빼어나 많은 관광객이 다리 위에서 한탄강 협곡을 관망하려 할 것이기 때문에 안전사고에 특히 신경 써 튼튼한 다리를 설치해야만 할 것임.

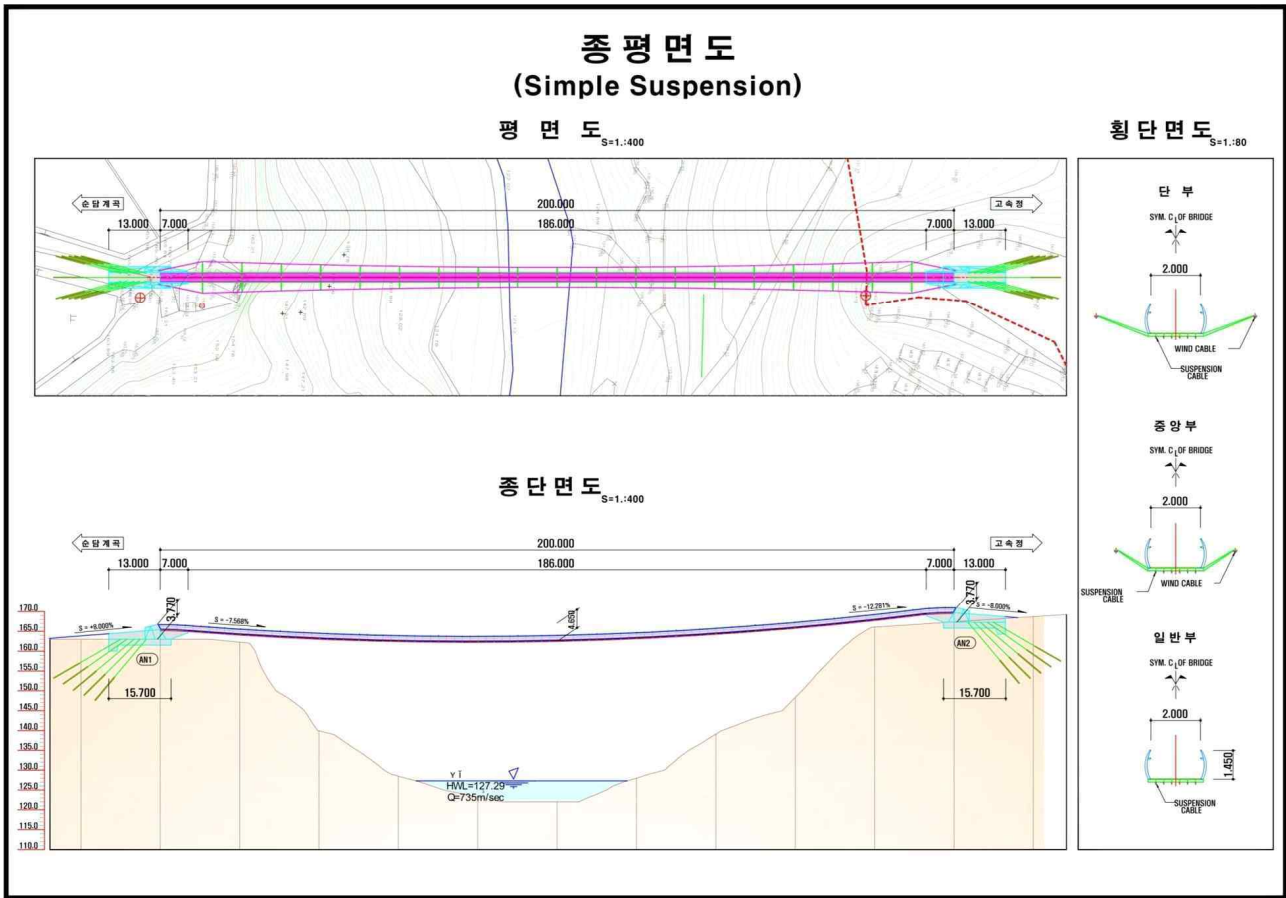
<*** 문화재전문위원 / 2022. 7. 6.>

- 한탄강 둘레길 연결을 위한 목적인 본 건은 천연기념물인 대교천 현무암 협곡에 횡단 인도교(하늘 다리: L=200m, B=2m)를 설치하여 둘레길의 연속성을 확보하고자 하는 것에 해당함. 대상 교량의 시점 부는 국가지정문화재 구역에 해당하며, 종점부는 현상변경허용구역 1구역에 해당함.
- 교량의 위치는 한탄강과 대교천의 합류부로서 한탄강과 현무암 협곡의 조망이 우수한 곳으로 교량이 설치된다면 천연기념물인 대교천 현무암 협곡을 철원군의 지질관광 자원으로 활용할 수 있다는 장점이 있음.
- 인접한 인도교인 은하수교와는 약 5km의 이격이 있어 관광객의 불편함을 해소하기 위하여서도 새로운 횡단 보도교 설치가 필요해 보임.
- 인근 고석정(강원도기념물 제8호)에서 본 교량이 조망되지는 않아 경관 훼손의 우려는 없는 것으로 파악됨.
- 교량의 형식은 무주탑 현수교로 출렁다리 형태의 인도교를 계획하고 있음. 교량 시점부와 종점부 각 두 곳에서 지반조사를 위한 시추계획이 있으며, 무주탑 현수교 설치에 대한 안정성이 확보된 후 사업추진이 되어야 할 것으로 사료됨. 안정성 확보 후, 대교천 현무암 협곡과 조화되는 재질과 색상으로 무주탑 흔들다리가 조성된다면 자연유산의 활용 측면에서 가치를 지니는 사업이 될 수 있을 것으로 사료됨.

바. 참고자료
 (1) 설치위치도



(2) 종평면도 및 단면도



(3) 인도교 설치 예상 사진



사. 의결사항

- 조건부 가결
 - 지반조사 결과 등을 참고하여 위치 조정 검토
- 의결정족사항
 - 출석 13명/ 원안가결 2명, 조건부 가결 11명

6. 「설악산천연보호구역」 내 신흥사 요사채 신축

가. 제안사항

「설악산천연보호구역」 내 신흥사 안양암 요사채 신축을 위해 국가지정문화재 현상 변경 허가 신청한 사항을 부의하오니 심의하여 주시기 바랍니다.

나. 제안사유

- 「설악산천연보호구역」 내 신흥사 안양암 요사채 신축을 위해 신청한 사항임

다. 주요내용

- (1) 신청인 : ***
- (2) 대상문화재 : 천연기념물 「설악산천연보호구역」
 - 소재지 : 강원도 속초시 설악동 산38일원
 - 지정일 : 1965. 11. 5.
- (3) 신청내용
 - 사업명 : 신흥사 안양암 요사채 신축
 - 사업위치 : 강원도 속초시 설악동 174, 175, 산 38일원
 - 사업내용 : 신흥사 안양암 요사채 신축
 - 대지면적 : 4,516㎡ / 건축(연)면적 : 225.1㎡ / 최고높이 7m
 - 사업기간 : 허가일로부터 ~ 2024.12.31.까지
- (4) 문화재와의 거리 : 문화재구역 내

라. 검토의견 (*****)

- 신청 사업은 「설악산천연보호구역」 내 신흥사 안양암 요사채 신축을 위하여 신청한 사항으로, 종교부지에 신축하는 사업으로 자연유산 보존에 미치는 영향은 미비할 것으로 보이나, 지적 불부합으로 인하여 일부 임야의 훼손이 불가피하다고 판단됨

마. 서면검토·현지조사 의견 또는 지자체 의견

(1) 관계전문가 현지조사 의견(2022. 6. 28.)

<*** 문화재위원>

- 신청한 요사채 부지 주변에는 안양암 부속 가건물의 부지로 사용했던 석축은 남아있지만 임시 건물의 완전 철거로 인해 옛 건물의 흔적은 현재 찾을 수 없음.

- 안양암이 자리 잡은 일대는 지적과 건축물의 현 위치가 맞지 않는 상태(지적 불부합)이지만 부지는 대장(175번지 종교부지)에 명기되어 있으며, 요사채 신축 부지(174번지 종교부지)역시 대장에 명기되어 있지만 지적이 맞지 않는 상태임.
- 기존에 임시 건물로 활용하였던 종교부지에 요사채를 신축하는 일이 설악산 천연보호구역의 환경이나 경관에 미치는 영향은 크지 않을 것으로 판단됨.
- 또한 대웅전과 법당 및 신축 예정지 사이에 존재하는 지적 불부합을 수정하기 위해 주변 임야의 일정 부분 훼손은 불가피한 것으로 판단되나, 그 훼손 면적을 최소화 할 수 있도록 요사채의 위치와 규모 등을 조정할 필요성이 상당하다고 판단함.

<* 문화재전문위원>**

- 현장 탐방 조사 결과 철거하는 것이 적절해 보이며, 내·외부 건축 자재들 역시 오래되어 환경을 저해하는 측면이 강함.
- 천연기념물 설악산천연보호구역의 경관적 요소와 의미적 연계성 역시 부합되지 않음.
- 현재 건물을 철거하고 생태 공간으로 복원을 하는 것이 타당함.

마. 참고자료

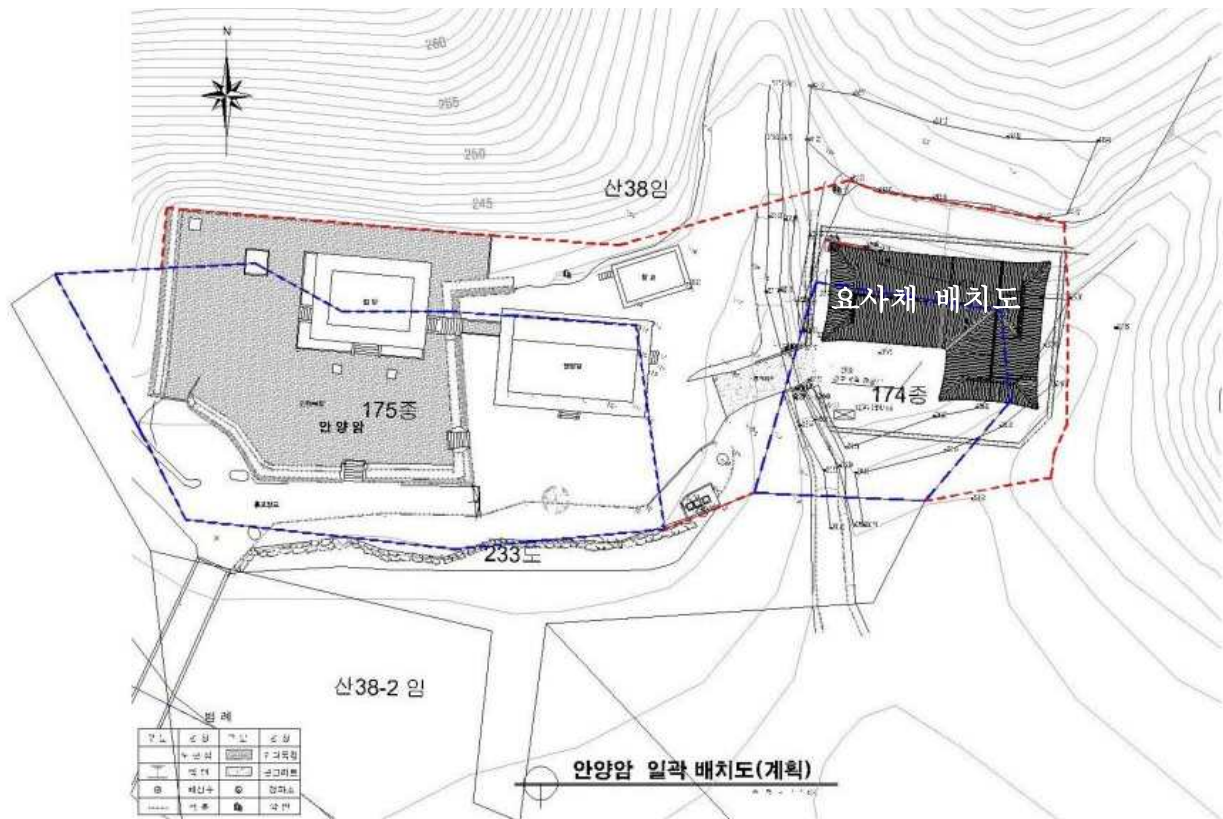
(1) 안양암 및 사업신청지 전경



(2) 안양암 요사채 신축 예상도



(3) 안양암 요사채 배치도



바. 의결사항

- 원안가결
- 의결정족사항
 - 출석 13명/ 원안가결 8명, 조건부 가결 5명

7. 「독도천연보호구역」 내 통합기준점 설치 및 수준원점 정비

가. 제안사항

「독도천연보호구역」 내 통합기준점 설치 및 수준원점 정비를 위해 국가지정문화재 현상 변경 허가 신청한 사항을 부의하오니 심의하여 주시기 바랍니다.

나. 제안사유

- 「독도천연보호구역」 내 통합기준점 설치 및 수준원점 정비를 위해 신청한 사항임

다. 주요내용

- (1) 신청인 : *****
- (2) 대상문화재 : 천연기념물 「독도천연보호구역」
 - 소재지 : 경상북도 울릉군 울릉읍 독도리(독도 일원)
 - 지정일 : 1982. 11. 16.
- (3) 신청내용
 - 사업명 : 독도 내 통합기준점 설치 및 울릉 수준원점 정비사업
 - 사업위치 : 경상북도 울릉군 울릉읍 독도리(독도 일원)
 - 사업내용
 - 독도(서도) 삼각점(독도402) 복원
 - * 서도에 설치(08.10월)하여 소실(18년 태풍)된 삼각점(독도 402) 복원
 - 독도 거리측정기 및 기준점 설치
 - * 국가기준점의 높이(표고)의 고정적 사용을 위한 기준점 동판 설치
 - 독도 통합기준점 설치
 - * 독도 내 공간정보(수평·높이·중력)의 고정적 사용 및 모니터링을 위한 통합 기준점 동판 및 안내판 설치
 - 사업기간 : 허가일로부터 ~ 2024.12.31.까지
- (4) 문화재와의 거리 : 문화재구역 내

라. 검토의견 (*****)

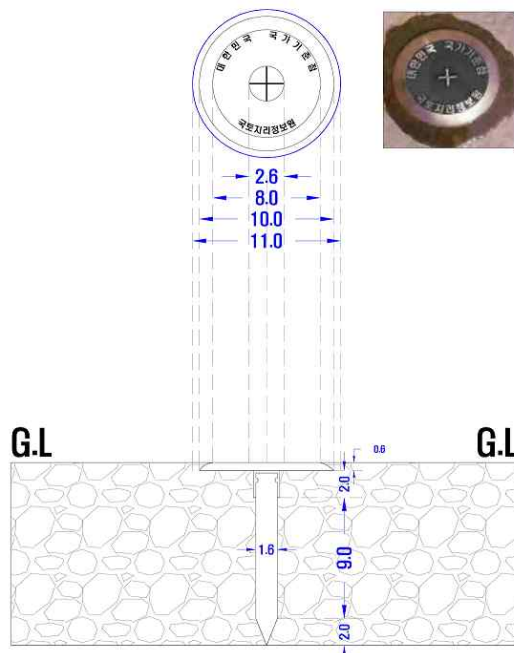
- 신청 사업은 「독도천연보호구역」 내 독도 내 통합기준점 설치 및 울릉 수준원점 정비사업을 위하여 신청한 사항으로, 삼각점 복원과 기준점 설치에 자연유산 보존에 미치는 영향은 미비할 것으로 보이나, 라이다 및 안내표지판 설치에 대해서는 경관적인 면에서 검토가 필요하다고 판단됨.

마. 참고자료

(1) 독도(서도) 삼각점(독도402) 복원



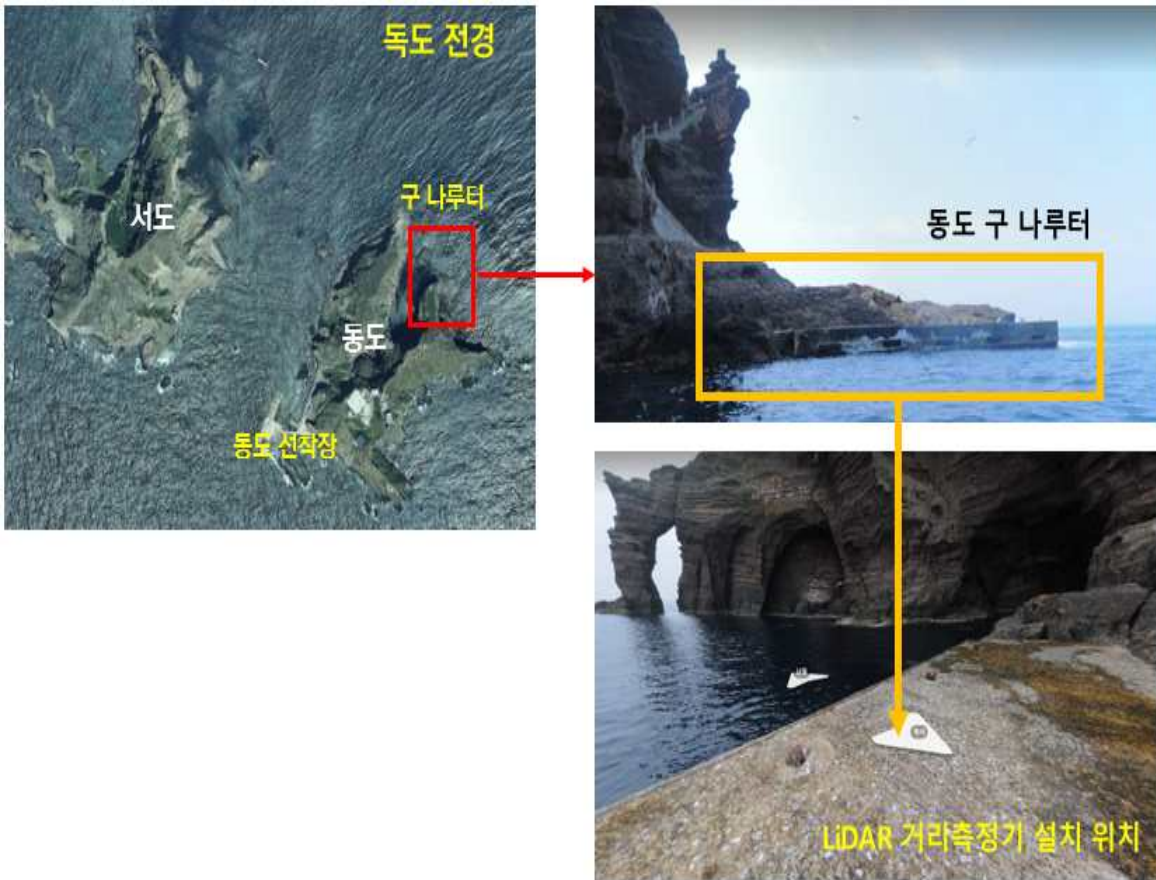
독도402 매설표준도 치수단위 : cm



삼각점(독도402) 규격 및 설치(안) 단면

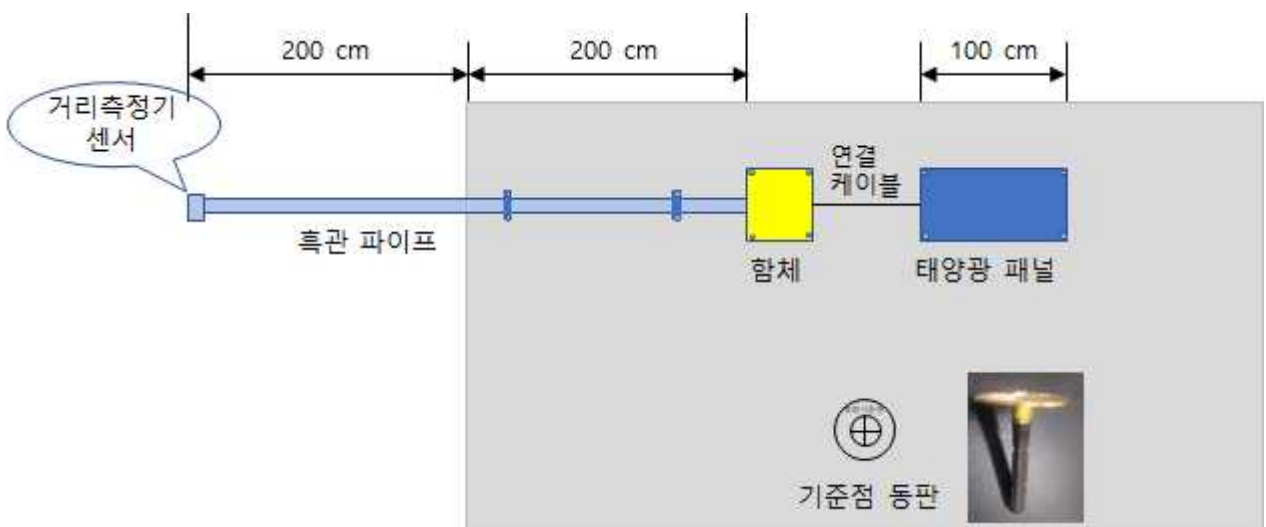
* 상부직경 11cm, 천공깊이 13cm, 천공직경 1.6cm, 바닥 위 돌출 無 → 위험 최소화

(2) 독도 거리측정기 및 기준점 설치



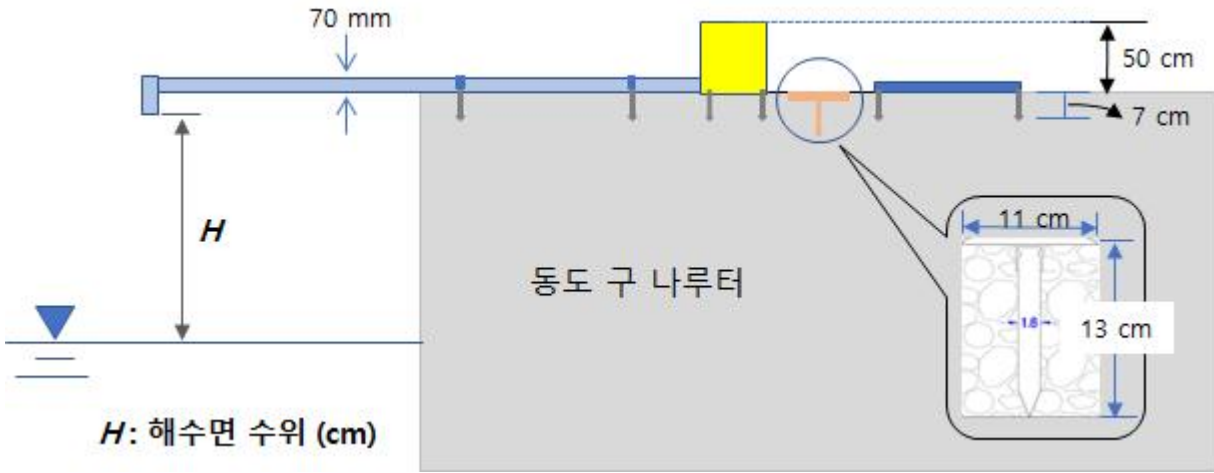
거리측정기 설치 위치도

* 상부직경 11cm, 천공깊이 13cm, 천공직경 1.6cm, 바닥 위 돌출 無



거리측정기 설치 및 기준점 동판 설치(평면도)

* 흑관 파이프, 함체, 태양열전지판 고정을 위한 직경 1.6cm, 깊이 7cm, 12공 천공



거리측정기 설치 및 기준점 동판 설치(단면도)

* 회수시 천공 구멍은 친환경 시멘트 몰타르로 완벽하게 원상 복원 예정

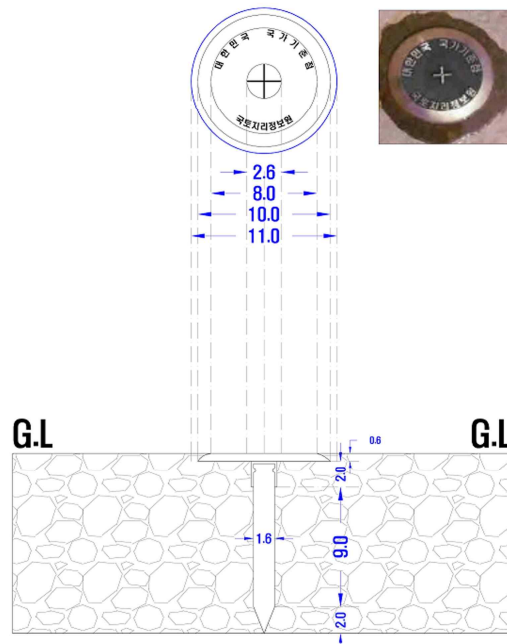
플라스틱 함체	태양광 패널	보조배터리	라이다 센서	흑관 파이프
플라스틱 하이박스	휴대용 태양광 충전기 100W	고속충전 보조배터리	TF40	강도 보장강관 파이프 사용
<ul style="list-style-type: none"> 기타 제작과정이 불필요한 All-In-One 제품 방수재질로 야외 설치에 적합 300*400*170 기준 15,400원 	<ul style="list-style-type: none"> 휴대가 가능하여 손쉬운 설치 가능 2개의 USB포트를 지원하여 최대 2개 기기 배터리 공급 가능 생활방수 가능한 재질 	<ul style="list-style-type: none"> 최대용량 60,000mAh으로 충전 없이 1~2일 정도 동작 가능 완전충전시에도 지속적인 전원 공급 가능 제품 과 충전 보호 등 여러 기능 지원 	<ul style="list-style-type: none"> 1mm 단위 측정 가능 ±2mm 수준 정확도 측정거리 0.04m ~ 40m 가격 : 159,280원 -10°C ~ 50°C 사이 구동 	<ul style="list-style-type: none"> 2m 길이 호칭 65A를 사용하여 센서 길이를 충분한 지지 가능 7m 기준 약 40,000원
				

거리측정기 운용을 위한 주요 구성품

(3) 독도 거리측정기 및 기준점 설치



독도 통합기준점 설치(안) 치수단위 : cm



통합기준점 규격 및 설치(안) 단면

* 상부직경 11cm, 천공깊이 13cm, 천공직경 1.6cm, 바닥 위 돌출 無 → 관광객 위험 최소화

통합 기준점

본 시설은 국토의 지리학적 좌표(위도, 경도, 높이, 중력값)를 정하여 측량에 사용하는 통합기준점입니다.

이 기준점은 해당 측량장비를 설치하여 필요한 지점 또는 대상을 측정하는 용도로 사용되며, 지도제작은 물론 과학, 문화, 자동차 내비게이션 및 재해방지 등 일상생활에 필요한 다양한 분야 활용과 지구의 크기와 모양 그리고 국토가 변화하는 모습 등을 관찰할 수 있습니다.

국토지리정보원에서는 국민생활에 편리하도록 이와 같은 측정기준점을 전국에 설치·운영하고 있습니다.

【위도·경도·높이】

지구상 어느 한 지점에 대한 지리학적 위치(좌표)의 표기는 위도와 경도 그리고 높이로 구현합니다.

위도는 적도를 기준으로 남쪽(남위)과 북쪽(북위)으로 각각 90° 까지 구분되며, 우리나라는 북위에 해당합니다. 또한, 지도상 같은 위도로 연결된 기호선(적도선과 평행)을 위선이라고 합니다.

경도는 영국의 그리니치 천문대를 통과하는 자오선(적도와 수직으로 북극과 남극을 잇는 연결선)을 기준으로 동쪽(동경)과 서쪽(서경)으로 각각 180° 까지 구분되며, 우리나라는 동경에 해당합니다. 또한, 지도상 같은 경도로 연결된 세로선을 경선이라고 합니다.

높이는 인천 앞 바다의 평균해수면(말물과 썰물 때의 수면위치를 평균한 가상수면)을 기준(0.0m)으로 하여 측정하며, 우리나라의 수준원점(26.6871m)은 인하공업전문대학교 부지 내에 설치되어 있습니다.

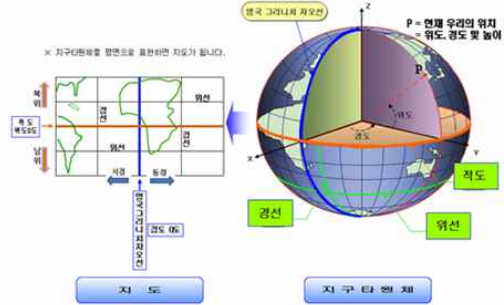
< 이곳의 좌표 >

측량번호	지 리 좌 표		비 고
내륙도어	위 도(N)	북위 : 위도 14분 21.2초	측량의 기준 : 세계속지계 기준 표고 = 높이 + 해발고도
	경 도(E)	동경 : 131도 57분 2.8초	
	높 이(H)	2.1m	

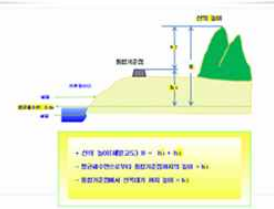
※ 본 좌표는 지각연동 등에 따라 차이가 발생할 수 있으므로 측량을 하고자 하는 경우 반드시 국토지리정보원에서 측정정보를 발급 받아 시행하시기 바랍니다.

국토교통부 국토지리정보원장

좌표(경도·위도) 측량의 이해



높이(표고) 측량의 이해



스마트폰에 의한 위치 측정

- ① 통합기준점 스마트 폰 (Android)은 센서 ①)을 활용하고 좌표 (위도, 경도, 높이)를 측정합니다.
- ② 측량용 좌표와 표식(또는 안내판)의 좌표를 비교하여 그 차이(위도, 경도, 높이)를 기록합니다.
- ③ 기준점이 없는 양방향 지점 (0m)만 이용해서 ①과 같이 좌표를 산출하고 ②에서 구한 양방향 차이를 (±)로 표시하면 스마트폰에서 나온 좌표 오차를 좀 더 줄일 수 있습니다.

참고 : 측량용 표식은 3차원적 3D로 활용하여 적용할 수 있습니다.

참고 사항

본 측정기준점은 3차원점의 구축 및 관리 등을 위한 연동, 정보 및 데이터베이스 등은 또는 일부로 미흡하지 못하도록 할 것이고 있으나 이 시설물이 안전하게 유지할 수 있도록 보충해 주시기 바랍니다.

연락처 : 국토지리정보원 (02-210-2892, http://www.gli.go.kr)

통합기준점 안내표지판(50cm×35cm) 및 고정볼트(직경 1.6cm)

바. 의결사항

○ 조건부 가결

- 안내판 설치는 조정하여 시행

○ 의결정족사항

- 출석 13명/ 원안가결 1명, 조건부 가결 12명

8. 「양양 하조대」 내 해상교통관제 레이더 시설 설치

가. 제안사항

명승 「양양 하조대」 내 해상교통관제 레이더 시설 설치를 위해 국가지정문화재 현상변경 허가 신청한 사항을 부의하오니 심의하여 주시기 바랍니다.

나. 제안사유

- 「양양 하조대」 내 해상교통관제 레이더 시설을 설치하기 위해 신청한 사항임.

다. 주요내용

- (1) 신청인 : *****
- (2) 대상문화재 : 명승 「양양 하조대」
 - 소재지 : 강원도 양양군 현북면 하광정리 산3번지 등
 - 지정일 : 2009. 12. 9.
- (3) 신청내용
 - 사업명 : 해상교통관제(VTS) 구축
 - 사업위치 : 강원도 양양군 현북면 하광정리 3-1번지
 - 사업내용 : 25m높이 첩탑 1기(5m×5m), 장비실 및 발전기 각 1동(3m×6m)
 - 사업기간 : 허가일로부터 ~ 2025.12.31.까지
- (4) 문화재와의 거리 : 문화재구역 내



라. 검토의견 (***)**

- 본 사업은 「양양 하조대」 내 해상교통관제 시설물(철탐 등)을 설치하고자 신청한 사항임. 동 사업 계획부지는 기 조성된 군부대 토지를 활용하므로 문화재의 직접적인 훼손은 없으나, 높이 25m 철탐 시설은 전체적인 경관에 영향을 줄 우려가 있어 자연유산 보존 및 경관에 종합적인 검토가 필요하다고 판단됨

마. 서면검토·현지조사 의견 또는 지자체 의견

(1) 관계전문가 서면검토 의견(2022. 7. 22.)

<* 문화재위원>**

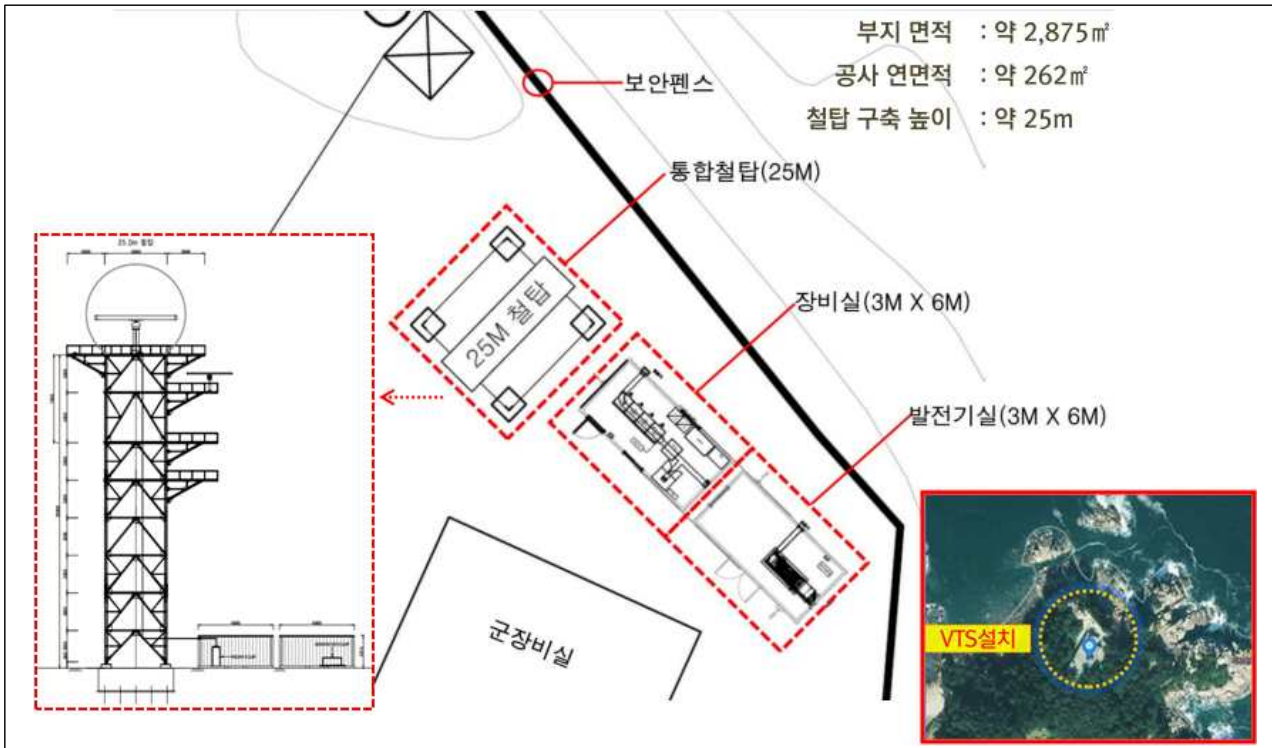
- 계획 중인 관제탑은 송림에 의하여 일부 구간이 차폐되나, 지반고 차이로 하조대 일원 전 구간이 식별 가능할 것으로 판단됨. 반면, 해양사고의 다수는 충돌 사고라는 점을 감안하면 선박 통항의 안전과 효율을 위해 해양관제 시스템 구축은 필요함.
- 주변 수목의 수고로 인한 음영 구역이 발생하지 않도록 철탐의 높이는 고려되어야 하나 명승의 역사문화경관을 저해하지 않도록 조정이 필요하다고 판단됨.

(2) 지자체(*) 의견(2022. 7. 22.)**

- 현재 부대 소초 부지 내 설치되며, 주변에 송림이 위치함에 따라 탐방로에서 건물은 조망이 어려우나 철탐은 탐방로 일부 구간에서 조망될 수 있음.

바. 참고자료

(1) 신청지 계획도



(3) 신청지 현황 사진



(4) 선박교통관제 기본계획(2021~2025) 및 레이더 배치 시뮬레이션



(5) 신청사업 관련 경관검토



사. 의결사항

- 원안가결
- 의결정족사항
 - 출석 13명/ 원안가결 12명, 조건부 가결 1명

9. 「화순 적벽」 주변 출렁다리 설치

가. 제안사항

명승 「화순 적벽」 주변 출렁다리 설치를 위해 국가지정문화재 현상변경 등 허가 신청한 사항을 부의하오니 심의하여 주시기 바랍니다.

나. 제안사유

- 명승 「화순 적벽」 주변 출렁다리 설치를 위해 신청한 사항임

다. 주요내용

- (1) 신청인 : *****
- (2) 대상문화재 : 명승 「화순 적벽」
 - 소재지 : 전라남도 화순군 이서면 장학리 산 14 등
 - 지정일 : 2017. 2. 9.
- (3) 신청내용
 - 사업명 : 출렁다리 설치
 - 사업위치 : 전라남도 화순군 동북면 안성리 산215 일원
 - 사업내용
 - 산책로 정비 : 벌목 45주, 야자매트(L=80m, B=1.5m) 설치
 - 전망데크(L12.8m*B6.2m) 2개소 설치
 - 무주탑 공법 출렁다리(L=80m, B=1.5m) 설치
 - 사업기간 : 허가일로부터 ~ 2022. 12.까지
- (4) 문화재와의 거리 : 문화재구역으로부터 약 75m이격(3구역)
 - * 허용기준 3구역 : 화순군 도시계획조례 등 관련 법률에 따라 처리
 - * 공통사항 : 도로, 교량 등 이와 유사한 시설물의 신설 및 확장은 개별 심의함

라. 검토의견 (*****)

- 신청사업은 「화순 적벽」 으로부터 약 75m 이격된 구역에 출렁다리를 설치하고자 신청한 사항으로 동 사업으로 인하여 데크로드 설치에 따른 산림 훼손량, 자연유산 보존 및 지정구역 내부로부터의 조망 경관에 미치는 영향, 방문객 수요 예측 및 구조 안전계산·유지관리방안(안전관리, 점검주기, 모니터링 등) 수립 여부 등에 대한 종합적인 검토가 필요하다고 판단됨

마. 서면검토·현지조사 의견 또는 지자체 의견

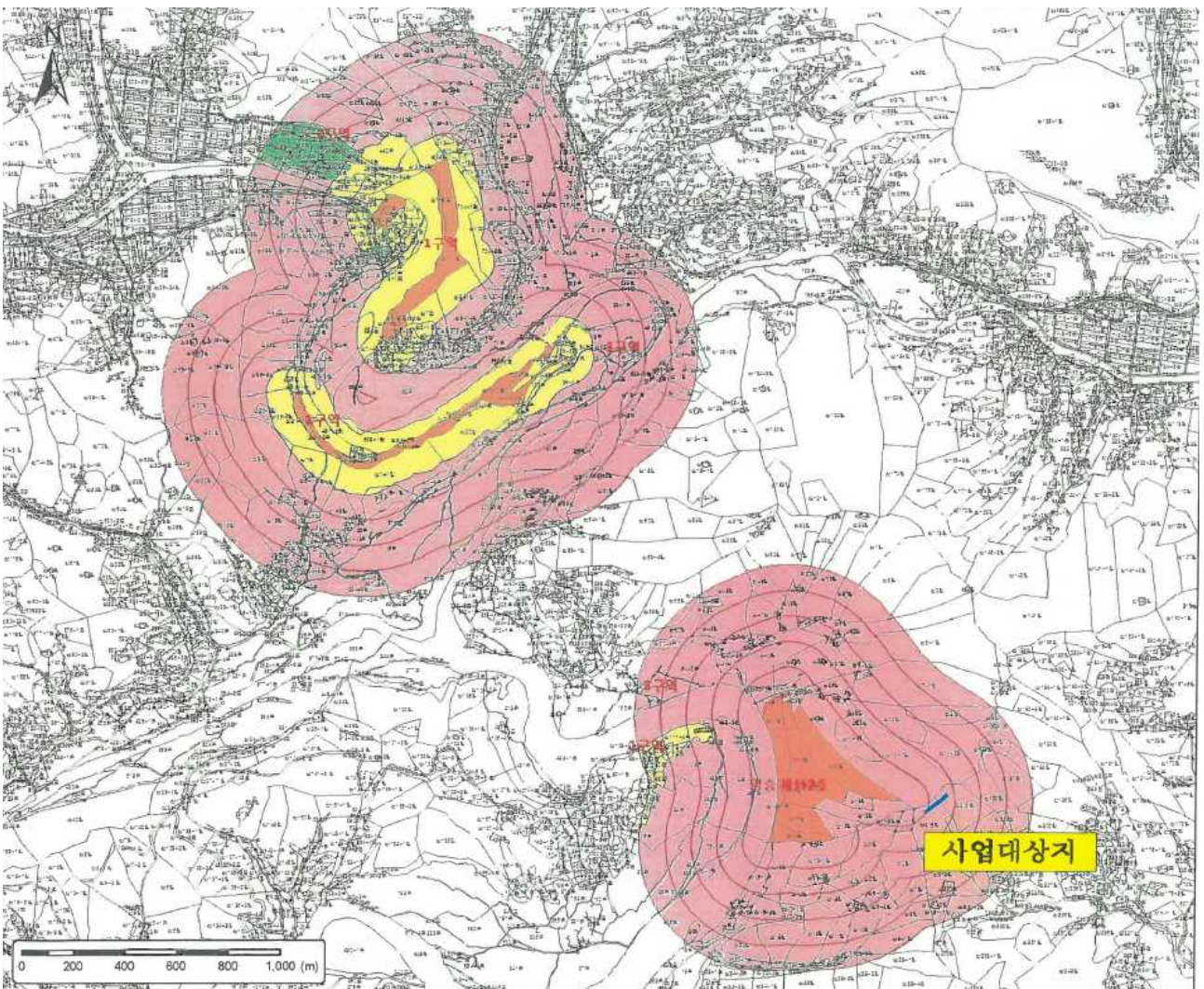
(1) 관계전문가 서면검토 의견(2022. 5. 22.)

<*** 문화재위원>

- 화순 적벽은 파노라믹한 경관을 조망할 수 있는 지역으로 관찰자와 조망 대상이 1:1의 비율로 바라보는 구조를 형성하고 있음. 적벽은 시점장이 길게 펼쳐져 있는 연속경관으로서 출렁다리의 신설은 조망시 양각을 통해 불량한 경관이 인지되어 천혜의 자연경관을 인위적인 선으로 훼손하는 결과를 야기함
- 출렁다리의 신설은 경관 저해 요소가 경관의 주요소로 작용할 주객전도의 우려가 존재하며 최근 명승지 내 과도하게 설치되고 있는 다리의 신설을 더욱 촉진하는 결과를 초래할 것으로 판단됨

바. 참고자료

- 출렁다리 설치 위치



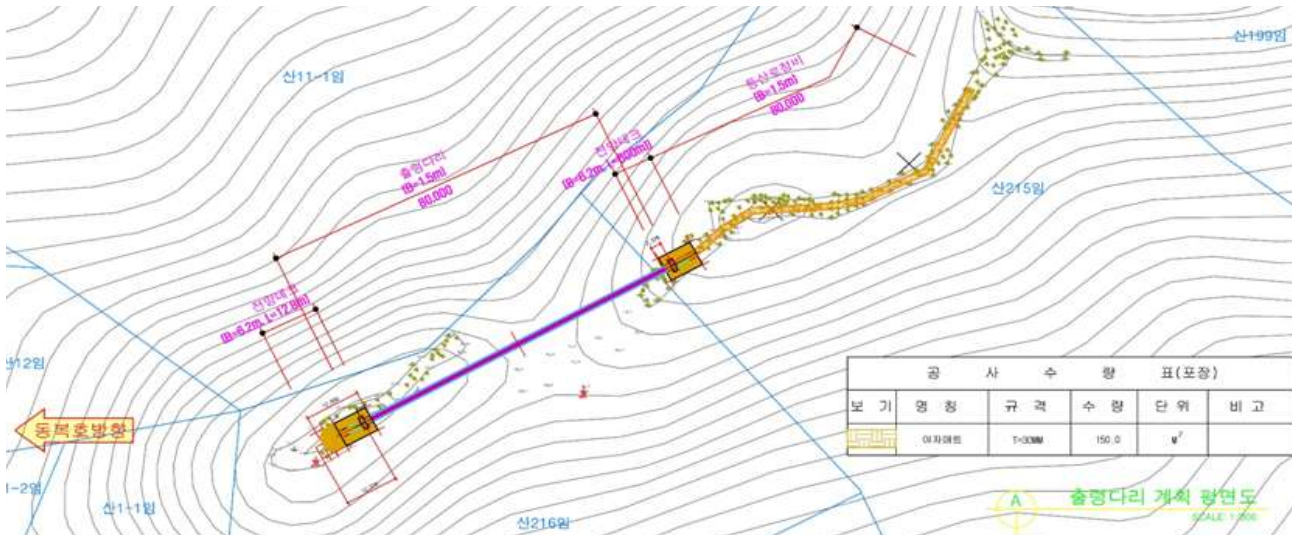


<출렁다리 설치 위치(상세)>



<출렁다리 설치 이격거리>

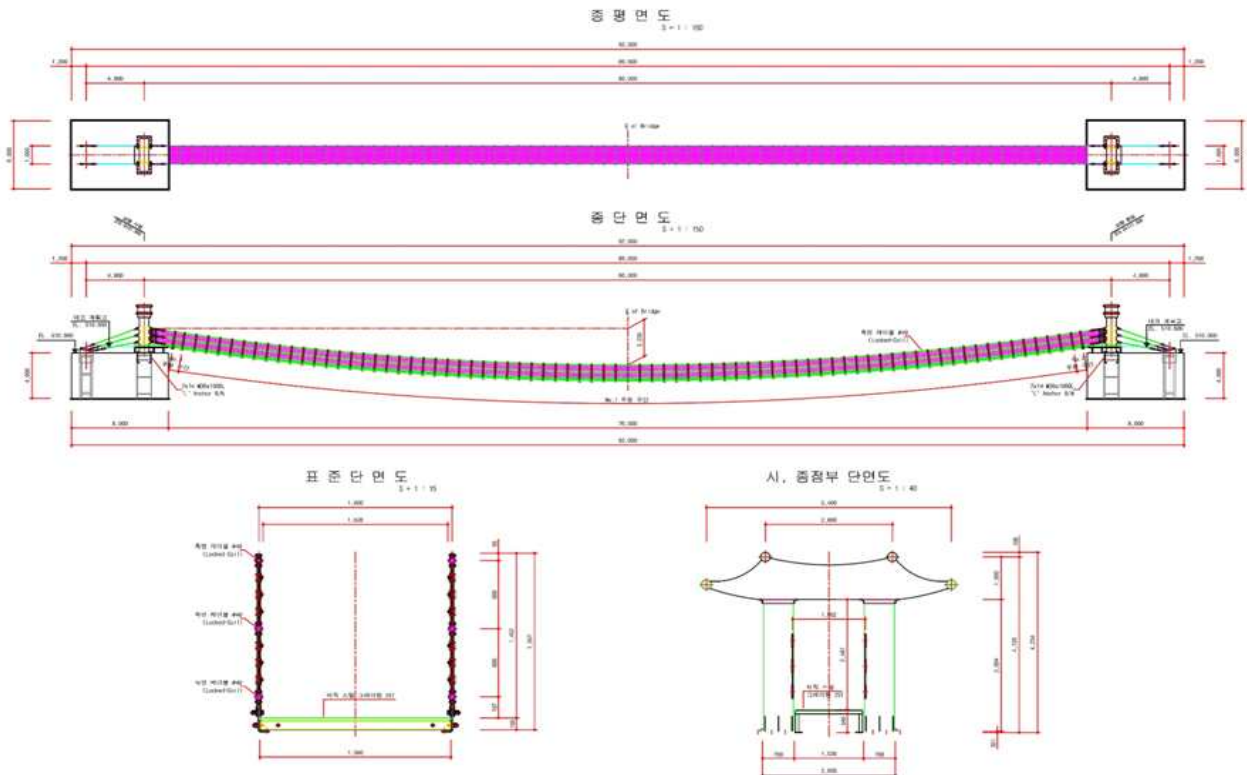
○ 출렁다리 설치 계획



<계획평면도>



<계획중단면도>



<계획 일반도>


○ 현장사진



<출렁다리 시점(현재 산책로 종점)에서 바라본 화순 적벽>



<출렁다리 종점에서 바라본 화순 적벽>



<산책로 정비 예정 지역>

○ 출렁다리 설치 시뮬레이션



<출렁다리 설치 이전(좌)과 설치 후(우) 시뮬레이션 비교>



<출렁다리 설치 조감도 및 시뮬레이션>

사. 의결사항

- 부결
 - 자연유산 보존 및 경관에 부정적 영향을 미칠 우려가 있음
- 의결정족사항
 - 출석 13명/ 원안가결 1명, 부결 12명

10. 「영덕 옥계 침수정 일원」 내외 국도 건설

가. 제안사항

명승 「영덕 옥계 침수정」 내외 국도 건설을 위해 국가지정문화재 현상변경 등허가 신청한 사항을 부의하오니 심의하여 주시기 바랍니다.

나. 제안사유

○ 명승 「영덕 옥계 침수정 일원」 내외 국도 건설을 위해 신청한 사항임

다. 주요내용

(1) 신청인 : *****

(2) 대상문화재 : 명승 「영덕 옥계 침수정 일원」

○ 소재지 : 경상북도 영덕군 달산면 옥계리 30 등

○ 지정일 : 2022. 2. 25.

(3) 신청내용

○ 사업명 : 국지도 69호선(죽장~달산) 건설공사

○ 사업위치 : 경북 영덕군 달산면 옥계리-경북 포항시 북구 죽장면 상옥리

○ 사업내용 : 죽장~달산 구간 도로 개설(L=1,335m)에 따른 도로 신설, 주차장 1개소, 교량 1개소, 터널 1개소 설치

- 토공 : 절토 64,338m³, 성토 76,113m³

- 구조물 : 교량 1개소(L=105m), 터널 1개소(L=170m)

- 포장공 : 아스콘 포장(A=12,323m²), 보조기층(A=2,613m²)

<문화재 보존 영향 분석 자체 점검 결과(신청인)>

검토사항	검토내용 및 보전방안
1. 국가지정문화재의 경관을 저해할 우려가 있는 건설공사 행위 여부	문화재와 인접한 본선 계획을 토공, 터널, 교량을 설치하여 통과하였으며, 문화재와의 접근성을 고려하여 주차장 부지를 설치하였음
2. 국가지정문화재 보존에 영향을 줄 수 있는 지하 50m 이상의 굴착행위 수반 여부	문화재 진동영향을 고려한 발파공법 선정(진동속도 V=0.2 Kine)

검토사항	검토내용 및 보전방안
3. 국가지정문화재의 보존에 영향을 줄 수 있는 소음·진동을 유발하거나 대기오염물질·화학물질·먼지 또는 열 등을 방출하는 행위 여부	터널 굴착 시 진동영향 최소화 및 공사 중 세륜·세차기, 살수차 운영 등을 통해 먼지 유발 등을 최소화하겠음
4. 국가지정문화재의 보존에 영향을 미칠 수 있는 토지와 임야의 형질을 변경하는 행위 여부	문화재 현상변경 구역을 최대이격 통과하여 편입면적을 최소화하였으며, 문화재와의 이격거리 등을 고려 시 문화재의 보존에 영향을 미치는 토지의 형질변경은 없을 것으로 판단됨
5. 국가지정문화재가 소재하는 지역 수로의 수질 및 수량에 영향을 줄 수 있는 수계에서 행하여지는 건설공사 행위 여부	유역과 배수체계의 변화가 없도록 계획하여 수량에 대한 영향은 미미할 것으로 예측되며, 공사 시 가배수로 및 침사지 등을 설치하여 수질오염을 방지토록 하겠음

○ 사업기간 : 허가일로부터 ~ 2029. 12.까지

(4) 문화재와의 거리 : 문화재구역 내외(허용기준 1~3구역)

라. 검토의견 (***)**

- 신청사업은 「영덕 옥계 침수정」 내외에 국도를 설치하고자 신청한 사항으로 동 사업으로 인하여 절·성토 및 지형 변화, 자연유산 보존 및 경관에 미치는 영향 등에 대한 종합적인 검토가 필요하다고 판단됨

마. 지자체 및 지역주민 의견

(1) 지자체(* ***) 의견**

- 영덕 옥계 침수정은 국가지정문화재로 이를 찾는 관광객들을 위하여 주차 공간 확보를 검토할 필요가 있으며, 도로시설물(가로등, 가드레일, 보도웬스 등) 설계 시 지역의 특징과 자연환경을 감안한 디자인 검토가 필요함

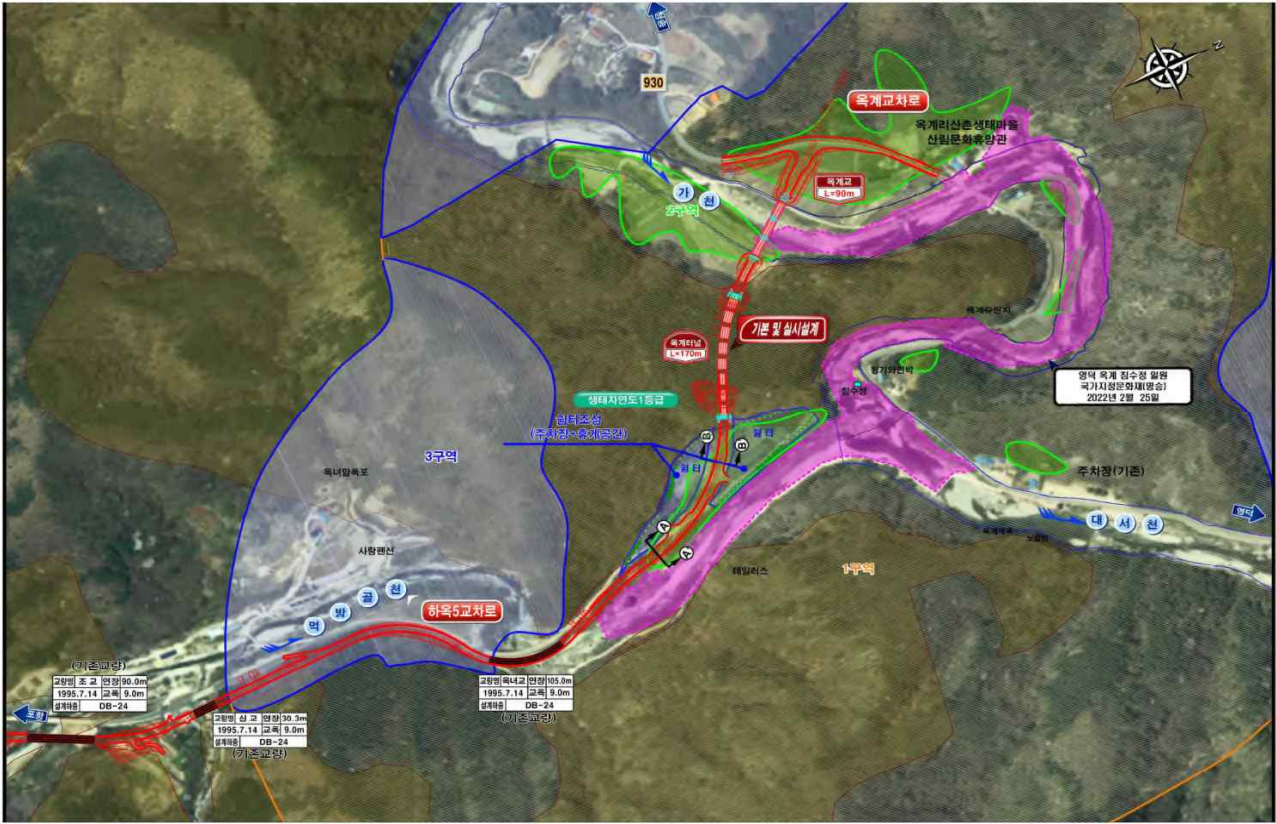
(2) 지역주민(*) 의견**

- 신청사업은 당초 옥계리 주민들이 건의하여 결정된 노선으로 지역주민과 자연이 공생을 이루는 명승지가 되기 위하여 기존의 환경을 가능한 보존하는 방향으로 공사가 추진되기 바라며, 공사 추진 중 여건 변화 시 주민의견을 청취하고 옥계리 산촌 주민과 충분한 소통이 필요함

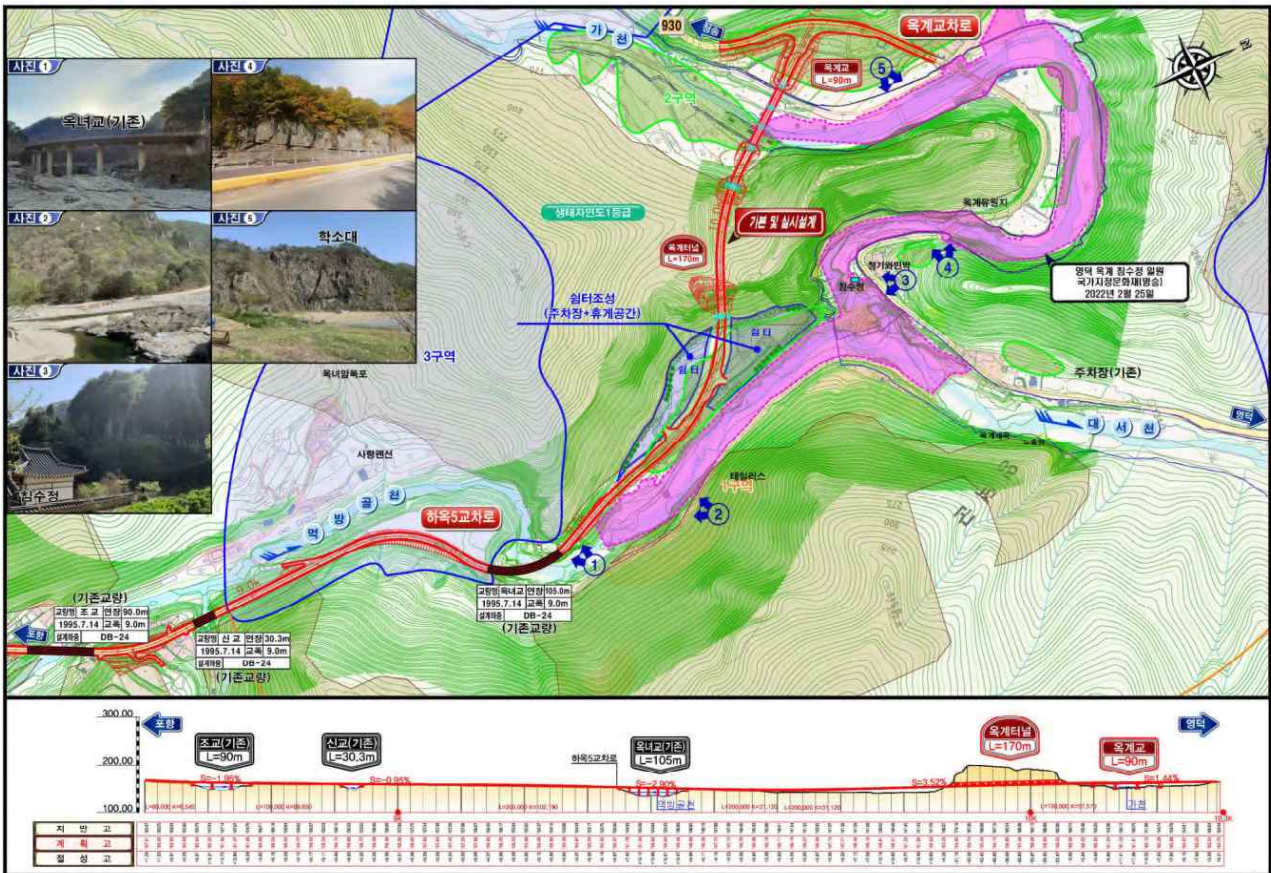
바. 참고자료



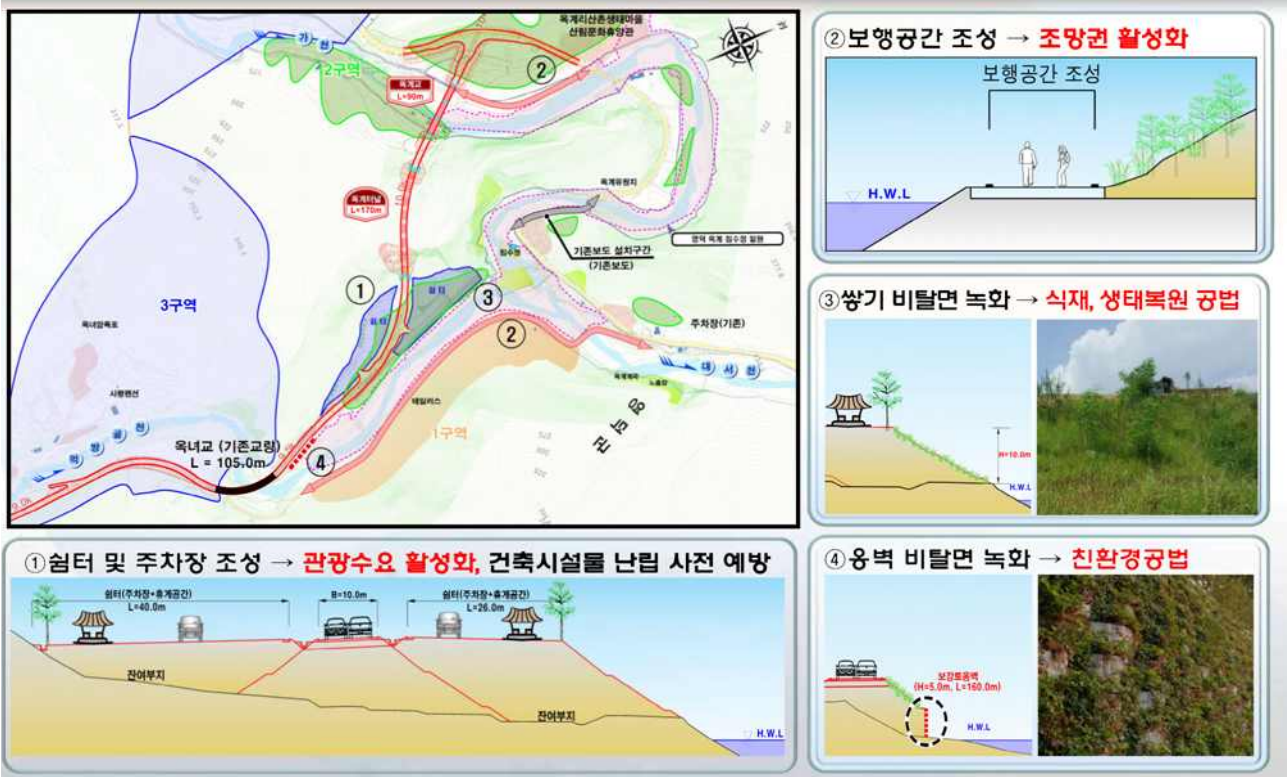
<국지도 69호선(죽장~달산) 건설공사 계획구간>



<문화재지정구역 주변 계획구간(위성)>



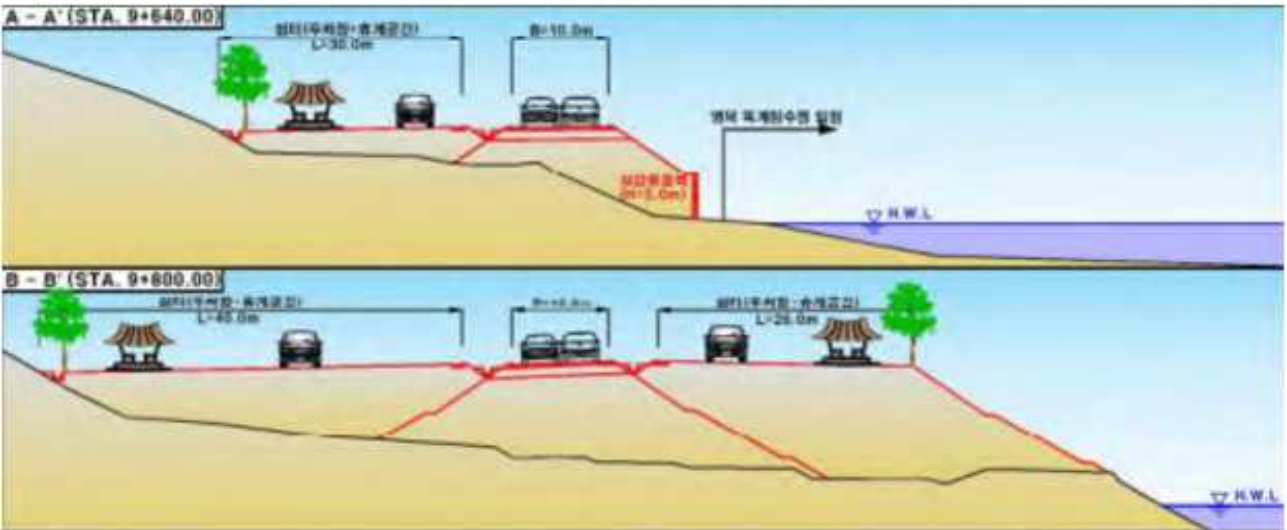
<공사계획 현황도>



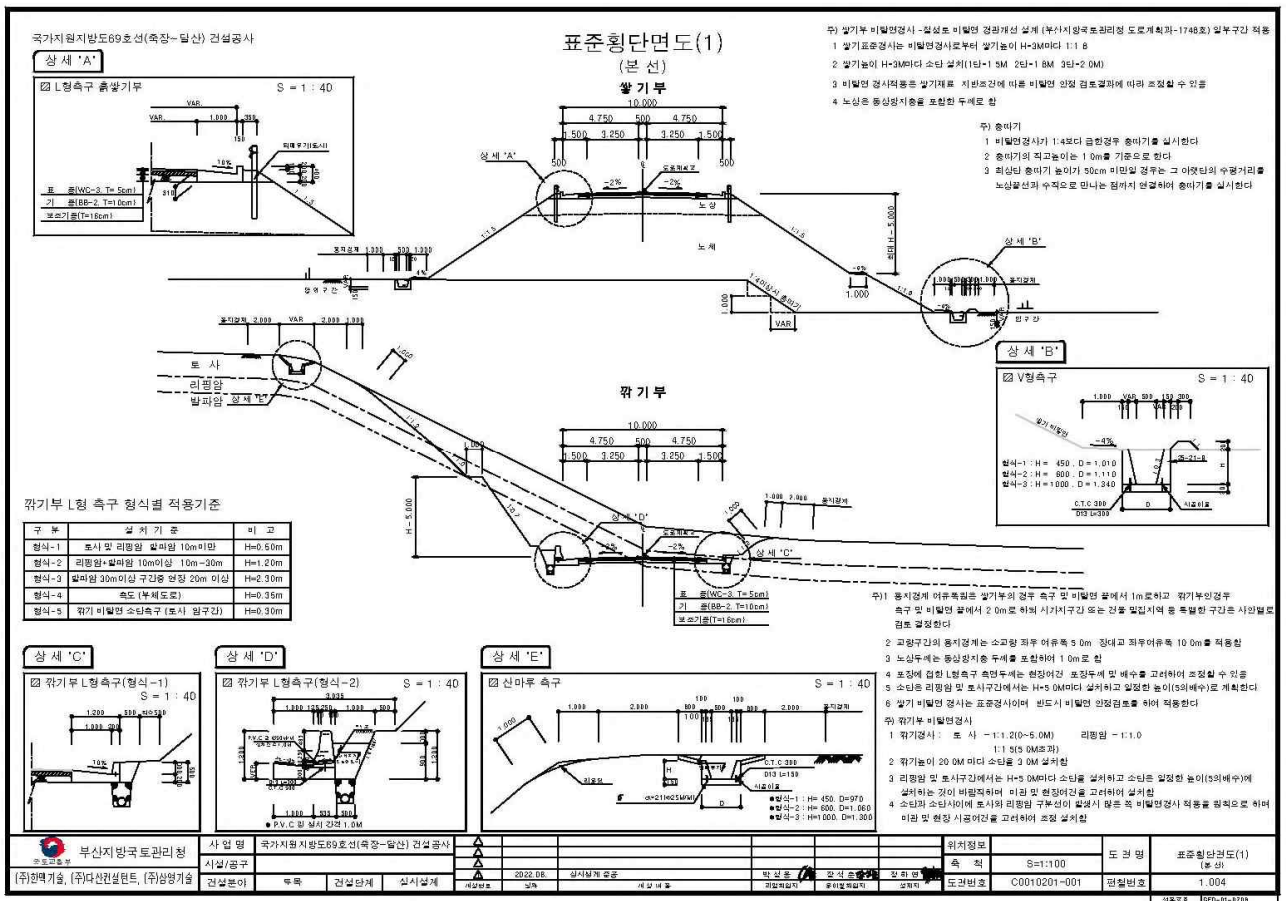
<문화재지정구역 주변 세부계획>



<주차장 및 쉼터 설치 구간 조감도>



<주차장 및 쉼터 설치 구간 공사계획 상세>



<주차장 및 쉼터 설치 구간 표준횡단면도>

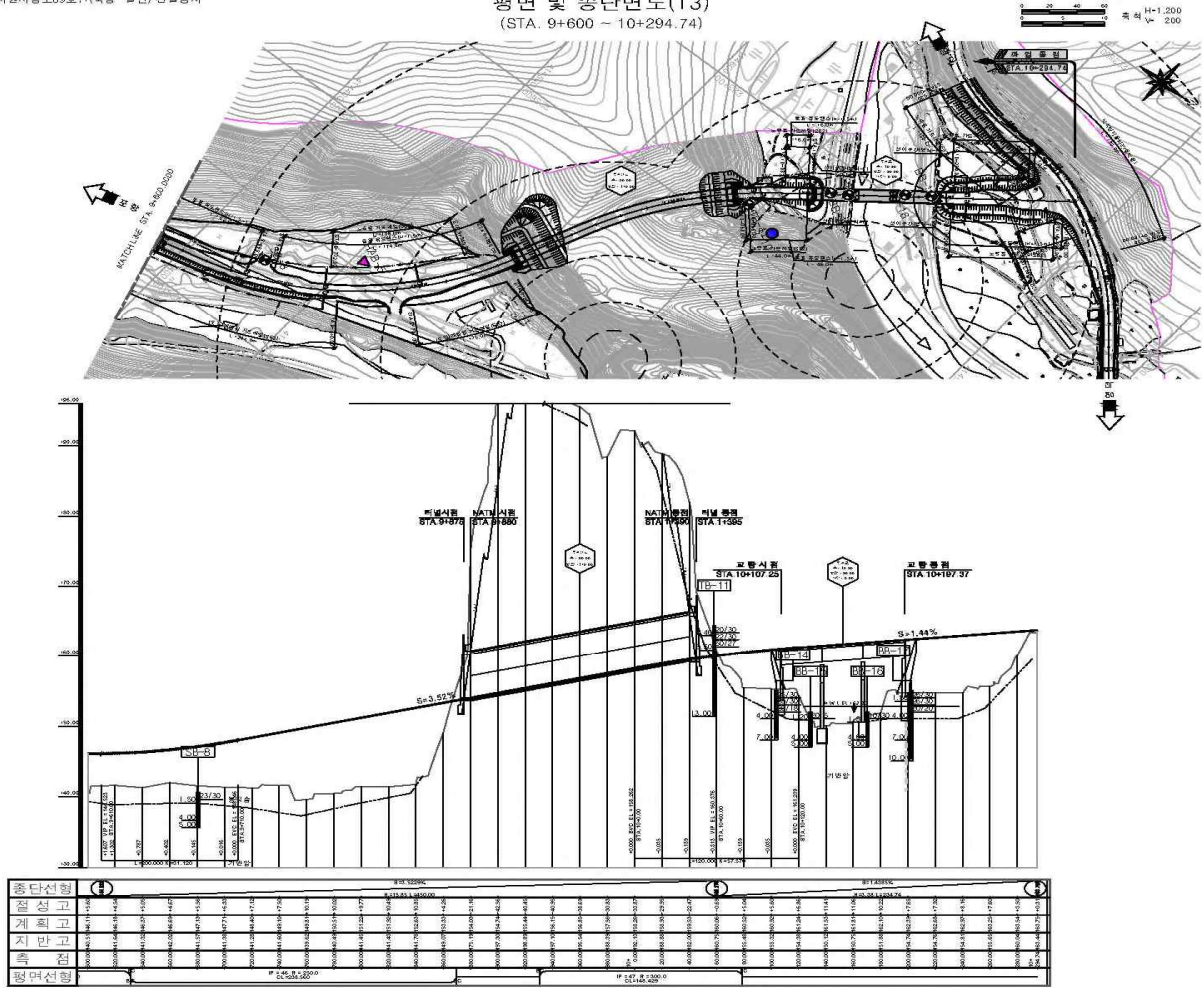


<교량 설치 구간 현황>



<교량 설치 구간 시뮬레이션>

평면 및 종단면도(13)
(STA. 9+600 ~ 10+294.74)



<터널 및 교량 신설 구간 평면 및 종단면도>



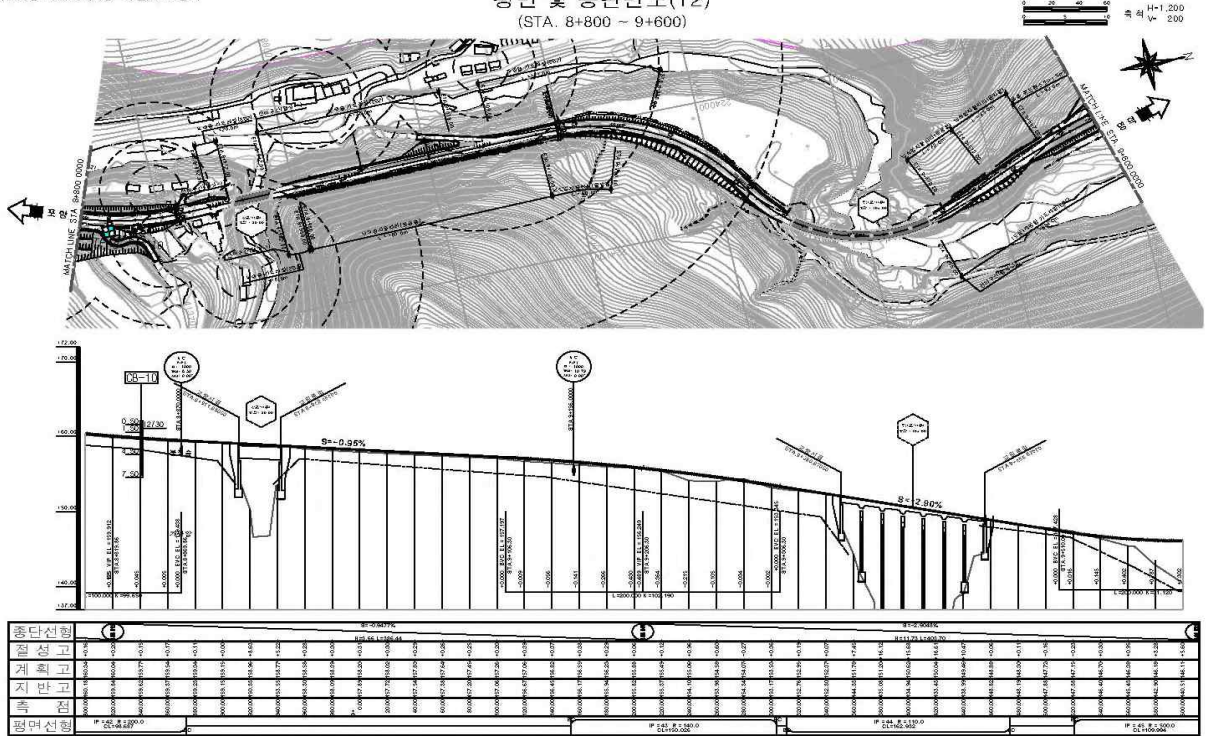
<터널 설치 구간 시뮬레이션>



<기존 교량(옥녀교) 현황>

국가지원지방도09호선(죽장-담산) 건설공사

평면 및 종단면도(12)
(STA. 8+800 ~ 9+600)



<기존 교량(옥녀교) 구간 평면 및 종단면도>

사. 의결사항

- 보류
 - 현지조사 후 재심의
- 의결정족사항
 - 출석 13명/ 보류 13명

11. 「영양 송하리 졸참나무와 당숲」 역사문화환경 보존지역 내 건축행위 등에 관한 허용기준 마련

가. 제안사항

천연기념물 「영양 송하리 졸참나무와 당숲」 역사문화환경 보존지역 내 건축행위 등에 관한 허용기준(안)을 부의하오니 심의하여 주시기 바랍니다.

나. 제안사유

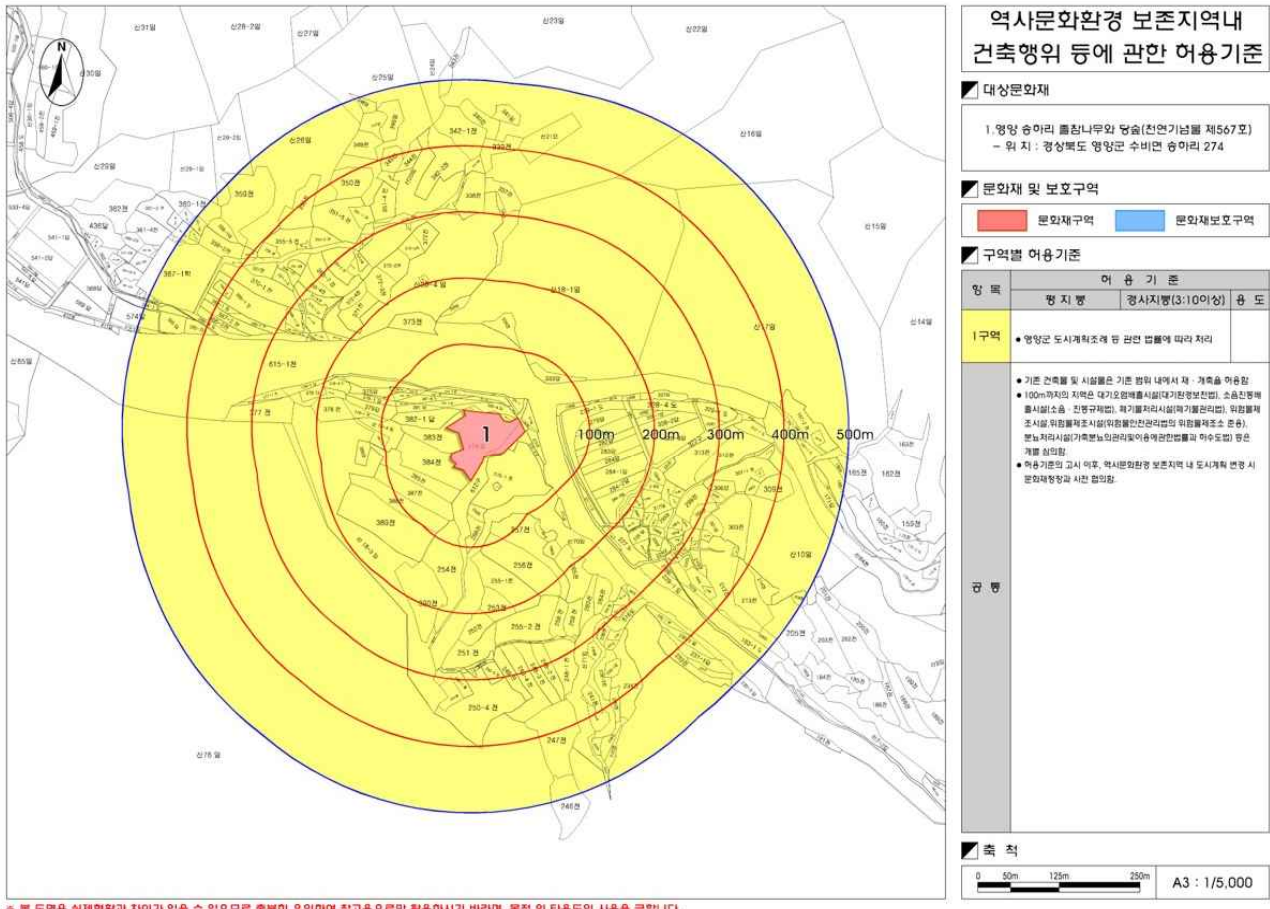
- 「영양 송하리 졸참나무와 당숲」 역사문화환경 보존지역 내 건축행위 등에 관한 허용기준을 마련하고자 하는 사항임

다. 주요내용

- (1) 신청인 : ****
- (2) 대상문화재 : 천연기념물 「영양 송하리 졸참나무와 당숲」
 - 소재지 : 경상북도 영양군 수비면 송하리 274
 - 지정일 : 2021. 11. 17.
- (3) 신청내용 : 「영양 송하리 졸참나무와 당숲」 역사문화환경 보존지역 내 건축행위 등에 관한 허용기준(안)

구분	허용기준 신청(안)
1구역	○ 영양군 군계획 및 관련 법률에 따라 처리
공통사항	<ul style="list-style-type: none"> ○ 기존 건축물은 기존 범위 내에서 재·개축을 허용함. ○ 100m까지의 지역은 대기오염배출시설(대기환경보전법), 소음진동배출시설(소음·진동규제법), 폐기물처리시설(폐기물관리법), 위험물제조시설(위험물안전관리법의 위험물제조소 준용), 분뇨처리시설(가축분뇨의 관리 및 이용에 관한 법률과 하수도법) 등은 개별 심의함. ○ 허용기준의 고시 이후, 역사문화환경 보존지역 내 군 계획 변경 시 문화재청장과 사전 협의함.

<금회 신청한 국가지정문화재 역사문화환경 보존지역 내 건축행위 등에 관한 허용기준(안)>



* 본 도면은 실제현황과 차이가 있을 수 있으므로 충분히 유의하여 참고용으로만 활용하시기 바라며, 목적 외 타용도의 사용을 금합니다.

라. 검토의견 (*****)

- 영양군 신청안은 영양 송하리 졸참나무와 당숲이 국가지정문화재로 지정되어 주변 지역 (농림지역)의 역사문화환경 보존지역 범위를 경상북도 문화재 보호 조례에 따라 500m로 설정하여 신청한 사항임.
- 지정구역의 숲 영역을 보호하기 위해 주변(하천, 논과 담) 100m 이내에는 대기오염 배출시설 등 위해시설 설치에 관한 개별심의 규정을 공통사항에 추가하여 숲의 보존 및 경관에 미치는 영향을 최소화하고 주변 토지의 재산권을 고려하여 허용기준을 마련한 것으로 판단됨

마. 국가지정문화재 역사문화환경 보존지역 내 건축행위 등에 관한 허용기준 작성관련 주민 등 의견청취 공람·공고 결과

- 공고기관 : 영양군(문화관광과)
- 공고기간 : 2022. 3. 17. ~ 2022. 4. 5.(20일)
- 공고결과 : 의견없음

바. 의결사항

○ 원안가결

○ 의결정족사항

- 출석 13명/ 원안가결 11명, 조건부 가결 2명

12. 「제주 월령리 선인장 군락」 주변 근린생활시설 신축

가. 제안사항

「제주 월령리 선인장 군락」 주변 근린생활시설 신축을 위해 국가지정문화재 현상변경 등 허가 신청한 사항을 부의하오니 심의하여 주시기 바랍니다.

나. 제안사유

- 「제주 월령리 선인장 군락」 주변 근린생활시설 신축을 위해 허가사항 신청한 사항임

다. 주요내용

- (1) 신청인 : ***
- (2) 대상문화재 : 천연기념물 「제주 월령리 선인장 군락」
 - 소재지 : 제주특별자치도 제주시 한림읍 월령리 359-3
 - 지정일 : 2001. 9. 11.
- (3) 신청내용
 - 사업명 : 근린생활시설(일반음식점, 휴게음식점) 신축
 - 사업위치 : 제주특별자치도 제주시 한림읍 월령리 356,360-1번지
 - 사업내용 : 근린생활시설(일반음식점, 휴게음식점) 신축

1차 신청 / 일부 허가 ('22. 3. 18.)	금회 신청 ('22. 6. 13.)
단독주택 양성화 87.88㎡ 허가 근린생활 시설 199.18㎡ 불허 (건축높이 7.75m) 사유 : 경관 및 보존관리에 부정적인 영향을 미칠 우려가 있음	단독주택 양성화 87.88㎡ 허가 근린생활 시설 199.18㎡ 신청 (건축높이 6.60m)

- 사업기간 : 허가일로부터 ~ 2023. 9월까지
- (4) 문화재와의 거리 : 문화재 외곽경계로부터 인접(1구역)
- * 허용기준 1구역 : 개별심의

라. 검토의견(*****)

- 신청사업은 「제주 월령리 선인장 군락」 주변 근린생활시설 신축을 위해 허가사항을 신청한 사항으로, 대상지 주변에 선인장이 자생하고 있어 선인장 군락의 서식환경과 경관에 영향을 미칠 것으로 우려되며, 동 사업으로 인해 자연유산 보존 및 경관에 미치는 영향 등에 대한 종합적인 검토가 필요하다고 판단됨

마. 관계전문가 현지조사 및 지자체 의견

(1) 관계전문가 현지조사 의견(2022. 7. 5.)

<*** 문화재위원>

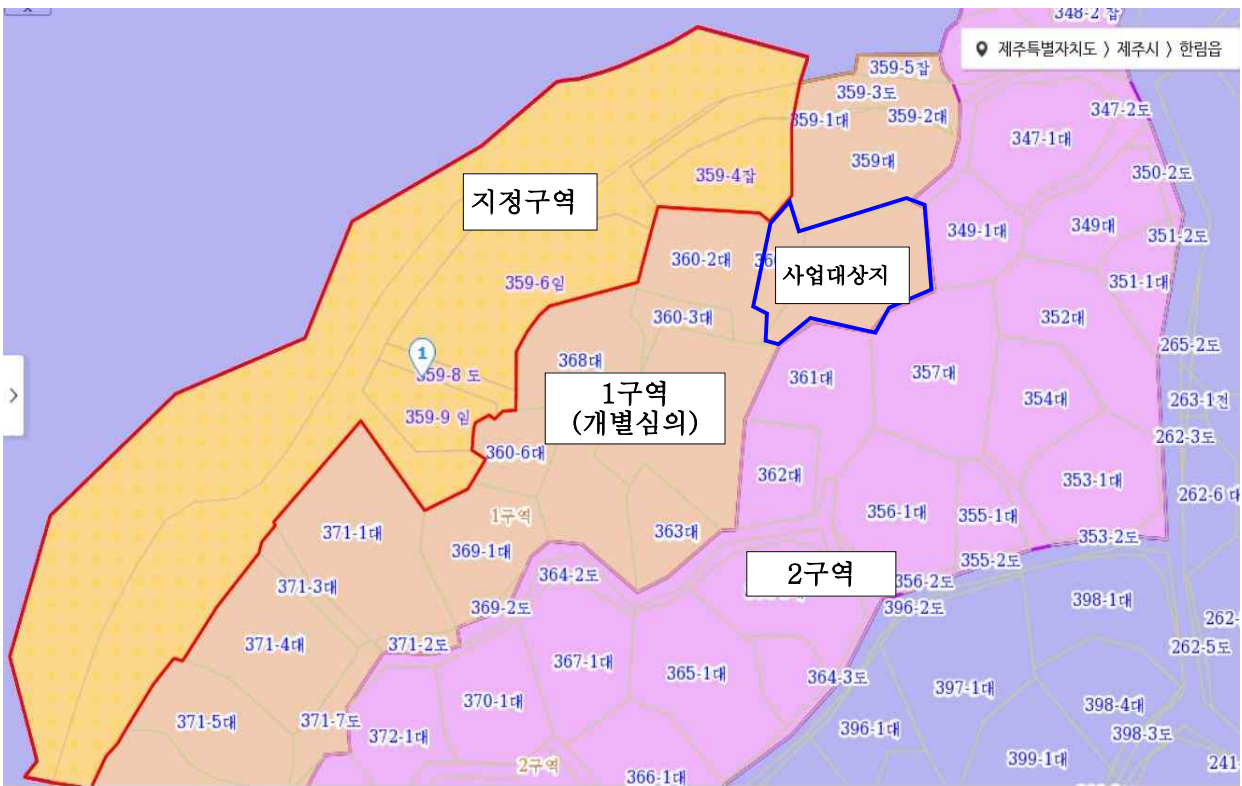
- 금번 신청 건물은 건축물 높이를 7.75m에서 6.6m로 낮춰 문화재구역과 인접한 1구역 내의 신축으로, 최근 이루어진 신축 허가 및 추후 신축 심의 등을 고려하면 허용기준을 벗어난 신축은 선인장 군락지 보존에 미치는 영향이 적지 않을 것으로 판단됨

(2) 지자체(*****) 의견(2022. 7. 12.)

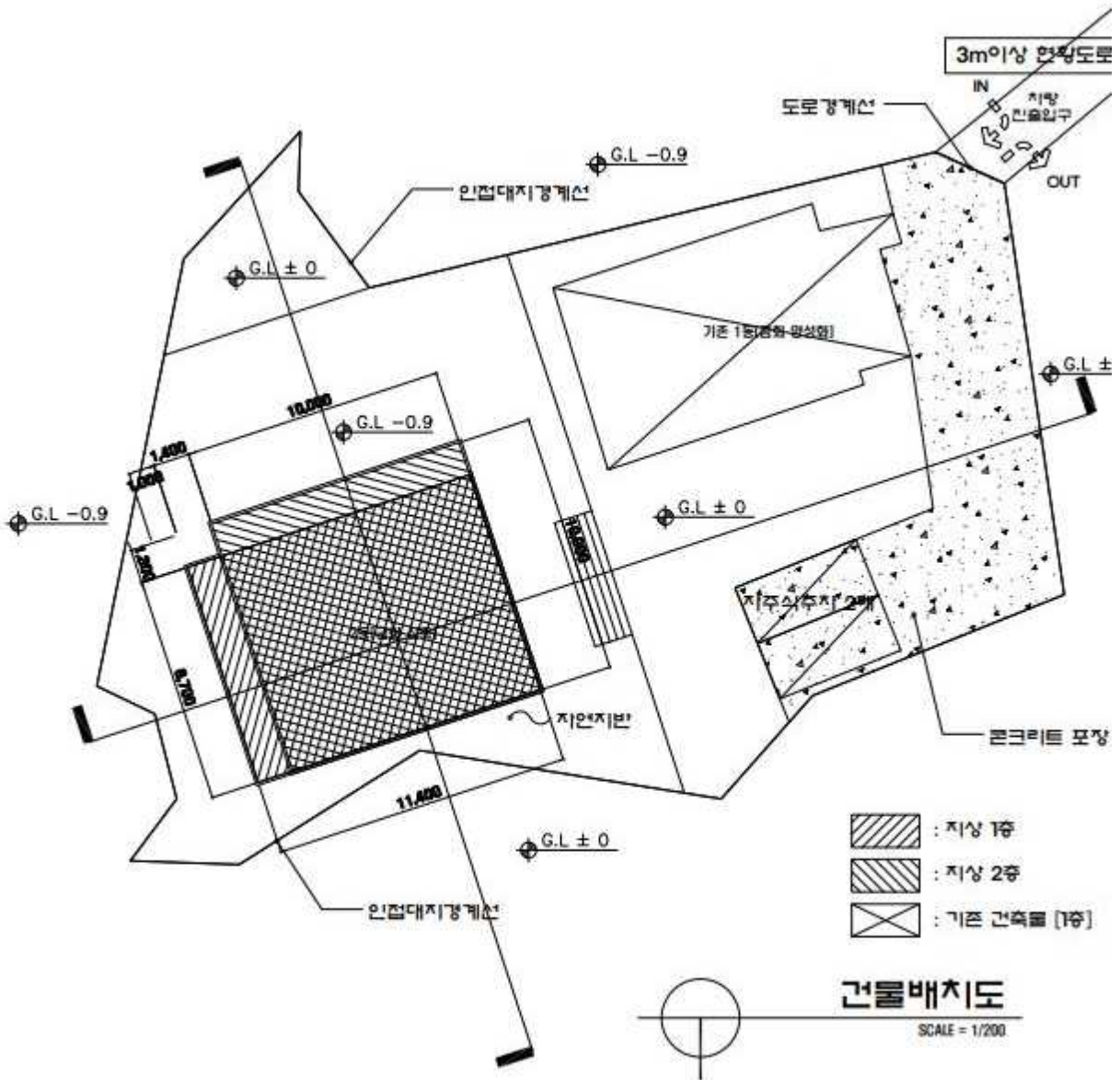
- 인접한 2구역 내 2층 건축물과의 연관성 및 신청 위치에 2층 건축물 신축 시 문화재구역 내·외부 조망점에 대한 차폐 문제에 대하여 현지조사를 실시한 결과, 허용기준 제1구역 내 2층 건축물 신축 허가 사례가 없어 형평성 문제에 대한 고려가 필요한 것으로 판단되고, 또한 문화재구역 내·외부의 경관 차단 우려, 역사문화환경 보존지역 경관 저해 여부 등에 대한 논의가 필요할 것으로 예상되는 바, 문화재위원회 차원의 심도 있는 검토가 필요할 것으로 사료됨.

바. 참고자료

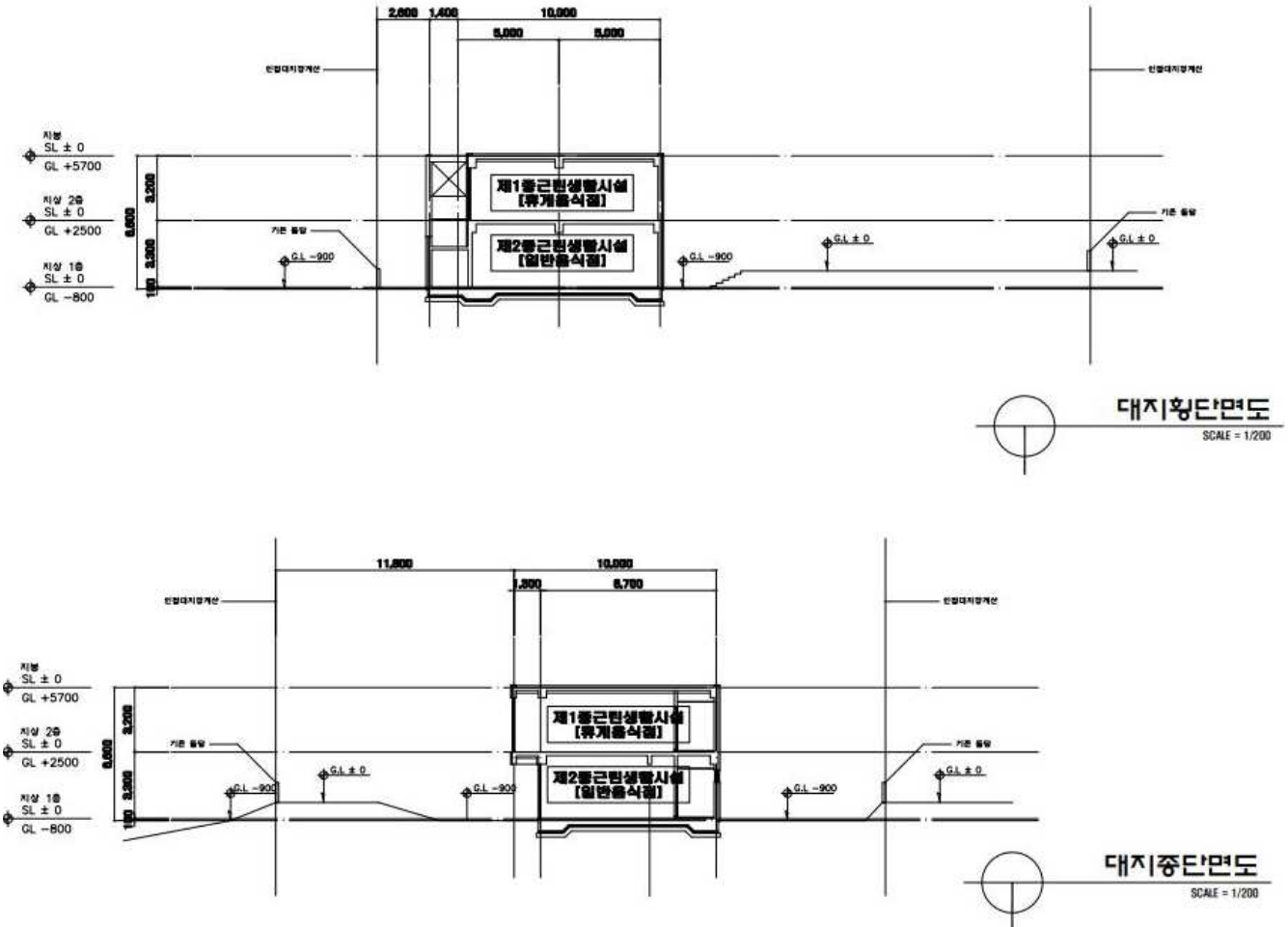
(1) 사업위치



(2) 건물배치도



(2) 건물 횡·중단면도



사. 의결사항

- 부결
 - 자연유산 보존 및 경관에 부정적 영향을 미칠 우려가 있음
- 의결정족사항
 - 출석 13명/ 부결 13명

13. 「제주 상호동 한란자생지」 주변 단독주택 신축

가. 제안사항

「제주 상호동 한란자생지」 주변 단독주택 신축을 위해 국가지정문화재 현상변경 등 허가 신청한 사항을 부의하오니 심의하여 주시기 바랍니다.

나. 제안사유

○ 「제주 상호동 한란자생지」 주변 단독주택 신축을 위해 신청한 사항임.

다. 주요내용

(1) 신청인 : ***

(2) 대상문화재 : 천연기념물 「제주 상호동 한란자생지」

○ 소재지 : 제주특별자치도 서귀포시 상호동 1616 외

○ 지정일 : 2002. 2. 2.

(3) 신청내용

○ 사업명 : 단독주택 신축

○ 사업위치 : 제주특별자치도 서귀포시 토평동 1814-30

○ 사업내용 : 단독주택 신축 2동

1차 신청 / 자체불허 ('22. 2. 21.)	금회 신청 ('22.4.11.)
- 대지면적 : 720㎡ - 건축면적 : 141.86㎡ (가동 70.93㎡ / 나동 70.93㎡)	- 대지면적 : 720㎡ - 건축면적 : 141.86㎡ (가동 70.93㎡ / 나동 70.93㎡)
- 건축 연면적 : 228.24㎡ (가동 70.93㎡, 나동 114.12㎡)	- 건축 연면적 : 228.24㎡ (가동 70.93㎡, 나동 114.12㎡)
- 건물 최고높이 9.4m	- 건물 최고높이 6.2m

○ 사업기간 : 허가일로부터 ~ 2023. 5월 까지

(4) 문화재와의 거리 : 문화재구역으로부터 약 75m 이격(1구역)

* 허용기준 1구역 : 개별심의

라. 검토의견(***)**

- 신청사업은 「제주 상호동 한란자생지」로부터 약 75m 이격된 1구역에 단독주택을 신축하고자 신청한 사항으로, 단독주택 2층 건축물로 인해 바로 뒤편 건물의 조망권과 도로에서 보이는 한라산 조망이 차폐되어 자연유산 경관에 미치는 영향이 있는 것으로 판단됨

마. 서면검토, 현지조사 의견 및 지자체 의견

(1) 관계전문가 현지조사 의견

<* 문화재위원> 2차('22. 5. 19.)**

- 신축하고자 예정하는 부지의 북동쪽 대지에 6.4m 높이의 지상 2층 돈내코 펜션이 위치하며, 북서쪽 인접 대지에 3m 높이의 지상 1층 건물이 현존함.
- 인근에 단독주택과 한란 전시관이 건축된 사례, 기존에 주변 건축물에 맞추어 신축 건축물의 높이를 낮춘 점을 고려할 때, 신축 건물로 인해서 주변 경관이나 한란 자생지에 미치는 영향은 크지 않을 것으로 판단됨.
- 차량이 통행하는 돈내코 67길에서 현재 한라산 정상부가 조망되고 있는 점을 고려할 때, 건축 신축으로 인해 한라산 정상을 조망할 수 있는지 여부를 시뮬레이션 할 필요는 있음.

<* ***** ***** ***** > 1차('22.2.15.)**

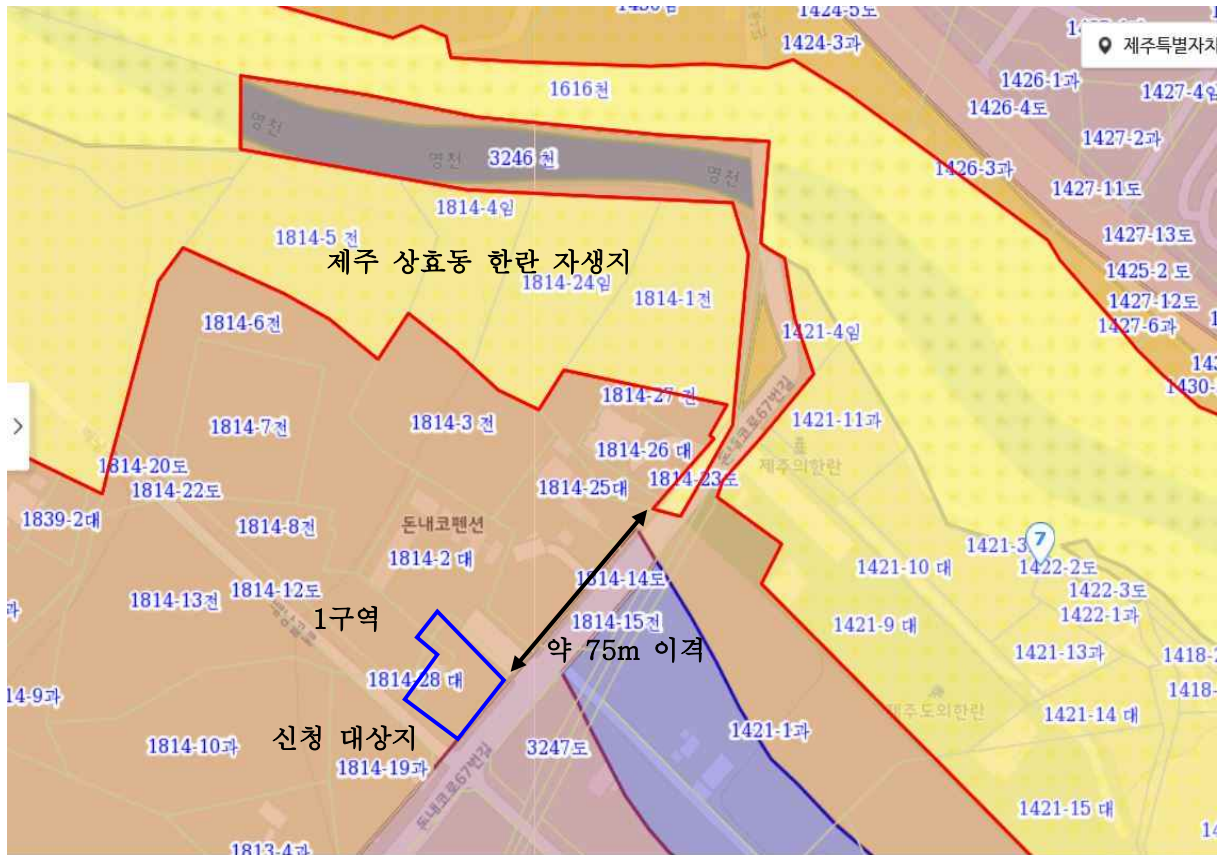
- 현재 사업계획은 주변 시설물과 비교해 높은 9.4m와 경관 저해 우려 요소를 포함하고 있다고 판단됨
- 인접 지역과의 형평성을 반영하였을 때, 2층 건물(약 6m) 이내의 건축물과 한라산 조망권을 방해하지 않을 것, 연접한 가옥이 일조권을 침해하지 않을 것, 인접하천 상록활엽수림(자생지)에 대한 물리적 경관을 저해하지 않을 것, 특히, 대상 지역의 개발은 주변 지역으로의 연속적 개발로 이어질 우려가 큰 만큼 저해 요소를 최소화할 필요가 있음

(2) 지자체(*** *) 의견 1차 ('22.1.20.)**

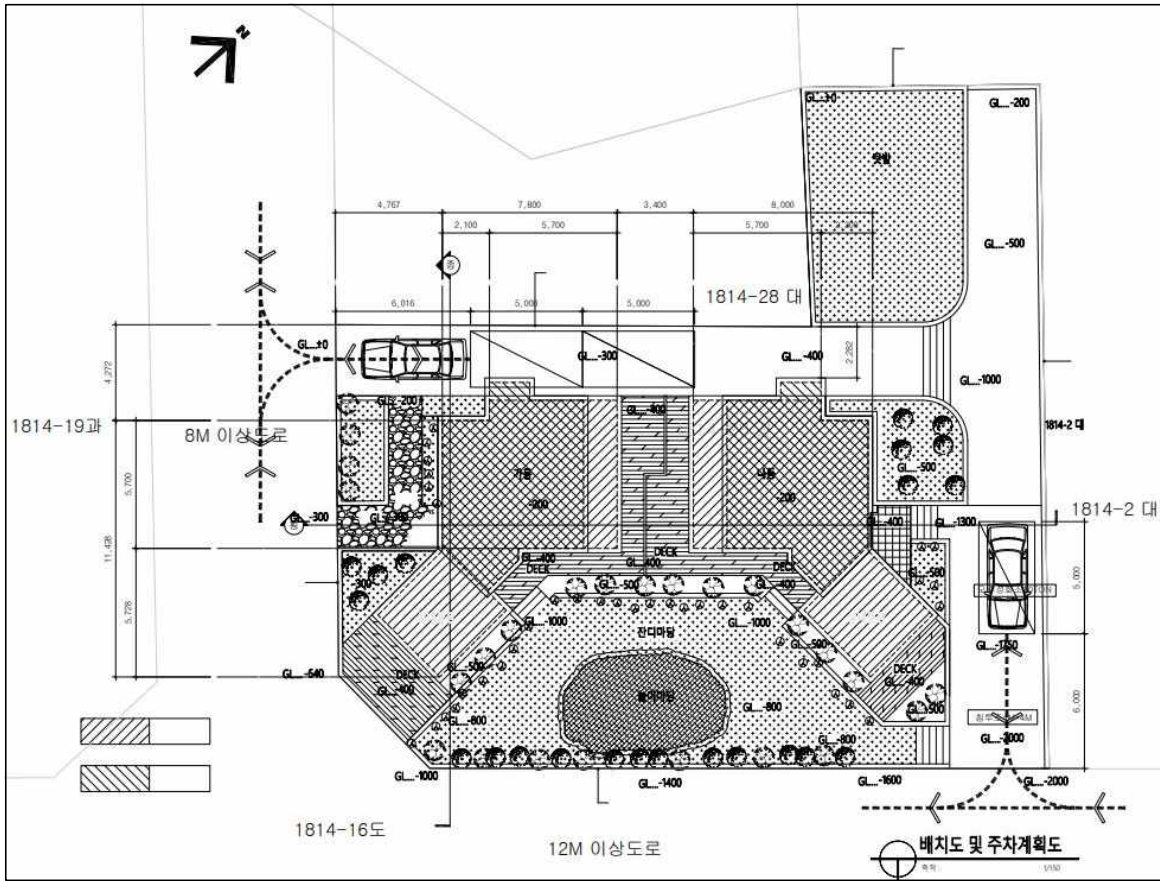
- 신청지에 대한 현장 확인 결과 신청지와 인접한 위치에 2층 건축물이 존재함. 다만, 신청 건축물은 최고높이가 약 9.4m로 계획되고 있어 인접한 건축물과 최고높이 간 상관관계 파악이 필요하며, 건축물 외벽 색채 및 건축물 용도에 대한 검토도 필요함
- 또한 신청지와 인접한 동일 선상의 1구역 내 현상변경 허가에 대한 이력 관계에 대한 검토와 해당 건축행위가 역사문화환경 보존지역 내 경관 저해 여부 및 문화재 보존에 미치는 영향 여부 등에 대하여 문화재위원회 심의 시 깊이 있는 논의가 필요할 것으로 사료됨

바. 참고자료

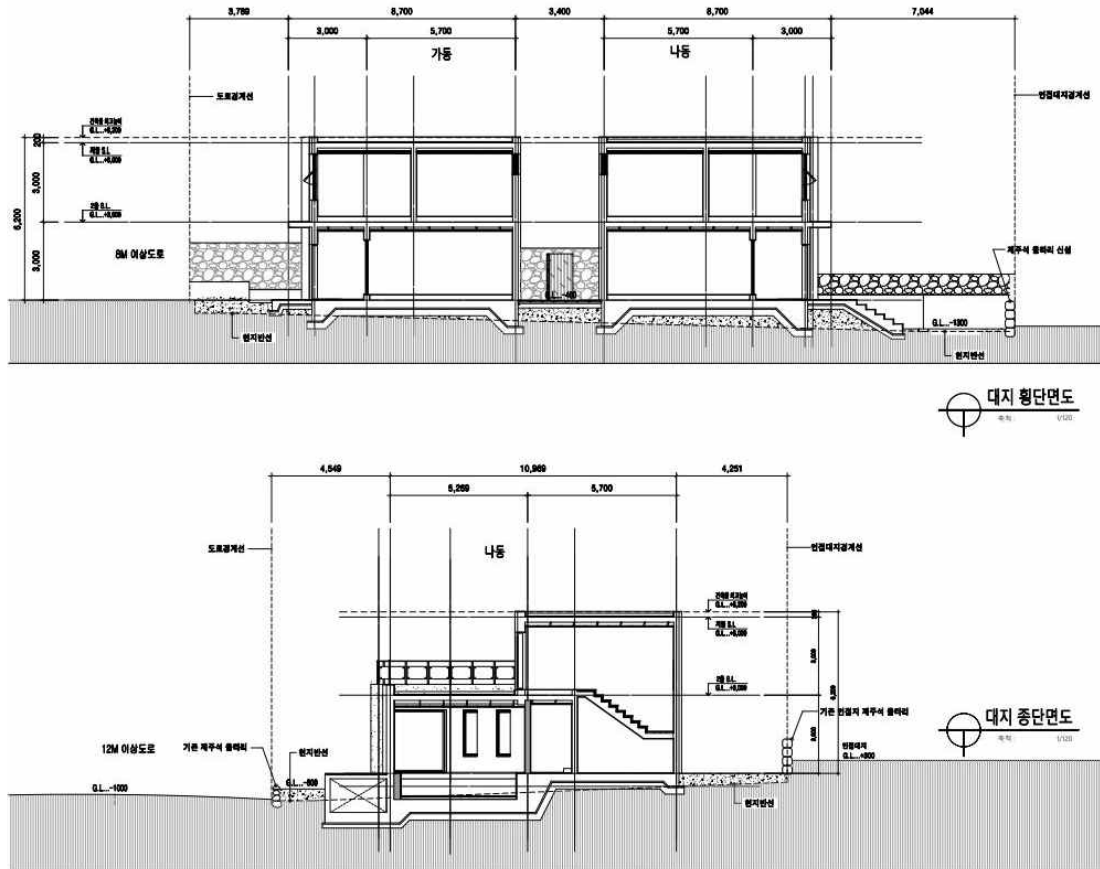
(1) 대상지 현황



(2) 배치도



(2) 횡·종단면도



(2) 조망 시뮬레이션



<p>'A' 조망 변경 전</p>		<p>'A' 조망 변경 후</p>	
<p>'B' 조망 변경 전</p>		<p>'B' 조망 변경 후</p>	

사. 의결사항

- 원안가결
- 의결정족사항
 - 출석 13명/ 원안가결 10명, 조건부 가결 1명, 부결 2명

14. 「설악산천연보호구역」 내 관광호텔 환경저해시설 정비사업

가. 제안사항

「설악산천연보호구역」 내 관광호텔 환경저해시설 정비사업을 위해 국가지정문화재 현상 변경 허가 신청한 사항을 부의하오니 심의하여 주시기 바랍니다.

나. 제안사유

- 「설악산천연보호구역」 내 관광호텔 환경저해시설 정비사업을 위해 허가사항 신청한 사항임

다. 주요내용

- (1) 신청인 : ***
- (2) 대상문화재 : 천연기념물 「설악산천연보호구역」
 - 소재지 : 강원도 속초시 설악동 산38일원
 - 지정일 : 1965. 11. 05.
- (3) 신청내용
 - 사업명 : 신흥사 설악산관광호텔 환경저해시설 정비사업
 - 사업위치 : 강원도 속초시 설악동 151-8번지
 - 사업내용 : 폐건축물 철거 후 생태공간 복원
 - 대지면적 : 9,664m² / 건축면적 : 543.1m²
- (4) 문화재와의 거리 : 문화재구역 내

라. 검토의견 (*****)

- 신청 사업은 「설악산천연보호구역」 내 설악산관광호텔 건물철거를 위하여 신청한 사항으로, 환경저해시설 정비를 통해 주변 경관이 생태공간으로 복원되는 것이므로 바람직한 것으로 판단됨.

마. 서면검토, 현지조사 의견 및 지자체 의견

(1) 관계전문가 현지조사 의견(2022. 6. 28.)

<*** 문화재위원>

- 설악산 관광호텔은 2014년 이후 8여 년 동안의 방치로 탐방환경 저해는 물론 환경오염 물질(석면)의 비산 위험이 상당하여 철거 후, 생태 공간으로

복원하는 것이 설악산천연보호구역에 미치는 영향은 크지 않을 것이며, 천연 보호구역의 자연성 회복과 쾌적한 환경 조성에 보탬이 될 것으로 판단됨.

- 다만, 철거 작업 시, 건물 주변의 경급이 큰 수목을 존치할 수 있도록 적절한 대책을 강구할 필요는 있음.

<*** 문화재전문위원>

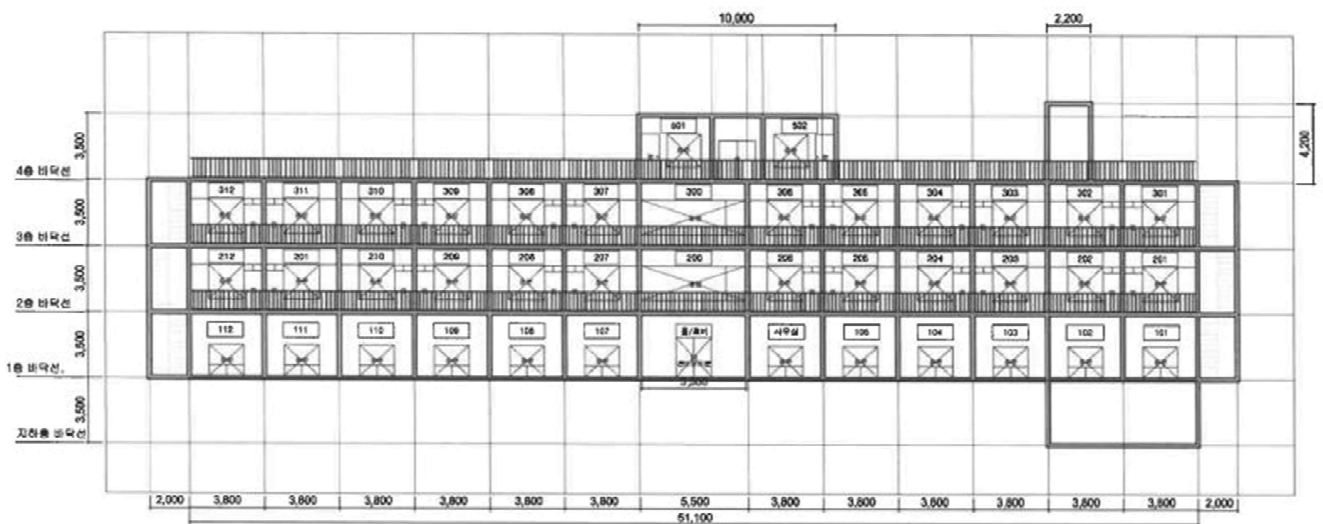
- 현장 탐방 조사 결과 철거하는 것이 적절해 보이며, 내·외부 건축 자재들 역시 오래되어 환경을 저해하는 측면이 강함.
- 천연기념물 설악산천연보호구역의 경관적 요소와 의미적 연계성 역시 부합되지 않음.
- 현재 건물을 철거하고 생태 공간으로 복원을 하는 것이 타당함.

마. 참고자료

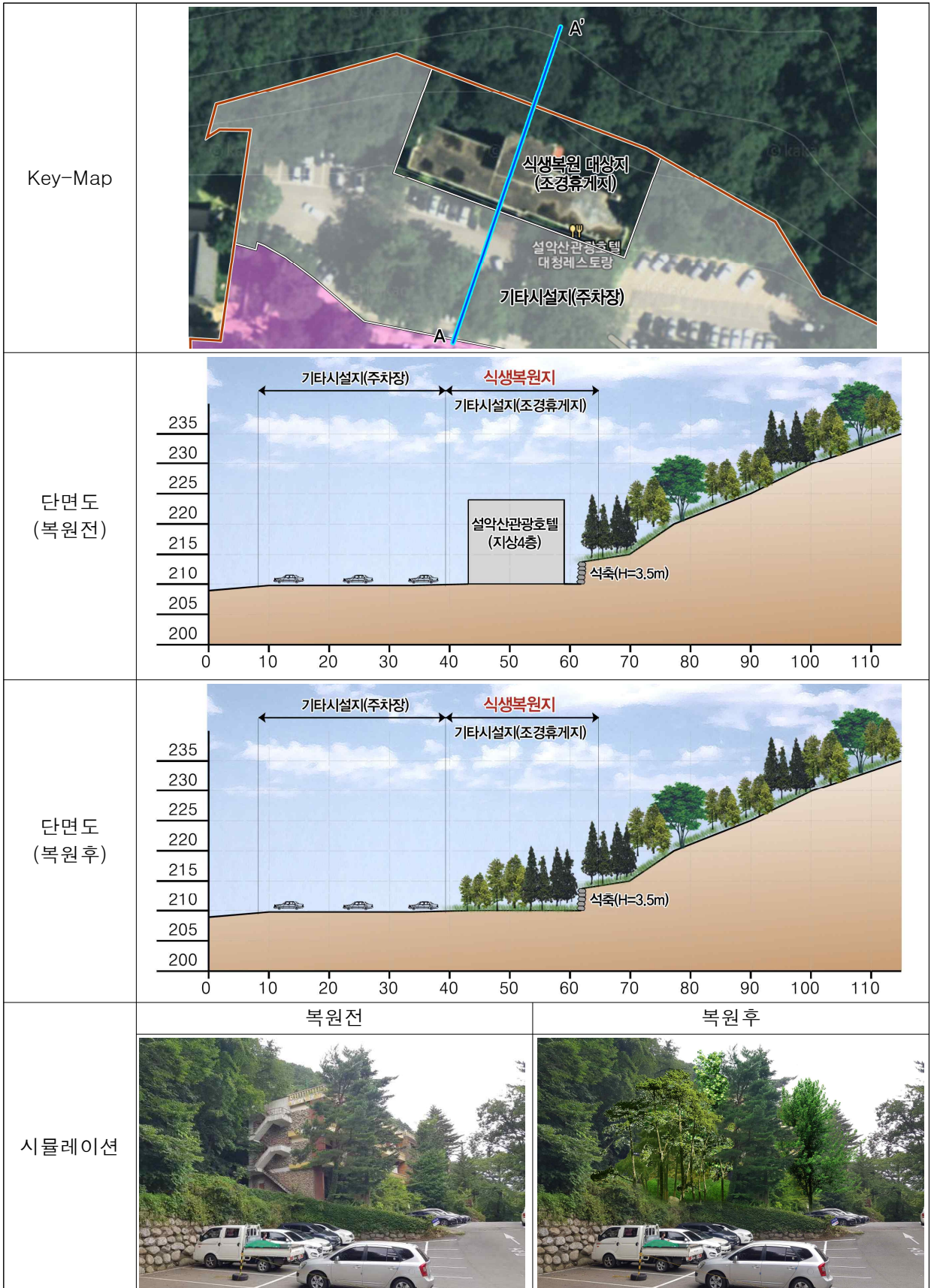
(1) 설악산관광호텔 전경



(2) 설악산관광호텔 정면도



(2) 식생복원 계획



바. 의결사항

- 원안가결
- 의결정족사항
 - 출석 13명/ 원안가결 13명

【검토사항】

안건번호 천기 2022-06-15

15. 「코리아케라톱스 화성엔시스」 국가지정문화재(천연기념물) 지정 검토

가. 제안사항

「코리아케라톱스 화성엔시스」를 국가지정문화재(천연기념물)로 지정하는 사항을 부의하오니 심의(검토)하여 주시기 바랍니다.

나. 제안사유

- 「코리아케라톱스 화성엔시스」의 국가지정문화재(천연기념물) 지정을 검토하는 사항임
- 추진경과
 - 2008. 6. 10. 매장문화재 발견신고
 - 2022. 3. 25. 자연유산 우수 잠재자원 추천(*****)
 - 2022. 6. 15. 천연기념물 지정조사

다. 주요내용

(1) 신청인 : *****

(2) 신청내용

- 지정종별 : 천연기념물(지형·지질)
- 지정명칭 : 코리아케라톱스 화성엔시스
 - (영문) *Koreaceratops hwaseongensis*
- 소유자 : 국유
- 소재지 : 경기도 화성시 송산면 공룡로 659
- 지정사유
 - 우리나라에서 발견된 최초의 각룡류(일명 : 뿔공룡) 공룡 뼈 화석으로 국제적으로 그 학술적 가치를 인정받아 코리아케라톱스 화성엔시스라고 명명되었으며, 하반신으로 엉덩이뼈와 거의 완전한 꼬리뼈, 양쪽 아래 다리뼈와 발뼈 등이며
 - 척추와 엉덩이뼈, 꼬리뼈, 다리뼈와 발뼈 등 하반신의 모든 뼈들이 거의 온전하게 남아있어 학술적 중요성뿐 아니라 공룡 골격 화석이 부족한 우리나라를 대표하는 공룡화석으로서의 가치가 매우 높음

- 관리단체(안) : 경기도 화성시청

라. 검토의견(***)**

- 코리아케라톱스 화성엔시스는 2008년 형태가 온전한 상태로 발견되었으며 학술연구와 보존처리 등을 거쳐 국제적으로 학술적 가치를 인정받은 화석으로 국가지정문화재로 지정하여 보존 관리할 필요가 있음
- 현재 국가귀속 추진 중으로 국가귀속 절차 완료 후에도 현재 화석을 관리하고 있는 경기도 화성시에서 관리가 필요함

마. 서면검토, 현지조사 의견 및 지자체 의견

(1) 관계전문가 현지조사 의견('22. 6. 15.)

<* 문화재위원>**

- 우리나라에서 거의 온전하게 모든 뼈들이 붙어서 발견된 최초의 공룡 뼈 화석으로 이미 그 학술적 가치가 국제적으로 인정된 화석임. 이 화석을 천연기념물로 지정하는 것은 당연하다고 판단됨

<* 문화재위원>**

- 현재 흔적화석(trace fossil)인 공룡 발자국은 천연기념물로 지정된 곳이 많지만 실체화석(body fossil)인 공룡골격은 지정된 바 없음. 코리아케라톱스 화성엔시스는 우리나라에서 처음 발견된 신종 각룡류 공룡화석임.
- 연구 결과는 2011년 국제학술지인 Naturwissenschaften(vol. 98, page 39-49)에 게재되어 신중임을 전 세계에서 인정받았음. 또한 2022년 골격학 조직연구를 통해 코리아케라톱스가 대략 8살에 죽었다는 것으로 밝힌 논문이 게재되었음(Cretaceous Research vol. 134, epage 105150)
- 그러므로 변변한 공룡 골격 화석이 부족한 우리나라에서 코리아케라톱스는 학술적 중요성 뿐 아니라 우리나라를 대표하는 공룡화석으로서의 가치가 매우 높음으로 천연기념물로 지정함이 마땅함

<* 문화재전문위원>**

- 공룡발자국은 천연기념물로 지정된 곳이 많지만 공룡 골격은 지정된 바 없음.
- 코리아케라톱스 화성엔시스는 우리나라에서 처음 발견된 신종 각룡류 공룡화석으로, 원시적인 각룡류의 보행특성을 이해하는데 학술적으로 중요한 자료임.
- 현재 하반신의 모든 뼈들이 제자리에 붙어 있는 채로 발견되어 우리

나라를 대표하는 공룡골격화석으로 가치가 매우 높아 국가지정문화재(천연기념물)로 지정함이 마땅한 것으로 판단됨

(2) 지자체(***) 의견('22. 7. 9.)

- 공룡골격화석(코리아케라톱스 화성엔시스)는 뒷다리부터 꼬리까지 완벽하게 보존된 드문 사례로 뛰어난 문화재적 가치를 지님
- 또한, 2024. 4월 완공 예정인 '화성시 공룡(자연) 과학센터'의 대표 전시 콘텐츠이자 화성 고정리 공룡알 화석산지(천연기념물)의 연계 연구자료로 활용될 예정이므로 천연기념물 지정 이후에도 관리, 소유권의 주체 및 소재지를 화성시로 영구 지정 요청
- 단, 지정 이후인 2023년~2024년 중 화성시 공룡알화석산지 방문자센터 리모델링으로 인해 공룡골격 화석 외 4개체(공룡알 등)의 임시보관 장소가 필요하므로 문화재청의 임시보관 필요

바. 사진자료



사. 의결사항

- 조건부 가결
 - 지정명칭은 지질 관계전문가의 자문 후 결정함
- 의결정족사항
 - 출석 13명/ 원안가결 1명, 조건부 가결 12명

자연유산(천연기념물-지형·지질) 지정조사 보고서

□ 조사일자 및 조사자

- 조사일자 : 2022. 6. 15.
- 조사자 : *** 문화재위원, *** 문화재위원, *** 문화재전문위원

1. 문화재 개요

- 가. 지정종별 : 천연기념물
- 나. 지정명칭 : 한반도 최초의 뿔공룡 “코리아케라톱스 화성엔시스”
- 다. 소재지 : 경기도 화성시 송산면 공룡로 659
- 라. 규모 : 코리아케라톱스 화성엔시스 골격 화석과 이를 함유하고 있는 사암 전석 (116cm×770cm×390cm)

바. 주요특징

- 우리나라에서 발견된 최초의 각룡류(일명 : 뿔공룡) 공룡 뼈 화석으로 국제적으로 그 학술적 가치를 인정받아 코리아케라톱스 화성엔시스라는 명명되었으며
- 한반도의 모든 뼈 들이 거의 온전하게 남아있어 학술적 중요성 뿐 아니라 공룡 골격화석이 부족한 우리나라를 대표하는 공룡화석으로서의 가치가 매우 높음

2. 주요연혁 및 입지환경 검토

가. 연혁 및 유래

- 전곡항 방조제 제방(석축) 청소작업 중 화성시청 공무원이 공룡뼈 화석을 발견(2008. 5. 30)하여 한국지질자원연구원 이용남 박사와 화성시청 직원들이 현장 조사하여 공룡뼈 화석 확인(2008. 6. 3.) 후 문화재청에 매장문화재 발견신고(2008. 6. 10.).
- 이후 보존처리와 학술연구 등을 통하여 한반도에서 처음으로 발견된 각룡류 화석으로 세계 공룡학계에서 인증받아 2011년 코리아케라톱스 화성엔시스로 명명되었으며 천연기념물 화성 고정리 공룡알 화석산지 방문센터에서 보존하고 있음

나. 입지환경 : 경기도 화성시 공룡알 화석산지 방문자센터에서 보관

3. 보존관리사항 검토

가. 보존정비 및 활용 착안 사항, 문화재 보존 영향 행위기준(안) : 면단위 문화재가 아닌 점단위 문화재로 별도의 보존정비 및 행위 기준 마련 필요 없음

4. 지정가치

가. 가치평가

1) 학술적 가치

- 한반도에서는 첫 발견된 각룡류 공룡(일명 “빨공룡”)화석으로 중생대 전기 백악기(약 1억2천만년 전)에 각룡류 공룡이 한반도에 살았음을 알 수 있음
- 살아있을 때의 이 공룡의 전체 길이는 약 2.3미터로 추정되며. 계통발생학적 연구 결과 이족보행을 했던 것으로 추정되는데, 이는 각룡류의 걸음걸이 진화(이족보행에서 사족보행으로 진화) 과정을 규명하는데 있어 초기(원시적인) 각룡류의 보행특성을 이해하는 중요 자료로 활용할 수 있음

2 국제적 가치

- 한반도에서는 처음으로 발견된 각룡류(일명 “빨공룡”) 화석으로 국제적으로 가치를 인정받아 코리아케라톱스 화성엔시스 (Koreaceratops hwaseongensis) (“화성에서 발견된 한국 각룡류 공룡”이란 뜻)로 명명됨

나. 참고사항

1) 기존문화재와의 차별성

- 천연기념물 지정된 화석, 화석(지는 대부분 흔적화석(trace fossil)인 공룡발자국 화석으로 실체화석(body fossil)인 공룡골격은 코리아케라톱스 화성엔시스가 유일해 우리나라를 대표하는 공룡화석으로서의 가치가 매우 높음

2) 원형 보존성

- 전석에 보존된 코리아케라톱스의 뼈는 하반신으로 엉덩이뼈와 거의 완전한 꼬리뼈, 양쪽 아래 다리뼈와 발뼈 등이며 국내에서는 처음으로 모든 뼈가 제자리에 붙어 있는 채로 발견되어 원형이 잘 보존되어 있음

다. 지정기준 : 문화재보호법 시행령 [별표 1의2] 국가지정문화재의 지정기준 (천연기념물)에서 지질·지형 지정기준에서 화석의 가치가 뛰어난 것

* 문화재보호법 시행령 [별표 1의2] 국가지정문화재의 지정기준(종류 : 천연기념물)
3. 지질·지형
가. 나목1)부터 4)까지 중 어느 하나에 해당하는 문화재로서 다음 중 어느 하나 이상의 가치를 충족하는 것
1) 학술적 가치
마) 발견되는 화석의 가치가 뛰어나거나 종류가 다양한 화석산지인 것

라. 종합의견

<*** 문화재위원>

- 우리나라에서 거의 온전하게 모든 뼈 들이 붙어서 발견된 최초의 공룡 뼈화석으로 이미 그 학술적 가치가 국제적으로 인정된 화석임. 이 화석을 천연기념물로 지정하는 것은 당연하다고 판단됨

<*** 문화재위원>

- 현재 흔적화석(trace fossil)인 공룡발자국은 천연기념물로 지정된 곳이 많지만 실체화석(body fossil)인 공룡골격은 지정된 바 없음. 코리아케라톱스 화성엔시스는 우리나라에서 처음 발견된 신종 각룡류 공룡화석임.
- 연구 결과는 2011년 국제학술지인 Naturwissenschaften(vol. 98, page 39-49)에 게재되어 신종임을 전세계에서 인정받았음. 또한 2022년 골격학 조직연구를 통해 코리아케라톱스가 대략 8살에 죽었다는 것으로 밝힌 논문이 게재되었음.(Cretaceous Research vol. 134, epage 105150)
- 그러므로 변변한 공룡 골격화석이 부족한 우리나라에서 코리아케라톱스는 학술적 중요성 뿐 아니라 우리나라를 대표하는 공룡화석으로서의 가치가 매우 높음으로 천연기념물로 지정함이 마땅함.

<*** 문화재전문위원>

- 공룡발자국은 천연기념물로 지정된 곳이 많지만 공룡골격은 지정된 바 없음.
- 코리아케라톱스 화성엔시스는 우리나라에서 처음 발견된 신종 각룡류 공룡화석으로, 원시적인 각룡류의 보행특성을 이해하는데 학술적으로 중요한 자료임.

- 현재 하반신의 모든 뼈들이 제자리에 붙어 있는 채로 발견되어 우리나라를 대표하는 공룡골격화석으로 가치가 매우 높아 국가지정문화재(천연기념물)로 지정함이 마땅한 것으로 판단됨.

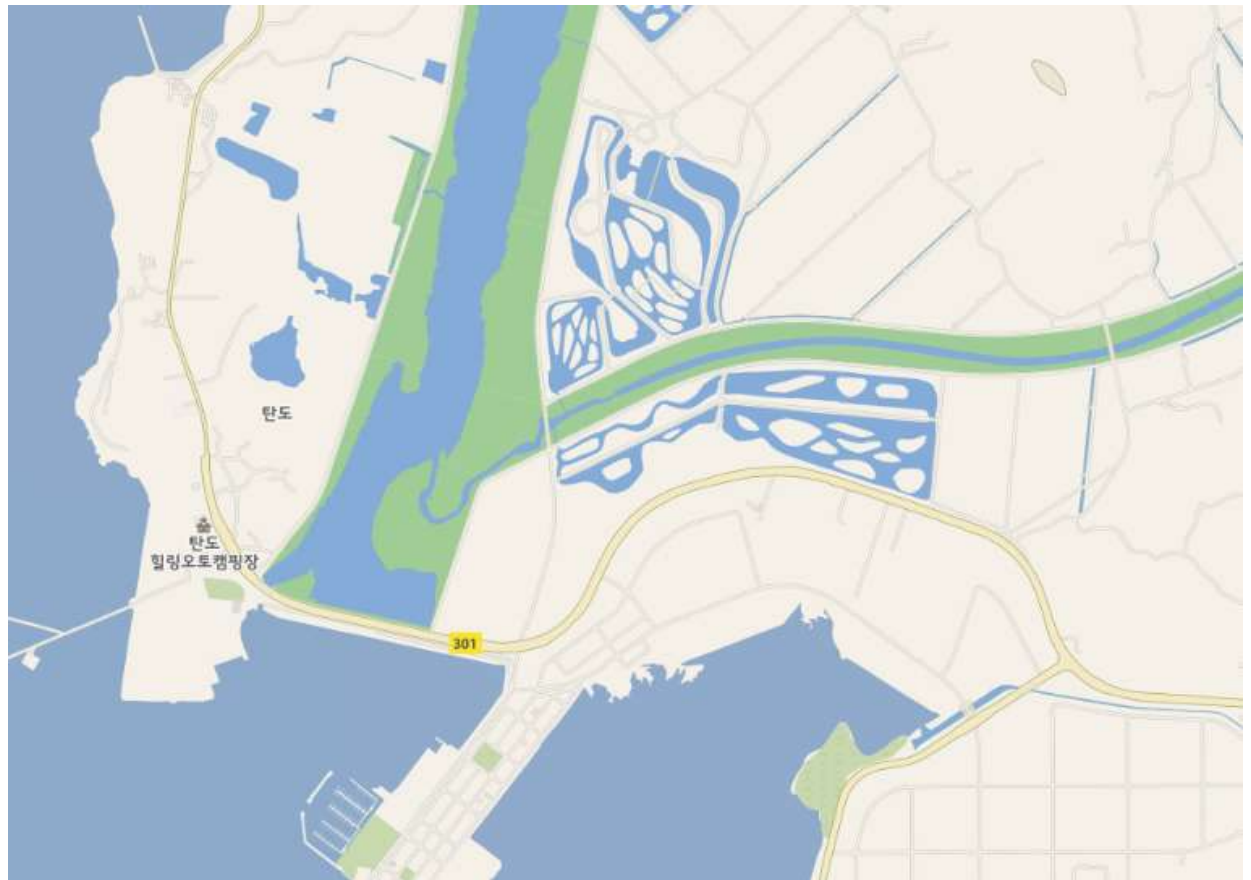
5. 관련사진



<최초 발견시 사진>



<최초 발견시 사진>



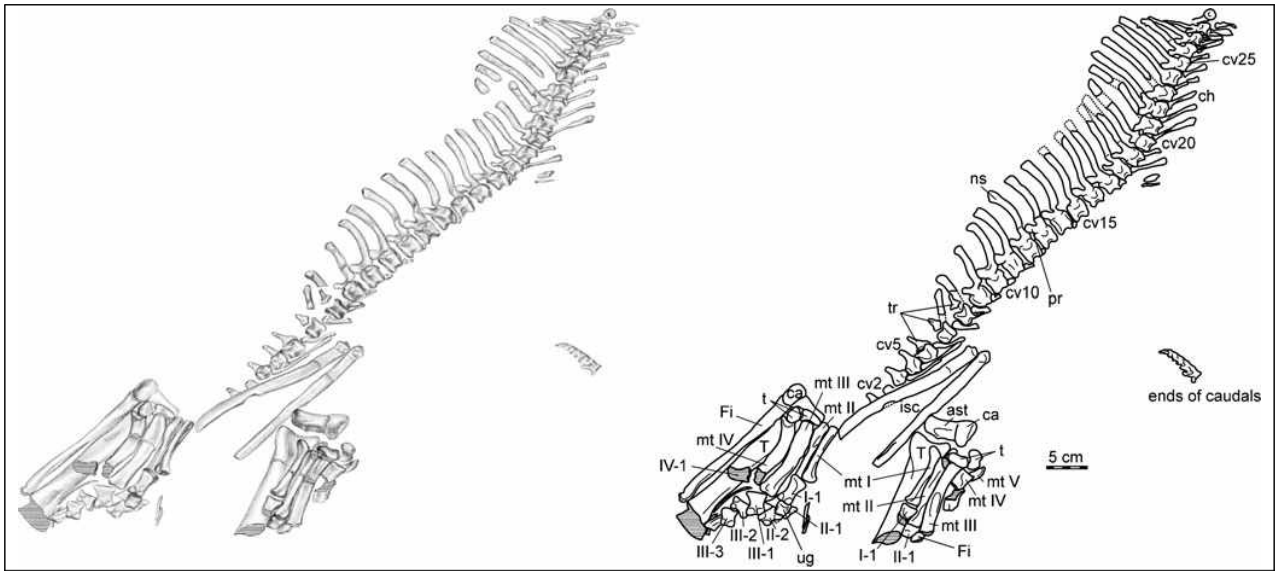
<최초 발견지역>



<최초 발견지역>



<코리아 케라톱스>



<코리아 케라톱스 해부학적 설명>



한반도 최초 뿔공룡 화석 3D로 복원

2008년 5월 경기도 화성시 전곡항 근처에서 화석으로 발견된 국내 최초의 뿔공룡 ‘코리아케라톱스 화성엔시스(Koreaceratops hwaseongensis·사진)’가 3차원 그래픽으로 복원됐다.

화성시와 한국지질자원연구원 이용남 박사는 7일 화성시 송산면 고정리 공룡알화석지 방문자센터에서 2년 7개월간의 연구결과가 담긴 논문과 코리아케라톱스 화성엔시스 3차원 그래픽 복원도를 발표했다. 연구 결과에 따르면 코리아케라톱스 화성엔시스는 1억 1000만년 전인 중생대 전기 백악기 때 한반도에 살았으며, 전체 길이는 약 2.3m다. 이 박사는 “코리아케라톱스 화성엔시스 화석이 발견되기 전까지 한반도 남해안에서 발견된 수많은 공룡 발자국

에서는 뿔공룡의 존재를 찾을 수 없었다”며 “코리아케라톱스 화성엔시스는 특히 이족보행(二足步行)에서 출발해 완전한 사족보행(四足步行)으로 진화한 뿔공룡의 걸음걸이 진화 과정을 밝히는 데 중요한 단초가 됐다”고 말했다.

화성시는 공룡에 대한 연구 결과가 세계적인 과학 논문인 네취바이젠샤프텐(Naturwissenschaften) 온라인판에 공개됐으며, 다음달 지면에 게재될 예정이다라고 밝혔다.

코리아케라톱스 화성엔시스 복원은 화성시 지원을 받아 한국지질자원연구원, 미국 클리블랜드 자연사박물관, 일본 홋카이도대 박물관이 함께 진행해왔다.

화성=김상민 기자

momo@chosun.com

10.2 X 16.4 cm

<코리아케라톱스 화성엔시스 명명 관련 언론보도>

16. 「강진 백운동 원림」 종합정비계획 검토

가. 제안사항

명승 「강진 백운동 원림」의 명승 종합정비계획 수립한 사항을 부의하오니 검토하여 주시기 바랍니다.

나. 제안사유

- 명승 「강진 백운동 원림」 명승 종합정비계획을 검토하는 사항임

다. 주요내용

(1) 신청인 : ****

(2) 대상문화재 : 명승 「강진 백운동 원림」

○ 소재지 : 전라남도 강진군 성전면 월하리 546번지 일원

○ 지정일 : 2019. 3. 11.

(3) 신청내용 : 「강진 백운동 원림」 명승 종합정비계획 승인

* 기초조사 및 종합분석 생략

○ 건축물 및 시설물 정비계획

- 관리자(안채) 건립 : 문화재 보호구역 내 관리자 신축(83.7m²)

- 배수로, 석축, 계단 정비 : 배면부 경사로 복원 및 석축 배수로 설치, 유상 곡수 보수, 수원지 준설, 노후된 계단 및 박석 재설치 등

- 주변정비 : 진입로 다리 보수, 석물 군 주변 정비

○ 관람환경 개선계획

- 전시관 연계 동선 확보 및 전시관 동측 주차장 조성(강진군 토지매입 추진 중, 63대 규모)

○ 동선계획 : 백운동 전시관-백운동 원림 구간 진입로 정비, 순환식 동선 확보(기존 태평양다원 작업로 통행 폐쇄)

○ 활용 및 홍보계획

- 주변 자원과의 연계 : 차, 양반문화 체험프로그램, 생태교육관광 등 (무위사, 남미륵사, 강진다원, 하멜기념관, 다산초당 백련사 연계)

- 지역 활성화 방안 : 백운동 원림 브랜드 개발, 지역주민 생산 특산물 발굴, 주민 활용 해설사·길잡이 양성

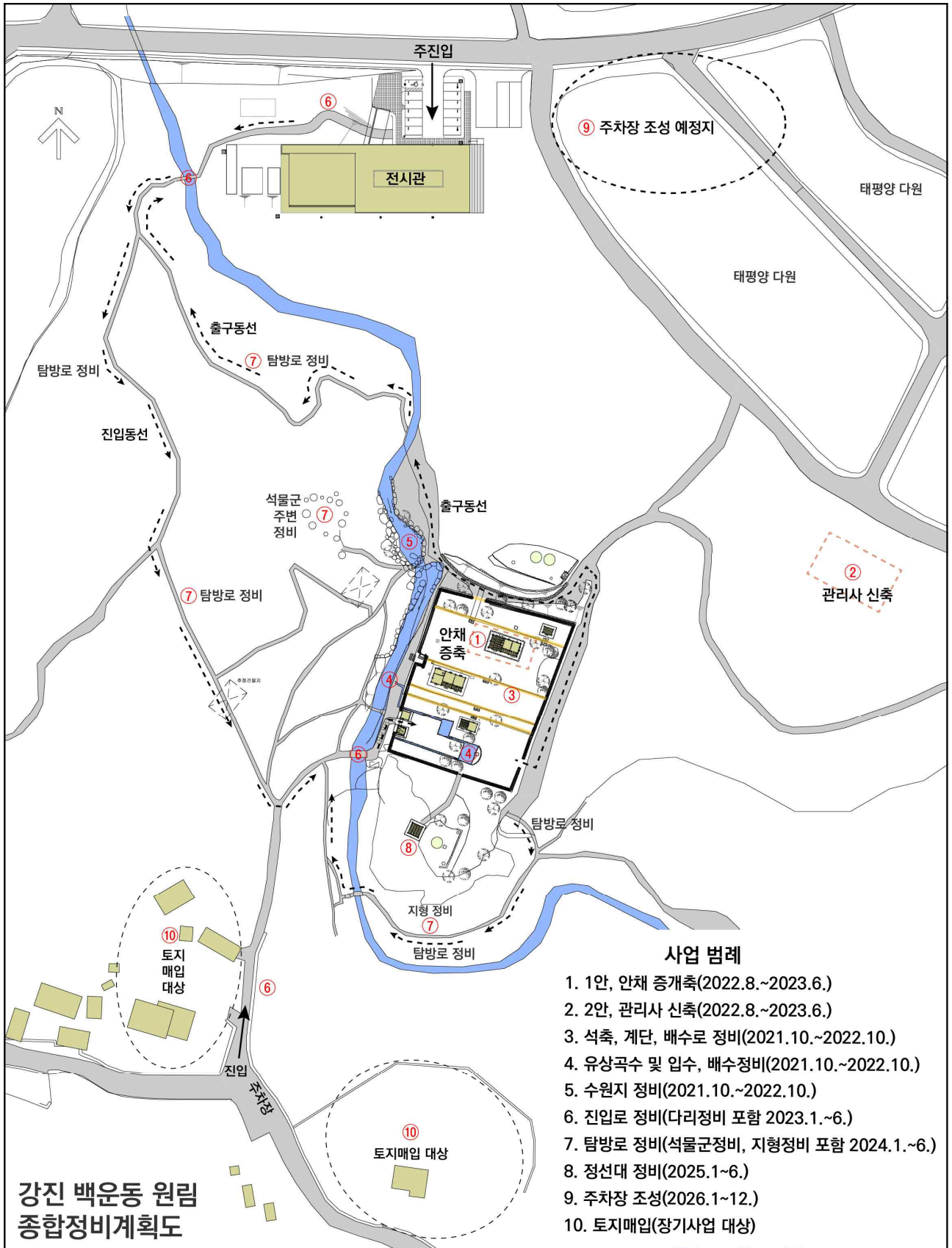
- 자연환경 조성계획
 - 지형정비 : 배면 경사지 복원 및 배수로 정비, 식재를 통한 토사 유출 방지
 - 수계정비 : 수원지 준설 및 조경석 설치
 - 식생정비 : (외원) 리기다소나무 제거, 소나무 후계목 이식, 대나무 뿌리 제거
(내원) 지암일기, 백운동 12경에 따른 경관 재구성 필요
- 경관계획 : 백운동 12경 및 동선계획에 따른 정비
 - 정선대-옥관봉 시야각 확보, 동쪽 절벽지 수목 이식, 남쪽 절벽지·창하벽 식생 정비
 - 경관탐방계획 : 백운동 원림 주변 경관점 8개소 선정 및 안내
- 연간유지관리계획
 - 운영관리 : 드론 촬영, 건축물 측정, 병충해 관찰기록 등 모니터링 체계 구축
(전문모니터링 월1회, 정기모니터링 연1회, 긴급모니터링 수시)
 - 방재관리 : 문화재구역 내 상수도옥외소화전 설치, CCTV 설치
 - 수목관리 : 소나무재선충병 방제지침에 따른 관리

라. 검토의견 (*****)

- 「강진 백운동 원림」 명승 종합정비계획은 전반적으로 문화재 보수정비를 위한 정비계획을 수립하였으나, 주차장 조성 예정지의 부지확보 가능성 및 관리사의 위치 선정, 국가지정문화재(명승)로서의 가치 보존에 미치는 영향 등 종합적인 검토가 필요하다고 판단됨

마. 의결사항

- 보류
 - 명승 관계전문가 자문 후 재검토
- 의결정족사항
 - 출석 13명/ 보류 13명



17. 서울 문묘 은행나무 상처치료 및 활용방안 계획 검토

가. 제안사항

천연기념물 「서울 문묘 은행나무」 피해에 따른 상처치료 및 활용방안 계획을 부의하오니 검토 바랍니다.

나. 제안사유

- 천연기념물 서울 문묘 은행나무 피해에 따른 상처치료 및 활용방안 계획을 검토하는 사항임

다. 주요내용

(1) 문화재 개요

- 문화재명 : 천연기념물 「서울 문묘 은행나무」
- 지정일자 : 1962. 12. 7.
- 소재지 : 서울특별시 종로구 명륜동 3가 53

(2) 피해 현황

- 발생일시 : 2022. 7. 1.(금) 12시 25분
- 발생원인 : 천연기념물 수목 지주대 교체 공사시 가지의 하중을 견디기 위한 안전시설을 설치하지 않고 작업을 진행하는 과정에서 기존 지주대를 제거하자 바로 주가지 2개(직경 90cm, 30cm)가 부러짐

(3) 대책회의

- 일시 : 2022. 7. 13.(수) 15시
- 장소 : 서울 문묘 은행나무 현장 및 유림회관 회의실
- 참석자
 - 자문위원 : ***(*****), *** *****,
*** ***** ***** **
 - 문화재청 : *** ***, *** ***, ***, *** **
 - 종로구 : ***, **
 - 시공업체 : ***** *****(**)

○ 회의결과

- 찢어진 가지는 원줄기와 완전분리(탈락) 확인
- 찢어진 가지는 회생이 불가하여 제거 필요(작업 전 버팀목 등 안전시설 설치 후 작업)
- 절단부위 보존처리(상처치료 방안은 관계전문가 자문) 할 것
- 찢어진 가지 활용방안은 성균관과 별도 협의

(4) 활용방안 계획

- 보존처리 후, 성균관의 역사성 및 장소성을 고려한 전시품 및 교육용 상징물로 제작하여 활용 예정

(5) 상처치료 계획

- 줄기부에서 부러져 작은 가지에 걸쳐져 있는 줄기(가지)는 지면으로 낙하하도록 하며, 낙하 시 줄기 및 가지에 피해(부러짐, 찢어짐 등)가 발생되지 않도록 버팀목 및 중장비를 사용하여 유의하여 작업하도록 함.
 - 안전하게 가지를 낙하한 후 찢어진 부위는 절삭공구를 사용하여 테두리 부위를 깔끔하게 정리하도록 하며 부후균이나 건조피해를 막기 위하여 티오파네이트메틸도포제 등 수목 상처치료 도포제를 도포하도록 함.
 - 줄기내부는 부후로 인해 동공이 발생되어 있어 긁기, 깎기 등으로 부후부는 제거하도록 하며, 푸석푸석한 부분만 제거하도록 함.
 - 부후부 제거가 완료되면 분부기를 이용하여 살균(에틸알콜), 살충처리(페니트로티온유제+다이아지논유제)를 적정배수로 희석하여 전 면적을 살포하도록 함.
 - 공동부위는 폴리에티아이소시아나이트(A+B)와 경화제를 희석하여 발포, 충전하며 발포충진물을 날카로운 도구로 정리한 후 표면한정을 위해 얇은 알미늄메쉬(면포형 메쉬 포함)를 상처부위에 맞게 오려 접착한 다음, 수지처리를 완료하여 견고성과 방수를 통해 빗물 등이 스며들지 않도록 하고 충전 완료후 줄기 겉 표면보다 낮게 성형하도록 함.
 - 충전물 성형이 완료되면 방수제(에폭시수지 등)를 도포처리 하여 빗물 등이 들어가지 않도록 처리하도록 함.
 - 방수처리 후 인공수피처리(에폭시수지+코르크), 산화방지처리(실리콘+착색 콜크)를 시행하여 줄기와 비슷한 하도록 함.
- 아. 인공수피처리 및 산화방지처리 높이는 형성층 높이보다 낮게 하여 유조직이 상처 치료부를 덮을 수 있도록 함.

※ 지지대 형태(Y, H형) 및 당김줄은 추후 은행나무의 전반적인 상태조사 후 교체 검토 예정

(6) 시공사진(예시)



공종 1. 상처치료 작업전



공종 2. 부후부제거



공종 3. 살균, 살충처리



공종 4. 공동충진



공종 5. 방수처리



공종 6. 인공수피처리



공종 7. 산화방지처리



공종 8. 상처치료 완료 후

라. 의결사항

- 원안가결
- 의결정족사항
 - 출석 13명/ 원안가결 13명

18. 「남해 창선도 왕후박나무」 문화재보호구역 조정(확대지정) 검토

가. 제안사항

천연기념물 「남해 창선도 왕후박나무」의 문화재보호구역 조정(확대지정) 사항을 부의하오니 검토하여 주시기 바랍니다.

나. 제안사유

- 「남해 창선도 왕후박나무」의 문화재보호구역 적정성 검토를 통해 보호구역을 조정(확대지정)하고자 하는 사항임
- 추진경과
 - '21. 11. 1. '남해 창선도 왕후박나무' 문화재보호구역 적정성 검토대상 제출 (**→***)
 - '22. 1. 3. 2022년도 자연유산(천연기념물·명승) 보호구역 적정성 검토 추진
 - '22. 6. 30. 문화재보호구역 적정성 검토 관계전문가 현지조사

다. 주요내용

- (1) 신 청 인 : ***)
- (2) 대상문화재명 : 천연기념물 「남해 창선도 왕후박나무」
 - 소 재 지 : 경상남도 남해군 창선면 대벽리 669-8 등 9필지
 - 지 정 일 : 1982. 11. 9.
- (3) 신청내용 : 보호구역 조정(확대지정) 4필지 2,459㎡

(단위 : m²)

소재지	기 보호구역 지정면적			보호구역 조정(확대지정) 면적			보호구역 조정(확대지정) 후 면적		
	필지	지적 (m ²)	지정면적 (m ²)	필지	지적 (m ²)	지정면적 (m ²)	필지	지적 (m ²)	지정면적 (m ²)
남해군 창선면 대벽리	9	1,976	1,078	4	2,510	2,459	12	4,486	3,537

(4) 조정(확대지정)사유

- 남해 창선도 왕후박나무와 인접한 곳에 도로가 위치해 도로이설을 통해 생육환경을 개선하고 천연기념물의 온전한 보존과 활용을 위해 보호구역을 확대하여 장기적인 계획을 세워 관리하고자 함

라. 검토의견 (*****)

- 현재 최소 생육공간으로 남해 창선도 왕후박나무의 보호구역이 지정되어 있어 생육환경 개선 및 효율적인 보존관리를 위해 남해군 신청(안)에서 6필지를 추가하여 보호구역 조정(확대지정)이 필요하다고 판단됨
- 문화재청 조정(안)

소재지	기 보호구역 지정면적			보호구역 조정(확대지정) 면적			보호구역 조정(확대지정) 후 면적		
	필지	지적 (m ²)	지정면적 (m ²)	필지	지적 (m ²)	지정면적 (m ²)	필지	지적 (m ²)	지정면적 (m ²)
남해군 창선면 대벽리	9	1,976	1,078	10	4,591	4,540	18	5,707	5,618

마. 서면검토·현지조사 의견 또는 지자체 의견

(1) 관계전문가 현지조사 의견(2022. 6. 29.)

<*** 문화재전문위원>

- 기존의 보호구역에 더하여 경작지를 매입하는 것은 기념물의 생육공간 확보 측면에서는 바람직할 것으로 판단됨.
- 남해군에서 제안한 4개 필지 외에 왕후박나무와 연접한 남북의 전, 답 2개 필지를 추가로 확보함으로써, 방문객을 위한 편의시설 등 종합적인 보존·관리 계획을 수립할 필요가 있음
- 천연기념물 왕후박나무와 바로 연접해 마을 진입도로가 위치함으로써, 차량통행으로 가지가 부러지는 등의 피해가 나타나 진입도로의 이격이 시급함
- 가지가 일부 썩고 부후균이 보이므로 지속적인 관리가 필요하며 왕후박나무 주변의 동백나무 등은 위치를 조정할 필요가 있음
- 이순신 장군과 연관된 설화를 공유하기 위한 전통 행사를 발굴함으로써, 사람들의 접근이 쉬운 곳에 있는 천연기념물의 가치와 위상을 높일 필요가 있음

<*** *****>

- 왕후박나무의 보호구역은 수관폭 보다 좁게 지정되어 있어 생육환경이 좋지 않음. 또한 도로가 바로 인접해 있어 차가 지나갈 때 가지가 부러질 수 있는 위험이 있고, 뿌리 분포면적의 충분한 생육공간 확보가 필요하다고 판단됨. 따라서 인접한 토지로 보호구역을 확대하여 토지를 매입한 후 장·단기적인 계획을 수립하여 보존·관리할 필요가 있음.

(2) 관계전문가 서면검토 의견(2022. 7. 13.)

<*** *****>

- 나무가 있는 곳 중심으로 문화재 보호구역으로 지정되어 있어 왕후박나무를 보호하기에 협소하고, 인접한 도로의 차량 통행에 가지가 부딪힐 우려가 있으므로 보호구역 확대가 필요함.
- 수관에 인접한 도로가 이설되면 보호책을 3m 정도 확대 설치하여 생육공간을 확보하여 주는 것이 좋을 것으로 판단됨.
- 도로를 이설하는 구역에는 토양경운, 토양개량 등의 토양 물리력개선이 필요함.
- 보호구역이 확대에 따른 잔여 부지는 주차장 등 편의시설의 확보를 하면 좋을 것으로 판단됨.

(3) 지자체(*** *****) 의견(2021. 11. 1.)

- 왕후박나무 앞 진입도로의 폭(3~4m)이 좁아 인근의 선착장과 펜션 등을 출입하는 대형차량이 왕후박나무의 수관을 부러뜨리는 등 훼손이 심각한 상황으로, 천연기념물의 생육환경 개선과 보호를 위한 특단의 대책이 필요한 실정임
- 이에 주변 부지로 보호구역을 확대하여 진입로 개설 등 천연기념물 생육환경 개선 및 보호 대책을 마련하고자 함
- 대체진입로 잔여부지와 인근 부지를 활용하여 방문객의 접근성을 높이기 위한 편의시설과 휴게공간을 조성하여 천연기념물의 가치와 위상을 높이고자 함

바. 문화재보호구역 조정(확대지정) 대상과 범위

○ 남해 창선도 왕후박나무 문화재 보호구역 조정(확대지정) 지번별 면적조사

지정번호 및 명칭	소재지	지번	지목	지적면적 (㎡)	당초 보호구역 (㎡)	변경 보호구역 (㎡)	소유자	비고(㎡)
계		18필지		4,607	1,078	5,618	-	증4,540
천연기념물	남해군	669-3	도	109	68	68	***	

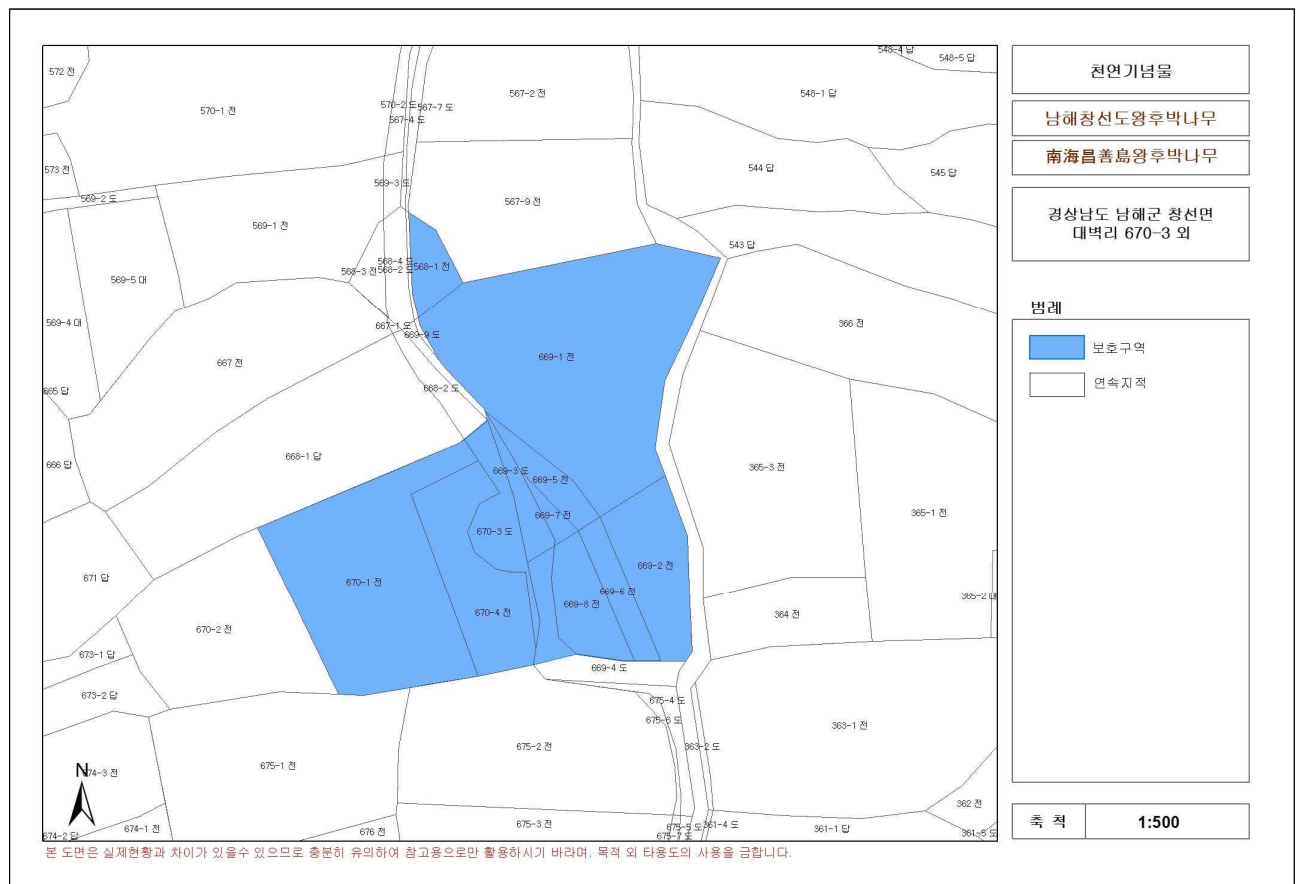
남해 창선 도 왕후박 나무	창선면 대벽리	669-4	도	115	67	67	****	
		670-1	전	860	51	860	***	증809
		670-3	도	142	142	142	***	
		669-7	전	25	25	25	***	
		669-8	전	164	164	164	***	
		670-4	전	353	353	353	***	
		669-5	전	96	96	96	***	
		669-6	전	112	112	112	****	
		568-1	전	92	0	92	***	증92
		669-1	전	1,279	0	1,279	***, ***	증1,279
		669-2	전	279	0	279	***	증279
		675-4	도	56	56	56	**	증56(청조정)
		669-9	도	5	5	5	**	증5(청조정)
		675-6	도	19	19	19	**	증19(청조정)
		675-2	전	917	917	917	**	증917(청조정)
		668-1	답	1,018	1,018	1,018	**	증1,018(청조정)
		668-2	도	66	66	66	***	증66(청조정)

사. 참고자료

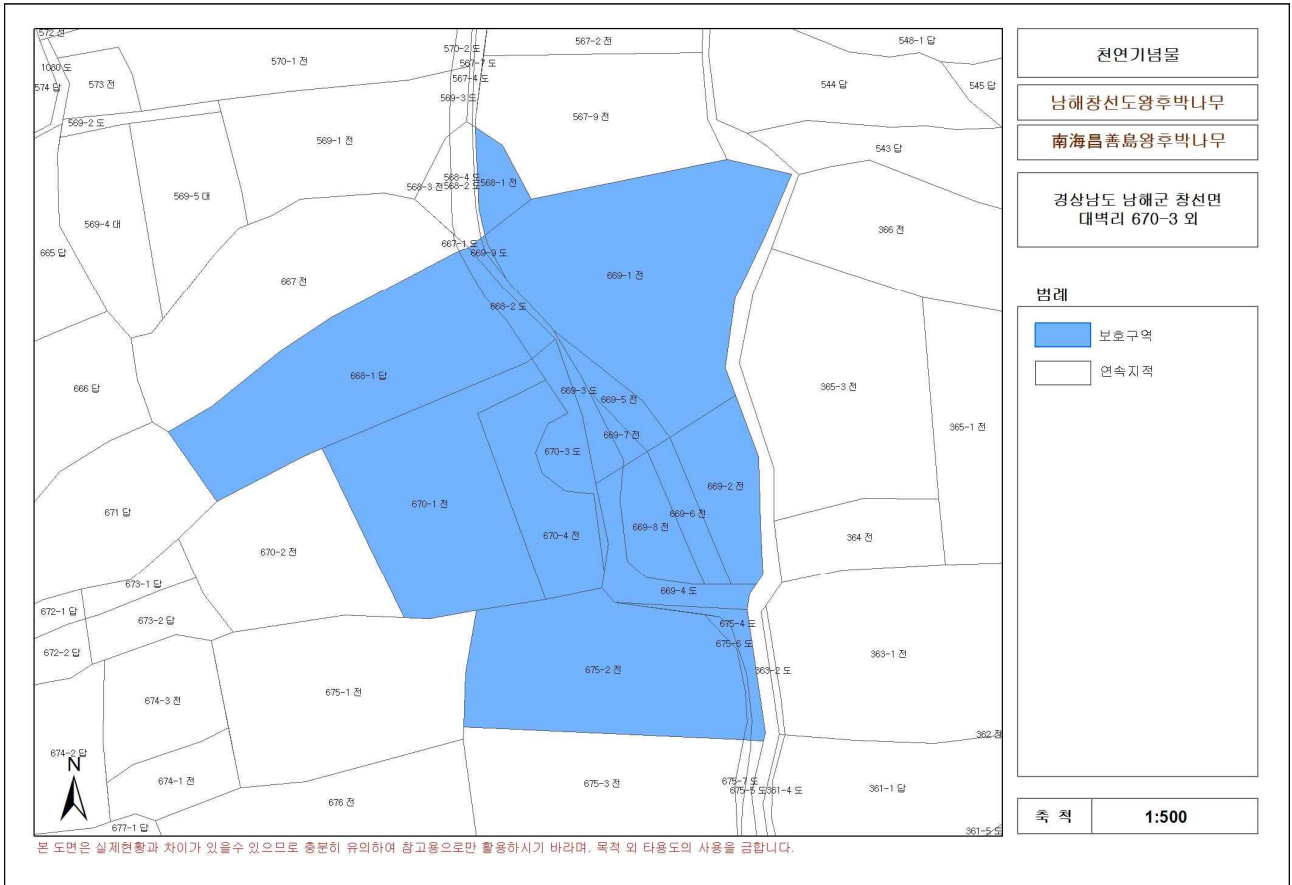
□ 남해 창선도 왕후박나무 문화재보호구역 현황



□ 남해군 신청안 (남해 창선도 왕후박나무 문화재보호구역 조정(확대지정) 현황)



□ 문화재청 조정안 (남해 창선도 왕후박나무 문화재보호구역 조정(확대지정) 현황)



아. 의결사항

- 원안가결
- 의결정족사항
 - 출석 13명/ 원안가결 13명

【보고사항】

안건번호 천기 2022-06-19

19. 천연기념물 및 명승 현상변경허가 등 보고

가. 보고사항

천연기념물 및 명승 현상변경허가 신청 등에 대하여 다음과 같이 처리하고 그 결과를 보고합니다.

○ 천연기념물 및 명승 현상변경허가 등 조치한 사항임.(116건)

구분	연번	유형	대상문화재	주요내용	비고
현상 변경 허가	1	동물	천연기념물 수달	<ul style="list-style-type: none"> ○ 신청인 : ***** ○ 허가사항 <ul style="list-style-type: none"> - 사업명 : 수달 폐사체 소각 - 허가내용 : 수달 소각 - 개체수 : 1개체(2022-충남-천안시-1) ○ 허가기간 : 2022. 6. 20. ~ 2022. 7. 4. 	<허가>
	2	동물	천연기념물 쇠부엉이 등 7종	<ul style="list-style-type: none"> ○ 신청인 : ***** ○ 허가사항 <ul style="list-style-type: none"> - 사업명 : 전시용 표본제작 - 허가내용 : 쇠부엉이, 황조롱이, 호사도요, 큰소쩍새, 잿빛개구리매, 따오기, 긴가지해송 박제 표본 제작 - 개체수 : 7개체(종별 1개체) - 허가장소 : 천연기념물센터 ○ 허가기간 : 2022. 6. 20. ~ 2022. 12. 31. 	<허가>
	3	동물	천연기념물 황새	<ul style="list-style-type: none"> ○ 신청인 : ***** ○ 허가사항 <ul style="list-style-type: none"> - 사업명 : 황새 증식복원사업 - 허가내용 : 황새 유조 포획 및 채취, 가락지 부착 - 개체수 : 7개체 - 허가장소 : 충청남도 예산군 일원 	<허가>

구분	연번	유형	대상문화재	주요내용	비고
				○ 허가기간 : 2022. 6. 27. ~ 2022. 7. 31.	
	4	동물	천연기념물 붉은배새매	○ 신청인 : ***** ○ 허가사항 - 사업명 : 철새 이동경로 및 외부기생충 감염 연구 - 허가내용 : 붉은배새매 포획 및 위치추적기, 가락지 부착, 외부기생충 채취 후 방사 - 개체수 : 11개체 - 허가장소 : 충청남도 부여군 일원 ○ 허가기간 : 2022. 7. 15. ~ 2022. 8. 14.	<허가>
	5	동물	천연기념물 붉은배새매	○ 신청인 : ***** ○ 허가사항 - 사업명 : 철새 이동경로 및 외부기생충 감염 연구 - 허가내용 : 붉은배새매 포획 및 위치추적기, 가락지 부착, 외부기생충 채취 후 방사 - 개체수 : 11개체 - 허가장소 : 충청남도 서천군 일원 ○ 허가기간 : 2022. 7. 15. ~ 2022. 8. 14.	<허가>
	6	동물	천연기념물 산양	○ 신청인 : ***** ○ 허가사항 - 사업명 : 산양 복원을 위한 야생방사 - 허가내용 : 산양 자연방사(위치추적기 부착) - 개체수 : 6개체(국립공원 2, 한국산양사향 노루보호협회 4) - 허가장소 : 속리산국립공원 갈군봉 일원(괴산군 청천면) ○ 허가기간 : 2022. 6. 22. ~ 2022. 6. 22.	<허가>
	7	동물	천연기념물 독수리	○ 신청인 : ***** ○ 허가사항 - 사업명 : 독수리 폐사체 소각 - 허가내용 : 독수리 소각 - 개체수 : 1개체(2022-경기-과천시-8)	<허가>

구분	연번	유형	대상문화재	주요내용	비고
				○ 허가기간 : 2022. 7. 4. ~ 2022. 7. 18.	
	8	동물	천연기념물 미호종개	○ 신청인 : **** * ○ 허가사항 - 사업명 : 생태지도 제작을 위한 모니터링 - 허가내용 : 미호종개 포획, 즉시 방사 - 개체수 : 10개체 이하 - 허가장소 : 청양군 개곡리, 용두리, 구룡리 일원 ○ 허가기간 : 2022. 7. 6. ~ 2022. 12. 31.	<허가>
	9	동물	천연기념물 미호종개	○ 신청인 : **** * ○ 허가사항 - 사업명 : 생태지도 제작을 위한 모니터링 - 허가내용 : 미호종개 포획, 즉시 방사 - 개체수 : 10개체 이하 - 허가장소 : 부여군 은산면 신대리 일원 ○ 허가기간 : 2022. 7. 6. ~ 2022. 12. 31.	<허가>
	10	동물	천연기념물 남생이	○ 신청인 : (*)***** ○ 허가사항 - 사업명 : 남생이 구조개체 임시보호 - 허가내용 : 남생이 사육 - 개체수 : 3개체(여주시1, 대전시 야생동물 구조센터 2) - 허가장소 : 한국남생이보호협회 보호시설 - 허가조건 : 허가기간 만료전 방사가 가능한 장소를 파악하고 문화재청의 허가를 받아 방사할 것 ○ 허가기간 : 2022. 7. 18. ~ 2024. 7. 19.	<조건부 허가>
	11	동물	천연기념물 팔색조	○ 신청인 : **** * ○ 허가사항 - 사업명 : 전시용 박제표본 제작 - 허가내용 : 팔색조 발제표본 제작 - 개체수 : 1개체 - 허가장소 : 경북대학교 자연사박물관 ○ 허가기간 : 2022. 7. 18. ~ 2022. 8. 31.	<허가>
	12	동물	천연기념물 매	○ 신청인 : ***(***** ***) ○ 허가사항 - 사업명 : 전시 교육 목적 사육 - 허가내용 : 매 사육 - 개체수 : 1개체(하남동물병원 치료 후 영구 장애 개체) - 허가장소 : 한국조류보호협회 하남시지회	<허가>

구분	연번	유형	대상문화재	주요내용	비고
				○ 허가기간 : 2022. 7. 18. ~ 2027. 7. 17.	
	13	동물	천연기념물 어름치	○ 신청인 : **** * ○ 허가사항 - 사업명 : 생태지도 제작을 위한 모니터링 - 허가내용 : 어름치 포획, 즉시 방사 - 개체수 : 5개체 이하 - 허가장소 : 금산군 남일면, 남이면, 부리면 일원 ○ 허가기간 : 2022. 7. 18. ~ 2022. 12. 31.	<허가>
	14	동물	천연기념물 정선 정암사 열목어 서식지	○ 신청인 : **** * * * * * (**) ○ 허가사항 - 사업명 : 정암사 수마노탑 관람편의시설 신축공사 - 사업위치 : 강원도 정선군 고한읍 함백산로 1410(문화재구역) - 사업내용 : 사모정 신축(정면 1칸, 측면 1칸, 건축면적 17.64㎡, 순목조 건축물) ○ 허가조건 - 축대와 기반을 쌓는 생석회 공사 시 계곡에 영향이 없도록 관리에 만전을 기하시기 바람 - 사모정 주변에 수목을 식재하여 계곡부 빛의 영향을 최소화하시기 바람(수목식재 별도 허가 필요) ○ 허가기간 : 2022. 6. 20. ~ 2022. 12. 31.	<조건부 허가>
	15	동물	천연기념물 제주연안 연산호 군락	○ 신청인 : * * * * * (***) ○ 허가사항 - 사업명 : 지반(시추)조사 - 사업위치 : 제주특별자치도 서귀포시 강 정동 5632-4번지(허용기준 1구역) - 사업내용 : 정의논각천 정비사업 실시설 계 용역에 따른 지반조사 2공, 깊이 10m, 구경 76mm ○ 허가조건 : 강우 시 작업을 중단하시기 바라며, 시추 시 오탁물 등이 나오지 않도록 오염 방지대책을 마련하고 시추공 폐공처리 등 관리에 만전	<조건부 허가>

구분	연번	유형	대상문화재	주요내용	비고
				○ 허가기간 : 2022. 6. 23. ~ 2022. 7. 31.	
	16	동물	천연기념물 거제 연안 아비 도래지	○ 신청인 : ****(*****) ○ 허가사항 - 사업명 : 구조라항 캠핑장 조성 - 사업위치 : 경상남도 거제시 일운면 구조라리 33-1번지(문화재구역) - 사업내용 : 관리동, 샤워실, 취사시설, 화장실 등 건축(건축면적 135.38㎡), 잔디블록포장 등 정비공사 1식 ○ 허가조건 - 보완 제출된 사업계획서대로 시행하시기 바람 - 완료 신고 전 아비 도래 시기 등을 고려한 캠핑장 운영 계획(겨울철 격주 또는 주말만 운영 방안 등)을 우리 청에 제출하여 승인 ○ 허가기간 : 2022. 6. 23. ~ 2022. 10. 31.	<조건부 허가>
	17	동물	천연기념물 거제 연안 아비 도래지	○ 신청인 : ****(*****) ○ 허가사항 - 사업명 : 예구항 및 내도항 호안조성 및 선착장 연장 - 사업위치 : 경상남도 거제시 일운면 와현리 예구항 및 내도항 일원(문화재구역 내외) - 사업내용 · 예구항 호안조성 A구역: L=90m, A=800㎡, B구역: L=70m, A=300㎡ · 내도항 호안조성 L=60m, A=891㎡, 선착장 연장 L=10m, A=80㎡ · 부대공 1식 ○ 허가조건 : 보완 제출된 사업계획서의 공사 일정 및 환경영향 저감 방안을 준수하여 관리에 만전을 기하기 바람 ○ 허가기간 : 2022. 6. 23. ~ 2023. 6. 30.	<조건부 허가>
	18	동물	천연기념물 정선 정암사 열목어 서식지	○ 신청인 : ****(*****) ○ 허가사항 - 사업명 : 정암사 적멸보궁 수막설비 보수공사 - 사업위치 : 강원도 정선군 고한읍 함백산로 1410일원(문화재구역 허용기준1구역) - 사업내용: 취수보 철거에 따라 기존 물탱크 및 펌프실 철거, 신규 펌프 설치 ○ 허가조건 : 공사 시 각종 오염물질이 계곡에	<조건부 허가>

구분	연번	유형	대상문화재	주요내용	비고
				<p>유입되지 않도록 관리에 만전을 기하시기 바람</p> <p>○ 허가기간 : 2022. 6. 23. ~ 2022. 12. 31.</p>	
	19	동물	천연기념물 낙동강 하류 철새 도래지	<p>○ 신청인 : ***(*****)</p> <p>○ 허가사항</p> <ul style="list-style-type: none"> - 사업명 : 국회부산도서관 야간경관조명 설치 - 사업위치 : 부산광역시 강서구 명지동 3633번지 (허용기준 5구역) - 사업내용: 건물 외벽 경관조명 및 간판 설치 · 건축외벽면 line bar 1,282세트, led 8w, 조명등 가림막 설치 · 정문 기둥 Inground light 6세트, led 15w · 일몰 30분 후 점등, 23시 소등(연중) · 조명환경관리구역 1종 적용 <p>○ 허가조건 : 보완 제출된 사업계획서대로 시행하시기 바람</p> <p>○ 허가기간 : 2022. 6. 27. ~ 2022. 10. 31.</p>	<조건부 허가>
	20	동물	천연기념물 봉화 대현리 열목어 서식지	<p>○ 신청인 : ***** *****</p> <p>○ 허가사항</p> <ul style="list-style-type: none"> - 사업명 : 안내 표지판 설치 - 사업위치 : 경상북도 봉화군 석포면 대현리 479도(문화재구역) - 사업내용 : 도로변 로드킬 주의 안내표지판 1개설치 <p>(콘크리트 기초 400×400×H500 1식)</p> <p>○ 허가기간 : 2022. 6. 28. ~ 2022. 7. 31.</p>	<허가>
	21	동물	천연기념물 낙동강 하류 철새 도래지	<p>○ 신청인 : **** ***** **</p> <p>○ 허가사항</p> <ul style="list-style-type: none"> - 사업명 : 태양광 발전시설 설치 - 사업위치 : 부산광역시 강서구 대저2동 1527번지(허용기준 5구역) - 사업내용 : 공장 지붕 위 태양광 발전설비 설치 · 13직 8병, 13직 12병, 14직 5병, 총 모듈수 206장 	<허가>

구분	연번	유형	대상문화재	주요내용	비고
				<ul style="list-style-type: none"> · 총 면적 485.65㎡, 발전용량 : 99.91kW ○ 허가기간 : 2022. 6. 28. ~ 2022. 10. 31. 	
	22	동물	천연기념물 낙동강 하류 철새도래지	<ul style="list-style-type: none"> ○ 신청인 : *****(***) ○ 허가사항 <ul style="list-style-type: none"> - 사업명 : 을숙도 공원 야외 화장실 정비 - 사업위치 : 부산광역시 사하구 하단동 1142-7, 1207-1, 1211-4번지 일원(문화재구역) - 사업내용 : 기존 화장실 3동 철거 및 신규 화장실 3동 설치(총면적 57.2㎡) ○ 허가기간 : 2022. 6. 28. ~ 2022. 10. 31. 	<허가>
	23	동물	천연기념물 강화 갯벌 및 저어새 번식지	<ul style="list-style-type: none"> ○ 신청인 : *** ○ 허가사항 <ul style="list-style-type: none"> - 사업명 : 제2종 근린생활시설 건립 및 부지조성(옹벽, 성토) - 사업위치 : 인천광역시 강화군 삼산면 석모리 987-2, 산287번지 (허용기준 4구역) - 사업내용 <ul style="list-style-type: none"> · 제2종 근린생활시설 6동 설치 및 진입로 조성(옹벽 최고 높이 4.8m, 최대 성토 4.4m) ○ 허가조건 <ul style="list-style-type: none"> - 보완 제출된 사업계획서대로 옹벽에 줄떼를 식재하시기 바람 ○ 허가기간 : 2022. 6. 28. ~ 2024. 4. 30. 	<조건부 허가>
	24	동물	천연기념물 강화 갯벌 및 저어새 번식지	<ul style="list-style-type: none"> ○ 신청인 : *** ○ 허가사항 <ul style="list-style-type: none"> - 사업명 : 단독주택 신축 및 부지조성(옹벽, 성토, 수목식재) - 사업위치 : 인천광역시 강화군 화도면 여차리 897-11번지(허용기준 4구역) - 사업내용 : 단독주택 신축 및 부지조성 옹벽 3.0m 2단 쌓기, 최대 성토 6.4m, 잣나무 21주 ○ 허가조건 <ul style="list-style-type: none"> - 보완 제출된 사업계획서대로 줄떼 및 수목 	<조건부 허가>

구분	연번	유형	대상문화재	주요내용	비고
				<ul style="list-style-type: none"> 을 식재하시기 바람 - 덩굴성 식물을 이용한 옹벽 녹화를 실시하시기 바람 ○ 허가기간 : 2022. 6. 28. ~ 2024. 4. 30. 	
	25	동물	천연기념물 낙동강하류 철새 도래지	<ul style="list-style-type: none"> ○ 신청인 : ***** ○ 허가사항 <ul style="list-style-type: none"> - 사업명 : 소형어선 인양기 설치 - 사업위치 : 부산광역시 강서구 진목항 일원(명지동 616-151지선)(문화재구역) - 사업내용 : 소형어선 인양기 5톤급 1기 설치 ○ 허가조건 : 공사 시 각종 오염물질의 해상 유입이 최소화 될 수 있도록 관리에 만전 ○ 허가기간 : 2022. 6. 29. ~ 2022. 10. 31. 	<조건부 허가>
	26	동물	천연기념물 낙동강 하류 철새 도래지	<ul style="list-style-type: none"> ○ 신청인 : ***** ***** ** ○ 허가사항 <ul style="list-style-type: none"> - 사업명 : 이동 통신용 중계기 설치 - 사업위치 : 부산광역시 강서구 강동동 1174번지(허용기준 1구역), 봉림동 951-2번지(허용기준 5구역) - 사업내용 : 중계기 2본 설치(H=13.5m, 전주 Ø400mm) ○ 허가기간 : 2022. 6. 30. ~ 2022. 10. 31. 	<허가>
	27	동물	천연기념물 낙동강 하류 철새 도래지	<ul style="list-style-type: none"> ○ 신청인 : ***** ***** ** ○ 허가사항 <ul style="list-style-type: none"> - 사업명 : 이동 통신용 중계기 설치 - 사업위치 : 부산광역시 강서구 강동동 491-65번지(허용기준 4구역) - 사업내용 : 중계기 1본 설치(H=13.5m, 전주 Ø400mm) ○ 허가기간 : 2022.6.30.~2022.10.31. 	<허가>
	28	동물	천연기념물 낙동강 하류 철새 도래지	<ul style="list-style-type: none"> ○ 신청인 : *** **(*) ** ○ 허가사항 <ul style="list-style-type: none"> - 사업명 : 태양광 발전시설 설치 - 사업위치 : 부산광역시 강서구 대저2동 1487-2번지(허용기준 4구역) - 사업내용 : 공장 지붕 위 태양광 발전설비 설치, 146.58㎡ 	<조건부 허가>

구분	연번	유형	대상문화재	주요내용	비고
				<ul style="list-style-type: none"> · 535Wp, 11직렬*5병렬 55매, 인버터 1대 ○ 허가조건 : 허가기간 연장 시에도 겨울철새 도래기간(11월~익년 3월)공사 중지 ○ 허가기간 : 2022. 6. 30. ~ 2022. 10. 31. 	
	29	동물	천연기념물 낙동강 하류 철새 도래지	<ul style="list-style-type: none"> ○ 신청인 : *****(***) ○ 허가사항 <ul style="list-style-type: none"> - 사업명 : 을숙도 내 녹지관리동 등 설치 - 사업위치 : 부부산광역시 사하구 하단동 1121. 1121-1번지(문화재구역) - 사업내용 : 총 설치 면적 480㎡, 녹지관리동, 자재창고, 근로자 휴게실 등 간이건축물 5동 설치, 임시주차장 조성 200㎡ ○ 허가조건 : 최종 보완 제출된 사업계획서대로 시행하시기 바람 ○ 허가기간 : 2022. 6. 30. ~ 2022. 10. 31. 	<조건부 허가>
	30	동물	천연기념물 낙동강 하류 철새 도래지	<ul style="list-style-type: none"> ○ 신청인 : (*)**** ** ○ 허가사항 <ul style="list-style-type: none"> - 사업명 : 지반조사(시추, 시험굴조사) - 사업위치 : 부산광역시 강서구 대저2동 6370-3, 6347-11, 6376, 6407-1, 6535, 6001-11, 6385-1, 6421번지(허용기준 1~3구역) - 사업내용 : 부산에코델타시티 친수구역 조성 사업 습지생태원 지반조사 · 시추조사 5개소(76mm), 시험굴조사 3개소(터파기 3.0m) ○ 허가조건 : 시추공 폐공처리 등에 안전을 기하시기 바람 ○ 허가기간 : 2022. 7. 1. ~ 2022. 10. 31. 	<조건부 허가>
	31	동물	천연기념물 낙동강 하류 철새 도래지	<ul style="list-style-type: none"> ○ 신청인 : *** ○ 허가사항 <ul style="list-style-type: none"> - 사업명 : 태양광 발전시설 설치 - 사업위치 : 부산광역시 강서구 대저2동 4440번지(허용기준 4구역) - 사업내용 : 공장 지붕 위 태양광 발전설비 설치, 258.16㎡ · 총 발전용량 49.88kw, 15직*3병+11직*1병 	<조건부 허가>

구분	연번	유형	대상문화재	주요내용	비고
				(32.48kw, 56매), 15직*2병(17.40kw, 30매) ○ 허가조건 : 허가기간 연장 시에도 겨울철새 도래기간(11월~익년 3월)공사 중지 ○ 허가기간 : 2022. 7. 4. ~ 2022. 10. 31.	
	32	동물	천연기념물 낙동강 하류 철새 도래지	○ 신청인 : *** ○ 허가사항 - 사업명 : 태양광 발전시설 설치 - 사업위치 : 부산광역시 강서구 대저2동 4441번지(허용기준 4구역) - 사업내용 : 공장 지붕 위 태양광 발전설비 설치, 594m ² · 총 발전용량 69.60kw, 120매, 모듈용량 580wp, 15직*8병(69.60kw, 120매) ○ 허가조건 : 허가기간 연장 시에도 겨울철새 도래기간(11월~익년 3월)공사 중지 ○ 허가기간 : 2022. 7. 4. ~ 2022. 10. 31.	<조건부 허가>
	33	동물	천연기념물 낙동강 하류 철새 도래지	○ 신청인 : ***** (***) ○ 허가사항 - 사업명 : 해안산책로 그린웨이 조성사업 - 사업위치 : 부산광역시 사하구 강변대로 및 다대로(장림포구~다대포노을정 일원)(문화재구역) - 사업내용 : 강변대로 및 대대로 일원 해안산책로 개선사업 · (식재) 금목서 22주, 애기동백 44주, 돈나무 2,000주, 해당화 15,250주, 수크령 28,240본, 기린초 13,970본, 송엽국 12,300본, 해국 5,470본, 마가렛 9,300본, 구절초 1,200본, 가우라 2,600본 · (식재기반) 생육환경개선 A 410m ² , 생육환경개선 B 905m ² , 사면안정(지오셀) 3,050m ² ○ 허가조건	<조건부 허가>

구분	연번	유형	대상문화재	주요내용	비고
				<ul style="list-style-type: none"> · 한해살이 중 식재 시에는 식생전문가의 자문 의견을 반영하여 시행 ○ 허가기간 : 2022. 7. 5. ~ 2022. 10. 31. 	
	34	동물	천연기념물 한강 하류 재두루미 도래지	<ul style="list-style-type: none"> ○ 신청인 : *** ○ 허가사항 <ul style="list-style-type: none"> - 사업명 : 농지 성토 - 사업위치 : 경기도 김포시 하성면 전류리 388-6번지(허용기준 5구역) - 사업내용 : 성토 높이 0.5m 이내, 성토면적 3,016㎡ ○ 허가조건 : 제출하신 토지이용계획서(논농사 지속)대로 시행 ○ 허가기간 : 2022. 7. 5. ~ 2022. 10. 31. 	<조건부 허가>
	35	동물	천연기념물 낙동강 하류 철새 도래지	<ul style="list-style-type: none"> ○ 신청인 : *****(***) ○ 허가사항 <ul style="list-style-type: none"> - 사업명 : 낙동강 하구 새섬매자기 복원 사업(사하구 구간) - 사업위치 : 부산광역시 사하구 낙동남로 1240 일원, 을숙도 남단갯벌 (문화재구역) * 강서구 구간 : 부산광역시 강서구 명지동 3308-3번지 일원, 명지갯벌(문화재구역) - 사업내용 <ul style="list-style-type: none"> · 새섬매자기 식재 : 약A=600㎡, 60,000본 (을숙도 남단 7,500본, 명지갯벌 52,500본) · 새섬매자기 채취 및 육묘 : 을숙도 남단 1,000본 채취 후 에코센터 옆 육묘장 내 식재육묘 · 염도계 및 타임랩스 카메라 설치 각 1식 · 식재지 모니터링 1식 ○ 허가기간 : 2022. 7. 5. ~ 2022. 10. 31. 	<허가>
	36	동물	천연기념물 낙동강 하류 철새 도래지	<ul style="list-style-type: none"> ○ 신청인 : *****(***) ○ 허가사항 <ul style="list-style-type: none"> - 사업명 : 낙동강 하구 새섬매자기 복원 사업(강서구 구간) - 사업위치 : 부산광역시 강서구 명지동 3308-3번지 일원, 명지갯벌 (문화재구역) * 사하구 구간 : 부산광역시 사하구 낙동남로 	<허가>

구분	연번	유형	대상문화재	주요내용	비고
				<p>1240 일원, 을숙도 남단갯벌(문화재구역)</p> <ul style="list-style-type: none"> - 사업내용 · 새섬매자기 식재 : 약A=600m², 60,000본 (을숙도 남단 7,500본, 명지갯벌 52,500본) · 염도계 설치 1식, 식재지 모니터링 1식 <p>○ 허가기간 : 2022. 7. 6. ~ 2022. 10. 31.</p>	
	37	동물	천연기념물 낙동강 하류 철새 도래지	<p>○ 신청인 : (*)**** ** **</p> <p>○ 허가사항</p> <ul style="list-style-type: none"> - 사업명 : 태양광 발전시설 설치 - 사업위치 : 부산광역시 강서구 화전동 585-7번지(허용기준 4·5구역) - 사업내용 : 공장 지붕 위 태양광 발전설비 설치 · 총 모듈수 546장, 모듈출력 455w · 총 면적 1,175.4m², 발전용량 : 248.43kW <p>○ 허가조건 : 태양광 집진판 설치 시 가급적 서낙동강 방향으로 반사되지 않도록 설치 할 것</p> <p>○ 허가기간 : 2022. 7. 6. ~ 2022. 10. 31.</p>	<조건부 허가>
	38	동물	천연기념물 낙동강 하류 철새 도래지	<p>○ 신청인 : (*)***** **</p> <p>○ 허가사항</p> <ul style="list-style-type: none"> - 사업명 : 지질(지반)조사 - 사업위치 : 부산광역시 강서구 명지동 2984-31번지(허용기준 2구역) - 사업내용 : 을숙도 대교 건축물 내진성능 평가 관련 지반 조사 · 시추조사 1개소(76mm, 깊이 30m), 현장시험 (표준관입시험, 전단파속도시험, 지하수위 측정) 1식 <p>○ 허가조건 : 시추공 폐공처리 등에 만전을 기하시기 바람</p> <p>○ 허가기간 : 2022. 7. 6. ~ 2022. 10. 31.</p>	<조건부 허가>
	39	동물	천연기념물 낙동강 하류 철새 도래지	<p>○ 신청인 : ***(*****)</p> <p>○ 허가사항</p> <ul style="list-style-type: none"> - 사업명 : 해양쓰레기 환경정화활동 	<허가>

구분	연번	유형	대상문화재	주요내용	비고
				<ul style="list-style-type: none"> - 사업위치 : 부산광역시 강서구 진우도 일원(문화재 구역) - 사업내용 : 해양정화 활동을 위한 선박 운행(1대) ○ 허가기간 : 2022. 7. 10. ~ 2022. 7. 10. 	
	40	동물	천연기념물 강화 갯벌 및 저어새 번식지	<ul style="list-style-type: none"> ○ 신청인 : ***** (***) ○ 허가사항 <ul style="list-style-type: none"> - 사업명 : 2022년 재난감시용(다목적) CCTV 설치 - 사업위치 : 인천광역시 강화군 교동면 동산리 407-3번지(허용기준 1구역) - 사업내용 : 재난감시용 다목적 CCTV 1개소 설치(전용폴대, CCTV 회전형, 고정형 각 1대) ○ 허가조건 : 공사 시 각종 오염물질이 갯벌에 유입되지 않도록 환경 관리에 만전을 기하시기 바람 ○ 허가기간 : 2022. 7. 10. ~ 2022. 9. 30. 	<조건부 허가>
	41	동물	천연기념물 낙동강 하류 철새 도래지	<ul style="list-style-type: none"> ○ 신청인 : *** ○ 허가사항 <ul style="list-style-type: none"> - 사업명 : 수목식재 - 사업위치 : 부산광역시 강서구 대저2동 5449-5번지(허용기준 1구역) - 사업내용 : 면적 1,076㎡, 수목식재 228그루(소나무, 석류나무, 사과나무, 굴나무, 커피나무, 은행나무, 은목서, 금목서, 아로니아, 동백 등) ○ 허가조건 <ul style="list-style-type: none"> - 자문 의견서대로 강변 주변으로 수목을 식재하시기 바람 - 수목을 제거하는 경우 별도의 허가를 받으시기 바람 ○ 허가기간 : 2022. 7. 12. ~ 2022. 10. 31. 	<조건부 허가>
	42	동물	천연기념물 낙동강 하류 철새 도래지	<ul style="list-style-type: none"> ○ 신청인 : ***** (***) ○ 허가사항 <ul style="list-style-type: none"> - 사업명 : 을숙도 매립지 폐기물 정상분석 시료채취 	<조건부 허가>

구분	연번	유형	대상문화재	주요내용	비고
				<ul style="list-style-type: none"> - 사업위치 : 부산광역시 사하구 하단동 1209, 1211번지 일원(문화재구역) - 사업내용 : 시료채취를 위한 땅파기 6개소 (직경 1~2m, 깊이 3~5m) ○ 허가조건 : 시료채취 후 사후 환경관리에 만전을 기하시기 바람 ○ 허가기간 : 2022.7.12.~2022.9.30. 	
	43	동물	천연기념물 강화 갯벌 및 저어새 번식지	<ul style="list-style-type: none"> ○ 신청인 : (*)*** ○ 신청사항 - 사업명 : 근린생활시설 신축 - 사업위치 : 인천광역시 강화군 삼산면 매음리 878-3, 878-7, 878-10번지(허용기준 3구역) ○ 불허사유 : 저어새 번식(서식)환경에 부정적 영향을 미칠 우려가 있음 	<불허>
	44	동물	천연기념물 낙동강 하류 철새 도래지	<ul style="list-style-type: none"> ○ 신청인 : (*)**** ○ 허가사항 - 사업명 : 위험물 저장창고 증축 - 사업위치 : 부산광역시 강서구 송정동 1737-5번지(허용기준 5구역) - 사업내용 : 위험물 저장창고 증축 36㎡, 높이 5m ○ 허가기간 : 2022. 7. 13. ~ 2022. 9. 30. 	<허가>
	45	동물	천연기념물 낙동강 하류 철새 도래지	<ul style="list-style-type: none"> ○ 신청인 : ***(***** **) ○ 허가사항 - 사업명 : 지반조사 - 사업위치 : 부산광역시 강서구 송정동 1758-1, 1758-2, 1758-4, 1758-5번지(허용기준 5구역) - 사업내용 : 오피스텔 신축공사 지반조사 · 시추조사 5개소(76mm, 굴착깊이 45m) ○ 허가조건 : 시추공 폐공처리 등에 만전을 기하시기 바람 ○ 허가기간 : 2022. 7. 13. ~ 2022. 9. 30. 	<조건부 허가>
	46	동물	천연기념물 강화 갯벌 및 저어새	<ul style="list-style-type: none"> ○ 신청인 : *****(** ***) ○ 허가사항 - 사업명 : 어장이용개발 계획에 따른 신규개발 - 사업위치 : 인천광역시 강화군 화도면 여차리 	<허가>

구분	연번	유형	대상문화재	주요내용	비고
			번식지	<p>지선(문화재구역)</p> <ul style="list-style-type: none"> - 사업내용 · 면적 300,000㎡(30ha), 바지락 맨손어업 · 어장위치 : 가 37-35-55.24N, 126-21-54.75E, 나 37-35-47.96N, 126-22-17.44E, 다 37-35-32.92N, 126-22-09.82N, 라 37-35-40.19N, 126-21-47.14E ○ 허가기간 : 2022. 7. 18. ~ 2032. 12. 31. 	
	47	동물	천연기념물 한강 하류 재두루미 도래지	<ul style="list-style-type: none"> ○ 신청인 : *** ○ 허가사항 - 사업명 : 농지 성토 - 사업위치 : 경기도 김포시 하성면 석탄리 911, 912번지(허용기준 1:3구역) - 사업내용 : 성토 높이 1m 이내, 성토면적 7,653㎡ ○ 허가조건 : 제출하신 토지이용계획서(논농사 지속)대로 시행 ○ 허가기간 : 2022. 7. 18. ~ 2022. 10. 31. 	<조건부 허가>
	48	동물	천연기념물 한강 하류 재두루미 도래지	<ul style="list-style-type: none"> ○ 신청인 : *** ○ 허가사항 - 사업명 : 농지 성토 - 사업위치 : 경기도 김포시 하성면 석탄리 830번지(허용기준 1구역) - 사업내용 : 성토 높이 1m 이내, 성토면적 8,242㎡ ○ 허가조건 : 제출하신 토지이용계획서(논농사 지속)대로 시행 ○ 허가기간 : 2022. 7. 18. ~ 2022. 10. 31. 	<조건부 허가>
	49	동물	천연기념물 낙동강 하류 철새도래지	<ul style="list-style-type: none"> ○ 신청인 : *****(***) ○ 허가사항 - 사업명 : 을숙도 舊 파출소 리모델링 - 사업위치 : 부산광역시 사하구 하단동 1150-8번지 일원(문화재구역) - 사업내용 : 파출소 건물 내·외관 리모델링 및 건축물 주변 수목제거, 건 	<조건부 허가>

구분	연번	유형	대상문화재	주요내용	비고
				<p>축물 부지 내 콘크리트 포장 저거 및 정비 1식</p> <p>○ 허가조건 : 보완 제출된 사업계획서 대로 시행하시기 바람</p> <p>○ 허가기간 : 2022. 7. 18. ~ 2022. 10. 31.</p>	
	50	동물	천연기념물 한강 하류 재두루미 도래지	<p>○ 신청인 : ***** (***) **</p> <p>○ 허가사항</p> <p>- 사업명 : 수소충전소 신축</p> <p>- 사업위치 : 경기도 파주시 문발동 495-123 번지 외 9필지(허영기준 1.3구역)</p> <p>- 사업내용</p> <p>· 25kg/hr급 차량용 수소충전소 설치</p> <p>· 수소충전소 설비동 1층, 321.06㎡, 사무동 1층 45.10㎡</p> <p>○ 허가조건 : 보완 제출된 사업계획서(소음· 진동 등 유발 공정은 10월 중순 이전 완료) 대로 시행</p> <p>○ 허가기간 : 2022. 7. 18. ~ 2023. 1. 31.</p>	<조건부 허가>
	51	동물	천연기념물 낙동강 하류 철새도래지	<p>○ 신청인 : ***** (*****)</p> <p>○ 허가사항</p> <p>- 사업명 : 낙동강 생태공원 수면부 생태계 교란식물 퇴치사업(맥도생태공원)</p> <p>- 사업위치 : 부산광역시 강서구 대저2동 1200-24번지 일원(허용기준 1구역)</p> <p>- 사업내용 : 생태계 교란식물(털물참새피) 제거, A=2,419㎡</p> <p>○ 허가조건 : 현장 작업 시 조류전문가를 동행 하여 제거 작업을 추진하시기 바람</p> <p>○ 허가기간 : 2022. 7. 19. ~ 2022. 10. 31.</p>	<조건부 허가>
	52	동물	천연기념물 낙동강 하류 철새도래지	<p>○ 신청인 : ***** (*****)</p> <p>○ 허가사항</p> <p>- 사업명 : 낙동강 생태공원 수면부 생태계 교란식물 퇴치사업(삼락생태공원)</p>	<조건부 허가>

구분	연번	유형	대상문화재	주요내용	비고
				<ul style="list-style-type: none"> - 사업위치 : 부산광역시 사상구 삼락동 29-76번지 일원(허용기준 1구역) - 사업내용 : 생태계 교란식물(털물참새피) 제거, A=8,473m² ○ 허가조건 : 현장 작업 시 조류전문가를 동행하여 제거 작업을 추진하시기 바람 ○ 허가기간 : 2022. 7. 19. ~ 2022. 10. 31. 	
	53	동물	천연기념물 낙동강 하류 철새 도래지	<ul style="list-style-type: none"> ○ 신청인 : ***** (***) ○ 허가사항 <ul style="list-style-type: none"> - 사업명 : 장림포구 보행교(라인보우 브릿지) 설치 - 사업위치 : 부산광역시 사하구 장림동 1092번지 일원(허용기준 5구역) - 사업내용 <ul style="list-style-type: none"> · 보행교 L=90m, B=4.4~7.4mm², 아치 높이 20m · 경관조명 1식, 평균휘도 0.77cd/m², 최대 휘도 16cd/m² ○ 허가조건 <ul style="list-style-type: none"> · 최종 보완된 사업계획서 대로 시행하시기 바람 · 겨울철새 도래기(11월~익년 3월까지)에는 공사를 중지하시기 바람 ○ 허가기간 : 2022. 7. 22. ~ 2024. 10. 31. 	<조건부 허가>
	54	식물	천연기념물 인천 장수동 은행나무	<ul style="list-style-type: none"> ○ 신청인 : *** ○ 신청사항 <ul style="list-style-type: none"> - 사업명 : 근린생활시설 신축 - 사업위치 : 인천광역시 남동구 장수동 66, 66-1,67번지(허용기준 1구역) - 사업내용 : 근린생활시설 신축 (건축면적) 451.33m² / (연면적) 1,147.69m²(지상4층) (최고높이) 14.26m ○ 허가기간 : 2022. 7. 22. ~ 2024. 10. 31. 	<불허>
	55	식물	천연기념물	<ul style="list-style-type: none"> ○ 신청인 : *** ○ 신청사항 	<불허>

구분	연번	유형	대상문화재	주요내용	비고
			제주 도순리 녹나무 자생지	<ul style="list-style-type: none"> - 사업명 : 감귤 비가림하우스 설치 - 사업위치 : 제주특별자치도 서귀포시 도순동 217,218(허용기준 2구역) - 사업내용 : 하우스설치 3,366㎡(15개동) 절성토 면적 : 절토 3,489㎡ / 성토 1,107㎡ 전석쌓기 339m / 진입로포장 143㎡ ○ 허가기간 : 2022. 7. 22. ~ 2024. 10. 31. 	
	56	식물	천연기념물 제주 도순리 녹나무 자생지	<ul style="list-style-type: none"> ○ 신청인 : *** ○ 신청사항 - 사업명 : 단독주택 신축 - 사업위치 : 서귀포시 도순동 1185-6번지(허용기준 1구역) - 사업내용 : 건축면적 11248㎡, 최고높이 6.1m ○ 허가기간 : 2022. 7. 22. ~ 2024. 10. 31. 	<불허>
	57	식물	천연기념물 담양 관방제림	<ul style="list-style-type: none"> ○ 신청인 : *** ○ 허가사항 - 사업명 : 단독주택 신축 - 사업위치 : 전라남도 담양군 담양읍 객사리 22-1(1구역) - 사업내용 : 단독주택 신축 (건축면적 77㎡) ○ 허가기간 : 2022. 6. 28. ~ 2022. 10. 31. 	<허가>
	58	식물	천연기념물 제주 천지연 난대림	<ul style="list-style-type: none"> ○ 신청인 : **** * ○ 허가사항 - 사업명 : 서귀포칠십리공원 야간조명 개선사업 - 사업위치 : 제주특별자치도 서귀포시 서홍동 572일원(지정구역, 1구역) - 사업내용 : 보안등 1EA, 블라드형 조명 124EA, 낮은 블라드형 조명 52EA, 고보라이트 4EA ○ 허가기간 : 2022. 6. 28. ~ 2022. 10. 31. 	<허가>
	59	식물	천연기념물 보은 속리	<ul style="list-style-type: none"> ○ 신청인 : ***** ○ 허가사항 	<조건부 허가>

구분	연번	유형	대상문화재	주요내용	비고
			정이품송	<ul style="list-style-type: none"> - 사업명 : 시료 채취 - 사업위치 : 충청북도 보은군 속리산면 상판리 241번지(문화재구역 내) - 사업내용 : 구과 10~15개 채취 ○ 허가조건 : 땅에 떨어진 구과 10~15개를 채취하시기 바람 ○ 허가기간 : 2022. 6. 24. ~ 2022. 12. 31. 	
	60	식물	천연기념물 함양 상림	<ul style="list-style-type: none"> ○ 신청인 : **** ○ 허가사항 - 사업명 : 초화류 식재 등 - 사업위치 : 경상남도 함양군 교산리 1057-2 외 22필지(문화재구역 내외) - 사업내용 : 초화류 식재 73만주, 이동식포토존 1개소, 꽃탑 1개소 ○ 허가조건 : 보완 제출된 사업계획서대로 시행하되, 초화류 식재 부지는 상림과의 연관성을 고려 장·단기 보존·관리·활용 기본계획 제출(2022.12.30.까지) ○ 허가기간 : 2022. 6. 24. ~ 2022. 12. 31. 	<조건부 허가>
	61	식물	천연기념물 함양 운곡리 은행나무	<ul style="list-style-type: none"> ○ 신청인 : **** ○ 허가사항 - 사업명 : 마을 돌담 정비 및 쉼터 조성 - 사업위치 : 경상남도 함양군 서하면 운곡리 779 일원(문화재구역 내외) - 사업내용 : 돌담 정비 46.4m, 사각정자 교체 1개소 ○ 허가조건 : 돌담 정비 46.4m 구간(문화재구역 및 1구역 내)은 원형을 유지한 형태로 정비하시기 바람 ○ 허가기간 : 2022. 6. 24. ~ 2022. 12. 30. 	<조건부 허가>
	62	식물	천연기념물 예천 천향리 석송령	<ul style="list-style-type: none"> ○ 신청인 : **** ○ 허가사항 - 사업명 : 주차장 조성 및 주변정비 - 사업위치 : 경상북도 예천군 감천면 천향리 113-5번지 외 6필지(문화재구역 내외) - 사업내용 	<허가>

구분	연번	유형	대상문화재	주요내용	비고
				<ul style="list-style-type: none"> · 창고 철거 1개소 331㎡, 주차장 및 진입로 아스콘 포장 1,582㎡ · 경사면 자연석 쌓기(L=18m, H=1.3m), 안전 경계석 설치 L=220m · 사각정자 이설 1개소, 안내판 이설 2개소, 안내판 신설 1개소, 기타주변정비 정비하시기 바람 <p>○ 허가기간 : 2022. 7. 22. ~ 2022. 12. 31.</p>	
	63	식물	천연기념물 안동 송사동 소태나무	<p>○ 신청인 : ***</p> <p>○ 허가사항</p> <ul style="list-style-type: none"> - 사업명 : 지하수 관정 개발 1개소 - 사업위치 : 경상북도 안동시 길안면 송사리 100-6 (허용기준 1구역) - 사업내용 : 지하수 관정 1개소(굴착지름 50mm, 굴착심도 30m) <p>○ 허가기간 : 2022. 7. 22. ~ 2022. 9. 30.</p>	<허가>
	64	지질	천연기념물 웅진 백령도 사곶 사빈	<p>○ 신청인 : *****</p> <p>○ 허가사항</p> <ul style="list-style-type: none"> - 사업명 : 사곶 천연활주로 연합 실사 - 사업위치 : 인천광역시 옹진군 백령면 진촌리 사곶 사빈 일원(문화재지정구역) - 사업내용 · 천연활주로 경사도 측정(활주로 중심선 측량, 중·횡단 경사도 측량) · 표면지지력 측정(DCP 시험, PBT 시험) · 표면상태 점검(도보에 의한 육안 점검) · 프루프 롤링 테스트(덤프트럭 주행에 의한 침하점검) <p>○ 허가기간 : 2022. 6. 20. ~ 2022. 6. 24.</p>	<허가>
	65	지질	천연기념물 태안 신두리 해안사구	<p>○ 신청인 : ***</p> <p>○ 허가사항</p> <ul style="list-style-type: none"> - 사업명 : 단독주택 및 진입로 부지 조성 - 사업위치 : 충청남도 태안군 원북면 신두리 950번지 1호 외 2필지(허용기준 3구역) - 사업내용 · 대지면적 3,996㎡, 건축면적 537.64㎡, 연면적 	<허가>

구분	연번	유형	대상문화재	주요내용	비고
				<p>443.68m², 철근콘크리트 및 경량철골조, 수목 별채 270주</p> <ul style="list-style-type: none"> · 1동, 2동, 3동 : 층별면적 99.36m², 높이 5.7m(1층) · 부속동(창고) : 층별면적 125.6m², 높이 5.3m(1층) <p>○ 허가기간 : 2022. 6. 17. ~ 2024. 6. 30.</p>	
	66	지질	천연기념물 평창 백룡동굴	<ul style="list-style-type: none"> ○ 신청인 : *** ○ 허가사항 <ul style="list-style-type: none"> - 사업명 : 농막 설치 - 사업위치 : 강원도 평창군 미탄면 마하리 14번지(허용기준 1구역) - 사업내용 : 대지면적 281m², 연면적 19.64m², 510×480×240(cm) ○ 허가조건 : 농지법 등 관련법에 따라 농막의 목적과 용도에 적합하게 설치·사용할 것 ○ 허가기간 : 2022. 6. 20. ~ 2022. 7. 31. 	<조건부 허가>
	67	지질	천연기념물 여수 낭도리 공룡발자국 화석산지	<ul style="list-style-type: none"> ○ 신청인 : ***** ○ 허가사항 <ul style="list-style-type: none"> - 사업명 : 제조업소(농산물가공처리시설) 건축 및 진입 도로 개설 - 신청위치: 전라남도 여수시 화정면 낭도리 산 103번지 (그외구역) - 사업내용 <ul style="list-style-type: none"> · 근린생활시설 신축 : 대지면적 707m², 건축면적 71.00m², 최고높이 4.7m · 도로개설 : 총면적 950m², 폭 6m, 총길이 149m · 석축 높이(상부 5m, 하부3m) ○ 허가조건 <ul style="list-style-type: none"> - 절토와 터파기 과정 시 관계전문가(지질학) 참관조사 실시하고, 화석 등 매장문화재 발견 시 즉시 공사 중단하고 문화 	<조건부 허가>

구분	연번	유형	대상문화재	주요내용	비고
				재청에 보고할 것 - 신축 건물로 인하여 발생하는 오폐수가 인접 화석산지에 영향을 미치지 않도록 관계법령에 따라 적법하게 설계하고 준공 후에도 관리할 것 ○ 허가기간 : 2022. 6. 21. ~ 2022. 12. 31.	
	68	지질	천연기념물 용진 소청도 선캄브리아 스트로마톨라 이트와 분바위	○ 신청인 : ***** ○ 허가사항 - 사업명 : 노후시설 정비 및 탐방시설 조성 - 사업위치 : 인천광역시 옹진군 대청면 소청리 산 55번지 3호 일원 (문화재지정구역, 허용기준 1구역) - 사업내용 · 기존 정자 정비(난간교체 및 오일스테인 도장 등) · 기존 등 의자 1개소 이설 · 야자매트포장(W1,500xT30), 109.9m 설치 · 야자매트포장(W600xT30), 15.6m 설치 ○ 허가기간 : 2022. 6. 21. ~ 2022. 12. 31.	<허가>
	69	지질	천연기념물 정선 화암동굴	○ 신청인 : **** ○ 허가사항 - 사업명 : 안전시설물 및 교육용 콘텐츠 제작·설치 - 사업위치 : 강원도 정선군 화암면 화암리 산 248번지(문화재지정구역) - 사업내용 · 모형갱도 철거 및 낙석방지 안전시설물 설치 · 전광판 표출부(LED MASH 모듈 396개, 콘트롤 박스 39개) · 전광판 제어부, 전광판 전원부(S.M.P.S) 39개	<조건부 허가>

구분	연번	유형	대상문화재	주요내용	비고
				<ul style="list-style-type: none"> · 전광관 운영시스템(제어 및 운영 컴퓨터), 전광관 설치(종합시험, S/W 설치 및 테스트) ○허가조건 : 교육용 콘텐츠 제작 시, 사전에 문화재청과 협의할 것 ○허가기간 : 2022. 6. 28. ~ 2022. 12. 31.	
	70	지질	천연기념물 옹진 백령도 사곶 사빈	○신청인 : ***** ○허가사항 <ul style="list-style-type: none"> - 사업명 : 군사훈련 - 사업위치 : 인천광역시 옹진군 백령도 사곶 사빈 일원(문화재지정구역) - 사업내용 : 상륙장갑차 기동 숙달훈련 (30여명, 상륙장갑차 4~8대) ○허가조건 <ul style="list-style-type: none"> - 훈련 중, 오염물(급식 잔반, 오일 등)이 발생하지 않도록 할 것 - 일일단위 장비기동 흔적 복구 작업 실시 - 훈련 종료 후, 사곶 사빈 전구간에 대한 환경정화활동 실시 - 제출한 훈련지역 외 훈련 금지 - 훈련을 위한 현상변경은 시작일 기준 최소 15일 전에 신청할 것 ○허가기간 : 2022. 6. 28. ~ 2022. 7. 1.	<조건부 허가>
	71	지질	천연기념물 포항 뇌성산 뇌록산지	○신청인 : *** ○허가사항 <ul style="list-style-type: none"> - 사업명 : 뇌록 채취 및 반출 - 사업위치 : 경상북도 포항시 남구 장기면 학계리 산7-2(문화재지정구역) - 사업내용 : 뇌록 4조각 이내 채취 및 반출 ○허가조건 <ul style="list-style-type: none"> - 뇌록은 노두에서 채취 불가하며, 낙석에서 채취 할 것 - 연구 결과는 포항시에 제출 ○허가기간 : 2022. 6. 28. ~ 2022. 8. 31.	<조건부 허가>
	72	지질	천연기념물 제주 우도 홍조단괴 해빈	○신청인 : ***** , ***** ○허가사항 <ul style="list-style-type: none"> - 사업명 : 천막설치 - 사업위치 : 제주특별자치도 제주시 우도면 연평리 2565-1 일원(지정구역) 	<조건부 허가>

구분	연번	유형	대상문화재	주요내용	비고
				<ul style="list-style-type: none"> - 사업내용 · 상우목동 596㎡ 천막 설치 · 서천진동 279㎡ 천막설치 ○ 허가조건 - 운영 시 방문객들의 흥조단괴 무단 채취 및 반출, 쓰레기 무단투기를 방지하도록 지도 감독과 홍보 할 것 - 허가기간 만료와 동시에 시설물을 완전히 철거하고, 주변 정리를 철저히 할 것 ○ 허가기간 : 2022. 6. 29. ~ 2022. 9. 1. 	
	73	지질	천연기념물 제주 우도 흥조단괴 해빈	<ul style="list-style-type: none"> ○ 신청인 : **** ○ 허가사항 - 사업명 : 천막설치 - 사업위치 : 제주특별자치도 제주시 우도면 연평리 2565-1 일원(문화재지정구역) - 사업내용 : 민간안전요원 대기실 천막설치(50㎡) 설치 ○ 허가조건 - 운영 시 방문객들의 흥조단괴 무단 채취 및 반출, 쓰레기 무단투기를 방지하도록 지도 감독과 홍보를 철저히 하고 관리 자료를 완료보고 시 제출 - 허가기간 만료와 동시에 시설물을 완전히 철거하고, 주변 정리를 철저히 할 것 - 운영기간 동안 월 이용자 수 및 이용실태 자료(사진포함) 및 철거 증빙자료를 완료 보고시 제출 - 흥조단괴 해빈 내 허가된 그늘막 관리 현황 점검 및 결과(주간)를 완료보고시 제출 ○ 허가기간 : 2022. 7. 1. ~ 2022. 8. 31. 	<조건부 허가>
	74	지질	천연기념물 영월 고씨굴	<ul style="list-style-type: none"> ○ 신청인 : *** ***** ○ 허가사항 - 사업명 : 영월 고씨굴 공개시간 연장 운영 - 사업위치 : 강원도 영월군 영월읍 김삿갓면 진별리 산 262번지 1호(문화재지정구역) 	<조건부 허가>

구분	연번	유형	대상문화재	주요내용	비고
				<ul style="list-style-type: none"> - 사업내용 : 공개시간 연장(18:00 ~ 20:00) ○허가조건 <ul style="list-style-type: none"> - 관람객 안전사고 대비 철저 - 연장기간 동굴 모니터링을 강화하여 동굴 훼손 점검 및 방지 - 시간당 출입 관람객 수 제한 등 연장운영 계획 이행 철저 ○허가기간 : 2022. 7. 23. ~ 2022. 8. 15. 	
	75	지질	천연기념물 태안 신두리 해안사구	<ul style="list-style-type: none"> ○신청인 : ***** ○허가사항 <ul style="list-style-type: none"> - 사업명 : 2022년 국가해양생태계 종합조사(갯벌생태조사) - 사업위치 : 태안 신두리 해안사구 인근 갯벌(문화재지정구역) - 사업내용 <ul style="list-style-type: none"> · 퇴적물 채취(퇴적환경 약 100g/정점, 공간조사 약 30g/정점) · 대형저서동물, 염생식물, 해양보호생물 채취 · 허가기간 중 1~3일 채취 ○허가기간 : 2022. 7. 13. ~ 2022. 8. 31. 	<허가>
	76	천연 보호 구역	천연기념물 창녕 우포늪 천연보호구역	<ul style="list-style-type: none"> ○ 신청인 : ***** ○ 허가사항 <ul style="list-style-type: none"> - 사업명 : 창녕 우포늪 천연보호구역 사지포 내 연줄기 절단(2차년도) - 사업위치 : 경상남도 창녕군 대하면 소야리 1107일원 (문화재지정구역) - 사업내용 : 연군락 제거 45,448㎡, 호소 주입 5,000㎡ - 허가기간 : 2022. 5. 23. ~ 2022. 11. 30. 	<허가>
	77	천연 보호 구역	천연기념물 독도천연보호 구역	<ul style="list-style-type: none"> ○ 신청인 : **** ○ 허가사항 <ul style="list-style-type: none"> - 사업명 : 독도 지진해일경보시스템교체 - 사업위치 : 경북 울릉군 울릉읍 독도리 (독도 동도 등대 인근 통신용 철탑)(지정구역) - 사업내용 : 기존 지진해일경보단말 축전지 철거(W445mm*H650mm*D380mm) 	<허가>

구분	연번	유형	대상문화재	주요내용	비고
				축전기 신규설치(W450mm*H846mm*D335mm) - 허가기간 : 2022. 6. 1. ~ 2022. 8. 30.	
	78	천연 보호 구역	천연기념물 한라산천연보 호구역	○ 신청인 : *****(*)**** ○ 허가사항 - 사업명 : 감귤양조장 증축공사 - 사업위치 : 서귀포시 남원읍 신례리 766, 2191-71번지(허용기준 3구역) - 사업내용 : 감귤공장 증축 83.58㎡ 5.34m - 허가기간 : 2022. 6. 1.~2023. 6. 1.	<허가>
	79	천연 보호 구역	천연기념물 한라산천연보 호구역	○ 신청인 : *** 외 1인 ○ 신청사항 - 사업명 : 단독주택 신축 - 사업위치 : 서귀포시 남원읍 하례리 1229-7 (허용기준 2구역) - 사업내용 : 건축면적 67.48㎡, 연면적 93.22㎡, 건축높이 7.7m	<불허>
	80	천연 보호 구역	천연기념물 한라산천연보 호구역	○ 신청인 : ***** ○ 허가사항 - 사업명 : 성판약휴게소 지상변압기 설치 - 사업위치 : 제주특별자치도 제주시 조천읍 교래리 산137-24(지정구역) - 사업내용 : 지상변압기 1기 설치 (1.6m*1.1m*1.15m) - 허가기간 : 2022. 6. 9. ~ 2022. 7. 30.	<허가>
	81	천연 보호 구역	천연기념물 성산일출봉 천연보호구역	○ 신청인 : ***** ○ 허가사항 - 사업명 : 태양광 등 설치 사업 - 사업위치 : 제주특별자치도 서귀포시 성산 읍 성산리 140번지 1(1구역) - 사업내용 : 태양광 등 설치 18roth, 태양광 블라드 10개소 설치 (1.6m*1.1m*1.15m)	<허가>

구분	연번	유형	대상문화재	주요내용	비고
				- 허가기간 : 2022. 6. 1. ~ 2022. 7. 31.	
	82	천연 보호 구역	천연기념물 차귀도천연보 호구역	<ul style="list-style-type: none"> ○ 신청인 : ***** ***** ○ 허가사항 <ul style="list-style-type: none"> - 사업명 : 차귀도천연보호구역 내 가로등 설치 - 사업위치 : 제주특별자치도 제주시 한경면 고산리 고산항 일원(지정구역) - 사업내용 : 가로등 설치 3기, 투광등 1기 - 허가기간 : 2022. 6. 9. ~ 2022. 7. 31. 	<허가>
	83	천연 보호 구역	천연기념물설 악산천연보호 구역	<ul style="list-style-type: none"> ○ 신청인 : *****(***) ○ 허가사항 <ul style="list-style-type: none"> - 사업명 : 설악산국립공원 재난취약지구 안 전성 강화사업 - 사업위치 : 강원도 인제군 북면 용대리 산 12-21일원(지정구역) - 사업내용 : 낙석방지망 2개소(A=720m²), 식생토낭 (A=264m²), 낙석방지웬스(L=30m, H=1.2m), 철 재난간 2개소(L=34.5m), 낙석방지책 보수(2경 간), 석축 메쌓기(L=36m, H=1.0m), 돌계단정비 (L=18m) - 허가기간 : 2022. 6. 30. ~ 2022. 11. 30. 	<허가>
	84	천연 보호 구역	천연기념물 설악산천연보 호구역	<ul style="list-style-type: none"> ○ 신청인 : *****(***) ○ 허가사항 <ul style="list-style-type: none"> - 사업명 : 설악산국립공원 재난취약지구 안 전성 강화사업 - 사업위치 : 강원도 속초시 산41일원(지정구역) - 사업내용 : 신규 안전시설 설치 낙석방지웬 스 2개소(L=65m, 철재데크 L=65m, B=1.5m, 석축(L=16m, H=1.5m)), 기존 시설 보강 : 목 재 난간 교체(철재L=70m),낙석방지터널 보 수(L=30m), 노면정비(돌깔기 L=30m),철재난 간 (L=84.5m), 게비운옹벽(L=84m, H=1.0m) - 허가기간 : 2022.6.30.~2022.11.30. 	<허가>

구분	연번	유형	대상문화재	주요내용	비고
	85	천연 보호 구역	천연기념물 설악산천연보 호구역	<ul style="list-style-type: none"> ○ 신청인 : *****(***) ○ 허가사항 <ul style="list-style-type: none"> - 사업명 : 설악산국립공원 재난취약지구 안 전성 강화사업 - 사업위치 : 강원도 양양군 서면 오색리 산1 번지(지정구역) - 사업내용 : 낙석방지휨스(L=14m, H=1.2m) - 허가기간 : 2022. 6. 30. ~ 2022. 11. 30. 	<허가>
	86	천연 보호 구역	천연기념물 설악산천연보 호구역	<ul style="list-style-type: none"> ○ 신청인 : ***** ○ 허가사항 <ul style="list-style-type: none"> - 사업명 : 산불감시카메라 설치 - 사업위치 : 강원도 인제군 북면 한계리 산 1-67일원(지정구역) - 사업내용 : 산불카메라(CCTV)1기 설치 - 허가기간 : 2022. 6. 30. ~ 2022. 11. 30. 	<허가>
	87	천연 보호 구역	천연기념물 한라산천연보 호구역	<ul style="list-style-type: none"> ○ 신청인 : *** ○ 허가사항 <ul style="list-style-type: none"> - 사업명 : 단독주택 신축 - 사업위치 : 제주특별자치도 서귀포시 남원 읍 하례리 1726(3구역) - 사업내용 : 단독주택 신축 (건축면적 77㎡) - 허가기간 : 2022. 7. 12. ~ 2023. 4. 30. 	<허가>
	88	천연 보호 구역	천연기념물 한라산천연보 호구역	<ul style="list-style-type: none"> ○ 신청인 : ***** ○ 허가사항 <ul style="list-style-type: none"> - 사업명 : 재해위험지 방재시설공사 - 사업위치 : 제주특별자치도 제주시 오등동 182-19번지(지정구역) - 사업내용 : 목제데크 및 세월교 설치 (B=1.5m, L=163.5m) - 허가기간 : 2022. 7. 18. ~ 2022. 10. 30. 	<허가>

구분	연번	유형	대상문화재	주요내용	비고
	89	천연 보호 구역	천연기념물 한라산천연보 호구역	<ul style="list-style-type: none"> ○ 신청인 : ****(*****) ○ 허가사항 <ul style="list-style-type: none"> - 사업명 : 상수도 배급수관 매설공사 - 사업위치 : 제주특별자치도 서귀포시 상호동 1146-1 ~ 1089번지(지정구역, 1구역) - 사업내용 : 배·급수관로(D15~50) 매설 L=1,942m - 허가기간 : 2022. 7. 18. ~ 2022. 12. 31. 	<허가>
	90	천연 보호 구역	천연기념물 성산일출봉 천연보호구역	<ul style="list-style-type: none"> ○ 신청인 : *****/**** ○ 신청사항 <ul style="list-style-type: none"> - 사업명 : 근린생활 신축 - 사업위치 : 서귀포시 성산읍 성산리 253번지(3구역) - 사업내용 : 대지면적 1313.00㎡, 건축면적 505.93㎡, 연면적 952.73㎡, 건물높이 19.7m(4층, 평지붕), 철근콘크리트 구조 	<불허>
	91	천연 보호 구역	천연기념물 한라산천연보 호구역	<ul style="list-style-type: none"> ○ 신청인 : ****(*****) ○ 허가사항 <ul style="list-style-type: none"> - 사업명 : 신레천 하천 정비사업 - 사업위치 : 제주특별자치도 서귀포시 남원읍 신레리 172번지 4호 일원(1구역) - 사업내용 : 전석(자연석) 쌓기: 158㎡(L=83m, B=1.4m~2.4m, H=0.5~2.6m) - 허가기간 : 2022. 7. 18. ~ 2022. 9. 30. 	<허가>
	92	천연 보호 구역	천연기념물 마라도천연보 호구역	<ul style="list-style-type: none"> ○ 신청인 : ****(*****) ○ 허가사항 <ul style="list-style-type: none"> - 사업명 : 해수통합취수관 시설사업 - 사업위치 : 제주특별자치도 서귀포시 가파리 581-5 등(지정구역) - 사업내용 : 전석(자연석) 쌓기: 158㎡(L=83m, B=1.4m~2.4m, H=0.5~2.6m) - 허가기간 : 2022. 7. 18. ~ 2022. 12. 31. 	<허가>
	93	천연 보호 구역	천연기념물 한라산천연보 호구역	<ul style="list-style-type: none"> ○ 신청인 : ****(*****) ○ 허가사항 <ul style="list-style-type: none"> - 사업명 : 신레천 외 2개소 하천 정비사업 - 사업위치 : 제주특별자치도 서귀포시 남원읍 	<조건부 허가>

구분	연번	유형	대상문화재	주요내용	비고
				<p>하례리 1550번지 등(지정구역, 1구역)</p> <ul style="list-style-type: none"> - 사업내용 · 하례리 1033-2번지 배수로(U형측구) 신설 4m²(L=6.5m×B=0.6m×H=0.6m) · 신례리 733-2번지 안전휀스 및 방호벽 정비: 7m² · 하례리 1550번지 교량 각각부 정비: 6m² (L=2.0m×B=1.0m. 1.5m²×4EA) · 허가조건 : U형측구 신설시 문화재구역 내 오물 유입 방지를 위하여 배수로 말구에 거름망 설치 및 주기적으로 유지보수 <p>- 허가기간 : 2022. 7. 18. ~ 2023. 3. 31.</p>	
	94	천연보호구역	천연기념물 성산일출봉 천연보호구역	<ul style="list-style-type: none"> ○ 신청인 : *****(***) ○ 허가사항 - 사업명 : 성산일출봉 탐방로 내 석축보강 사업 - 사업위치 : 제주특별자치도 서귀포시 성산읍 성산리 104-1번지 일원(지정구역) - 사업내용 : 석축 보강 L=12m(H=1~5), A=30m³ - 허가기간 : 2022. 7. 18. ~ 2022. 9. 30. 	<허가>
	95	천연보호구역	천연기념물설 약산천연보호 구역	<ul style="list-style-type: none"> ○ 신청인 : ***** ○ 허가사항 - 사업명 : 탐방지원센터 개축사업 - 사업위치 : 강원도 인제군 북면 한계리 산 1-67(지정구역) - 사업내용 : 가설건축물 15.0m² - 허가기간 : 2022. 7. 19. ~ 2022. 12. 31. 	<허가>
	96	명승	명승 동해 무릉계곡	<ul style="list-style-type: none"> ○ 신청인 : ***** ** ** ○ 허가사항 - 사업명 : 삼화사 심검당 화장실 증축 - 사업위치 : 강원도 동해시 삼화동 860-1번지(문화재구역) - 사업내용 : 심검당 화장실 증축 10.8m² (1.5m×7.2m) ○ 허가기간 : 2022. 5. 30.~2022. 12. 31. 	<허가>

구분	연번	유형	대상문화재	주요내용	비고
	97	명승	명승 봉화 청량산	<ul style="list-style-type: none"> ○ 신청인 : **** ○ 허가사항 <ul style="list-style-type: none"> - 사업명 : 청량산도립공원 내 안전시설 및 편의시설 정비 - 사업위치 : 경상북도 봉화군 북곡리 96-1번지 (문화재구역, 허용기준 2구역) - 사업내용 : 데크로드 설치 1.5m, 탐방로 보행매트정비 2개소(580m, 1,450m) ○ 허가기간 : 2022. 5. 10. ~ 2024. 6. 30. 	<허가>
	98	명승	명승 울주 반구천 일원	<ul style="list-style-type: none"> ○ 신청인 : ***** ***** ○ 허가사항 <ul style="list-style-type: none"> - 사업명 : 홍수예·경보설비 이설 - 사업위치 : 경상북도 울주군 두동면 천정리 1236번지(문화재구역) - 사업내용 : 반구교 내 수위계 이설(8m) ○ 허가기간 : 2022. 6. 16. ~ 2022. 8. 31. 	<허가>
	99	명승	명승 가야산 해인사 일원	<ul style="list-style-type: none"> ○ 신청인 : *** ○ 허가사항 <ul style="list-style-type: none"> - 사업명 : 가설건축물(농막) 설치 - 사업위치 : 경상남도 합천군 가야면 구원리 433번지(문화재구역) - 사업내용 : 가설건축물(농막6m*3m) 1동 설치 ○ 허가기간 : 2022. 6. 16. ~ 2022. 9. 30. 	<허가>
	100	명승	명승 태백 검룡소	<ul style="list-style-type: none"> ○ 신청인 : ***** ○ 허가사항 <ul style="list-style-type: none"> - 사업명 : 검룡소 관리 방송장비 설치 등 - 사업위치 : 강원도 태백시 창죽동 산1-1 등(문화재구역) - 사업내용 : 검룡소 전망대 방송장비(스피커 2개소) 설치 및 전기인입(전선관 570m) 등 	<허가>

구분	연번	유형	대상문화재	주요내용	비고
				○ 허가기간 : 2022. 6. 16. ~ 2022. 12. 31.	
	101	명승	명승 부산 영도 태종대	○ 신청인 : ***** ○ 허가사항 - 사업명 : 태종대 유원지 관리 CCTV 설치 - 사업위치 : 부산광역시 영도구 동삼동 산29번지 (문화재구역) - 사업내용 : CCTV 설치 7개소 및 통신케이블 등 배관포설 700m ○ 허가기간 : 2022. 6. 16. ~ 2023. 10. 31.	<허가>
	102	명승	명승 가야산 해인사 일원	○ 신청인 : ***** *** ○ 허가사항 - 사업명 : 성보박물관과 진입로 정비 - 사업위치 : 경상남도 합천군 가야면 치인리 산 12-2번지(문화재구역) - 사업내용 · 기 시설 자연석 계단 및 아스콘 포장 등 철거 · 황토포장 130㎡, 녹지경계석 106m, 자연석석축 60m 등 시설 정비 · 백철쭉, 화살나무, 구절초 1,510본 식재 등 식 생정비 ○ 허가조건 : 자연석석축은 견치석 재사용 지양, 자연석 메쌓기 방식으로 시행 ○ 허가기간 : 2022.6.29.~2023.12.31.	<조건부 허가>
	103	명승	명승 제주 서귀포 산방산	○ 신청인 : ***** ○ 허가사항 - 사업명 : 22년 사계리 경관 조립 사업 - 사업위치 : 제주특별자치도 서귀포시 안덕면 사 계리 108번지(1구역, 3구역) - 사업내용 : 계획구역 4,5구역에 관목류 수종 식 재 *계획구역 1~3구역은 정비대상 제외 ○ 허가조건 : 계획구역 1,2,3구역 정비대상 제외, 4,5구역내 식재사업 문화재청과 사전 협의 후 시행 ○ 허가기간 : 2022.6.29.~2022.12.31.	<조건부 허가>

구분	연번	유형	대상문화재	주요내용	비고
	104	명승	명승 서울 백악산 일원	<ul style="list-style-type: none"> ○ 신청인 : ***** ○ 허가사항 <ul style="list-style-type: none"> - 사업명 : 북악산 탐방로 이동전화 중계기 등 설치 - 사업위치 : 서울특별시 종로구 삼청동 산2-1번지(문화재구역) - 사업내용 : 이동전화 중계기 및 안테나 설치 18개소 ○ 허가기간 : 2022.6.29.~2022.7.31. 	<허가>
	105	명승	명승 부산 오륙도	<ul style="list-style-type: none"> ○ 신청인 : ***** ***** ○ 허가사항 <ul style="list-style-type: none"> - 사업명 : 오륙도 스카이워크 재난안전전광판 설치 - 사업위치 : 부산광역시 남구 용호동 산202번지(2구역) - 사업내용 : 재난안전전광판 설치 1개소 (W4.532m, H4m이하) ○ 허가조건 : 지면으로부터 4m이하가 되도록 조정하여 시행 ○ 허가기간 : 2022.7.1.~2022.12.31. 	<조건부 허가>
	106	명승	명승 남양주 운길산 수종사 일원	<ul style="list-style-type: none"> ○ 신청인 : ***** ○ 허가사항 <ul style="list-style-type: none"> - 사업명 : 운길산 수종사 입구 화장실 설치 - 사업위치 : 경기도 남양주시 조안면 송촌리 산 26-22(문화재구역) - 사업내용 : 수종사 입구 화장실 1동 설치 (5m×11.7m×H3.5m) ○ 허가기간 : 2022.7.4.~2022.12.31. 	<허가>
	107	명승	명승 순천만	<ul style="list-style-type: none"> ○ 신청인 : ***** ○ 허가사항 	<허가>

구분	연번	유형	대상문화재	주요내용	비고
				<ul style="list-style-type: none"> - 사업명 : 순천만 복원습지 정비 - 사업위치 : 전라남도 순천시 안풍동 1175번지 (문화재구역) - 사업내용 <ul style="list-style-type: none"> · 토사 준설 10,808m³ 및 둑 쌓기 915m · 과고라 설치(5.2m×4.5m×3.0m) 1개소, 안재판 4개소 설치 등 ○ 허가기간 : 2022.7.5.~2022.12.31. 	
	108	명승	명승 가야산 해인사 일원	<ul style="list-style-type: none"> ○ 신청인 : **** ○ 허가사항 <ul style="list-style-type: none"> - 사업명 : 치인 3지구 위험사면 보강공사 - 사업위치 : 경상남도 합천군 가야면 치인리 산 1-19번지(문화재구역) - 사업내용 : 사면 보강(법면 식생매트 설치 L70m, H4~9m) ○ 허가기간 : 2022.7.5.~2022.12.31. 	<허가>
	109	명승	명승 서울 백악산 일원	<ul style="list-style-type: none"> ○ 신청인 : ***** ***** ○ 허가사항 <ul style="list-style-type: none"> - 사업명 : 백악산 낙석방지용 시설 설치 - 사업위치 : 서울특별시 종로구 삼청동 산2-1번 지(지정구역) - 사업내용 : 낙석방지 시설 <ul style="list-style-type: none"> · 1호지 : 고강도 펜스 설치 L17m, H3m · 2호지 : 고강도 펜스 설치 L17m, H3m, 고강도 네트 설치 40m² · 3호지 : 고강도 네트 설치 245m² ○ 허가조건 : 경관저해 최소화, 수목 등 피해예방 조치 등 이후 시행 ○ 허가기간 : 2022.7.5.~2022.12.31. 	<조건부 허가>

구분	연번	유형	대상문화재	주요내용	비고
	110	명승	명승 서울 백악산 일원	<ul style="list-style-type: none"> ○ 신청인 : (*)***, (*)***** ○ 허가사항 <ul style="list-style-type: none"> - 사업명 : 5G 및 LTE 기지국 신설 - 사업위치 : 서울특별시 종로구 삼청동 산2-1번지(지정구역) - 사업내용 : 5G 및 LTE 기지국 5국소 신설 (KT, LGU+) <ul style="list-style-type: none"> · 5G장비 20기, LTE장비 10기(안테나 22기) ○ 허가기간 : 2022.7.15.~2022.12.31. 	<허가>
	111	동물	천연기념물 낙동강 하류 철새 도래지	<ul style="list-style-type: none"> ○ 신청인 : ***** (*****) ○ 허가사항 <ul style="list-style-type: none"> - 사업명 : 을숙도 철새·생태공원 수목 식재 - 사업위치(변경없음) · 부산광역시 사하구 하단동 1211-4, 1142-7번지(문화재구역) - 사업내용 <ul style="list-style-type: none"> · 당초 : 느티나무 50본 식재 · 변경 : 느티나무 100본 식재(50본 추가) ○ 허가기간 : 2022.4.1.~2022.10.31. 	<허가사항 변경허가>
허가 사항 변경 허가	112	동물	천연기념물 낙동강 하류 철새 도래지	<ul style="list-style-type: none"> ○ 신청인 : ***** ***** ○ 허가사항 <ul style="list-style-type: none"> - 사업명 : 인공철새서식지 둘레길 조성 - 사업위치(변경없음) · 부산광역시 신호동 203, 204번지(허용기준 1구역) - 사업내용 <ul style="list-style-type: none"> · 당초 : 기존 도로 구간 및 도로폭 활용 야자매트 포장(B=2.0m, L=1,450m), 로프웬스(L=2,470m) 설치 · 변경 : 기존 도로 구간 및 도로폭 활용 야자매트 포장(B=2.0m, L=1,450m), 로프웬스(L=2,470m) 설치, 안내소 설치(12㎡) ○ 허가조건(변경없음) <ul style="list-style-type: none"> · 최종 보완제출된 사업계획서 대로 시행하기 바람(전 구간 야자매트 포장) 	<허가사항 변경 조건부 허가>

구분	연번	유형	대상문화재	주요내용	비고
				○ 허가기간(변경없음) : 2021.6.28.~2022.10.31.	
	113	동물	천연기념물 황조롱이	○ 신청인 : ***(***) ○ 허가사항 - 허가내용 : 황조롱이 포획 및 위치추적기 부착 - 개체수 : 3개체 - 허가장소 : 원주시(호저면, 태장동, 관설동, 문막읍, 우산동, 가현동) - 허가기간 : 2021.12.01. ~ 2022.6.30. ○ 변경 허가사항 - 허가기간 : 2021.12.01. ~ 2022.12.31. - 변경사유 : 번식기 미포획으로 인한 허가기간 연장	<허가>
	114	지질	천연기념물 삼척 대이리 동굴지대	○ 신청인 : **** ○ 허가사항 - 사업명 : 진입로 황토포장 - 사업위치 : 강원도 삼척시 신기면 대이리 산 85번지 3호(문화재지정구역) <기 허가사항> - 사업내용 : 포장면적 4,377㎡ - 허가기간 : 2021. 12. 15. ~ 2022. 6. 30. <변경 허가사항> - 사업내용 : 포장면적 4,720㎡ - 허가기간 : 2021. 12. 15. ~ 2022. 7. 30.	<허가사항 변경허가>
	115	지질	천연기념물 여수 낭도리 공룡발자국 화석산지	○ 신청인 : ***** ○ 허가사항 - 사업명 : 제조업소(농산물가공처리시설) 건축 및 진입 도로 개설 - 신청위치: 전라남도 여수시 화정면 낭도리 산 103번지 (그외구역) <기 허가사항> - 사업내용 · 근린생활시설 신축 : 대지면적 707㎡, 건축면적 71.00㎡, 최고높이 4.7m · 도로개설 : 총면적 950㎡, 폭 6m, 총길이 149m <변경허가사항> ○ 근린생활시설 신축 : 대지면적 707㎡, 건축면적 71.00㎡, 최고높이 4.7m	<허가사항 변경 조건부 허가>

구분	연번	유형	대상문화재	주요내용	비고
				<ul style="list-style-type: none"> ○ 도로개설 : 총면적 950㎡, 폭 6m, 총길이 149m ○ 석축 높이 변경(기존: 상부 5m, 하부3m → 변경: 상부 3m, 하부 5m) ○ 허가조건 <ul style="list-style-type: none"> - 절토와 터파기 과정 시 관계전문가(지질학) 참관조사 실시하고, 화석 등 매장문화재 발견 시 즉시 공사 중단하고 문화재청에 보고할 것 - 신축 건물로 인하여 발생하는 오폐수가 인접 화석산지에 영향을 미치지 않도록 관계법령에 따라 적법하게 설계하고 준공 후에도 관리할 것 ○ 허가기간 : 2022. 6. 21. ~ 2023. 12. 31. 	
	116	천연보호구역	천연기념물 창녕 우포늪 천연보호구역	<ul style="list-style-type: none"> ○ 신청인 : ***** ○ 허가사항 <ul style="list-style-type: none"> - 사업명 : 창녕 우포늪 천연보호구역 사지포 내 연줄기 절단(2차년도) - 사업위치 : 경상남도 창녕군 대하면 소야리 1107일원 (지정구역) - 사업내용 : 연군락 제거 45,448㎡, 호소 주입 5,000㎡(변경없음) - 허가기간 : 2022. 5. 23. ~ 2022. 11. 30. (변경없음) - 변경사항 : 당초 인력제거->수초제거선 사유) 하층 식생 피해 우려 및 안전사고 예방 	<허가사항 변경허가>

나. 의결사항

- 접수
- 의결정족사항
 - 출석 13명/ 접수 13명