

2020년도 문화재위원회

제4차 칠영기념물분과위원회 회의록

- ▣ 일 시 : 2020. 5. 27.(수), 14:00 ~ 17:00
- ▣ 장 소 : 문화재청 대회의실
- ▣ 출석의원 : 백인성, 기근도, 박종민, 이유미,
정부희, 백운기, 김대관, 이상석,
최종희, 신정일, 이정모, 정명섭
(이상 12명)
- ▣ 심의내용 및 의결사항 : 이하 자료와 같음

문 화 재 위 원 회

목 차

【심의사항】

1	「낙동강하류 철새도래지」 내외 부산진해경제자유구역 북측진입 도로(장낙대교) 실시설계를 위한 지반조사	(공개)
2	「한라산천연보호구역」 내 윗세오름대피소 증축	(공개)
3	「강화갯벌 및 저어새번식지」 주변 단독주택 신축	(공개)
4	「문경 장수황씨 종택 탕자나무」 역사문화환경 보존지역 내 건축행위 등에 관한 허용기준 마련	(공개)
5	「제주 어음리 빌레못동굴」 내외 비닐하우스 설치	(공개)
6	「한라산천연보호구역」 및 「제주 상호동 한란 자생지」 주변 창고신축	(공개)
7	「부산 영도 태종대」 내 작업용 모노레일 설치	(공개)
8	「제주 서귀포 정방폭포」 주변 근린생활시설(식당) 신축	(공개)

【보고사항】

9	천연기념물 및 명승 현상변경허가 등 보고(87건)	(공개)
---	-----------------------------	------

【심의사항】

안건번호 천기 2020-04-01

1. 「낙동강하류 철새도래지」 내외 부산진해경제자유구역 북측진입도로(장낙대교) 실시설계를 위한 지반조사

가. 제안사항

「낙동강하류 철새도래지」 내외 부산진해경제자유구역 북측진입도로(장낙대교) 실시설계를 위한 지반조사를 위해 국가지정문화재 현상변경 등 허가 신청한 사항을 부의하오니 심의하여 주시기 바랍니다.

나. 제안사유

- 「낙동강하류 철새도래지」 내외 부산진해경제자유구역 북측진입도로(장낙대교) 실시설계를 위한 지반조사를 위해 신청한 사항으로 2020년 제3차 문화재위원회 천연기념물분과 심의('20. 4. 22.)에서 보류된 사항을 일부 내용 보완하여 재신청함
 - 추진경과
 - '18.9.19. 천연기념물분과 문화재위원회('18년 9차) 심의 부결
 - * 부결사유 : 철새 서식환경에 미치는 영향조사 및 저감방안 등의 분석이 없으며, 문화재 보존에 미칠 영향 검토 후 노선에 대한 재심의 필요
 - '20.4.22. 천연기념물분과 문화재위원회('20년 3차) 심의 보류
 - * 보류사유 : 환경영향평가 등 진행 중인 관련자료 보완 제출 후 재심의
 - '20.5.19. 보완자료 제출(*****)

다. 주요내용

- (1) 신청인 : *****
- (2) 대상문화재 : 천연기념물 제179호 「낙동강하류 철새도래지」
 - 소재지 : 부산광역시 강서구, 사하구, 사상구 일원
 - 지정일 : 1966. 7. 23.
- (3) 신청내용
 - 사업명 : 부산진해경제자유구역 북측진입도로(장낙대교) 실시설계를 위한 지반조사
 - 사업위치 : 부산광역시 강서구 생곡동 13-10번지 외 10개소
 - 사업내용 : 시추조사 24개소(육상 4개소, 수상 20개소)

구분	1차 신청/부결 (2018. 9. 19.)	2차 신청/보류 (2020. 4. 22.)	금회 신청 (2020. 5. 19.)	비고
사업규모	L=1.54km(지하 15m 대교)	해당없음	해당없음	

	940m), 왕복 6차로, W=24.5m, 토공 쌓기 35만m ³ , 토공 깎기 36만m ³			
시추조사	총39공 (육상 4개소, 수상 35개소)	총24공 (육상 4개소, 수상 20개소)	총24공 (육상 4개소, 수상 20개소)	자료보완

○ 사업기간 : 허가일로부터 ~ 2020. 7. 31.까지

(4) 문화재와의 거리 : 문화재구역 내외(1, 2구역)

○ 허용기준 1구역 : 개별심의

○ 허용기준 2구역 : 건축물 최고높이 (평)11m 이내, (경사)15m 이내

라. 검토의견 (*****)

- 신청사업은 「낙동강하류 철새도래지」 내외에 부산진해경제자유구역 북측진입 도로(장낙대교) 실시설계를 위한 지반조사를 실시하고자 신청한 사항으로 동 사업으로 인하여 자연유산 보존 및 경관에 미치는 영향 등에 대한 종합적인 검토가 필요하다고 판단됨

마. 서면검토·현지조사 의견

(1) 관계전문가 서면검토 의견

<*** 문화재위원 / 2020.3.12.>

- 본 현상변경은 장낙대교 건설 예정지역에 대한 시추조사만을 위한 신청 건임.
- 본 사업은 장낙대교 예정 노선의 타당성 조사만을 위한 시추조사로 본 현상 변경 검토의 사실만으로 장낙대교가 교량으로 건설된다는 것은 아님.
- 시추조사를 시행함에 있어 낙동강이나 이동철새 등에 대한 환경적 위해, 환경 오염에 대한 자료가 부족하다고 판단됨. 또한 교량건설에 대한 시추조사는 이번 현상 변경으로 검토가 가능할 것으로 보이지만 교량대신 지하터널로의 공사를 진행할 경우에 대비한 시추조사는 이번조사로 가름할 수 있는지 등의 자료가 부족함.
- 결론적으로, 장낙대교 예정 노선에 대한 지질조사를 위한 시추조사로 본 사업으로 인해 환경적 위해가 없는 지, 시추조사 진행시 발생할 환경오염 물질 발생에 대한 대책 매뉴얼 등에 대한 자료를 보완 한 후 허가를 해도 문제가 없다고 판단되며, 자료의 보완과 별개로 본 사업의 허가와 상관없이 현장조사가 필요하다고 판단됨.

<*** 前 문화재위원 / 2020.3.16.>

- 서낙동강(문화재 구역 및 허용기준 1, 2구역)의 장낙대교 도로건설공사 예정

노선에 대한 시추조사를 실시하는 사업임.

- 사업지역은 생곡동~서낙동강~에코델타시티 구간이며, 사업규모는 굴착지름 76mm, 굴착깊이 70m 규모의 시추공 24공(육상 4, 수상 20)을 시추함.
- 시추장비는 유압식 회전수세식 시추기로 소음 진동 발생이 예상되며, 서낙동강 수변에서 번식하는 조류(5~7월)에 부정적인 영향을 미칠 수 있으므로 첨부서류에 제시한 영향 저감방안 중 특히, 방음덮개, 야간작업 금지, 오탁방지막 설치 및 폐공 원상복구계획을 준수한다면 사업이 서낙동강 철새도래지에 미치는 영향은 크지 않을 것으로 판단됨.

(2) 2018년 제9차 문화재위원회 시 관계전문가 서면검토·현지조사 의견

<*** 문화재위원 서면검토 / 2018.9.11.>

- 장낙대교 노선은 사전에 문화재위원회에서 사업에 대한 논의나 검토가 없었던 사업으로 현상변경의 노선승인과 시추조사는 현 단계에서 논의하기에는 빠르다고 판단되며, 먼저 본 사업에 대한 필요성·추진계획 등 사업 설명이 우선이고 그 자료를 바탕으로 문화재위원들의 현지조사와 그리고 전문가들이 연구한 문화재에 미치는 영향 및 대책 등 자료를 충분히 검토 한 후에 다시 본 사업에 대해 논의해야 한다고 판단됨.

<*** 前 문화재위원 현지조사 / 2018.9.11.>

- 시추조사는 육상 4개소, 수상 35개소로, 규모가 큰 수상 시추조사는 서낙동강 수중생태계를 크게 교란시켜 철새의 서식에 부정적인 영향을 미칠 것으로 판단되며, 가급적 예정노선이 확정된 후 1개 노선만 시추조사를 하는 것이 바람직함.
- 예정노선 승인에 대하여는 장낙대교 건설이 서낙동강 철새도래지 문화재 보존에 미치는 영향에 대한 생태계 정밀조사(조류의 분포도, 종별 이동비행높이, 방향, 빈도 등 포함) 및 영향평가를 실시하도록 하고 교량의 형식 및 교량높이를 검토한 후, 노선승인 여부를 논의하는 것이 바람직함.

<*** 前 문화재위원 현지조사 / 2018.9.11.>

- 장낙대교의 건설은 낙동강하류 철새도래지의 철새 이동 및 서식과 관련해 매우 큰 영향을 가져올 것으로 판단됨.
- 서낙동강은 국내 최대의 철새도래지였던 낙동강 하류의 주요 서식 공간으로서 이미 다수의 교량이 설치되어 철새 서식환경이 현저하게 나빠지고 있는 상황임.
- 따라서, 면밀한 계획 검토와 철저한 현장조사를 통해 교량의 지하화를 포함한 다각적인 검토와 다양한 대안을 검토해야 할 것임.

바. 의결사항

○ 조건부가결

- 본 시추조사(24개소)의 허가는 도로 예정노선 승인과는 별개의 건으로 소규모 환경영향평가보고서 작성을 위한 시추조사에 한정함.
- 시추조사는 교량과 지하터널 등 도로건설 유형을 포괄적으로 고려하여 지반 조사를 시행하시기 바라며, 서낙동강 수생태계 등 보호대책을 마련하여 관할 문화재부서의 승인을 받고 추진하시기 바람

○ 의결정족사항

- 출석 11명/ 원안가결 1명, 조건부가결 10명

2. 「한라산천연보호구역」 내 윗세오름대피소 증축

가. 제안사항

「한라산천연보호구역」 내 기존 윗세오름대피소를 철거하고 증축하는 사항을 부의하오니 심의하여 주시기 바랍니다.

나. 제안사유

- 「한라산천연보호구역」 내 기존 윗세오름대피소를 철거하고 증축하기 위해 신청한 사항임

다. 주요내용

- (1) 신청인 : ***** (***)
- (2) 대상문화재명 : 천연기념물 제182호 「한라산천연보호구역」
 - 소재지 : 제주특별자치도 일원
 - 지정일 : 1966.10.12.
- (3) 신청내용
 - 사업명 : 윗세오름대피소 철거 및 증축
 - 사업위치 : 제주특별자치도 제주시 애월읍 광령리 산183-6(윗세오름)
 - 사업내용

구분	기존	변경
건축면적	46.8m ²	48.04m ²
건축연면적	59.76m ² (지상 46.8m ² , 지하 12.96m ²)	114.68m ² (지상 48.04m ² , 지하 66.64m ²)
최고높이	6.7m(지상1층 4.3m, 지하1층 2.4m)	8.3m(지상1층 5.15m, 지하1층 3.15m)
구조	목조	철근콘크리트

- (4) 문화재와의 거리 : 문화재구역 내

※ 본 공사는 2020년 세계유산 보존관리 국고보조사업으로 당초 사업지침을 변경(개축→증축)하여 신청한 사항임

구분	사업지침
당초	한라산천연보호구역 내 붕괴위험이 있는 윗세오름대피소 건물 철거 및 <u>개축</u> 을 통하여 탐방객 안전을 확보한다.
변경 (신청)	한라산천연보호구역 내 붕괴위험이 있는 윗세오름대피소 건물 철거 및 <u>증축</u> 을 통하여 탐방객 안전을 확보와 <u>세계유일의 국제 4대 보호지역에 걸맞은 고품격 탐방서비스를 제공한다.</u>

라. 검토의견 (***)**

- 신청사업은 「한라산천연보호구역」 내 노후 시설물인 윗세오름대피소의 안전 사고 예방을 위해 국고보조사업으로 철거 및 개축 예산을 지원하였으나 당초 규모보다 증축하여 설치하고자 지침을 변경, 신청한 사항으로 이로 인해 자연유산 보존 및 경관에 미치는 영향 등에 대한 종합적인 검토가 필요하다고 판단됨

마. 참고자료

(1) 기존 윗세오름대피소 59.76㎡(지상 1층 46.8㎡, 지하 1층 12.96㎡)




윗세오름 제2 대피소



외벽 구조체(목재) 부패 및 기초 박락



벽체 구조체(목재) 부패



처마 기둥 구조체(목재) 부패

바. 의결사항

○ 부결

- 한라산천연보호구역의 자연경관에 부정적인 영향을 미칠 우려가 있음

○ 의결정족사항

- 출석 11명/ 조건부가결 1명, 부결 9명, 보류 1명

3. 「강화갯벌 및 저어새번식지」 주변 단독주택 신축

가. 제안사항

「강화갯벌 및 저어새번식지」 주변 단독주택 신축을 위해 국가지정문화재 현상 변경 등 허가 신청한 사항을 부의하오니 심의하여 주시기 바랍니다.

나. 제안사유

- 「강화갯벌 및 저어새번식지」 주변 단독주택 신축을 위해 신청한 사항임

다. 주요내용

- (1) 신청인 : ***
- (2) 대상문화재 : 천연기념물 제419호 「강화갯벌 및 저어새번식지」
 - 소재지 : 인천광역시 강화군 일원
 - 지정일 : 2000. 7. 6.
- (3) 신청내용 : 「강화갯벌 및 저어새번식지」 주변 단독주택 신축
 - 사업명 : 단독주택 신축
 - 사업위치 : 인천광역시 강화군 화도면 여차리 산156번지
 - 사업내용
 - 부지면적 1,686㎡, 신청면적 1,247㎡, 건축면적(연면적) 142.56㎡
 - 1동(지상1층), 높이 6.2m, 일반철골조, 용벽 3m
 - 사업기간 : 허가일로부터 ~ 2021.4월까지
- (4) 문화재와의 거리 : 문화재구역으로부터 약 15m이격(1, 2, 3구역)
 - 허용기준 1구역 : 기존 건축물 범위 내 개·재축 허용
 - 허용기준 2구역 : 건축물 최고높이 평지붕(5m이하), 경사지붕(7.5m이하)
 - 허용기준 3구역 : 건축물 최고높이 평지붕(8m이하), 경사지붕(12m이하)

라. 검토의견 (*****)

- 신청 사업은 「강화갯벌 및 저어새번식지」로부터 15m이격된 구역에 단독주택을 신축하고자 신청한 사항으로 동 사업으로 인하여 자연유산 보존 및 경관에 미치는 영향에 대한 종합적인 검토가 필요하다고 판단됨.

마. 관계전문가 서면검토 의견

<*** 문화재위원 / 2020. 5. 6.>

- 본 지역은 1구역으로 3m 옹벽을 설치하고 2구역 내에 6.2m의 1층 건축물을 짓는 사업이고 건축물 높이는 기준안 이내에 있는 사업임.
- 본 사업지는 저어새를 비롯해서 강화도 갯벌에 서식하는 다양한 종류들의 조류가 매우 높은 밀도로 채식하고 서식하는 지역으로 인근에 강화갯벌 센터가 있는 지역이기도 함.
- 이번에 신청한 사업지역은 해안가와 거의 인접해 있고 기존의 마을로 조성된 지역과는 다르게 경사가 있는 숲으로 조성된 지역으로 택지로 조성할 경우 3m이상 높이의 옹벽을 조성해야만 하고 서쪽 방향(강화갯벌센터)으로 인공물이 없는 지역으로 되어 있어, 본 사업의 진행에 따라 향후 개발의 압력이 높을 것으로 예상되는 지역이기도 함. 또한 경사가 있는 지역이라서 옹벽을 조성 할 때 나 조성 후 직간접적으로 갯벌생태에 영향을 줄 수 있는 물질 등의 유입 등이 있을 것으로 우려되어 저어새 등의 서식에 영향을 줄 것으로 보임

<*** 前 문화재전문위원 / 2020. 5. 7.>

- 1구역 15m 이내에 옹벽 3m를 설치하고 2구역 내에 주택 건립을 요청하는 사항임.
- 본 지역의 갯벌은 만조 시에 저어새를 비롯하여 다양한 물새들이 휴식지로 이용하는 구역으로 개발에 예민한 장소임. 따라서 본 사업으로 인해 문화재에 미칠 영향이 높다고 판단됨.
- 특히 산림을 제거하고 옹벽을 설치한 후에 건축물이 들어설 경우에 시각적 영향이 클 것으로 추정됨. 과거 장화리에 건축물이 아닌 풀장시설이 일부 1구역을 침입하여 시정 명령된 사례가 있으며 1구역에 주택 건립을 위한 옹벽이 허가된 사례도 없는 것으로 알고 있음. 또한 인근 917-13번지의 건축물은 3구역에 허가된 사항임.
- 옹벽은 2구역에 설치됨이 타당하다고 판단하며 최소한 1구역은 녹지공간으로 유지되어야 문화재에 미치는 영향을 줄일 수 있을 것으로 판단함.

바. 참고자료

□ 사업예정지 위치도



□ 토지이용계획도



사. 의결사항

- 부결
 - 저어새 번식환경에 부정적인 영향을 미칠 우려가 있음
- 의결정족사항
 - 출석 12명/ 부결 12명

4. 「문경 장수황씨 종택 탕자나무」 역사문화환경 보존지역 내 건축행위 등에 관한 허용기준 마련

가. 제안사항

천연기념물 제558호 「문경 장수황씨 종택 탕자나무」 역사문화환경 보존지역 내 건축행위 등에 관한 허용기준(안)을 부의하오니 심의하여 주시기 바랍니다.

나. 제안사유

- 「문경 장수황씨 종택 탕자나무」 역사문화환경 보존지역 내 건축행위 등에 관한 허용기준을 마련하고자 하는 사항임

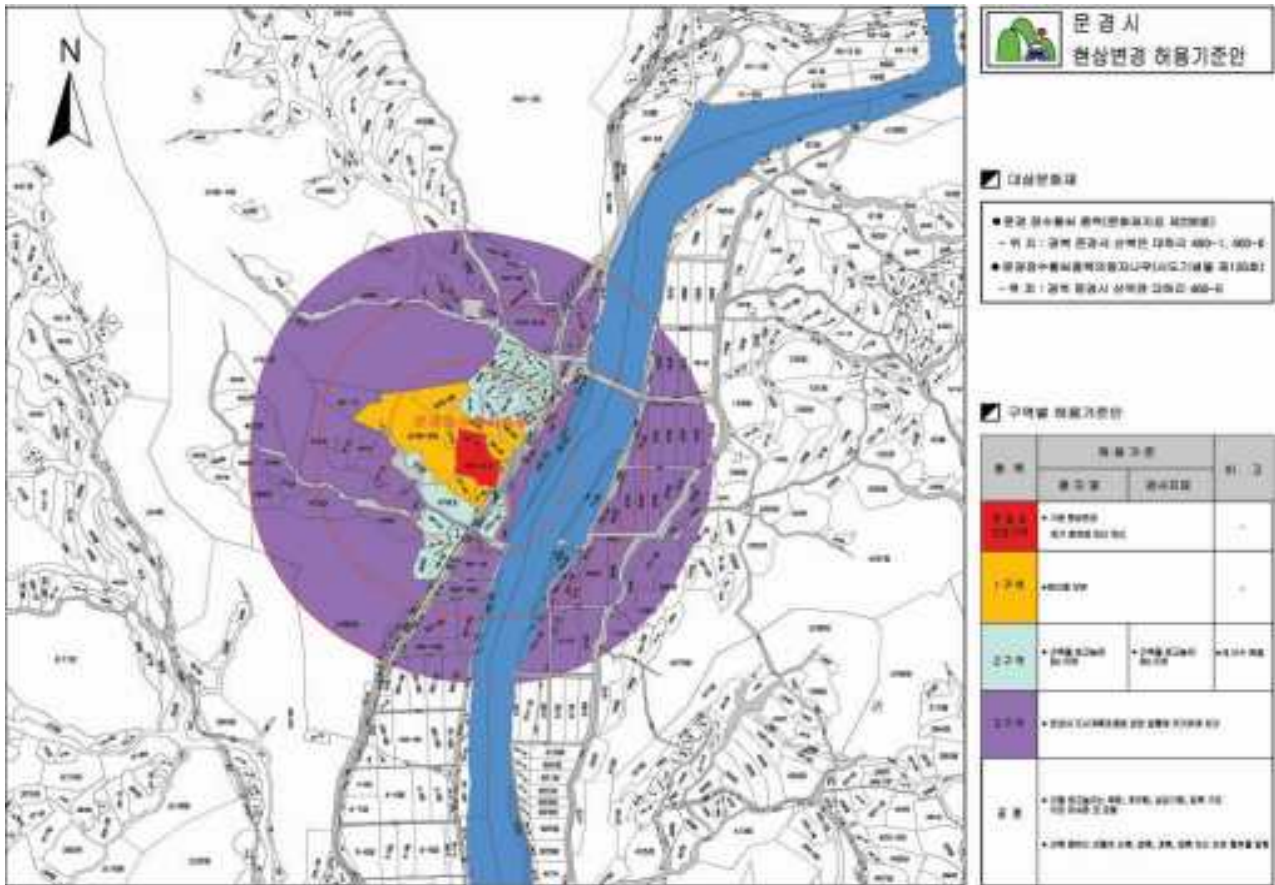
다. 주요내용

- (1) 신청인 : ****
- (2) 대상문화재 : 천연기념물 제558호 「문경 장수황씨 종택 탕자나무」
 - 소재지 : 경상북도 문경시 산북면 대하리 460-6 외
 - 지정일 : 2019.12.27.
- (3) 신청내용 : 「문경 장수황씨 종택 탕자나무」 역사문화환경 보존지역 내 건축행위 등에 관한 허용기준(안)

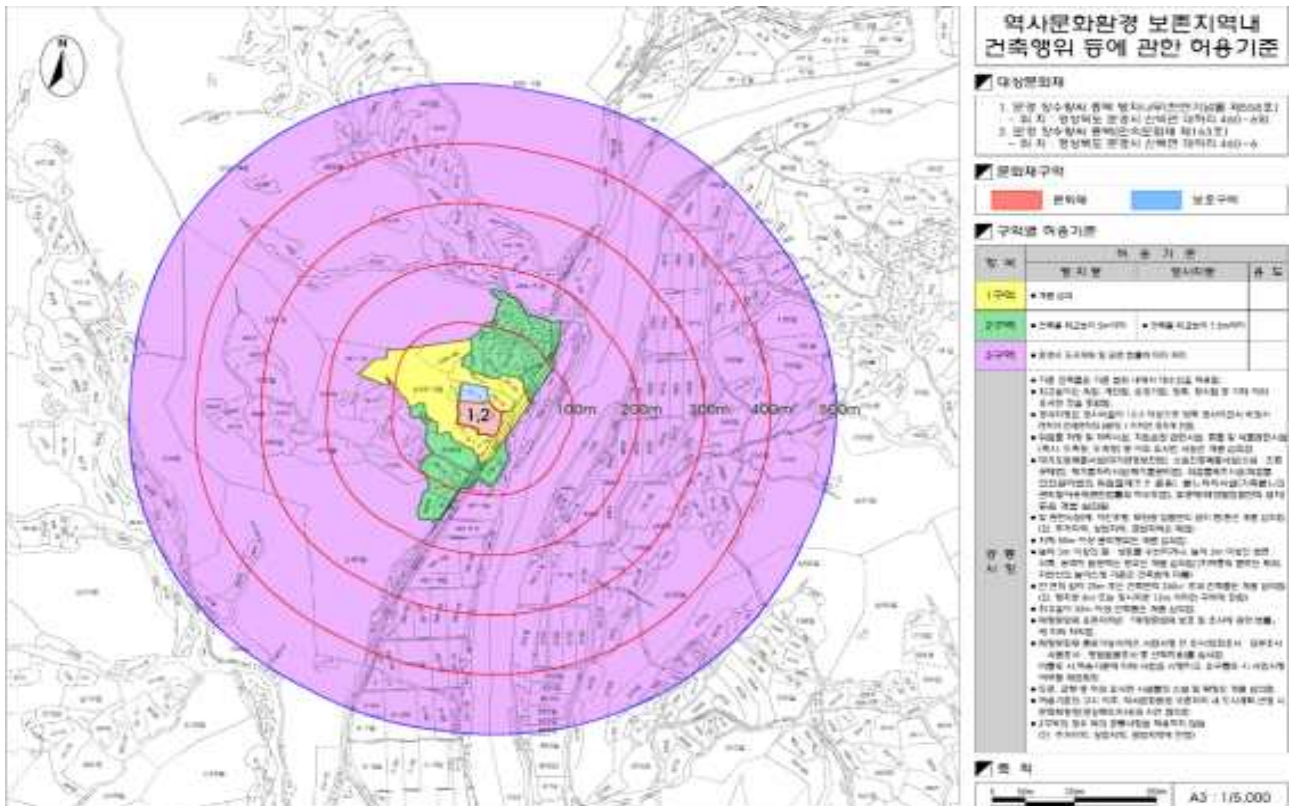
구분	허용기준 신청(안)		비고
	평지붕	경사지붕	
1구역	○ 개별심의		
2구역	○ 건축물 최고높이 5m 이하	○ 건축물 최고높이 7.5m이하	
3구역	○ 문경시 도시계획 및 관련 법률에 따라 처리		
공통사항	○ 기존건축물은 기존 범위 내에서 대수선을 허용함. ○ 최고높이는 옥탑, 계단탑, 승강기탑, 망루, 장식탑 등 기타 이와 유사한 것을 포함함. ○ 경사지붕은 경사비율이 10:3이상으로 양쪽 경사이면서 비경사면적이 전체면적의 8분의 1 이하인 경우에 한함. ○ 위험물 저장 및 처리시설, 자원순환 관련시설, 동물 및 식물관련 시설(축사, 도축장, 도계장) 등 이와유사한 시설은 개별심의 함		

- 대기오염배출시설(대기환경보전법), 소음진동배출시설(소음·진동규제법), 폐기물처리시설(폐기물관리법), 위험물제조시설(위험물안전관리법의 위험물제조소 준용), 분뇨처리시설(가축분뇨의 관리 및 이용에 관한법률과 하수도법), 빗공해(태양열집열판의 설치) 등은 개별심의함.
- 빛 관련시설(예 : 야간조명, 태양광 집열판의 설치 등)등은 개별 심의함.(단, 주거지역, 상업지역, 공업지역은 제외)
- 지하 50m이상 굴착행위는 개별 심의함.
- 높이 3m이상의 절·성토를 수반하거나, 높이 3m 이상의 법면, 석축, 옹벽이 발생하는 경우는 개별 심의함(지하층의 절토는 제외, 지반선의 높이산정 기준은 법측법에 따름)
- 한변의 길이 25m 또는 건축면적 330m²초과 건축물은 개별 심의함.(단, 평지붕 8m 또는 경사지붕 12m이하인 구역에 한함.)
- 최고높이 32m 이상 건축물은 개별 심의함.
- 매장문화재 유존지역은 「매장문화재 보호 및 조사에 관한 법률」에 따라 처리함.
- 매장문화재 출토 가능지역은 사업시행 전 조사(입회조사·표본조사·시굴조사·정밀발굴조사 중 선택적용)를 실시함. 미출토시 허용기준에 따라 사업을 시행하고, 유구출토 시 사업시행 여부를 재검토함.
- 도로, 교량 등 이와 유사한 시설물의 신설 및 확장은 개별 심의함.
- 허용기준의 고시 이후, 역사문화환경 보존지역 내 도시계획 변경시 문화재청장(경상북도지사)과 사전 협의함.
- 3구역의 경우 위의 공통사항을 적용하지 않음(단, 주거지역, 상업지역, 공업지역에 한함)

<당초 시도지정문화재 역사문화환경 보존지역 내 건축행위 등에 관한 허용기준>



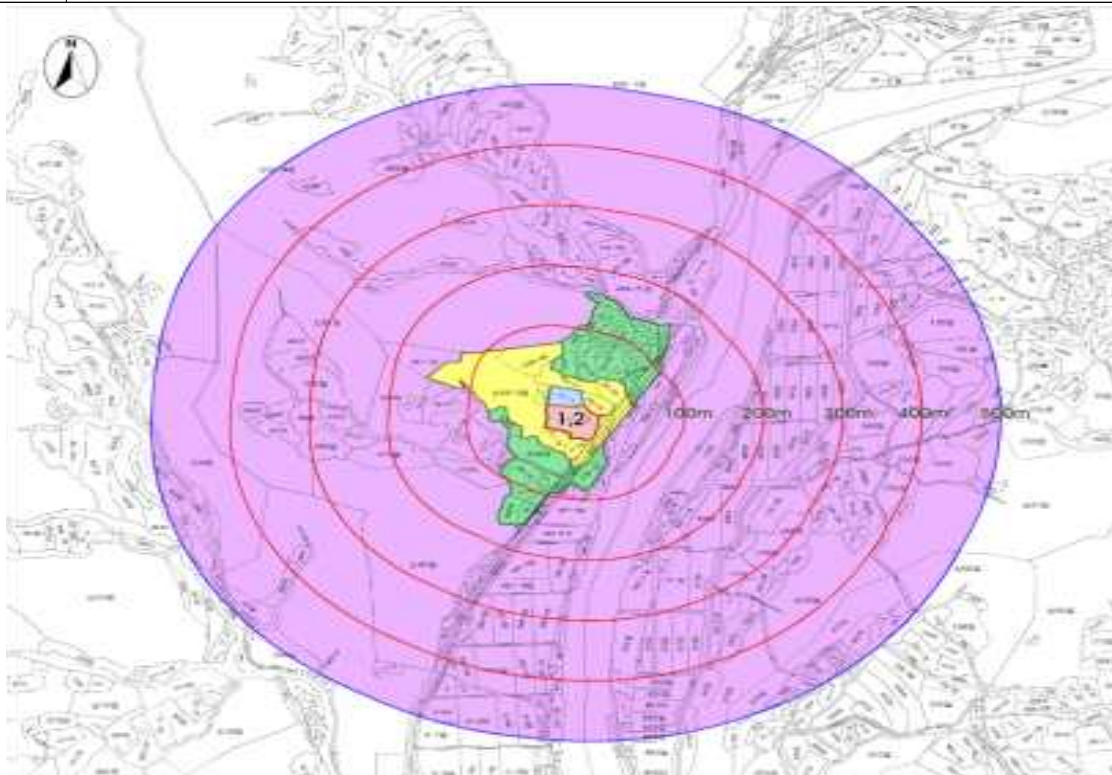
<금회 신청한 국가지정문화재 역사문화환경 보존지역 내 건축행위 등에 관한 허용기준(안)>



라. 검토의견 (***)**

- 문경시 신청안은 기존 시도지정문화재(경상북도 민속문화재 제163호 문경 장수 황씨 종택, 경상북도 기념물 제135호 문경 장수황씨 종택의 탱자나무) 허용 기준에서 문경 장수황씨 종택 탱자나무가 국가지정문화재 승격 지정됨에 따른 역사 문화환경 보존지역 범위를 300m에서 500m로 확대하여 신청한 사항임.
- 기존 허용기준 범위 내에서 큰 변동 없이 3구역 범위를 확대한 것으로 문경시 신청안대로 반영하여도 탱자나무 보존 및 경관에 미치는 영향 등은 적을 것으로 판단되며, 일부 공통사항의 용어 및 내용은 현실여건 및 형평성에 맞게 조정 할 필요가 있음

구분	역사문화환경 보존지역 내 건축행위 등에 관한 허용기준	
	평지붕	경사지붕(10:3이상)
1구역	○ 개별심의	
2구역	○ 최고높이 5m 이하	○ 최고높이 7.5m 이하
3구역	○ 문경시 도시계획조례 등 관련 법령에 따라 처리	
공통 사항	<ul style="list-style-type: none"> ○ 기존 건축물은 기존범위 내에서 재·개축을 허용함 ○ 건축물 최고높이는 옥탑, 계단탑, 승강기탑, 망루, 장식탑 등 기타 이와 유사한 것을 포함함 ○ 경사지붕은 경사비율이 10:3 이상으로 양쪽 경사이면서 비경사면적이 전체면적의 8분의 1 이하인 경우에 한함 ○ 허용기준의 고시 이후 역사문화환경 보존지역 내 도시계획 변경 시 문화재청과 사전협의함 	



마. 지자체(문경시) 의견

(가) 문경시 의뢰 관계전문가 서면검토 의견

<*** 문화재위원 / 2020.4.20.>

- 경상북도 민속문화재인 문경 장수황씨 종택 내에 있는 천연기념물로 국가지정에 따른 역사문화환경 보존지역의 범위를 확대하고 건조물에 대한 공통사항에 준거한 허용기준안은 적정하다고 판단됨

<*** 문화재위원 / 2020.4.20.>

- 시도문화재 현상변경 기준을 적용하고, 승격된 천연기념물의 영향 범위를 500m로 확대하는 건으로 하여도 큰 무리가 없을 것으로 보임

(나) *** 의견(2020.4.27.)

- 본 심의를 신청한 천연기념물 제558호 문경 장수황씨 종택 탕자나무는 경상북도 기념물 제135호에서 2019년 12월 25일 천연기념물로 승격 지정됨에 따라 보존지역의 범위 확대(500m)가 필요함
- 또한 문경 장수황씨 종택 탕자나무와 동일한 현상변경 허용기준안을 적용한 경상북도 민속문화재 제163호 문경 장수황씨 종택의 허용기준안도 함께 조정할 필요가 있음

바. 국가지정문화재 역사문화환경 보존지역 내 건축행위 등에 관한 허용기준 작성관련 주민 등 의견청취 공람·공고 결과

- 공고기관 : 문경시(문화예술과)
- 공고기간 : 2020.03.05. ~ 2020.03.25.(20일)
- 공고결과 : 의견제출 없음

사. 의결사항

- 조건부가결
 - 문화재청 조정안대로 시행
- 의결정족사항
 - 출석 12명/ 조건부가결 11명, 제척 1명

5. 「제주 어음리 빌레못동굴」 내외 비닐하우스 설치

가. 제안사항

「제주 어음리 빌레못동굴」 내외 비닐하우스 설치를 위해 국가지정문화재 현상변경 등 허가 신청한 사항을 부의하오니 심의하여 주시기 바랍니다.

나. 제안사유

○ 「제주 어음리 빌레못동굴」 내외 비닐하우스 설치를 위해 신청한 사항임.

다. 주요내용

(1) 신청인 : ***

(2) 대상문화재 : 천연기념물 제342호 「제주 어음리 빌레못동굴」

○ 소재지 : 제주특별자치도 제주시 애월읍 어음리 707번지 외 107필지

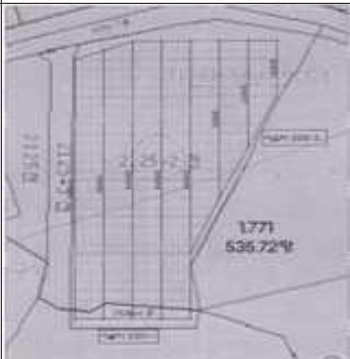

○ 지정일 : 1984.8.14

(3) 신청내용

○ 사업명 : 비닐하우스 설치

○ 사업위치 : 제주특별자치도 제주시 애월읍 어음리 2125-2, 2120-1

○ 사업내용

구분	1차 신청/불허(자체) (2020.02.20.)	금회 신청 (2020.04.23.)	비고
면적	1,771m ² /536.67평	1,251.79m ² /379.33평	△519.21m ² /157.34평
동수	7동	4동	△3동
주춧돌 및 근가 개수 및 터파기 면적	주춧돌 : 257개(16.06m ³) 근가 : 66개(34.65m ³)	주춧돌 : 179개(11.19m ³) 근가 : 59개(31m ³)	△주춧돌 : 78개(4.87m ³) △근가 : 7개(3.65m ³)
기타			

○ 사업기간 : 허가일로부터 6개월 이내

(4) 문화재와의 거리 : 문화재구역 내외

* 허용기준 1구역: 평지붕 8m 이하, 경사지붕 12m 이하

라. 검토의견 (*****)

- 신청사업은 「제주 어음리 빌레못동굴」 내외에 비닐하우스 4동(1,251.79㎡/379.33평)을 설치하고자 신청한 사항으로, 동사업으로 인하여 자연유산 보존 및 경관에 미치는 영향에 대한 종합적인 검토가 필요하다고 판단됨.
- 같은 위치에 7동(1,771㎡/536.67평)을 설치하는 1차(2019.12.18.) 신청에서 동굴 및 주변환경 보존에 부정적 영향을 미칠 우려가 있으므로 자체 불허한 사항임

마. 서면검토 의견 또는 지자체 의견

(1) 금회 관계전문가 서면검토 의견 또는 지자체 의견

<*** 문화재전문위원 서면검토 의견 / 2020.5.7.>

- 지정구역은 대상문화재의 보존을 위한 핵심구역으로서 문화재보호가 전제되어야 하는 구역임. 현재 지정구역 내 비닐하우스(불법)를 제외하고 건축물이 없는 상황임
- 현상변경 신청구역은 동굴과 수십 m 이격되어 있으나, 동굴과의 이격거리가 더 짧거나 직상부 지점의 경우에 대해서도 동일한 기준으로 처리되기 때문에 하나의 신청건으로만 판단되어서는 안됨
- 신청인의 상황은 충분히 이해할 수 있으나 지정구역 내 추가적인 현상변경허가 신청에 의한 무분별한 형질변경이 이루어질 경우, 다수의 형질변경(신규 건축물 건립 등)에 의해 빌레못동굴에 부정적인 영향이 미칠 가능성이 있다고 판단됨
- 빌레못동굴의 보존과 민원을 최소화할 수 있도록 관리가 이루어져야 하며, 현재 빌레못동굴의 상황을 고려한 현실성 있는 보존관리 대비책을 마련하여야 함
- 따라서, 보존관리 대비책이 마련되기 이전까지는 건축물 신축 등의 현상변경에 대해서는 불허하는 것이 타당함

<*** 문화재위원 서면검토 의견 / 2020.5.12.>

- 이 건은 당초 동일 지역에서의 비닐하우스 7개동 설치 신청에 대해 불허(2020.02.20.)가 이루어진 건임
- 비록 이번 변경 신청에서 4개동으로 규모가 축소되었다 하더라도, 문화재 지정구역 내의 지질과 지형환경의 자연성 유지를 위해서는 시설물 설치가 억제되어야 할 것임

<*** 의견 / 2020.4.23.>

- 사업구간은 제주 어음리 빌레못동굴 문화재구역에 해당되며 문화재 구역 내 비닐하우스 설치를 위해 2019년 12월 신청하였으나, 불허되어 재신청한 사항으로 기존 7동 신청에서 4동으로 규모를 조정하여 신청한 사항임. 문화재 구역 내에서 이루어지는 행위에 대한 심도 있는 심의 결과 도출이 필요

(2) 1차 불허(2020.02.20.)시 관계전문가 서면검토 의견 또는 지자체 의견

<*** 문화재전문위원 서면검토 의견 / 2020.2.18.>

- 이번에 신청된 지역은 지정구역 내(역사문화보존구역과 경계)로, 현재 지정 구역 내에는 각종 시설물 등 설치되지 않은 지역으로 금번 신청 내용이 시설 재배를 위해 4.5m 높이 비닐하우스를 1,771㎡에 약 7동 설치하기 위한 사업으로 근가 설치를 위해 1m 깊이 터파기를 66곳, 주춧돌 설치를 0.5m 깊이 터파기를 257곳에 실시하는 등으로 인해 동굴 및 주변 환경 보존에 영향을 줄 수 있어 금번 허가는 불허하는 것이 타당함
- 특히, 금번 신청내용사항 허가 시 이와 유사한 지정구역 내 지속적인 추가 현상변경 허가 신청으로 인해 동굴 및 주변환경 보존에 다양한 영향을 줄 수 있으므로 동 사안을 가벼이 처리해서는 안 될 것으로 사료됨
- 따라서 지정구역 전체에 대한 보존을 위한 대비책이 마련되기 전까지는 지정 구역 내 건축물 등의 신규 건립허가를 불허하는 것이 타당하다고 판단됨

<*** 문화재위원 서면검토 의견 / 2020.2.19.>

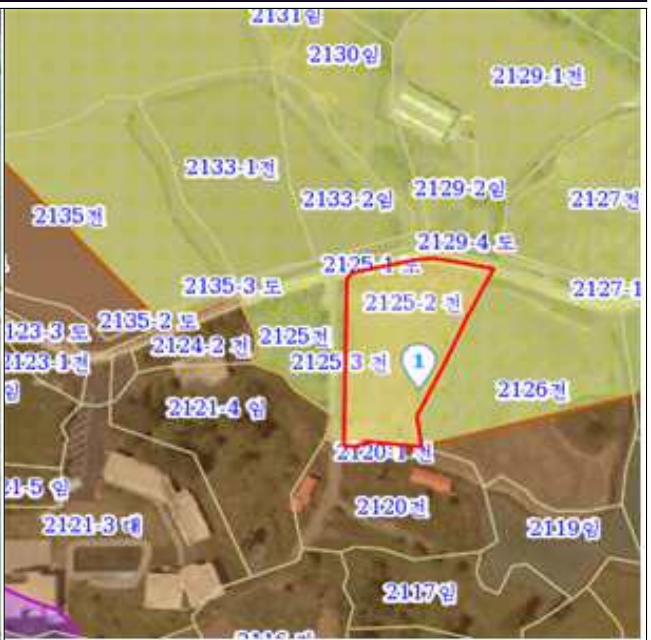
- 문화재 지정구역 내에서 이루어지는 비닐하우스의 설치는, 이 과정에 수반되는 다량의 터파기 작업이 동굴에 미칠 수 있는 물리적인 영향은 물론, 비닐 하우스 설치로 인한 문화재 지정구역의 자연성 저하 등의 측면을 함께 고려할 때, 빌레못동굴의 보존에 부정적인 영향을 미칠 것으로 판단됨

<*** 의견 / 2019.12.18.>

- 사업구간은 제주 어음리 빌레못동굴 문화재구역에 해당되며 문화재 구역 내 비닐하우스 설치를 위해 굴착 최고 깊이는 약 1m 정도 발생하는 사항으로, 사업시 발생하는 진동 등으로 인해 문화재에 영향을 미칠 우려가 있을 것으로 사료되어 본 사업에 대한 심도 있는 심의 결과 도출이 필요.

바. 참고자료

□ 사업예정지 위치도



□ 현황도

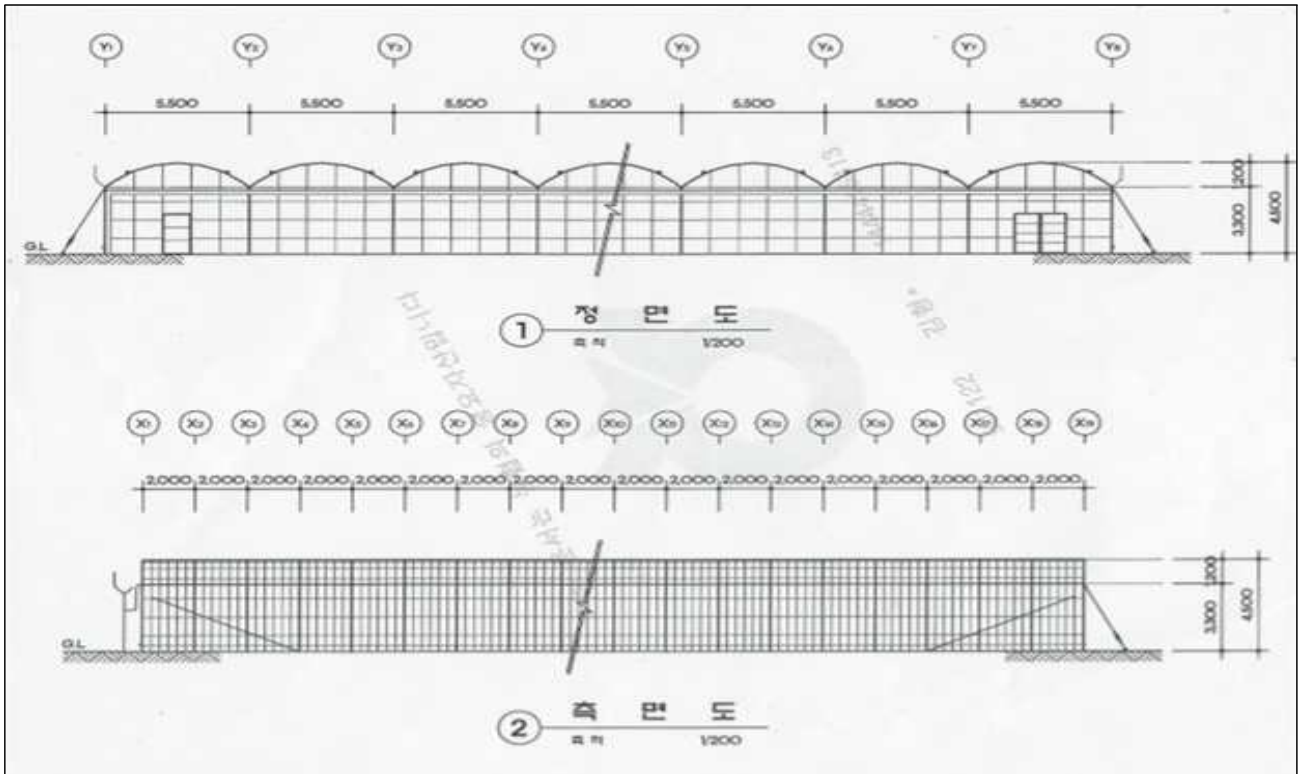


북쪽에 있는 도로 동쪽 방향에서 들어왔을때의 위치

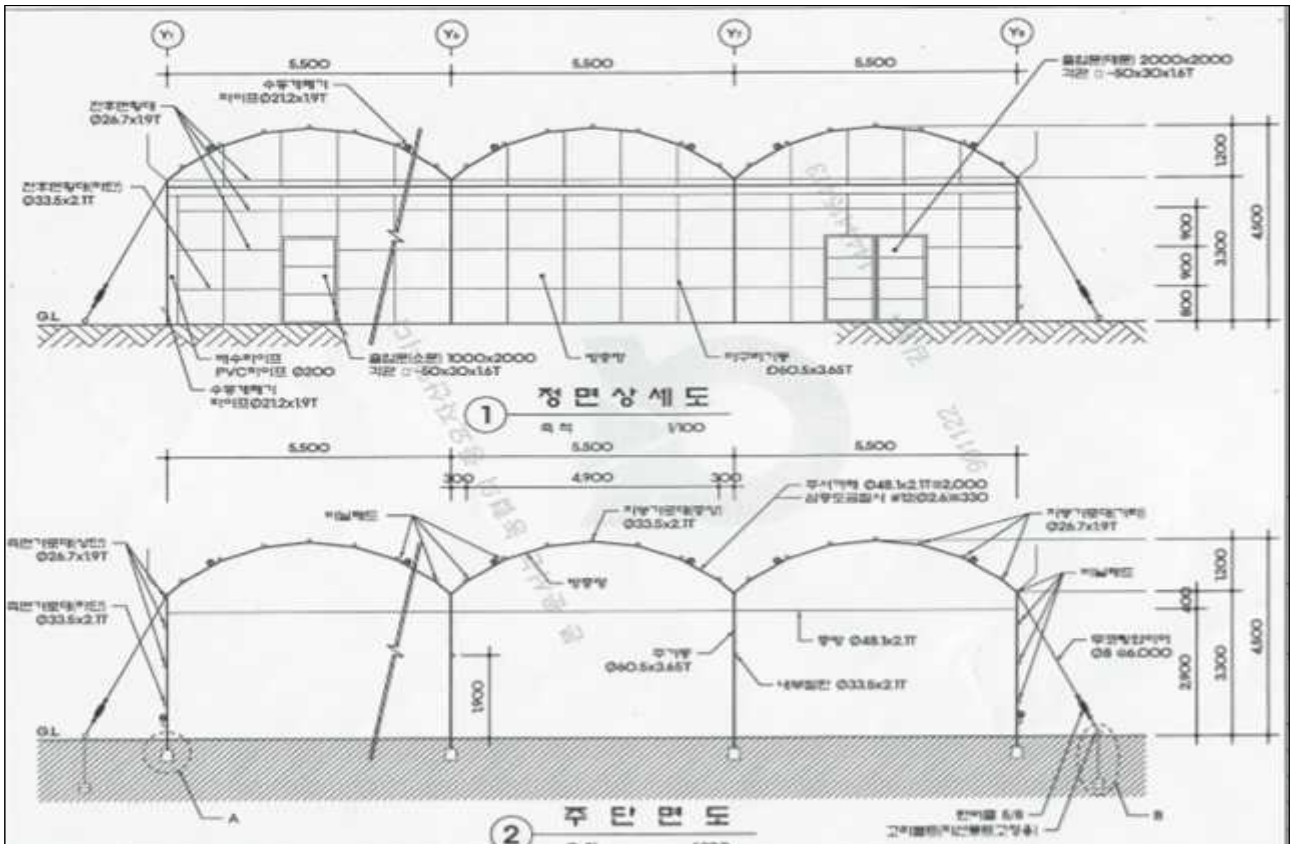


북쪽 도로에서 바라본 모습

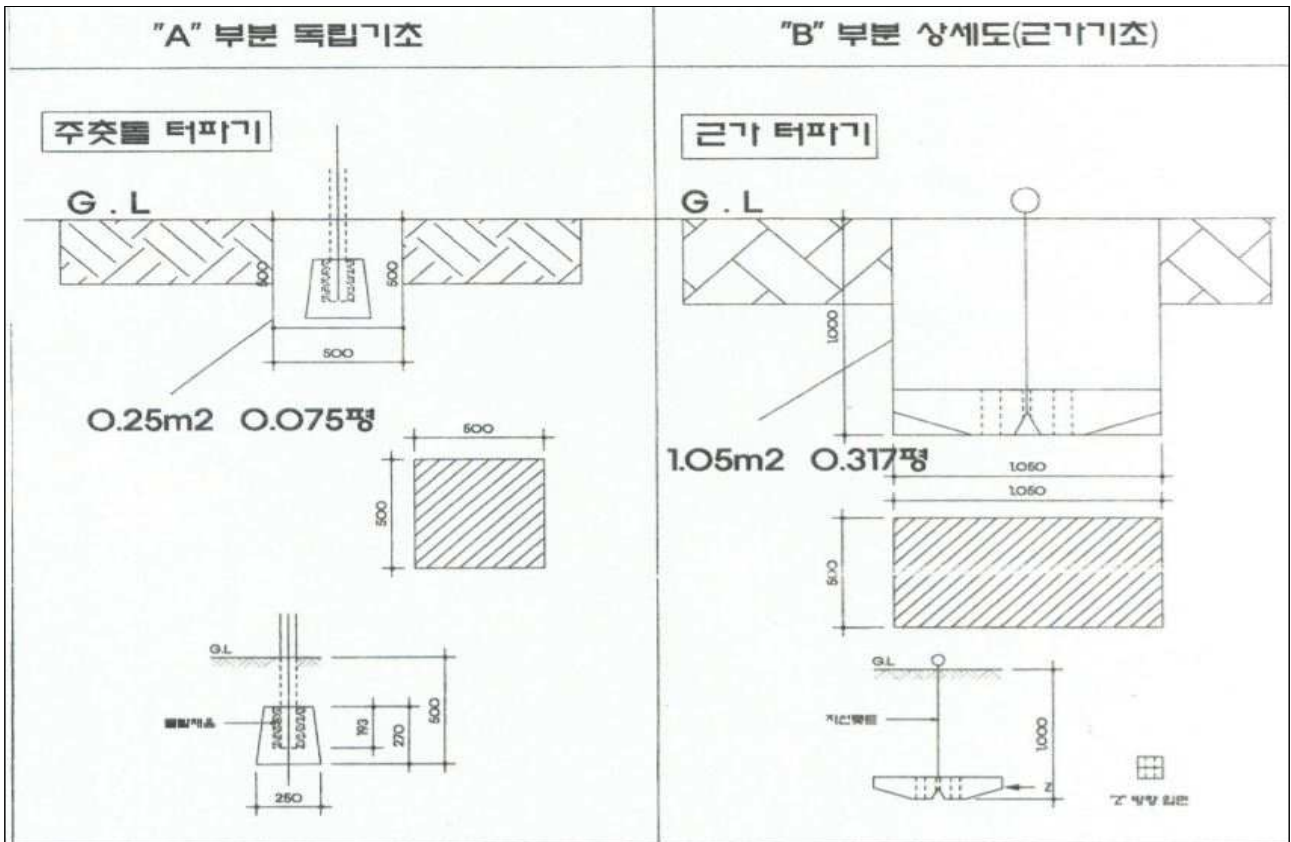
□ 정면도 및 측면도



□ 정면상세도 및 주단면도



□ 주춧돌 및 근가 상세도



사. 의결사항

- 부결
 - 제주 어음리빌레못 동굴 내외 보존에 부정적인 영향을 미칠 우려가 있음
- 의결정족사항
 - 출석 12명/ 부결 12명

6. 「한라산천연보호구역」 및 「제주 상호동 한란 자생지」 주변 창고신축

가. 제안사항

「한라산천연보호구역」 및 「제주 상호동 한란자생지」 주변 창고신축을 위해 국가지정문화재 현상변경 등 허가신청한 사항을 부의하오니 심의하여 주시기 바랍니다.

나. 제안사유

- 「한라산천연보호구역」 및 「제주 상호동 한란 자생지」 주변 창고신축을 위해 신청한 사항임

다. 주요내용

- (1) 신청인 : ***** **
- (2) 대상문화재명 : 천연기념물 제182호 「한라산천연보호구역」 (1966.10.12.)
천연기념물 제432호 「제주 상호동 한란 자생지」 (2002.2.2.)
 - 소재지 : 제주특별자치도 일원 / 제주특별자치도 서귀포시 상호동 1616번지 등
- (3) 신청내용
 - 사업명 : 창고시설 신축
 - 사업위치 : 제주특별자치도 서귀포시 상호동 1281-2, 1281-3, 1262-5
 - 사업내용
 - 대지면적 6,783㎡, 건축면적 1,346.38㎡
 - 구조 : 일반철골조, 지상1층 평지붕(경사8:1), H5.95m
 - 성토량 7,089.24㎡, 최대 성토 높이 2.0m / 절토계획 없음
 - 석축설치 : 메쌓기 H0.1~1.5m L=56.27m / H0.1~2.0m L=104.67m
 - 오수 : 5인조 정화조 설치 후 기존 시 오수관 접속
 - 우수 : 우수관 매설 후 기존 도로변 우수로 접속
 - 수목제거 : 굴나무 784본 / 수목식재 : 동백나무(H1.5m) 204주, 철쭉(H0.3m) 1,018주
 - 콘크리트포장 3,265.78㎡ (부지면적의 48.15%)
 - 사업기간 : 허가일로부터 ~2021.6.15까지
- (4) 문화재와의 거리 : 문화재구역으로부터 약6m이격(2, 3구역)
 - * 허용기준 2구역 : 기존 건축물 범위 내 개축·재축 허용
 - 허용기준 3구역 : 평지붕 8m, 경사지붕 12m 이하

라. 검토의견 (*****)

- 신청사업은 「한라산천연보호구역」 및 「제주 상호동 한란 자생지」로부터 약 6m 이격된 구역에 창고시설을 신축하고자 신청한 사항으로 동 사업으로 인하여 자연유산 보존 및 경관에 미치는 영향 등에 대한 종합적인 검토가 필요하다고 판단됨

마. 관계전문가 현지조사 의견

<*** 문화재위원 / 2020.5.20.>

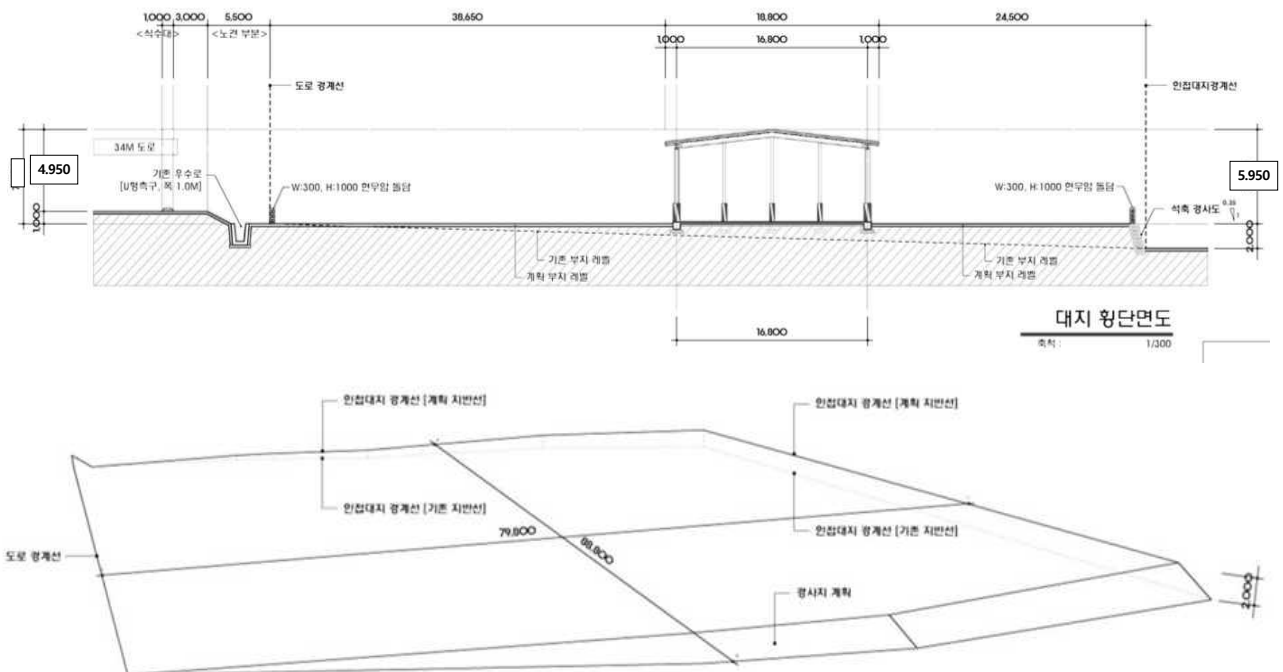
- 금번 신청사업은 천연기념물 제182호 한라산 보호구역 및 천연기념물 제432호 제주 상호동 한란자생지 2-3구역(문화재외곽경계로부터 6m)에 창고시설을 신축하는 건으로, 건축물의 배치·규모 등을 고려할 때, 주변 생태환경 및 경관 보존관리에 미치는 영향이 있다고 판단되고, 위원회 차원에서 논의가 필요함

바. 지자체(*** *****) / 2020.5.13.) 의견

- 신청지 내 건축물 배치 및 돌담 등 시설물 설치 내용을 검토한 결과 문화재 구역과의 이격거리가 채 6m 내외로 성토 시 발생하는 소음·진동·먼지에 대한 상호동 한란 자생지와 영향 관계에 대한 검토가 필요하며, 특히 해당 건축물 배치 및 규모가 문화재 주변 경관에 미치는 영향 등에 대하여 논의가 필요함.

사. 참고자료

- 창고신축



아. 의결사항

○ 부결

- 자연문화재 보존 및 경관에 부정적인 영향을 미칠 우려가 있음

○ 의결정족사항

- 출석 12명/ 부결 12명

7. 「부산 영도 태종대」 내 자재운반 모노레일 설치

가. 제안사항

「부산 영도 태종대」 내 자재운반 모노레일 설치를 위해 국가지정문화재 현상 변경 허가 신청한 사항을 부의하오니 심의하여 주시기 바랍니다.

나. 제안사유

- 「부산 영도 태종대」 내 자재운반 모노레일 설치를 위해 신청한 사항임

다. 주요내용

- (1) 신청인 : *****
- (2) 대상문화재 : 명승 제17호 「부산 영도 태종대」
 - 소재지 : 부산광역시 영도구 동삼동 산29-1
 - 지정일 : 2005.11.1.
- (3) 신청내용
 - 사업명 : 영도등대 자재운반 모노레일 설치
 - 사업위치 : 부산광역시 영도구 동삼동 1054
 - 사업내용
 - 모노레일 : 거리 120m, 경사 최대 45도
 - 운반차 : 가솔린엔진(125cc), 적재중량 500kg, 크기 56 x 200 x 85cm
 - 용도 : 등대시설 내부 리모델링 및 관람시설 정비용 자재 운반
 - 사업기간 : 허가일로부터 ~ 2020.12.31.
- (4) 문화재와의 거리 : 문화재구역 내

라. 검토의견 (*****)

- 신청 사업은 「부산 영도 태종대」 내에 모노레일을 설치하고자 신청한 사항으로 동 사업으로 인하여 자연유산 보존 및 경관에 미치는 영향에 대해 종합적인 검토가 필요하다고 판단됨.

마. 관계전문가 현지조사 의견

<*** 문화재위원 / 2020.5.21.>

- 영도등대의 시설물 철거와 보수(공사기간 3년)를 위한 자재운반용 모노레일 설치하는 작업의 안전성과 효율성 측면에서 일정 부분 필요한 것으로 판단됨.
- 모노레일의 설치 규모(길이, 크기, 폭, 지표 변형 범위 등)로 보아, 모노레일 설치에 따른 영향은 크지 않을 것으로 판단됨
- 다만, 모노레일 설치와 운행으로부터 발생될 수 있는 영향을 저감시키기 위해 다음과 같은 사항들이 설치 전후에 이행되어야 할 것임.
 - 1) 설치 구간 중 수목 밀집 구간의 경우에, 설치과정에서의 수목 훼손 방지를 위한 수목 보호 계획이 수립되어야 함.
 - 2) 모노레일 운행으로부터 발생될 수 있는 지질과 지형, 식생 등의 훼손 여부에 대한 모니터링이 운행기간 동안 지속적으로 이루어져야 하며, 이들 내용이 포함된 모노레일 운행 일지를 정기적(월별 내지 분기별)로 제출하고, 문제 발생 시 모노레일 운행 중지
- 1차년도 사업 종료 후, 모노레일 운행 관련 모니터링 결과와 차년도 사업 계획에 대한 검토 후 차년도 운행 여부 결정
- 3차년도 사업 종료 시 모노레일 철거

바. 의결사항

- 보류
 - 수목보호계획 및 경관영향분석 자료 보완 후 재검토 필요
- 의결정족사항
 - 출석 12명/ 조건부가결 1명, 보류 11명

8. 「제주 서귀포 정방폭포」 주변 근린생활시설(식당) 신축

가. 제안사항

「제주 서귀포 정방폭포」 주변 근린생활시설(식당) 신축을 위해 국가지정문화재 현상변경 등 허가 신청한 사항을 부의하오니 심의하여 주시기 바랍니다.

나. 제안사유

- 「제주 서귀포 정방폭포」 주변 근린생활시설 신축을 위해 신청한 사항임

다. 주요내용

- (1) 신청인 : ****
- (2) 대상문화재명 : 명승 제43호 제주 서귀포 정방폭포
 - 소재지 : 제주 서귀포시 서귀동 962번지
 - 지정일 : 2008.8.8.
- (3) 신청내용
 - 사업명 : 「제주 서귀포 정방폭포」 주변 근린생활시설(식당) 신축
 - 사업위치 : 제주특별자치도 서귀포시 동홍동 267-7 (문화재 92m 이격)
 - 사업내용 : 지상 2층 근린생활시설(식당) 신축
 - 면적 : 부지면적 924㎡, 건축면적 174.88㎡, 연면적 249.11㎡
 - 부지조성 : 부지 뒷면을 절토(높이 0~4m) 후 옹벽설치
 - 규모 : 지상 2층, 최고높이 8.1m, 주차장 9면
 - 사업기간 : 허가일로부터 ~ 2021.5.31.
- (4) 문화재와의 거리 : 문화재 지정구역으로부터 92m 이격(1구역)
 - 허용기준 1구역: 기존 건축물 범위 내 재·개축 허용

라. 검토의견 (*****)

- 신청 사업은 「제주 서귀포 정방폭포」 주변에 근린생활시설(식당)을 설치하고자 신청한 사항으로 동 사업으로 인하여 자연유산 보존 및 경관에 미치는 영향에 대한 종합적인 검토가 필요하다고 판단됨.

마. 의결사항

- 부결
 - 명승경관에 부정적인 영향을 미칠 우려가 있음
- 의결정족사항
 - 출석 12명/ 부결 11명, 보류 1명

【보고사항】

안건번호 천기 2020-04-09

9. 천연기념물 및 명승 현상변경허가 등 보고

가. 보고사항

천연기념물 및 명승 현상변경허가 신청 등에 대하여 다음과 같이 처리하고 그 결과를 보고합니다.

○ 천연기념물 및 명승 현상변경허가 등 조치한 사항임.(87건)

구분	연번	유형	대상문화재	주요내용	비고
현상 변경 허가	1	동물	천연기념물 제323-4호 새매	○ 신청인 : **** ○ 허가사항 - 사업명 : 새매 폐사체 소각 - 허가내용 : 새매 소각 - 허가개체 : 1개체 ○ 허가기간 : 2020.4.20.~2020.5.4.	<허가>
	2	동물	천연기념물 제327호 원앙	○ 신청인 : (*)**** ○ 허가사항 - 사업명 : 원앙 폐사체 매장 - 허가내용 : 원앙 매장 - 허가개체 : 2개체 ○ 허가기간 : 2020.4.20.~2020.5.4.	<허가>
	3	동물	천연기념물 제217호 산양	○ 신청인 : **** ○ 허가사항 - 사업명 : 산양 폐사체 소각 - 허가내용 : 산양 소각 - 허가개체 : 1개체 ○ 허가기간 : 2020.4.20.~2020.5.4.	<허가>
	4	동물	천연기념물 제201-2호 큰고니	○ 신청인 : **** ○ 허가사항 - 사업명 : 큰고니 폐사체 소각 - 허가내용 : 큰고니 소각 - 허가개체 : 1개체 ○ 허가기간 : 2020.4.20.~2020.5.4.	<허가>
	5	동물	천연기념물 제453호 남생이	○ 신청인 : **** ○ 허가사항 - 사업명 : 남생이 증식 복원연구를 위한 유전자 분석 시료채취 - 허가내용 : 남생이 포획 및 유전자 시료채취 - 허가개체 : 15개체 이하 - 허가장소 : 경남 산청군 신등면 가솔리 거동저수지 ○ 허가기간 : 2020.4.20.~2020.10.31.	<허가>

구분	연번	유형	대상문화재	주요내용	비고
	6	동물	천연기념물 제453호 남생이	<ul style="list-style-type: none"> ○ 신청인 : ***** ○ 허가사항 - 사업명 : 남생이 증식 복원연구를 위한 유전자 분석 시료채취 - 허가내용 : 남생이 포획 및 유전자 시료채취 - 허가개체 : 15개체 이하 - 허가장소 : 강원도 춘천시 남산면 강촌리 말골 ○ 허가기간 : 2020.4.20.~2020.10.31. 	<허가>
	7	동물	천연기념물 제453호 남생이	<ul style="list-style-type: none"> ○ 신청인 : ***** ○ 허가사항 - 사업명 : 남생이 증식 복원연구를 위한 유전자 분석 시료채취 - 허가내용 : 남생이 포획 및 유전자 시료채취 - 허가개체 : 15개체 이하 - 허가장소 : 전남 구례군 구례읍 봉서리 오동저수지, 동산저수지, 봉서저수지, 광의면 수월리 당촌저수지, 용방면 사림리 사림저수지 일대 ○ 허가기간 : 2020.4.20.~2020.10.31. 	<허가>
	8	동물	천연기념물 제453호 남생이	<ul style="list-style-type: none"> ○ 신청인 : ***** ○ 허가사항 - 사업명 : 남생이 증식 복원연구를 위한 유전자 분석 시료채취 - 허가내용 : 남생이 포획 및 유전자 시료채취 - 허가개체 : 15개체 이하 - 허가장소 : 충남 부여군 충화면 오덕리 오덕저수지 ○ 허가기간 : 2020.4.20.~2020.10.31. 	<허가>
	9	동물	천연기념물 제453호 남생이	<ul style="list-style-type: none"> ○ 신청인 : ***** ○ 허가사항 - 사업명 : 남생이 증식 복원연구를 위한 유전자 분석 시료채취 - 허가내용 : 남생이 포획 및 유전자 시료채취 - 허가개체 : 15개체 이하 - 허가장소 : 경남 합천군 용주면 가호리 합천댐 하류 ○ 허가기간 : 2020.4.20.~2020.10.31. 	<허가>
	10	동물	천연기념물 제453호 남생이	<ul style="list-style-type: none"> ○ 신청인 : ***** ○ 허가사항 - 사업명 : 남생이 증식 복원연구를 위한 유전자 분석 시료채취 - 허가내용 : 남생이 포획 및 유전자 시료채취 - 허가개체 : 15개체 이하 - 허가장소 : 강원도 영월군 한반도면 후탄리 한반도 습지 일대 ○ 허가기간 : 2020.4.20.~2020.10.31. 	<허가>
	11	동물	천연기념물 제453호 남생이	<ul style="list-style-type: none"> ○ 신청인 : ***** ○ 허가사항 - 사업명 : 남생이 증식 복원연구를 위한 유전자 분석 시료채취 - 허가내용 : 남생이 포획 및 유전자 시료채취 - 허가개체 : 15개체 이하 - 허가장소 : 경북 경주시 천군동 천군지, 마동 토함지 일대 ○ 허가기간 : 2020.4.20.~2020.10.31. 	<허가>

구분	연번	유형	대상문화재	주요내용	비고
	12	동물	천연기념물 제453호 남생이	○ 신청인 : ***** ○ 허가사항 - 사업명 : 남생이 증식 복원연구를 위한 유전자 분석 시료채취 - 허가내용 : 남생이 포획 및 유전자 시료채취 - 허가개체 : 15개체 이하 - 허가장소 : 대전 중구 침산동 뿌리공원 일대 ○ 허가기간 : 2020.4.20.~2020.10.31.	<허가>
	13	동물	천연기념물 제217호 산양	○ 신청인 : ***** ***** ○ 허가사항 - 사업명 : 산양 폐사체 소각 - 허가내용 : 산양 소각 - 허가개체 : 3개체 ○ 허가기간 : 2020.4.20.~2020.5.19.	<허가>
	14	동물	천연기념물 제447호 두견이 등 15종	○ 신청인 : ***** ○ 허가사항 - 사업명 : 철새 이동경로 연구 - 허가내용 : 두견 등 15종 포획 및 가락지 부착 후 즉시방사 - 허가개체 : 15종 종별 10개체 이하 - 허가장소 : 전라남도 신안군 흑산면 일원 ○ 허가기간 : 2020.4.21.~2020.11.30.	<조건부 허가>
	15	동물	천연기념물 제324-6호 소쩍새 등 2종	○ 신청인 : ***** ***** ○ 허가사항 - 사업명 : 전시용 박제 제작 - 허가내용 : 소쩍새, 수달 표본제작 - 허가개체 : 소쩍새 1, 수달 2 - 허가장소 : 광주야생동물구조관리센터 ○ 허가기간 : 2020.4.21.~2020.7.31.	<허가>
	16	동물	천연기념물 제201-2호 큰고니	○ 신청인 : ***** ○ 허가사항 - 사업명 : 천연기념물 동물 6종 폐사체 소각 - 허가내용 : 큰고니 등 6종 소각 - 허가개체 : 85개체(큰고니 11, 독수리 13, 새매 22, 황조롱이 34, 수리부엉이 4, 수달 1) ○ 허가기간 : 2020.4.22.~2020.5.6.	<허가>
	17	동물	천연기념물 제330호 수달	○ 신청인 : *** ○ 허가사항 - 사업명 : 수달 폐사체 매장 - 허가내용 : 수달 매장 - 허가개체 : 1개체 ○ 허가기간 : 2020.4.27.~2020.5.11.	<허가>
	18	동물	천연기념물 제330호 수달	○ 신청인 : ***** ** ○ 허가사항 - 사업명 : 수달 폐사체 소각 - 허가내용 : 수달 소각 - 허가개체 : 1개체 ○ 허가기간 : 2020.4.27.~2020.5.11.	<허가>
	19	동물	천연기념물 제323-1호 참매	○ 신청인 : **** ○ 허가사항 - 사업명 : 참매 폐사체 소각 - 허가내용 : 참매 소각 - 허가개체 : 1개체 ○ 허가기간 : 2020.4.27.~2020.5.11.	<허가>

구분	연번	유형	대상문화재	주요내용	비고
	20	동물	천연기념물 제217호 산양	○ 신청인 : ***** ○ 허가사항 - 사업명 : 산양 폐사체 소각 - 허가내용 : 산양 소각 - 허가개체 : 1개체 ○ 허가기간 : 2020.4.29.~2020.5.31.	<허가>
	21	동물	천연기념물 제330호 수달	○ 신청인 : ***** ○ 허가사항 - 사업명 : 수달 폐사체 매장 - 허가내용 : 수달 매장 - 허가개체 : 1개체 ○ 허가기간 : 2020.5.6.~2020.5.20.	<허가>
	22	동물	천연기념물 제218호 장수하늘소 등 3종	○ 신청인 : ***** ○ 허가사항 - 사업명 : 전시용 박제 제작 - 허가내용 : 장수하늘소 등 3종의 박제 - 허가개체 : 3개체(장수하늘소 1, 황조롱이 1, 매 1) - 허가장소 : 천연기념물센터 ○ 허가기간 : 2020.5.6.~2020.8.31.	<허가>
	23	동물	천연기념물 제218호 장수하늘소	○ 신청인 : ***** ○ 허가사항 - 사업명 : 장수하늘소 인공증식을 위한 사육 - 허가내용 : 장수하늘소 사육 - 허가개체 : 2개체(국립수목원 기증) - 허가장소 : 천연기념물센터 ○ 허가기간 : 2020.5.6.~2022.12.31.	<허가>
	24	동물	천연기념물 제450호 뿔쇠오리	○ 신청인 : ***** ○ 허가사항 - 사업명 : 독도에 서식하는 뿔쇠오리 보호를 위한 유전자 연구 - 허가내용 : 뿔쇠오리 사체 수거 및 시료채취 - 허가개체 : 사체 20점 - 허가장소 : 천연기념물 제336호 독도천연보호구역 ○ 허가기간 : 2020.5.6.~2020.6.30.	<허가>
	25	동물	천연기념물 제323-2호 붉은배새매 등 6종	○ 신청인 : ***** ○ 허가사항 - 사업명 : 붉은배새매 등 6종의 박제품 소각 - 허가내용 : 박제품 소각 - 허가개체 : 6점(붉은배새매 1, 황조롱이 1, 소쩍새 1, 참매 1, 수달1, 새매 1) ○ 허가기간 : 2020.5.6. ~ 2020.5.20.	<허가>
	26	동물	천연기념물 제217호 산양	○ 신청인 : ***** ○ 허가사항 - 사업명 : 산양 폐사체 소각 - 허가내용 : 산양 소각 - 허가개체 : 1개체 ○ 허가기간 : 2020.5.6. ~ 2020.5.20.	<허가>
	27	동물	천연기념물 제331호 점박이물범	○ 신청인 : ***** ○ 허가사항 - 사업명 : 점박이물범 폐사체 매장 - 허가내용 : 점박이물범 매장 - 허가개체 : 1개체 ○ 허가기간 : 2020.5.12.~2020.5.26.	<허가>

구분	연번	유형	대상문화재	주요내용	비고
	28	동물	천연기념물 제217호 산양	○ 신청인 : ***** ○ 허가사항 - 사업명 : 전시용 박제 제작 - 허가내용 : 산양, 수달, 점박이물범 표본제작 - 허가개체 : 3개체 - 허가장소 : 국립대구과학관 ○ 허가기간 : 2020.5.12.2021.8.31.	<허가>
	29	동물	천연기념물 제330호 수달	○ 신청인 : ***** ○ 허가사항 - 사업명 : 수달 폐사체 소각 - 허가내용 : 수달 소각 - 허가개체 : 1개체 ○ 허가기간 : 2020.5.13. ~ 2020.5.27.	<허가>
	30	동물	천연기념물 제243-1호 독수리	○ 신청인 : ***** ○ 허가사항 - 사업명 : 독수리 폐사체 소각 - 허가내용 : 독수리 소각 - 허가개체 : 1개체 ○ 허가기간 : 2020.5.13. ~ 2020.5.27.	<허가>
	31	동물	천연기념물 제217호 산양	○ 신청인 : ***** ○ 허가사항 - 사업명 : 산양 폐사체 소각 - 허가내용 : 산양 소각 - 허가개체 : 1개체 ○ 허가기간 : 2020.5.15. ~ 2020.5.29.	<허가>
	32	동물	천연기념물 제199호 황새	○ 신청인 : ***** ○ 허가사항 - 사업명 : 황새 복원을 위한 사육 - 허가내용 : 황새 이송 사육 - 허가개체 : 10개체 - 허가장소 : 황새생태연구원 ○ 허가기간 : 2020.5.18.2025.5.17.	<허가>
	33	동물	천연기념물 제201-2호 큰고니	○ 신청인 : ***** ○ 허가사항 - 사업명 : 전시 목적 사육 - 허가내용 : 큰고니 사육 - 허가개체 : 1개체 - 허가장소 : 서울대공원 물새장 ○ 허가기간 : 2020.5.18. ~ 2025.5.17.	<허가>
	34	동물	천연기념물 제217호 산양	○ 신청인 : ***** ***** ***** ○ 허가사항 - 사업명 : 산양 폐사체 부검 및 소각 - 허가내용 : 산양 부검, 소각 - 허가개체 : 5개체 ○ 허가기간 : 2020.5.30.~2020.7.31.	<허가>
	35	동물	천연기념물 제218호 장수하늘소	○ 신청인 : ***** ○ 허가사항 - 사업명 : 유전자 분석 연구 목적 시료채취 - 허가내용 : 장수하늘소 폐사체 시료채취 - 허가개체 : 1개체(국립문화재연구소 사육개체) ○ 허가기간 : 2020.5.20. ~ 2020.6.19.	<허가>

구분	연번	유형	대상문화재	주요내용	비고
	36	동물	천연기념물 제323-7호 매	<ul style="list-style-type: none"> ○ 신청인 : ***** ○ 허가사항 <ul style="list-style-type: none"> - 사업명 : 철새 이동경로 연구 - 허가내용 : 매 포획 및 위치추적기 부착, 시료채취(가슴깃털) - 허가개체 : 3개체 - 허가장소 : 부산 해운대구 일원 ○ 허가기간 : 2020.5.20. ~ 2020.12.31. 	<허가>
	37	동물	천연기념물 제204호 팔색조	<ul style="list-style-type: none"> ○ 신청인 : ***** ○ 허가사항 <ul style="list-style-type: none"> - 사업명 : 전시용 박제제작 - 허가내용 : 팔색조 표본제작 - 허가개체 : 1개체 - 허가장소 : 제주 민속자연사박물관 ○ 허가기간 : 2020.7.1. ~ 2020.10.31. 	<허가>
	38	동물	천연기념물 제179호 낙동강하류 철새도래지	<ul style="list-style-type: none"> ○ 신청인 : ***** ***** ○ 허가사항 <ul style="list-style-type: none"> - 사업명 : 삼락생태공원 편의시설 설치 - 사업위치 : 부산광역시 사상구 삼락동 29-45번지, 감전동 873-19번지(허용기준 1구역) - 사업내용 <ul style="list-style-type: none"> · 이동식 화장실 설치(2개소) 47.065㎡(삼락동 A=26.95㎡, 감전동 A=20.115㎡) · 기초포장공사 203㎡ ○ 허가기간 : 2020.4.16.~2020.6.30. 	<허가>
	39	동물	천연기념물 제179호 낙동강하류 철새도래지	<ul style="list-style-type: none"> ○ 신청인 : ***** ***** ○ 허가사항 <ul style="list-style-type: none"> - 사업명 : 꼬리명주나비 서식지 및 종 복원사업 - 사업위치 : 부산광역시 사하구 낙동남로 1240번길 일원(문화재구역) - 사업내용 <ul style="list-style-type: none"> · 쥐방울 덩굴(A=2,700㎡) 300본 식재 및 덩굴식물 활착구조물 설치(15식) · 꼬리명주나비 유충 및 성충 이식(유충 300마리, 성충 200마리), 꼬리명주나비 기르기 세트 100개 · 복원체험용 팻말 설치(40개), 설명패널 1조(2개) ○ 허가기간 : 2020.5.1.~2020.11.30. 	<허가>
	40	동물	천연기념물 제179호 낙동강하류 철새도래지	<ul style="list-style-type: none"> ○ 신청인 : ***** ***** ○ 허가사항 <ul style="list-style-type: none"> - 사업명 : 새섬매자기 군락복원 시범사업 - 사업위치 : 부산광역시 사하구 하단동 1207-2번지 일원(문화재구역) - 사업내용 <ul style="list-style-type: none"> · 새섬매자기 식재 : A=50㎡(각 25㎡), 1,500본 · 새섬매자기 채취 및 육묘 : 1,000본 ○ 허가기간 : 2020.5.1.~2020.10.31. 	<허가>
	41	동물	천연기념물 제179호 낙동강하류 철새도래지	<ul style="list-style-type: none"> ○ 신청인 : ***** ***** ○ 허가사항 <ul style="list-style-type: none"> - 사업명 : 공업용수 송수관로 관체조사 - 사업위치 : 부산광역시 강서구 대저2동 1200-10, 1200-24번지(문화재구역, 허용기준 1구역) - 사업내용 : 관체조사 3개소(굴착면적 지점별 70㎡ 이하, 깊이 4.4m) ○ 허가기간 : 2020.4.16.~2020.6.30. 	<허가>

구분	연번	유형	대상문화재	주요내용	비고
	42	동물	천연기념물 제179호 낙동강하류 철새도래지	<ul style="list-style-type: none"> ○ 신청인 : ***** ○ 허가사항 <ul style="list-style-type: none"> - 사업명 : 장림표면처리사업협동조합 선도단지 조성사업 신축공사 - 사업위치 : 부산광역시 사하구 장림동 1088번지 (허용기준 5구역) - 사업내용 <ul style="list-style-type: none"> · 공장(1동), 위험물 저장 및 처리시설(2동) 신축 · 대지면적 3,386.40㎡, 건축면적 2,216.77㎡, 연면적 5,696.07㎡, 건물높이 16.50m · 공장(지하 1층 지상 3층), 철근 콘크리트구조 · 위험물 저장 및 처리시설 (지상 1층 2동), 철골조 ○ 허가기간 : 2020.5.1.~2021.6.30. 	<허가>
	43	동물	천연기념물 제179호 낙동강하류 철새도래지	<ul style="list-style-type: none"> ○ 신청인 : *****(*) ○ 허가사항 <ul style="list-style-type: none"> - 사업명 : 부산~마산 복선전철 낙동터널 구간 지반조사, 긴급복구공사 - 사업위치 : 부산광역시 사상구 삼락동 29-61, 29-76, 29-66(문화재구역, 1~2구역) - 사업내용 <ul style="list-style-type: none"> · 지반조사 14공(굴착 지름 76mm, 굴착깊이 70m) · 응급복구공사(퇴메우기, 지반보강, 그라우팅 등) ○ 허가조건 : 지반조사시 여름철새의 번식에 영향이 미치지 않도록 저감방안을 마련한 후 관할 문화재부서의 승인을 받고 시행하시기 바람. ○ 허가기간 : 2020.4.24.~2020.10.31. 	<조건부 허가>
	44	동물	천연기념물 제179호 낙동강하류 철새도래지	<ul style="list-style-type: none"> ○ 신청인 : ***** ***** ○ 허가사항 <ul style="list-style-type: none"> - 사업명 : 꼬리명주나비 서식지 및 종 복원사업 - 사업위치 : 부산광역시 사상구 삼락동 29-17, 29-25번지 일원(허용기준 1구역) - 사업내용 <ul style="list-style-type: none"> · 쥐방울 덩굴(A=2,700㎡) 300본 식재 및 덩굴식물 활착구조물 설치(15식) · 꼬리명주나비 유충 및 성충 이식(유충 300마리, 성충 200마리), 꼬리명주나비 기르기 세트 100개 · 복원체험용 팻말 설치(40개), 설명패널 1조(2개) ○ 허가기간 : 2020.5.1.~2020.11.30. 	<허가>
	45	동물	천연기념물 제179호 낙동강하류 철새도래지	<ul style="list-style-type: none"> ○ 신청인 : ***** ○ 허가사항 <ul style="list-style-type: none"> - 사업명 : 부산에코텔타시티 3-3공구 실시설계 지반조사 - 사업위치 : 부산광역시 강서구 대저2동 555-5번지 일원(문화재구역, 1~5구역) - 사업내용 <ul style="list-style-type: none"> · 지반조사 52공(육상 49개소, 하상 3개소) · 직경 76mm, 굴착깊이 70m ○ 허가조건 <ul style="list-style-type: none"> - 하천변에 인접한 문화재구역 및 1구역은 철새의 산란기(5~6월)를 피하여 지반조사를 시행하시기 바람. - 사업계획서에 제시된 소음영향 저감 및 오염방지 대책을 마련하여 관할 문화재부서의 승인을 	<조건부 허가>

구분	연번	유형	대상문화재	주요내용	비고
				받고 추진하시기 바람. ○ 허가기간 : 2020.5.6.~2020.8.31.	
	46	동물	천연기념물 제179호 낙동강하류 철새도래지	○ 신청인 : *****(*) ○ 허가사항 - 사업명 : 부산에코델타시티 공원 지하주차장 건립을 위한 지반조사 - 사업위치 : 부산광역시 강서구 강동동 4848-16 외 5(허용기준 45구역) - 사업내용 : 지반조사 6공(직경 76mm, 깊이 60m) ○ 허가기간 : 2020.5.13.~2020.8.31.	<허가>
	47	동물	천연기념물 제179호 낙동강하류 철새도래지	○ 신청인 : (*)*** ○ 허가사항 - 사업명 : 부산에코델타시티 친수구역 물류8구역 지반조사 - 사업위치 : 부산광역시 강서구 명지동 3059번지 일원(허용기준 5구역) - 사업내용 : 시추조사 4공(직경 76mm, 깊이 70m) ○ 허가기간 : 2020.5.13.~2020.7.31.	<허가>
	48	동물	천연기념물 제179호 낙동강하류 철새도래지	○ 신청인 : ***** ○ 허가사항 - 사업명 : 낙동강 하굿둑 운영개선 및 생태복원 방안 연구용역(Ⅱ) 실증실험 - 사업위치 : 낙동강 하류 사하구 일원(문화재구역) - 사업내용 : 낙동강하류 일원 수질측정기(사하구 3곳) 설치 및 시료채취, 염분측정 ○ 허가기간 : 2020.5.18.~2020.6.30.	<허가>
	49	동물	천연기념물 제179호 낙동강하류 철새도래지	○ 신청인 : ***** ○ 허가사항 - 사업명 : 낙동강 하굿둑 운영개선 및 생태복원 방안 연구용역(Ⅱ) 실증실험 - 사업위치 : 낙동강 하류 강서구 일원(문화재구역) - 사업내용 : 낙동강하류 일원 수질측정기(강서구 3곳) 설치 및 시료채취, 염분측정 ○ 허가기간 : 2020.5.18.~2020.6.30.	<허가>
	50	동물	천연기념물 제179호 낙동강하류 철새도래지	○ 신청인 : ***** ***** ○ 허가사항 - 사업명 : 2020년 낙동강 하천하구 쓰레기 정화사업 - 사업위치 : 낙동강 하구 해안가, 항·포구 및 도서지역 - 사업내용 · 낙동강 하구 유입 쓰레기 1,000여톤 수거·처리 · 폐목, 폐어구, 폐어망, 폐합성수지 및 페스티로폼 등 ○ 허가조건 : 쓰레기수거 작업기간은 철새 도래기간(11월~익년 3월)을 피해서 실시하여야 함. ○ 허가기간 : 2020.5.15.~2020.10.31.	<조건부 허가>
	51	동물	천연기념물 제179호 낙동강하류 철새도래지	○ 신청인 : *****(*) ○ 허가사항 - 사업명 : 김해~강서 전기공급시설 실시설계를 위한 지반조사 - 사업위치 : 부산광역시 강서구 강동동 661-435, 661-493(허용기준 3구역) - 사업내용 : 지반조사 2공(직경 76mm 굴착깊이 80m) ○ 허가기간 : 2020.6.1.~2020.8.31.	<허가>

구분	연번	유형	대상문화재	주요내용	비고
	52	동물	천연기념물 제179호 낙동강하류 철새도래지	○ 신청인 : (*):***** ○ 허가사항 - 사업명 : 제로에너지임대리츠2호 사업설계를 위한 지반조사 - 사업위치 : 부산광역시 강서구 명지동 1630-4번지 일원(허용기준 3, 5구역) - 사업내용 : 지반조사 3공(직경 76mm, 깊이 60m) ○ 허가기간 : 2020.5.15.~2020.6.30.	<허가>
	53	동물	천연기념물 제179호 낙동강하류 철새도래지	○ 신청인 : ***** ○ 허가사항 - 사업명 : 신호대교 강재도장 보수공사 - 사업위치 : 부산광역시 강서구 신호동~명지동 일원(신호대교)(문화재구역) - 사업내용 : 강재도장 A=3,864㎡ ○ 허가조건 : 신호대교 도장시 배출된 사업계획서대로 오염물질 낙하대책을 수립하여 문화재 부서의 승인을 받고 시행하시기 바람. ○ 허가기간 : 2020.5.1.~2020.7.31.	<조건부 허가>
	54	동물	천연기념물 제179호 낙동강하류 철새도래지	○ 신청인 : ***** ○ 허가사항 - 사업명 : 낙동강하구 어류생태계 모니터링 - 사업위치 : 부산광역시 강서구 대저2동 1200-25번지 일원(문화재구역) - 사업내용 : 정치망(1m*1m*1.5m) 설치 및 조사(월 1회 총7회 조사(5월 2회 실시)) ○ 허가기간 : 2020.5.21.~2020.10.31.	<허가>
	55	동물	천연기념물 제419호 강화갯벌 및 저어새 번식지	○ 신청인 : `***** ○ 허가사항 - 사업명 : 군도12호선 및 미네랄온천 진입로 구간 도로확장 - 사업위치 : 인천광역시 강화군 삼산면 매음리 649-29번지 일원(허용기준 4구역) - 사업내용 · 군도12호선(A구간) : 기존 폭(B)=7.0m, L=112.0m / 변경 폭(B)=10.0m(3m 확장), L=112.0m · 미네랄온천진입로(B구간) : 기존 폭(B)=5.5m, L=120.0m / 변경 폭(B)=10.0m(4.5m 확장), L=120.0m ○ 허가기간 : 2020.4.24.~2020.9.30.	<허가>
	56	동물	천연기념물 제419호 강화갯벌 및 저어새 번식지	○ 신청인 : ***** ○ 허가사항 - 사업명 : 지하수개발공사 - 사업위치 : 인천광역시 강화군 삼산면 서검리 50-1(허용기준 3구역) - 사업내용 : 지하수개발 1공(직경 200mm, 굴착깊이 100m) ○ 허가기간 : 2020.4.24.~2020.9.30.	<허가>
	57	동물	천연기념물 제533호 부여·청양 지천	○ 신청인 : *** ○ 허가사항 - 사업명 : 무허가축사 양성화(우사) - 사업위치 : 충남 부여군 규암면 호암리 60-1번지(허용기준 2구역)	<조건부 허가>

구분	연번	유형	대상문화재	주요내용	비고
			미호종개 서식지	<ul style="list-style-type: none"> - 사업내용 : 무허가축사 양성화 · 대지면적 3,529㎡, 건축면적(연면적) 443.85㎡, 건물높이 5.8m · 지상 1층, 일반철골조 ○ 허가조건 : 축사 내 거름 등 오폐수가 하천으로 유입되지 않도록 별도 저장시설(야적장소) 및 방지벽(축사)을 마련하여 관할 문화재 부서의 승인을 받고 시행하시기 바람. ○ 허가기간 : 2020.4.24.~2020.12.31. 	
	58	동물	천연기념물 제335호 통영 홍도 팽이갈매기 번식지	<ul style="list-style-type: none"> ○ 신청인 : ***** ○ 허가사항 - 사업명 : 기후변화 도서생태계 영향 모니터링 - 사업위치 : 통영 홍도 팽이갈매기 번식지 내(문화재구역) - 사업내용 : 팽이갈매기 사체 반출(40개체) ○ 허가기간 : 2020.4.24.~2020.9.30. 	<허가>
	59	동물	천연기념물 제334호 태안 난도 팽이갈매기 번식지	<ul style="list-style-type: none"> ○ 신청인 : ***** ○ 허가사항 - 사업명 : 기후변화 도서생태계 영향 모니터링 - 사업위치 : 태안 난도 팽이갈매기 번식지 내(문화재구역) - 사업내용 : 팽이갈매기 포획(위치추적기 부착) 및 방사(40개체) ○ 허가기간 : 2020.5.1.~2020.9.30. 	<허가>
	60	동물	천연기념물 제237호 울릉 사동 흑비둘기 서식지	<ul style="list-style-type: none"> ○ 신청인 : *** ○ 허가사항 - 사업명 : 근린생활시설 용도변경 - 사업위치 : 경상북도 울릉군 울릉읍 사동리 216번지(문화재구역) - 사업내용 · 용도변경(1층 창고 → 제2종 근린생활시설(사무소)) · 건축면적 50.48㎡(변동 없음) ○ 허가기간 : 2020.5.21.~2020.7.31. 	<허가>
	61	식물	천연기념물 제352호 보은 서원리 소나무	<ul style="list-style-type: none"> ○ 신청인 : **** ○ 허가사항 - 사업명 : 시료 채취 - 사업위치 : 충청북도 보은군 장안면 서원리 49-4(문화재구역) - 사업내용 : 솔잎 200g 채취 ○ 허가기간 : 2020.5.6.~2020.9.30.. 	<허가>
	62	식물	천연기념물 제103호 보은 속리 정이품송	<ul style="list-style-type: none"> ○ 신청인 : **** ○ 허가사항 - 사업명 : 시료 채취 - 사업위치 : 충청북도 보은군 속리산면 상판리 241(문화재구역) - 사업내용 : 솔잎 200g 채취 ○ 허가기간 : 2020.5.6.~2020.9.30.. 	<허가>

구분	연번	유형	대상문화재	주요내용	비고
	63	식물	천연기념물 제403호 성주 경산리 성박숲	<ul style="list-style-type: none"> ○ 신청인 : **** ○ 허가사항 <ul style="list-style-type: none"> - 사업명 : 성주보건소 내 가설건축물 설치 - 사업위치 : 경상북도 성주군 성주읍 경산리 436-1(허용기준 1구역) - 사업내용 : 가설건축물 3동 설치 · 수량/면적 : 3동/18㎡ · 용도 : 코로나 19 감염병 대응 및 방역물품 보관 / A동(선별진료소), B동(방역물품보관), C동(방역비축물자보관) ○ 허가기간 : 2020.5.22.~2022.6.30. 	<허가>
	64	식물	천연기념물 제378호 제주 천제연 난대림	<ul style="list-style-type: none"> ○ 신청인 : ***** ***** ○ 허가사항 <ul style="list-style-type: none"> -사업명 : 하수관로 정비사업(오수중계펌프장 및 오수관로 설치) -사업위치 : 제주특별자치도 서귀포시 색달동 2938-1일원 (문화재구역, 1~2구역) - 사업내용 <ul style="list-style-type: none"> ① 오수중계펌프장 <ul style="list-style-type: none"> · 신축면적 153.61㎡ (연면적 308.24㎡) · 최고높이 6.3m(지상1층, 지하2층 11.1m) · 기존돌담철거 L=45m(재사용 100%), 돌담신규 설치 L=90m, W0.5m, H3.0m · 수목식재 : 후박나무 등 5종 89주 ② 오수관로 설치 <ul style="list-style-type: none"> · 관매달기 D450mm , L=181m, 압송관로 D400mm L=659.5m/D250mm L=170.5m · 자연유하관 D800mm, L=85.5m / D500mm L=34m 등 ○ 허가조건 : 보완 제출된 사업계획서대로 시행하되 굴착 시 자연문화재 피해 최소화 ○ 허가기간 : 2020.4.21.~2022.5.31. 	<조건부 허가>
	65	지질	천연기념물 제466호 제주 용천동굴	<ul style="list-style-type: none"> ○ 신청인 : ***** ***** ○ 허가사항 <ul style="list-style-type: none"> - 사업명 : 계측관리시설 설치 - 사업위치 : 제주특별자치도 구좌읍 월정리 1837-3 일원 - 사업내용 : 계측기 설치 및 관리 <ul style="list-style-type: none"> · 진동측정 : 터파기시 공정별 측정(수동측정) · 균열측정 4개소 · 자동화시스템 1식 ○ 허가조건 : 동굴내 천공 및 계측관리시설 설치시 세계유산본부 담당직원 입회하에 실시할 것 ○ 허가기간 : 2020. 4. 21 ~ 2020. 05. 31. 	<조건부 허가>

구분	연번	유형	대상문화재	주요내용	비고
	66	지질	천연기념물 제444호 제주 선흘리 거문오름	<ul style="list-style-type: none"> ○ 신청인 : ***** ○ 허가사항 <ul style="list-style-type: none"> - 사업명 : 진드기 기피제분사기 설치(규격: 400(W)×270(D)×1620(H)mm) - 사업위치 : 제주특별자치도 제주시 조천읍 481 (거문오름 탐방로 입구) ○ 허가기간 : 2020.5.7.~ 5.31. 	<허가>
	67	천연보호구역	천연기념물 제524호 창녕 우포늪 천연보호구역	<ul style="list-style-type: none"> ○ 신청인 : *****(***) ○ 허가사항 <ul style="list-style-type: none"> -사업명 : 창녕 우포늪 천연보호구역 사지포 내 연줄기 절단 -사업위치 : 경상남도 창녕군 대하면 소야리 1107일원 (문화재구역) - 사업내용 : 사지포 소늪 일원 연줄기 절단 · 연군락 제거면적 29,237㎡ · 연잎(줄) 인력제거 후 현지처리, 연뿌리 자연고사 유도 ○ 허가기간 : 2020.4.21.~2020.10.31. 	<허가>
	68	천연보호구역	천연기념물 제182호 한라산 천연보호구역	<ul style="list-style-type: none"> ○ 신청인 : *****(***) ○ 허가사항 <ul style="list-style-type: none"> -사업명 : 한라산국립공원 비상발전기 설치공사 -사업위치 : 제주특별자치도 제주시 조천읍 교래리 산137-2 외5(문화재구역, 1구역) - 사업내용 <ul style="list-style-type: none"> · 비상발전기 50kW 5개소, 75kW 1개소 · 보호 휀스(2700*5400, H2.4m) 5개소, (2800*5800, H2.4m) 1개소 · 전선관 Ø70mm L=32m, Ø54mm L=156m, Ø36mm L=238m, Ø16mm L=59m 등 ○ 허가기간 : 2020.5.1.~2020.12.31. 	<허가>
	69	천연보호구역 식물	천연기념물 제182호 한라산 천연보호구역 제432호 제주 상호동 한란자생지	<ul style="list-style-type: none"> ○ 신청인 : ***** ○ 허가사항 <ul style="list-style-type: none"> -사업명 : 원양폭포 진입로 데크시설 및 난간 안전공사 -사업위치 : 제주특별자치도 서귀포시 상호동 1463번지(2구역, 문화재외곽경계로부터 7m 내외) - 사업내용 <ul style="list-style-type: none"> · 데크시설 210㎡, 안전난간 24.8m(H1.1m), 야외 벤치 5조 ○ 허가기간 : 2020.5.15.~2020.12.31. 	<허가>

구분	연번	유형	대상문화재	주요내용	비고
	70	천연보호구역	천연기념물 제171호 설악산 천연보호구역	<ul style="list-style-type: none"> ○ 신청인 : ***** ○ 허가사항 <ul style="list-style-type: none"> -사업명 : 2020년 설악산국립공원 재난취약지구 정비공사 -사업위치 : 강원도 속초시 설악동 산41 (문화재구역) -사업내용 : 낙석방지휀스(W2000*H1.2m) L=50m ○ 허가기간 : 2020.5.15. ~ 2020.12.31. 	<허가>
	71	천연보호구역	천연기념물 제171호 설악산 천연보호구역	<ul style="list-style-type: none"> ○ 신청인 : ***** ○ 허가사항 <ul style="list-style-type: none"> -사업명 : 2020년 설악산국립공원 재난취약지구 정비공사 -사업위치 : 강원도 양양군 서면 오색리 산1-25 (문화재구역) -사업내용 : 낙석방지휀스(W2000*H1.2m) L=40m ○ 허가기간 : 2020.5.15. ~ 2020.12.31. 	<허가>
	72	천연보호구역	천연기념물 제182호 한라산 천연보호구역	<ul style="list-style-type: none"> ○ 신청인 : ***** ○ 허가사항 <ul style="list-style-type: none"> -사업명 : 2020년 한라산국립공원 성판악탐방로 정비공사 -사업위치 : 제주특별자치도 제주시 조천읍 교래리 산137-2일원(성판악탐방로)(문화재구역) -사업내용 <ul style="list-style-type: none"> · 2구간(속밭대피소) 데크설치 356.1㎡, 계단 데크 L=15m, 계단평데크 L=4m · 1-1구간, 1-2구간, 1-3구간 : 돌놓기 및 돌쌓기 207㎡, 침목설치(250*150) 86개소 · 3-1구간 : 평데크 L=22m, 계단데크 L=16m ○ 허가조건 : 3-2구간 데크설치 제외 ○ 허가기간 : 2020.5.22. ~ 2020.12.31. 	<조건부 허가>
	73	명승	명승 제77호 제주 서귀포 산방산 천연기념물 제526호 제주 사계리 용머리해안	<ul style="list-style-type: none"> ○ 신청인 : ***** ○ 허가사항 <ul style="list-style-type: none"> -사업명 : 대정-안덕지역 하수관로 정비 -사업위치 : 제주 서귀포시 안덕면 사계리 184번지 등(문화재구역 내·외) -사업내용 : 오수관로 정비 (지정구역 내 216m, 지정구역 밖 745m) ○ 허가기간 : 2020.5.7. ~ 2020.12.31. 	<허가>

구분	연번	유형	대상문화재	주요내용	비고
	74	명승	명승 제17호 부산 영도 태종대	○ 신청인 : ***** ○ 허가사항 - 사업명 : 관리동 태양광 발전설비 설치 - 사업위치 : 부산 영도구 전망로 24번지(문화재구역) - 사업내용 : 옥상 태양광설비 10kw (패널 52m ²) ○ 허가기간 : 2020.5.7. ~ 2020.12.31.	<허가>
	75	명승	명승 제17호 부산 영도 태종대	○ 신청인 : ***** *** ○ 허가사항 - 사업명 : 등대 진입로 계단길 정비 - 사업위치 : 부산 영도구 동삼동 산29-1번지 (문화재구역) - 사업내용 : 돌계단 위 데크설치 80m ○ 허가기간 : 2020.5.7. ~ 2021.5.6.	<허가>
	76	명승	명승 제65호 조계산 송광사 선암사 일원	○ 신청인 : ***(*** **) ○ 허가사항 - 사업명 : 삼나무 제거 - 사업위치 : 전라남도 순천시 송광면 신평리 21 번지(문화재구역) - 사업내용 : 부도전 옆 삼나무 제거 30주 ○ 허가기간 : 2020.5.8. ~ 2020.12.31.	<허가>
	77	명승	명승 제63호 부여 구드래 일원	○ 신청인 : **** ○ 허가사항 - 사업명 : 태양광 발전설비 설치 - 사업위치 : 충청남도 부여군 부여읍 구교리 113-1(허용기준 5구역) - 사업내용 : 마을회관 옥상에 설비(3kw) 설치 ○ 허가기간 : 2020.5.8. ~ 2020.12.31.	<허가>
	78	명승	명승 제51호 예천 초간정 원림	○ 신청인 : **** ○ 허가사항 - 사업명 : 보안등주 설치 - 사업위치 : 경상북도 예천군 용문면 죽림리 384 번지(문화재구역) - 사업내용 : 보안등주 설치 1개소(높이 4m) ○ 허가기간 : 2020.5.19. ~ 2020.12.31.	<허가>
	79	명승	명승 제36호 울진 불영사계곡 일원	○ 신청인 : ***** (*****) ○ 허가사항 - 사업명 : 국도 36호선 재해복구 - 사업위치 : 경상북도 울진군 울진읍 대흥리 산 10번지(문화재구역)	<조건부 허가>

구분	연번	유형	대상문화재	주요내용	비고
				<ul style="list-style-type: none"> - 사업내용 : 사면보호(녹생토 1,070㎡, 소일네일링), 식생블록 10m(높이 2.4m), 그 외 파손된 도로시설 보수 ○ 허가조건 : 식생블록의 노출이 최소화되도록 색상을 어둡게 하고 블록 주변에 수목을 충분히 식재함 ○ 허가기간 : 2020.5.19. ~ 2021.5.18. 	
	80	명승	명승 제61호 속리산 법주사 일원	<ul style="list-style-type: none"> ○ 신청인 : ***** *** ○ 허가사항 - 사업명 : 템플스테이시설 증축 - 사업위치 : 충청북도 보은군 속리산면 사내리 225-3번지(문화재구역) - 사업내용 : 건물 증축 9.36㎡(보일러실), 토석기 와담장 174m(높이 1.5m), 돌담 31m(높이 0.5m) ○ 허가기간 : 2020.5.20. ~ 2020.12.31. 	<허가>
	81	명승	명승 제3호 완도 정도리 구계등	<ul style="list-style-type: none"> ○ 신청인 : *** ○ 허가사항 - 사업명 : 사유지 경계 펜스 설치 - 사업위치 : 전라남도 완도군 완도읍 정도리 153번지(허용기준 1구역) - 사업내용 : 메쉬펜스 설치 110m (숲 바깥) ○ 허가조건 : 일부불허 : 메쉬펜스 100m (숲 내) ○ 허가기간 : 2020.5.16. ~ 2020.12.31. 	<조건부 허가>
	82	명승	명승 제3호 완도 정도리 구계등	<ul style="list-style-type: none"> ○ 신청인 : ***** ○ 허가사항 - 사업명 : 공중화장실 오수관로 정비 - 사업위치 : 전라남도 완도군 완도읍 정도리 946번지(허용기준 1구역) - 사업내용 : 주차장에 오수관로 매설 52m ○ 허가기간 : 2020.5.20. ~ 2020.12.31. 	<허가>
	83	명승	명승 제75호 영월 한반도 지형	<ul style="list-style-type: none"> ○ 신청인 : **** ○ 허가사항 - 사업명 : 한반도지형-습지 연계루트 개발 - 사업위치 : 강원도 영월군 한반도면 옹정리 651-1번지 (지정구역 내) - 사업내용 : 평창강 징검다리 50m(폭 1.2m), 강 위 모래밭에 박석포장 114m ○ 불허사유 : 명승 경관과 보존관리에 부정적인 영향을 줄 우려가 있음 	<불허>

구분	연번	유형	대상문화재	주요내용	비고
허가사항 변경 허가	1	동물	천연기념물 제179호 낙동강하류 철새도래지	<ul style="list-style-type: none"> ○ 신청인 : ***** ○ 허가사항 <ul style="list-style-type: none"> - 사업명 : 을숙도 철새공원 목재그네 설치 - 사업위치 : 부산광역시 사하구 하단동 1207-1 (을숙도 철새공원 일원) - 사업내용 <ul style="list-style-type: none"> · 연결형 그네 11조 설치 L=40.5m · 그네 규격(1조당) :3.68m(길이)×2.0m(폭)×2.5m(높이) ○ 허가기간 <ul style="list-style-type: none"> - 당초 : 2019.5.1.~2020.4.30. - 변경 : 2019.5.1.~2022.4.30. 	<허가사항 변경허가>
	2	동물	천연기념물 제179호 낙동강하류 철새도래지	<ul style="list-style-type: none"> ○ 신청인 : ***** ○ 허가사항 <ul style="list-style-type: none"> - 사업명 : 을숙도 국립청소년 생태체험센터 진입도로 개설 - 사업위치 : 부산광역시 사하구 하단동 1149-38 (문화재구역) - 사업내용 : 국립청소년 생태체험센터 진입도로 개설(L=147m, B=20m) ○ 허가받는다 변경 <ul style="list-style-type: none"> - 당초 : 부산광역시 사하구청장 - 변경 : 여성가족부장관 ○ 허가조건 : 철새도래지인 점을 감안하여 소음 진동을 야기하는 중장비 사용공정은 11월~3월을 피해서 시행하여야 함 ○ 허가기간 <ul style="list-style-type: none"> - 당초 : 2018.2.10.~2021.12.31. - 변경 : 2018.2.10.~2022.8.17. 	<허가사항 변경 조건부 허가>
	3	동물	천연기념물 제179호 낙동강하류 철새도래지	<ul style="list-style-type: none"> ○ 신청인 : ***** ○ 허가사항 <ul style="list-style-type: none"> - 사업명 : 낙동강 횡단수관교 비상관로 설치공사 - 사업위치 : 부산광역시 강서구 대저1동 1-34번지 외 10필지(문화재구역, 1구역) - 사업내용 <ul style="list-style-type: none"> · 수관규모는 2.2m(관경)×1,416m(길이)로 육상부 608m(허용기준 1구역), 하저터널808m(지정구역) · 육상부는 개착식공법(터파기 폭 4m, 깊이 4~10m)으로 설치하고 낙동강 구간은 하저터널(폭 3.5m, 깊이 42m) ○ 허가조건 <ul style="list-style-type: none"> - 당초 : 철새도래기간 11월~익년3월 피하여 실시 하고 영향저감방안을 준수하여야 함. - 변경 <ul style="list-style-type: none"> · 철새 도래기간(11월~익년3월) 피하여 제출된 사업계획서대로 영향저감방안을 준수하여 공사를 시행하되, 허가기간 중 1회('20.11월~'21.3월)에 한하여 사업추진(무소음, 무진동 쉴드TBM굴착)을 허가함. · 철새 도래기간('20.11월~'21.3월) 공사시 공사시점 및 종점, 지하구간의 상부인 수계에 대한 정기 모니터링(월 1회)를 실시하여 굴착 종료시점('21.4월) 모니터링 결과보고서를 제출하시기 바람. 	<허가사항 변경 조건부 허가>

구분	연번	유형	대상문화재	주요내용	비고
				<ul style="list-style-type: none"> ○ 허가기간 - 당초 : 2018.5.1.~2021.4.30. - 변경 : 2018.5.1.~2022.10.30. 	
	4	천연 보호 구역	천연기념물 제246호 대암산대우산 천연보호구역	<ul style="list-style-type: none"> ○ 신청인 : ****(*) ○ 허가사항 <ul style="list-style-type: none"> - 사업명 : 대암산 용늪 주변 통신시설 설치 - 사업위치 : 강원도 인제군 북면 월학리 산 439, 서화면 서흥리 산170, 심적리 산1(문화재구역 내) - 사업내용 : 변경없음 · 사업면적 161m²(강관주 12m², 선로 145m², 맨홀 4m²) · 최고높이 14.5m(강관주 9m, 피뢰침 5.5m) · 광케이블 관로 매설 265m, 노출 1,181m 등 ○ 허가기간 <ul style="list-style-type: none"> - 당초) 2019.6.3.~2020.6.2. - 변경) 2019.6.3.~2020.8.31. 	<허가 사항 변경허가>

나. 의결사항

- 접수
- 의결정족사항
 - 출석 12명/ 접수 12명