

## 2016년도 문화재위원회

### 제8차 사적분과위원회 회의록

- ▣ 회의일시 : 2016. 8. 10 (수요일), 14:00 ~ 19:30
- ▣ 장 소 : 국립고궁박물관 회의실
- ▣ 출석위원 : 최성락, 고혜령, 김권구, 김왕직, 심정보,  
이만형, 이재범, 한필원, 허창수(이상 9명)
- ▣ 심의내용 및 의결사항 : 이하 자료와 같음

# 목 차

## 【심의사항】

1	사적 제11호 서울 풍납동 토성 사적 추가지정	(공 개)
2	사적 제18호 경주 동궁과 월지 문화재보호구역 지정	(공 개)
3	사적 제12호 공주 공산성 문화재보호구역 추가지정	(공 개)
4	사적 제58호 부여 나성 사적 추가지정 및 해제	(공 개)
5	사적 제481호 부여 홍산현 관아 사적 추가지정	(공 개)
6	사적 제75호 김해 구산동 고분군 문화재보호구역 추가지정	(공 개)
7	사적 제29호 경주 헌덕왕릉 주변 변전소 신축 및 변전설비 설치	(공 개)
8	사적 제163호 경주 낭산 일원 내외 도로 확·포장 공사	(공 개)
9	사적 제14호 부여 능산리 고분군 내 백제6대왕 승모전 건립	(공 개)
10	사적 제162호 북한산성 및 명승 10호 삼각산 내 초소 설치	(공 개)
11	사적 제79호 고령 지산동 고분군 주변 퍼블릭골프장 조성	(공 개)
12	사적 제516호 경산 임당동과 조영동 고분군 주변 재활병원 건립	(공 개)
13	사적 제273호 부산 복천동 고분군 주변 공동주택 등 정비	(공 개)
14	사적 제116호 서산 해미읍성 내외 주차장 조성 및 화장실 신축	(공 개)
15	사적 제297호 서울 몽촌토성 내외 올림픽조각공원 경관조명 설치	(공 개)
16	사적 제302호 순천 낙안읍성 내 민가 마당 황토 포장	(공 개)
17	사적 제472호 창원 진동리 유적 내 배수로 정비	(공 개)
18	사적 제311호 경주 남산 일원 내 천룡사 산신각 개축	(공 개)
19	사적 제530호 용인 심곡서원 보호구역 내 사적 지정 기념비 설치	(공 개)
20	사적 제320호 울산 경상좌도병영성 주변 공동주택 신축	(공 개)
21	사적 제524호 삼척 준경묘·영경묘 주변 가설건축물 설치	(공 개)
22	사적 제10호 서울 한양도성 보호구역 내외 주택 및 근린생활 시설 신축	(공 개)
23	사적 제195호 여주 영릉과 영릉 주변 현상변경 허용기준 조정	(공 개)

<b>【검토사항】</b>		
24	사적 제11호 서울 풍납동 토성 사적 추가지정 검토	(공 개)
25	사적 제530호 용인 심곡서원 문화재 보호구역 추가지정 검토	(공 개)
26	안성 도기동 성곽 유적 사적 지정 검토	(공 개)
27	문화재위원회 사적분과 소위원회 주요심의 대상 변경 검토	(공 개)
28	사적 제245호 경주 나정 정비 기본계획 검토	(공 개)
29	사적 제204호 서울 의릉 내 한국예술종합학교 노후 옥외전주 철거·개선 공사 검토	(공 개)
30	사적 제123호 창경궁 내 오층석탑 이건 여부 검토	(공 개)
31	사적 제123호 창경궁 내 대운실 전력 간선공사 검토	(공 개)
32	사적 제199호 서울 선릉과 정릉 종합경비시스템(CCTV) 광케이블 교체 공사 검토	(공 개)
33	사적 제457호 경주 춘양교지·월정교지 복원공사에 따른 주변정비 계획(안) 검토	(공 개)
34	사적 제512호 경주 대릉원 일원 내 금관총 발굴성과 활용 기본계획 검토	(공 개)
<b>【보고사항】</b>		
35	사적 제12호 공주 공산성 내 옥녀봉성 일대 정비계획 보고	(공 개)
36	사적 제121호 사직단 부대시설 정비 보고	(공 개)
37	사적 제6호 경주 황룡사지 경관조명 설치 계획(안) 보고	(공 개)
38	사적 제122호 창덕궁 내 근무초소 전기·통신시설 공사 보고	(공 개)
39	사적 제201호 서울 태릉과 강릉 내 지중전선 교체 정비 보고	(공 개)
40	사적 제206호 화성 용릉과 건릉 내 용릉 화장실 정비 보고	(공 개)
41	사적 제357호 광명 영회원 조경정비 보고	(공 개)
42	사적 제57호 남한산성 여장 보수공사 설계 보고	(공 개)
43	문화재위원회 사적분과 제6차 소위원회 결과 보고	(공 개)
44	국가지정문화재 현상변경 처리 보고	(공 개)

## 【 심의사항 】

안건번호 사적 2016-08-001

### 1. 서울 풍납동 토성 사적 추가지정

#### 가. 제안사항

서울특별시 송파구 소재 사적 제11호 「서울 풍납동 토성」의 국가지정 문화재(사적) 추가지정 신청사항을 부의하오니 심의하여 주시기 바랍니다.

#### 나. 제안사유

- 서울 풍납동 토성의 2권역에 속하는 1필지 93㎡를 추가 지정하고자 하는 사항임
- 2016년 문화재위원회 제6차 회의('16.6.8.) 검토를 거쳐 지정예고
  - 지정 예고일 : 2016.6.24. (문화재청 공고 제2016-192호)
  - 지정 예고기간 : 지정 예고일로부터 30일 이상
  - 지정 예고결과 : 제출의견 없음

#### 다. 주요내용

- (1) 신청인 : ○○○
- (2) 대상문화재명 : 서울 풍납동 토성(사적 제11호)
  - 소재지 : 서울시 송파구 풍납동 일원
- (3) 신청내용
  - 기존지정 면적 : 1,323필지 384,035.3㎡
  - 추가지정 신청면적
    - 추가지정 : 1필지 93㎡
  - 추가지정 후 면적 : 1,324필지 384,128.3㎡
- (4) 지정사유
  - 풍납토성 내 2권역(핵심권역)에 위치하고 있어 향후 풍납토성 정비에 중요한 지역이므로 사적 지정 필요

라. 참고사항

(1) 국립문화재연구소 검토의견('16.05.12)

- 2권역은 풍납토성의 핵심권역(사적지정·매입예정지에 해당)으로 해당권역에 위치하고 있는 지역은 사적으로 추가 지정하는 것이 타당할 것으로 판단됨

마. 의결사항

- 원안가결

서울 풍납동 토성 사적 추가지정 지번별 면적조서

연번	소재지	지번	지목	지번 면적 (㎡)	지정 면적 (㎡)	소유자	
						성명	주소
1	서울시 송파구 풍납동	222-41	대	93	93		
합계				93	93		

## 2. 경주 동궁과 월지 문화재보호구역 지정

### 가. 제안사항

경상북도 경주시 소재 사적 제18호 「경주 동궁과 월지」 문화재보호구역을 지정하고자 하는 사항을 부의하오니 심의하여 주시기 바랍니다.

### 나. 제안사유

- 문화재 주변 인접 토지를 문화재 보존을 위하여 보호구역으로 지정하고자 하는 사항임.
- ※ 예고기간 (2016.6.16~7.15) 중 별도 의견 없음.

### 다. 주요내용

- (1) 신청인 : ○○○
- (2) 대상문화재 : 경주 동궁과 월지(사적 제18호 / 1963.01.21.)
  - 소재지 : 경북 경주시 인왕동 26
- (3) 신청내용
  - 기존 보호구역 : 없음
  - 보호구역 : 126필지 172,870㎡
- (4) 신청사유
  - 발굴조사 및 지중레이더 탐사결과 유구가 확인된 영역과 그 주변지역에 대하여 문화재의 효율적인 보존·관리, 동궁영역에 대한 원활한 조사를 위해 보호구역을 지정하고자 함.

### 라. 참고사항

- (1) 현지조사의견('16.05.27/문화재위원 ○○○, ○○○, ○○○)
  - 경주 동궁과 월지의 북편 발굴조사 결과, 건물지 등이 다수 확인된 바 있음. 또 발굴지역 북편(도면참조-보호구역)에 대한 지중레이더 탐사결과, 회랑, 대형건물지, 격자형 구획도로가 상기 발굴지역과 연접하여 확인되어 동궁의 범위가 확장될 가능성이 크다고 판단됨.

- 따라서 지중레이더 탐사결과, 유구가 확인된 분포범위 및 그 주변지역(도면 참조-보호구역)에 대해서 동궁과 월지의 보호구역으로 확대 지정하는 것이 바람직하다고 판단됨.

## (2) 지자체 의견

- 동궁과 월지는 월성, 황룡사지, 분황사와 구황동 원지, 전랑지 등 궁성과 국찰 관련 유적이 밀집되어 있는 중요한 왕경의 중심부에 위치하고 있습니다.
- 현재 동궁과 월지 북쪽으로는 여러 차례에 걸쳐 발굴조사가 진행되었으며, 그 중 2013년 선덕여고 발굴조사와 2014년 선덕여고 발굴조사, 2015년 경주 중고등학교 진입로 발굴조사, 2014년 동궁과 월지 발굴조사, 2016년 지중레이더 탐사 등의 조사에서 대형 건물지군과 담장, 회랑지 등 관부 혹은 관청의 시설로 추정되는 유적이 발견되었습니다.
- 발굴조사를 종합하여 분석한 결과 동궁과 월지 북쪽으로 대형 건물지군과 회랑지, 담장, 도로유구, 다수의 적심지가 발견되었고, 출토되는 유물들의 양상을 보았을 때, 신라시대의 왕궁과 관련된 유적으로 관부 혹은 관청 등의 시설로 추정되어 동궁과 월지는 현재 지정된 문화재구역보다 넓은 범위에 이를 것으로 나타나고 있습니다.
- 금번에 문화재 보호구역으로 신규 지정하고자 하는 지역은 문화재 현상변경 허용기준 상 1구역으로 설정되어 개별심의를 받아야 하지만 국토의 계획 및 이용에 관한 법률에 따라 자연녹지지역으로 4층 이하의 건물을 신축할 수 있는 지역입니다.
- 따라서 무분별한 개발을 방지하고, 동궁영역에 대한 보존과 원활한 조사를 위해 동궁과 월지의 문화재 보호구역을 신규 지정이 필요한 실정입니다.
- 금번 보호구역을 지정함으로써 동궁의 성격과 위상을 다시 한번 확인하고, 소중한 문화유산을 새로이 발굴할 수 있는 계기가 될 수 있도록 배려해 주시기 바랍니다.

## 마. 의결사항

- 원안가결

경주 동궁과 월지 문화재보호구역 지번 조서

연번	소재지	지번	지목	면적(㎡)	지정면적(㎡)	소유자
계	126필지			197,451	172,870	
1	인왕동	5-7	답	337	337	
2	인왕동	7-7	전	1,359	1,359	
3	인왕동	8-2	답	3,286	3,286	
4	인왕동	9-2	구	192	192	
5	인왕동	9-3	답	1,828	1,828	
6	인왕동	10-1	구	172	172	
7	인왕동	10-3	답	2,664	2,664	
8	인왕동	11-1	답	1,326	1,326	
9	인왕동	11-3	답	1,197	1,197	
10	인왕동	12-1	답	2,241	2,241	
11	인왕동	12-2	구	89	89	
12	인왕동	12-3	구	20	20	
13	인왕동	12-4	구	902	561	
14	인왕동	12-6	답	3,888	3,888	
15	인왕동	13	답	1,884	1,884	
16	인왕동	14	답	1,683	1,683	
17	인왕동	15	답	3,008	3,008	
18	인왕동	16-3	답	2,724	2,724	
19	인왕동	16-4	답	869	869	
20	인왕동	16-5	답	221	221	
21	인왕동	16-6	답	516	516	
22	인왕동	17-1	답	1,653	1,653	
23	인왕동	17-2	답	889	889	
24	인왕동	18-1	답	1,002	1,002	
25	인왕동	18-2	답	1,765	1,765	
26	인왕동	19-2	답	1,309	1,309	
27	인왕동	19-3	답	3,640	3,640	
28	인왕동	19-4	답	1,388	1,388	
29	인왕동	19-5	답	1,663	1,663	
30	인왕동	19-6	답	2,083	2,083	
31	인왕동	20-1	답	2,539	2,539	
32	인왕동	20-2	답	2,764	2,764	



연번	소재지	지번	지목	면적(m <sup>2</sup> )	지정면적(m <sup>2</sup> )	소유자
33	인왕동	20-4	임	86	86	
34	인왕동	20-5	답	1,643	1,643	
35	인왕동	21-2	답	2,731	2,731	
36	인왕동	21-3	답	1,203	1,203	
37	인왕동	21-6	답	1,273	1,273	
38	인왕동	21-7	답	407	407	
39	인왕동	21-8	답	562	562	
40	인왕동	21-9	답	1,200	1,200	
41	인왕동	21-10	답	1,302	1,302	
42	인왕동	21-12	답	1,531	1,531	
43	인왕동	21-13	답	2,793	2,793	
44	인왕동	21-14	답	2,453	2,453	
45	인왕동	21-15	답	691	691	
46	인왕동	521-1	답	555	555	
47	인왕동	550-7	답	678	590	
48	인왕동	551	답	2,684	2,684	
49	인왕동	552-1	답	869	869	
50	인왕동	552-2	전	1,345	1,345	
51	인왕동	553-3	답	1,921	1,921	
52	인왕동	553-4	답	1,164	1,164	
53	인왕동	554-2	답	3,022	3,022	
54	인왕동	558	답	1,266	1,266	
55	인왕동	559	답	3,441	3,441	
56	인왕동	560	답	1,223	1,223	
57	인왕동	561	답	813	813	
58	인왕동	562	답	1,378	1,378	
59	인왕동	563	답	1,702	1,702	
60	인왕동	564	답	2,079	2,079	
61	인왕동	565	답	916	916	
62	인왕동	603-1	답	2,539	2,539	
63	인왕동	603-3	답	2,248	2,248	
64	인왕동	604	답	2,169	2,169	
65	인왕동	605-1	답	1,302	1,302	
66	인왕동	605-2	답	638	638	

연번	소재지	지번	지목	면적(m <sup>2</sup> )	지정면적(m <sup>2</sup> )	소유자
67	인왕동	606	답	1,203	1,203	
68	인왕동	607	답	754	754	
69	인왕동	608	답	1,967	1,967	
70	인왕동	609-1	답	1,977	1,977	
71	인왕동	609-3	답	2,691	2,691	
72	인왕동	610	답	2,496	2,496	
73	인왕동	611	답	2,178	2,178	
74	인왕동	612	답	2,393	2,393	
75	인왕동	613	답	2,241	2,241	
76	인왕동	614	답	1,494	1,494	
77	인왕동	615	답	1,646	1,646	
78	인왕동	616-1	답	1,623	1,623	
79	인왕동	616-2	답	1,825	1,825	
80	인왕동	617	답	2,314	2,314	
81	인왕동	618	답	2,397	2,397	
82	인왕동	619-1	답	469	469	
83	인왕동	619-2	답	473	473	
84	인왕동	619-3	답	469	469	
85	인왕동	619-4	답	469	469	
86	인왕동	620	답	1,071	1,071	
87	인왕동	621	답	1,342	1,342	
88	인왕동	622	답	1,362	1,362	
89	인왕동	623-1	답	1,253	1,253	
90	인왕동	623-2	답	3,736	3,736	
91	인왕동	624	답	972	972	
92	인왕동	625-1	답	2,069	2,069	
93	인왕동	625-3	답	2,069	2,069	
94	인왕동	626-1	답	1,785	1,785	
95	인왕동	627	답	770	770	
96	인왕동	628	답	565	565	
97	인왕동	629	답	1,812	1,812	
98	인왕동	630-1	답	1,990	1,990	
99	인왕동	631	답	2,268	2,268	
100	인왕동	632	답	1,352	1,352	

연번	소재지	지번	지목	면적(m <sup>2</sup> )	지정면적(m <sup>2</sup> )	소유자
101	인왕동	633-3	답	661	661	
102	인왕동	633-4	답	704	704	
103	인왕동	633-5	답	331	331	
104	인왕동	633-6	답	331	331	
105	인왕동	634-2	답	2,460	2,460	
106	인왕동	635-3	답	2,456	2,456	
107	인왕동	636	답	1,471	1,471	
108	인왕동	910	도로	1,238	879	
109	인왕동	910-1	도	23,600	1,503	
110	인왕동	914	도로	534	534	
111	인왕동	916-2	구거	338	338	
112	인왕동	5-6	구거	298	298	
113	인왕동	7-6	구	426	426	
114	인왕동	8-3	구	132	132	
115	인왕동	8-4	도로	7	7	
116	인왕동	541-1	구	2,690	994	
117	인왕동	550-18	답	251	251	
118	인왕동	553-1	구	60	60	
119	인왕동	633-1	구	10	10	
120	인왕동	635-2	도로	20	20	
121	인왕동	635-4	구	83	83	
122	인왕동	635-5	구	112	112	
123	인왕동	637-9	구	175	175	
124	인왕동	638-5	답	79	79	
125	인왕동	638-6	구	178	178	
126	인왕동	648-5	답	383	383	

### 3. 공주 공산성 문화재보호구역 추가지정

#### 가. 제안사항

충청남도 공주시 소재 사적 제12호 「공주 공산성」의 국가지정문화재(사적) 추가지정 사항을 부의하오니 심의하여 주시기 바랍니다.

#### 나. 제안사유

- 공주 공산성의 24필지 5,024m<sup>2</sup>를 보호구역으로 지정하고자 하는 사항임
  - 문화재위원회 제6차 회의('16.06.08) 검토를 거쳐 지정 예고
    - 지정 예고일 : 2016.07.08(문화재청 공고 제 2016-216호)
    - 지정 예고기간 : 지정 예고일로부터 30일간
    - 지정 예고결과 : 제출의견 없음
  - ※ 제6차 문화재위원회 검토 후, 해당 필지 전체의 소유자 변경, 지정할 지번 목록 현행화, 그 결과에 따라 현행화된 목록을 예고함(붙임 1)

#### 다. 주요내용

- (1) 신청인 : ○○○
- (2) 대상문화재명 : 공주 공산성(사적 제12호)
  - 소재지 : 충남 공주시 금성동 1번지 일원
- (3) 신청내용
  - 기존지정(문화재구역) 면적 : 256필지 344,021.3m<sup>2</sup>
  - 추가지정(보호구역) 면적 : 24필지 5,024m<sup>2</sup>
- (3) 신청사유
  - 공주 공산성 주변의 정비를 통해 산성의 역사적 경관과 가치를 회복하기 위하여 보호구역으로 지정 필요

#### 라. 의결사항

- 원안가결

붙임 1

공주 공산성 문화재보호구역 지번 조서

연번	소재지	지번	지목	면적(m <sup>2</sup> )	지정면적(m <sup>2</sup> )	소유자	설정근거 및 사유
1	금성동	17-1	대	449	449		
2	금성동	17-2	대	175	175		
3	금성동	17-4	대	321	321		
4	금성동	17-6	대	3	3		
5	금성동	18-1	대	407	407		
6	금성동	18-2	대	109	109		
7	금성동	18-4	대	219	219		
8	금성동	18-6	대	243	243		
9	금성동	18-8	대	966	966		
10	금성동	18-11	대	148	148		
11	금성동	18-12	대	296	296		
12	금성동	18-13	대	62	62		
13	금성동	18-14	대	71	71		
14	금성동	18-15	대	194	194		
15	금성동	18-16	대	276	276		
16	금성동	18-17	대	259	259		
17	금성동	18-19	대	185	185		
18	금성동	18-20	도로	23	23		
19	금성동	18-21	대	98	98		
20	금성동	18-22	대	66	66		
21	금성동	168-1	대	116	116		
22	금성동	168-12	대	60	60		
23	금성동	168-15	대	7	7		
24	금성동	168-21	대	271	271		
계	24필지			5,024	5,024		

## 공주 공산성(公州 公山城) 보호구역 지정 조사 보고서(별첨자료)

### □ 조사일 및 조사자

- 조사일자 : 2016.03.29(화)
- 조사자 : 문화재위원 ○○○·○○○, 문화재전문위원 ○○○

### 1. 문화재 종류

- 사적인 공주 공산성의 연접지를 “사적”의 보호구역으로 지정 신청함.

### 2. 문화재 명칭

- 문화재명 : 공주 공산성(公州 公山城)으로 신청함.  
■ 검토의견: 공주 공산성(公州 公山城)의 연접지에 불량건축물 철거와 안전, 지형회복을 위한 곳으로서 공산성과의 일체성을 고려할 때, 공주 공산성(公州 公山城)으로 하는 것이 적절한 것으로 판단됨.

### 3. 입지 현황 및 역사문화환경

- 공주 공산성 보호구역 지정 신청 대상지역은 금강철교를 통해 공주시내 방향으로 진입하는 도로 좌측 공산성 급경사 지대가 평지와 맞닿은 곳으로 노후한 상가들이 밀집하여 위치 하고 있다.
- 이곳에 위치한 상가 및 주택은 신축한지 30년 이상 경과되어 대체로 노후·불량하여 도시미관을 저해할 뿐만 아니라 공산성의 역사적 경관을 훼손하고 있으며, 『공산성 성벽주변 산사면의 안정성 검토』(공주대, 2005) 결과, 대체로 사면이 불안정하여 향후 붕괴에 따른 상가 및 주택의 피해가 예상되어 사면 안전과 보강이 필요한 지역이다.

### 4. 연혁 유래 및 특징

- 공산성은 백제 문주왕 원년(475) 한성에서 웅진으로 천도한 후 성왕 16년(538)에 부여로 다시 移都할 때까지 5대 63년간 왕성이었으며, 이후 충청지역 지방행정의 중심 역할을 하였다.
- 성내에는 쌍수정사적비, 명국삼장비, 공북루, 연지 등 도지정문화재 11점과 왕궁지, 왕궁 부속 시설지, 중군영지 등 백제시대에서 조선시대에 이르는 다양한 유적이 있다.
- 1963년1월12일 사적 제12호로 지정되어 관리되고 있으며, 2015년7월4일 세계유산으로 등재 되어 그 가치를 세계적으로 인정받았다.

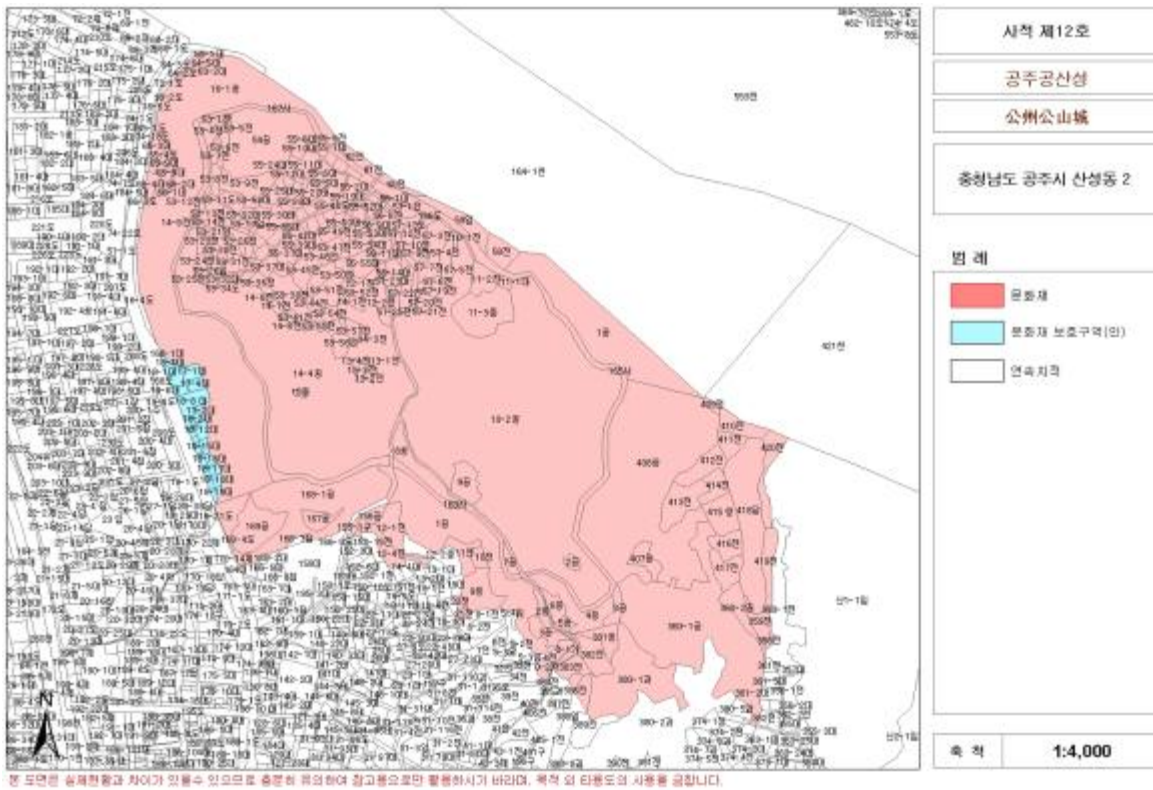
### 5. 지정 가치 및 근거기준

- 금회 공주 공산성 문화재 보호구역 지정 신청 지역은 금강철교를 통해 공주시내 방향으로 진입하는 도로 좌측 지역으로, 상가 및 주택이 신축한지 30년 이상 경과되어 대체로 노후·불량하여 도시미관을 저해할 뿐만 아니라 공산성의 역사적 경관을 훼손하는 대표적인 지역임

- 또한 상기 지역은 공산성 급경사 지대가 평지와 맞닿는 곳으로, 『공산성 성벽주변 산사면의 안전성 검토』(공주대, 2005) 결과, 대체로 사면이 불안정하여 향후 붕괴에 따른 상가 및 주택의 피해가 예상되어 사면 안전과 보강이 필요한 지역임.(2009. 3월, 2011. 4월 암반 붕괴)
- 아울러 『고도 보존 및 육성에 관한 특별법』에서는 공산성 보존에 핵심이 되는 지역으로 판단되어 역사문화환경 특별보존지구로 지정되었으며, 그에 따른 사유재산권 제한으로 인해 정당한 보상 요구 민원이 제기되고 있음.
- 공산성의 역사문화환경을 저해하고 사유재산권 제한 및 주민 안전에 영향을 미칠 수 있는 상가지역을 문화재보호구역으로 지정하여 공산성의 역사문화환경을 체계적으로 보존·관리하고자 함.

**6. 지정 대상 및 범위**

- 신청면적 : 공주시 금성동 168-1번지 등 24필지 5,024m<sup>2</sup>



○ 보호구역 지정대상 및 범위 설정(안)

연번	소재지	지번	지목	면적 (㎡)	지정면적 (㎡)	소유자	
						성명	주소
1	공주시 금성동	18-19	대	185	185		
2		18-20	도로	23	23		
3		18-21	대	98	98		
4		18-22	대	66	66		
5		168-1	대	116	116		
6		168-12	대	60	60		
7		168-15	대	7	7		
8		168-21	대	271	271		
9		18-8	대	966	966		
10		18-11	대	148	148		
11		18-12	대	296	296		
12		18-13	대	62	62		
13		18-14	대	71	71		
14		18-15	대	194	194		
15		18-16	대	276	276		
16		18-17	대	259	259		
17		18-19	대	185	185		
18		18-20	도로	23	23		
19		18-21	대	98	98		
20		18-22	대	66	66		
21		168-1	대	116	116		
22		168-12	대	60	60		
23		168-15	대	7	7		
24		168-21	대	271	271		
<b>계</b>	<b>24필지</b>			<b>5,024</b>	<b>5,024</b>		



## 현황사진



사진설명

공산성 문화재보호구역 신청지역 전경



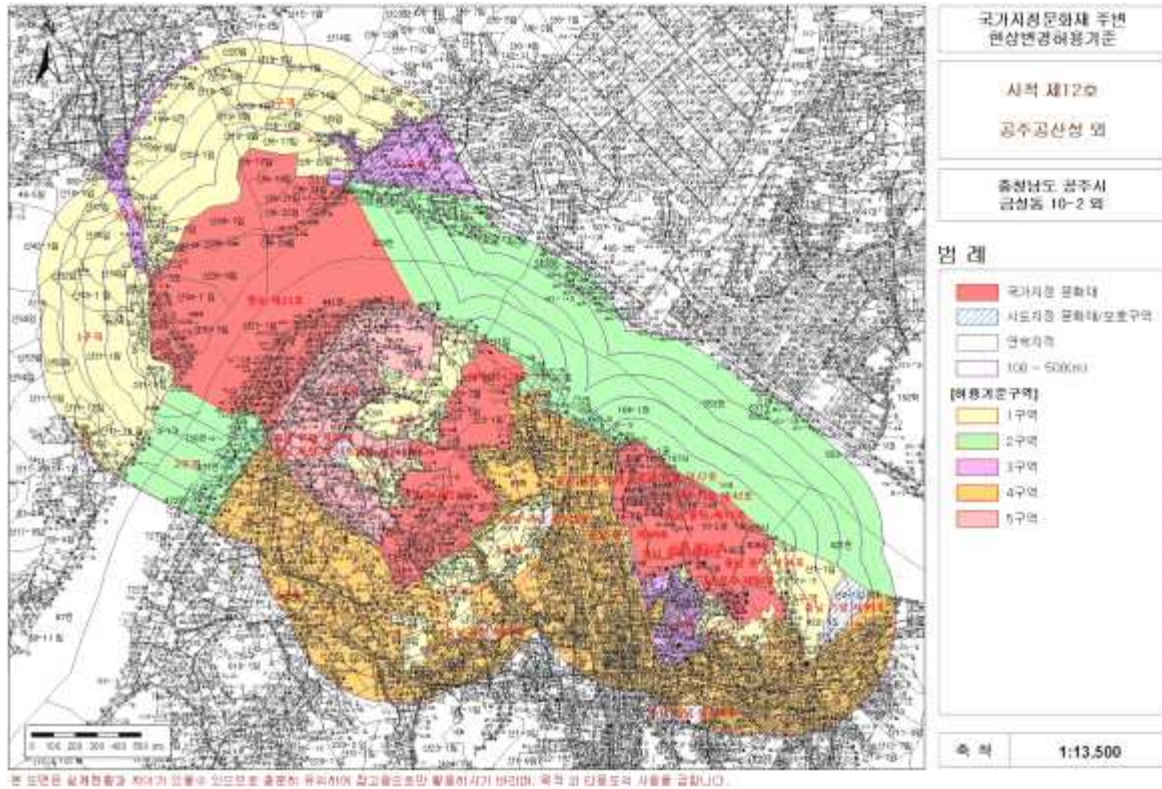
사진설명

문화재보호구역 신청지역 근경 1

### 7. 문화재 보존 영향 행위기준(안)

#### ■검토의견

연접한 곳은 도심으로 개발된 곳으로서 구역이 확대되어도 현황의 허용기준을 유지하는 것이 적절한 것으로 사료됨.



구 분	허용기준		비 고
	평스라브	경사지붕(경사가 3:10 이상)	
제1구역	<ul style="list-style-type: none"> <li>○ 개별심의</li> <li>○ 기존 건축물의 연면적(최고높이 포함) 10% 범위 내에서 증축 허용(단 1회에 한함)</li> </ul>		
제2구역	<ul style="list-style-type: none"> <li>○ 신축 불가</li> <li>○ 공익을 위한 시설물 설치의 최고높이 4m이하로 허용</li> </ul>		
제3구역	<ul style="list-style-type: none"> <li>○ 건축물 최고높이 11m이하 (3층 이하)</li> </ul>	<ul style="list-style-type: none"> <li>○ 건축물 최고높이 14m이하 (3층 이하)</li> </ul>	
제4구역	<ul style="list-style-type: none"> <li>○ 공주시 도시계획 조례 및 관련 법률에 따라 처리</li> </ul>		
제5구역	<ul style="list-style-type: none"> <li>○ “공주고마나루” 주변 경관 보호를 위해 별도심의 토록 한다.</li> </ul>		
공통사항	<ul style="list-style-type: none"> <li>○ 개·재축 허용</li> <li>○ 건축물 최고높이는 옥탑, 계단 탑, 승강기 탑, 망루, 장식 탑, 기타 이와 유사한 것 포함한 높이로 한다.</li> </ul>		

## 8. 보존 정비 및 활용 착안사항

### 1. 계획 목적

- 공산성 가치증대 및 주변지역 연계성 제고
  - 공산성 주변지역 기능 및 경관개선
  - 공산성 활용성 및 이용편의성 제고

- 남서측 지역 매입·철거 후 실체 확인 (지표조사, 발굴)
  - 대상지는 특별보존지구로 지정되어 있어 실체 확인이 필요한 지역임
  - 공산성에 면해 있기 때문에 해자 또는 군 관련시설 등이 발견될 가능성이 존재
  - 따라서 철거 후 실체 확인 과정을 전제
- 공산성 주변의 경관을 제고
  - 대상지는 지속적으로 문화재 경관을 위해하는 지역으로 문제시 되어 왔음
  - 발굴 후 대상지를 정비와 시설물 설치에 있어 경관요소를 중점적으로 고려

## 2. 대상지 현황

- 대상지는 응진로와 공산성 사이 남북으로 길게 연결된 지역
  - 대상지는 공주 공산성 금서루 서측 주차장에서부터 남쪽으로 왕궁지 서측 - 금성동 168-1대 외 20개 필지의 매입대상지역을 포함
- 매입대상지역은 총 5,024㎡으로 왕궁지 서측에 면하여 위치
  - 낙후된 점포 및 주택이 난립하여 있어, 세계문화유산인 공산성의 경관을 저해
- 주차장과 매입대상지 사이는 폭 3m 보도로 연결되어 있음
  - 주차장과 매입대상지 간의 거리는 약 180m로 보행에 다소 부담이 될 수 있는 길이임

## 3. 기본 방향

- 주차공간 확보 및 이용의 이원화
  - 주말 및 성수기 주차혼잡 완화
  - 진출입 혼잡 및 사고위험 완화
  - 대형차량(버스)과 소형차량(자가용)의 주차공간을 분리
- 한옥 및 한식담장으로 가로경관제고
  - 공공기관과 한옥체험공간을 제공
  - 고도육성과(가칭) 이전 및 편의시설 확보
  - 한식담장으로 주차장 차폐
- 비석가로 조성
  - 공산성과 주변지역의 연계성 강화
  - 보행공간의 활용 및 경관개선
  - 공산성 주변 55개 비석을 이전, 유형별·시대별로 정리
  - 한식 회랑 설치로 비석 보호
  - 보행편의성 제고(차양 및 휴식공간 제공)

## 4. 세부 계획(안)

### □ 주차장 조성계획

- 대형차 주차장(기존주차장)
  - 대형차 및 장애인 전용주차장으로 변경
  - 대형차 주차면수 11면 → 22면, 장애인 주차면수 2면 → 8면으로 확대

- 자전거 보관·대여시설 개선
- 기존 관광정보센터는 무인으로 전환
- 한식담장 설치
- 소형차 주차장
  - 공원형 주차장 조성
  - 대상지의 비대칭적 형태를 활용하여 녹지공간 및 주차장내 보행통로 확보(보행 안전성 제고)
  - 소형차 주차면수 68면, 임산부 주차면수 8면
- 한옥조성
  - 주차장 이용객이 역사·관광정보를 제공 받을 수 있고, 공산성 진입 시 마당을 통과하여 한옥을 감상할 수 있는 공간을 제공
    - 관광정보 및 해설 서비스 제공 및 공공기관과 민간의 소통공간 확보
    - 마당을 활용한 야외 문화행사 진행
  - 대지면적 2,472㎡, 건축연면적 493㎡(건폐율 20% 적용)
    - 고도육성과(가칭) 이전 : 사무실, 세미나실, 비품창고 등 220㎡
    - 오리엔테이션 센터 : 관광 안내센터, 문화해설자의 집 등 163㎡
    - 편의시설 : 편의점, 화장실 등 110㎡
- 한식 회랑 설치
  - 역사문화 콘텐츠를 활용한 공산성과 외부공간의 연계성 강화
    - 주차장 이용객이 공산성으로 진입 시 약 180m에 달하는 보행동선이 지루하게 느껴지지 않도록 하며, 공주의 역사문화에 대한 관심을 증대시킬 수 있도록 선형의 역사지식·문화공간을 제공
  - 경관개선
    - 남측과 북측의 주차장 한식 담장과 가로경관의 통일성 제고
    - 공산성 성곽과 어울리는 수평의 역사문화 경관의 이미지를 확대
  - 비석가로공원 조성
    - 회랑 내부에 공산성 주변 55개 비석을 이전
    - 주차장에서 공산성까지 시대의 역순으로 나열하여 역사 속으로 거슬러 가도록 전시
    - 시간의 역순으로 나열하되 직책별, 유형별로 공간을 구분하고, 관련 정보(직책과 인물, 사건) 및 비석 내용에 대한 설명 안내판을 설치
  - 보행자 편의성 제공
    - 한식 회랑 설치로 공산성 대표소-주차장 간 보행 시 차양
    - 휴식과 동시에 비석을 감상할 수 있도록 의자를 설치

## 9. 종합 의견

- 금회 공주 공산성 문화재 보호구역 지정 신청 지역은 노후·불량한 상가와 주택의 밀집지역으로서 도시미관을 저해할 뿐만 아니라 공산성의 역사적 경관을 훼손하고

있음.

- 또한 상기 지역은 공산성 급경사 지대가 평지와 맞닿는 곳으로, 『공산성 성벽 주변 산사면의 안전성 검토』(공주대, 2005) 결과, 대체로 사면이 불안정하여 향후 붕괴에 따른 상가 및 주택의 피해가 예상되어 사면 안전과 보강이 필요한 지역임.(2009. 3월, 2011. 4월 암반 붕괴)
- 아울러 『고도 보존 및 육성에 관한 특별법』에서는 공산성 보존에 핵심이 되는 지역으로 판단되어 역사문화환경 특별보존지구로 지정되었으며, 그에 따른 사유재산권 제한으로 인해 정당한 보상 요구 민원이 제기되고 있음.
- 이러한 점을 종합하여 고려해 볼 때, 공주 공산성의 역사성과 일체화된 지형의 회복, 경관의 회복을 위하여는 보호구역으로 지정하여 보존·관리하는 것이 적절한 것으로 판단됨.



## 4. 부여 나성 사적 추가지정 및 해제

### 가. 제안사항

충청남도 부여군 소재 사적 제58호 「부여 나성」의 국가지정문화재(사적) 추가지정 및 지정해제 사항을 부의하오니 심의하여 주시기 바랍니다.

### 나. 제안사유

- 부여 나성의 88필지 58,808㎡를 추가지정하고, 134필지 85,012㎡를 지정 해제하고자 하는 사항임
- 문화재위원회 제6차 회의('16.06.08) 검토를 거쳐 지정 예고
  - 지정 예고일 : 2016.07.08(문화재청 공고 제 2016-214호)
  - 지정 예고기간 : 지정 예고일로부터 30일간
  - 지정 예고결과 : 제출의견 없음
- ※ 제6차 문화재위원회 검토 후, 해당 필지 전체에 대한 건축대장 확인 실시 및 지정 해제·추가지정 지번 목록 및 면적 현행화, 그 결과에 따라 현행화된 목록을 예고함(붙임 1)

### 다. 주요내용

- (1) 신청인 : ○○○
- (2) 대상문화재명 : 부여 나성(사적 제58호)
  - 소재지 : 충남 부여군 부여읍 염창리 565 외
- (3) 신청내용
  - 기존지정 면적 : 402필지 423,737.3㎡
  - 추가지정 면적 : 88필지 58,808㎡(기존지정구역에서 확장된 필지 및 면적 포함)
  - 지정해제 면적 : 134필지 85,012㎡
- (3) 신청사유
  - 추가지정 : 부여 사비나성 정밀지표조사('00년) 및 발굴조사('10~'13년)를 통해 부여나성 성벽관련 유구가 확인되어 추가 지정 필요
  - 지정해제 : 해당지역에 대한 시굴조사(2회), 발굴조사(2회)를 통해 성곽 축조와 관련된 유구흔적이 확인되지 않아 해제 필요

## 라. 검토의견

- 부여 나성의 문화재 가치와 진정성, 완전성을 보완하는 차원에서 추가지정이 필요하며, 시·발굴조사 결과를 반영하여 나성과 관련성이 적은 지역은 해제하는 것이 타당함

## 마. 의결사항

- 조건부가결
  - 검토의견대로 지정·해제

붙임 1

부여 나성 문화재구역 추가지정 지번 조서

번호	소재지	지번	지목	면적(m <sup>2</sup> )	지정면적(m <sup>2</sup> )	소유주	설정근거 및 사유
1	쌍북리	7	전	938	938		
2	쌍북리	7-1	도	144	144		
3	쌍북리	7-2	도	106	106		
4	쌍북리	15	답	434	434		
5	쌍북리	16-1	도	102	102		
6	쌍북리	16-2	제	23	23		
7	쌍북리	17-1	제	344	344		
8	쌍북리	17-2	도	251	251		
9	쌍북리	18-1	임	869	869		
10	쌍북리	18-2	도	36	36		
11	쌍북리	20-1	도	76	76		
12	쌍북리	26-3	도	430	430		
13	쌍북리	27-1	도	40	40		
14	쌍북리	28-4	도	96	96		
15	쌍북리	29-3	도	298	298		
16	쌍북리	30-4	도	86	86		
17	쌍북리	30-6	도	30	30		
18	쌍북리	714-5	천	360	360		
19	쌍북리	715-5	도	10,372	304		
20	쌍북리	716	구	516	516		
21	쌍북리	0-9727	가	250	250		
22	정동리	506-2	답	579	579		
23	정동리	506-3	답	1,047	1,047		
24	정동리	506-4	답	878	878		
25	정동리	506-7	답	44	44		
26	정동리	506-8	답	145	145		
27	정동리	507	도	955	772		
28	정동리	515-1	도	106	106		
29	정동리	516-3	답	1,036	1,036		
30	석목리	46-1	답	1,263	1,263		
31	석목리	46-8	답	140	140		
32	석목리	47-4	답	291	291		



번호	소재지	지번	지목	면적(m <sup>2</sup> )	지정면적(m <sup>2</sup> )	소유주	설정근거 및 사유
33	석목리	47-5	답	873	873		
34	석목리	47-7	답	471	471		
35	석목리	55-1	답	463	463		
36	석목리	55-2	답	1,111	1,111		
37	석목리	55-3	답	641	641		
38	석목리	55-4	답	1,061	1,061		
39	석목리	55-5	답	1,527	1,527		
40	석목리	55-6	답	393	393		
41	석목리	60-1	답	502	502		
42	석목리	60-2	답	1,835	1,835		
43	석목리	60-3	답	760	760		
44	석목리	60-4	답	1,888	1,888		
45	석목리	60-5	답	608	608		
46	석목리	60-6	답	1,091	1,091		
47	석목리	60-7	답	1,398	1,398		
48	석목리	70-1	답	2,136	2,136		
49	석목리	70-2	답	1,765	1,765		
50	석목리	70-3	답	1,736	1,736		
51	석목리	76-1	답	1,379	1,379		
52	석목리	76-2	답	2,236	2,236		기 지정(355m <sup>2</sup> ) 76-3과 합필
53	석목리	80	구	1,894	111		기 지정(49m <sup>2</sup> )
54	석목리	247	도	2,263	122		기 지정(52m <sup>2</sup> )
55	석목리	248-1	구	2,205	2,205		기 지정(325m <sup>2</sup> )
56	석목리	255-1	전	436	436		
57	석목리	256	답	3,382	3,382		
58	석목리	257-1	답	1,646	1,646		
59	석목리	257-3	전	1,547	1,547		
60	석목리	258	전	1,878	1,878		
61	석목리	315	전	281	281		
62	석목리	316	답	1,002	1,002		
63	석목리	317	답	899	899		
64	석목리	318	묘	205	205		
65	석목리	319	답	350	350		
66	석목리	320	답	1,180	1,180		

번호	소재지	지번	지목	면적(m <sup>2</sup> )	지정면적(m <sup>2</sup> )	소유주	설정근거 및 사유
67	석목리	321-1	도	43	43		
68	석목리	321-3	제	10	10		
69	석목리	321-5	도	198	198		
70	석목리	321-9	도	23	23		
71	석목리	321-10	도	30	30		
72	석목리	321-11	답	2,717	2,717		
73	석목리	335-1	답	159	159		
74	석목리	335-2	도	688	688		
75	석목리	335-4	답	189	189		
76	석목리	335-6	답	317	317		
77	석목리	335-7	답	17	17		
78	석목리	336-1	답	10	10		
79	석목리	336-2	도	221	221		
80	석목리	336-23	답	96	96		
81	석목리	339-1	제	1,190	1,190		
82	석목리	339-2	도	129	129		
83	석목리	340-1	답	188	188		
84	석목리	341-1	답	179	179		
85	석목리	341-2	답	443	443		
86	석목리	348-3	도	255	255		
87	석목리	348-5	도	16,435	309		기 지정(176m <sup>2</sup> )
88	석목리	348-9	도	245	245		
합계	88필지			89,109	58,808		

**부여 나성 문화재구역 지정해제 지번 조서**

번호	소재지	지번	지목	면적(m <sup>2</sup> )	지정면적(m <sup>2</sup> )	소유주	설정근거 및 사유
1	군수리	209-12	답	235	235		
2	군수리	209-15	답	790	197		
3	군수리	209-18	임	909	626		
4	군수리	209-3	답	182	182		
5	군수리	209-32	답	284	11		
6	군수리	209-41	답	547	547		
7	군수리	209-42	답	85	85		
8	군수리	209-43	답	29	29		
9	군수리	209-44	임	797	797		
10	군수리	209-45	답	1,478	531		
11	군수리	209-47	답	2,020	1,238		
12	군수리	209-54	답	225	64		
13	군수리	209-55	답	792	792		
14	군수리	209-56	전	239	239		
15	군수리	209-57	임	810	810		
16	군수리	209-6	답	1,343	132		
17	군수리	209-7	답	321	321		
18	군수리	209-8	답	1,696	486		
19	군수리	210	답	1,213	340		
20	군수리	224-1	전	2,251	2,251		
21	군수리	224-2	임	13	13		
22	군수리	224-3	답	11822	11822		
23	군수리	224-4	답	72	72		
24	군수리	224-5	답	298	298		
25	군수리	224-6	답	77	77		
26	군수리	224-7	답	38	38		
27	군수리	224-8	답	24	24		
28	군수리	225-1	임	140	140		
29	군수리	225-2	답	2,258	2,218		
30	군수리	225-3	전	3,459	1,833		
31	군수리	225-4	임	431	431		
32	군수리	225-5	전	1,371	1,096		
33	군수리	225-6	임	2,718	2,718		

번호	소재지	지번	지목	면적(m <sup>2</sup> )	지정면적(m <sup>2</sup> )	소유주	설정근거 및 사유
34	군수리	226	답	257	257		
35	군수리	226-1	답	1,049	1,049		
36	군수리	227-2	답	3,293	1,081		
37	군수리	228	답	1,670	286		
38	군수리	228-1	답	1,669	24		
39	군수리	265	답	3,511	1,194		
40	군수리	267	답	4,268	1,737		
41	군수리	268-1	전	19,355	1,751		
42	군수리	336-1	천	2,986	713		
43	군수리	337	답	123	123		
44	군수리	337-1	답	370	370		
45	군수리	338-11	전	12	12		
46	군수리	338-12	전	157	157		
47	군수리	338-13	전	271	271		
48	군수리	338-14	답	170	170		
49	군수리	338-15	답	203	203		
50	군수리	338-16	전	198	198		
51	군수리	338-17	전	83	83		
52	군수리	338-18	전	482	482		
53	군수리	338-19	답	264	264		
54	군수리	338-2	대	230	230		
55	군수리	338-3	대	502	502		
56	군수리	338-4	전	296	296		
57	군수리	338-6	전	452	452		
58	군수리	338-7	전	1,307	1,307		
59	군수리	338-9	답	419	419		
60	군수리	338-22	도로	54	54		
61	군수리	338-23	전	111	111		
62	군수리	339-1	임	4,048	4,048		
63	군수리	339-2	제	242	242		
64	군수리	339-3	임	2,038	2,038		
65	군수리	339-4	제	406	406		
66	군수리	363-6	제	109	109		
67	군수리	363-7	제	132	132		

번호	소재지	지번	지목	면적(m <sup>2</sup> )	지정면적(m <sup>2</sup> )	소유주	설정근거 및 사유
68	군수리	363-9	답	1,772	467		
69	군수리	365-1	답	2,354	614		
70	군수리	365-2	답	50	50		
71	군수리	365-3	제	502	502		
72	군수리	372-1	답	768	104		
73	군수리	372-2	제	33	33		
74	군수리	372-3	답	250	250		
75	군수리	373-1	답	838	838		
76	군수리	373-2	제	327	327		
77	군수리	373-3	제	502	502		
78	군수리	373-4	답	35	35		
79	군수리	374-1	답	217	217		
80	군수리	374-2	제	2,370	2,370		
81	군수리	374-3	임	1,104	1,104		
82	군수리	374-4	답	603	573		
83	군수리	375-1	답	810	435		
84	군수리	375-2	제	179	179		
85	군수리	376-1	답	448	318		
86	군수리	376-4	답	1,510	158		
87	군수리	376-5	답	51	3		
88	군수리	376-6	답	107	39		
89	군수리	377-1	제	625	625		
90	군수리	377-2	임	215	215		
91	군수리	378-1	답	2,757	387		
92	군수리	411-1	답	3,203	159		
93	군수리	412-1	임	3,805	3,805		
94	군수리	412-2	제	542	542		
95	군수리	412-3	임	165	165		
96	군수리	413-1	대	625	62		
97	군수리	413-2	전	337	337		
98	군수리	413-3	제	30	30		
99	군수리	413-4	제	809	809		
100	군수리	413-5	제	179	179		
101	군수리	413-7	대	324	324		

번호	소재지	지번	지목	면적(m <sup>2</sup> )	지정면적(m <sup>2</sup> )	소유주	설정근거 및 사유
102	군수리	413-8	전	559	559		
103	군수리	413-9	대	536	536		
104	군수리	423-1	전	423	423		
105	군수리	423-3	답	621	621		
106	군수리	581	구	5,593	78		
107	동남리	604-3	임	1,516	1,516		
108	동남리	604-6	전	538	538		
109	동남리	604-8	임	2,116	2,116		
110	동남리	604-14	전	335	335		
111	동남리	604-15	임	53	53		
112	동남리	605-1	임	136	136		
113	동남리	605-2	임	722	722		
114	동남리	605-3	임	233	233		
115	동남리	605-4	임	562	562		
116	동남리	605-5	임	1,387	1,387		
117	동남리	605-6	임	888	888		
118	동남리	606-1	임	740	740		
119	동남리	606-10	임	344	344		
120	동남리	606-11	임	4	4		
121	동남리	606-12	임	143	143		
122	동남리	606-13	도	584	584		
123	동남리	606-14	임	2	2		
124	동남리	606-4	도	983	983		
125	동남리	606-9	임	83	83		
126	동남리	607-2	답	27	22		
127	동남리	607-5	답	72	71		
128	동남리	608-1	답	212	135		
129	동남리	608-3	도	416	274		
130	동남리	608-4	답	2,192	977		
131	동남리	608-7	도	15	7		
132	동남리	608-8	도	908	472		
133	동남리	769	구	2,261	11		
134	쌍북리	390	전	1,236	1,236		
합계	134필지			144,590	85,012		

## 부여 나성(扶餘 羅城) 사적 추가 지정 조사보고서(별첨자료)

### □ 조사일 및 조사자

- 조사일자 : 2016.03.20(수)
- 조사자 : (전)문화재위원 ○○○·문화재위원 ○○○·문화재전문위원 ○○○

### 1. 문화재 종류

- 사적 제 58호(1963년1월21일 지정) 부여 나성에 추가 조사되어 유구가 확인된 구역을 국가지정문화재인 “사적”으로 추가 지정 신청함.

### 2. 문화재 명칭

- 문화재명 : 부여 나성(扶餘 羅城)으로 신청함.  
■ 검토의견: 부여 나성(扶餘 羅城)과 성격을 같이 유적이 분포하는 구역으로서 “부여 나성(扶餘 羅城)”적절한 것으로 판단됨.

### 3. 입지 현황 및 역사문화환경

- 부여나성은 군수리 성말 지역에서부터 백마강을 따라 연결되어 부소산 서측 방향으로 연결되어 있으며 다시 부소산 동측에서부터 청산성 북측을 지나 월함지 방향으로 굴절되어 능산리사지의 서측 능선부를 따라 염창리 서측 임야의 능선 끝부분까지 연결되어 있다.
- 형태적 특성상 부여외곽의 평지와 임야의 능선을 연결하고 있으며 가장 높은 곳은 해발고도 약 130m 지점에 위치하고 있다. 나성이 두르고 있는 성곽의 내부 지역은 북측의 부소산, 동측의 금성산을 제외하고는 대체적으로 평탄한 지형이다.

### 4. 연혁 유래 및 특징

- 백제의 수도 사비를 보호하기 위해 쌓은 둘레 8km의 성이다. 부소산성을 중심으로 동쪽과 서쪽으로 자연지형을 이용하여 부여시가지 외곽을 둘러싸고 있다.
- 우리나라에서는 평양에 있는 나성과 함께 가장 오래된 나성 중의 하나이며, 웅진(지금의 공주)에서 사비(지금의 부여)로 수도를 옮긴 538년경에 쌓은 것으로 보인다. 성벽은 부소산성의 동문이 있던 자리에서 시작하여 금강변까지 흩으로 쌓아만든 것으로, 지금은 약간의 흔적만 남아있다.
- 성의 바깥쪽 벽은 급한 경사를 이루고 안쪽 벽은 완만하여, 성위에서 말을 달릴 만한 길이 있고 곳곳에 초소가 있다. 가장 높은 산봉우리인 필서봉에는 햇불을 올리던 봉수터와 건물터가 남아있다. 성안에는 백제의 왕궁을 비롯하여 관청·민가·절·상가 및 방어시설이 있었을 것으로 보인다.
- 나성의 전체적인 구조는 남쪽과 서쪽으로 금강이 흐르고, 또 물길도 파놓아서 자연적인 2중구조를 이루고 있다. 부여나성은 청산성·청마산성과 함께 수도보호를 위한 외곽방어시설로 중요한 성이었다

## 5. 지정 가치 및 근거기준

### ○ 월함지 연접 구간 문화재 미지정구역

- 대상 구간에 대한 문화재(부여나성) 현황조사는 지난 2000년에 실시된 부여 사비나성 정밀지표조사를 통해 월함지와 연접한 구간에서 지표면 약 2m 이하에서 성토층이 발견되어 나성이 지나가는 윤곽선을 확인할 수 있었다. 시·발굴조사가 아닌 지표조사의 특성으로 인해 성토된 축조층위만을 확인하였고, 성돌 등의 유구는 확인치 못하였다.

이후 2010년과 2011년에는 도로공사를 위한 발굴조사 과정에서 나성 연결 추정선상에서 성벽관련 유구가 확인된바 있고, 2012년과 2013년에는 나성과 연결되는 것으로 여겨지는 도로유구가 발견된 바 있다.

월함지 연접 구간 문화재 조사현황

구분	조사기간	조사기관	출토유구
부여 사비나성 정밀지표조사	2000.09.14 ~2000.12.02	충남대학교 백제연구소	지상부 잔존 성토층 확인 및 지표면 이하 성토층 발견
부여 뒷개유적 발굴조사	2010.05.03 ~2011.04.25	재)부여군문화재 보존센터	나성 연결선상 추정 구역에서 성벽 관련시설물 발견
부여 정동리 506-2.3번지 문화유적 발굴조사	2012.07.09 ~2013.04.19	한국문화재보호재단	나성과 연결되는 도로유구 발견

- 본 구간에 연접하여서는 향토문화유적(부여군 향토유적 제67호)인 월함지가 입지해 있다. 월함지 또는 ‘여삼방죽’이라 불리는 우수지는 지금도 일부 흔적이 확인할 수 있는데, 이러한 우수지의 형성은 나성 축조와 밀접한 관련이 있는 것으로 우수처리를 위한 수문과 함께 성벽에 가해지는 수압을 완화하기 위한 조치로 우수지(월함지)가 축조되었을 것으로 여겨지고 있다.
- 그러나 월함지 및 연접한 나성 통과 구간에 대한 문화재 구역 지정은 현재, 월함지만이 지방 향토유적으로 지정되었음 뿐, 어떠한 보존·관리도 이루어지지 않고 있다. 다만 이 구역이 고도보존 및 육성사업지구로 설정되어 있어 향후, 유적 조사와 정비사업 등이 추진될 예정이다. 따라서 나성 통과구간을 문화재 지정구역으로 추가하여 부여나성의 문화재 보존·관리 구역으로 편입시키는 것이 바람직하다고 판단된다.
- 2000년에 이루어진 정밀지표조사 결과 잔존하고 있는 성벽의 기저부 폭은 약 30m 가량으로 추정한바 지정구역의 폭은 통과지점의 정확한 위치가 파악되지 않은 것을 감안하여 약 50m 내외로 지정구역을 설정하는 것이 타당하다고 판단된다. 또한 현재 상황에 비추어볼 때 나성 미지정 구역에 대한 문화재 지정구역 편입을 위해서는 월함지 구역을 경계로 가증천(평지구간에서의 해자 역할 추정)을 경계로 하여 나성 추가 편입구간을 설정하는 것이 바람직하다고 사료된다.
- 또한 2010년 이후에 조사된 나성(북문지 추정) 통과 구간 및 이와 연결되는 도로유적 잔존상황을 감안하여 필지를 경계한 문화재 지정구역 편입이 필요하다고 판단된다.





월함지 연결구간 전경-1 (북문지 및 도로 추정 구역)



월함지 연결구간 전경-2

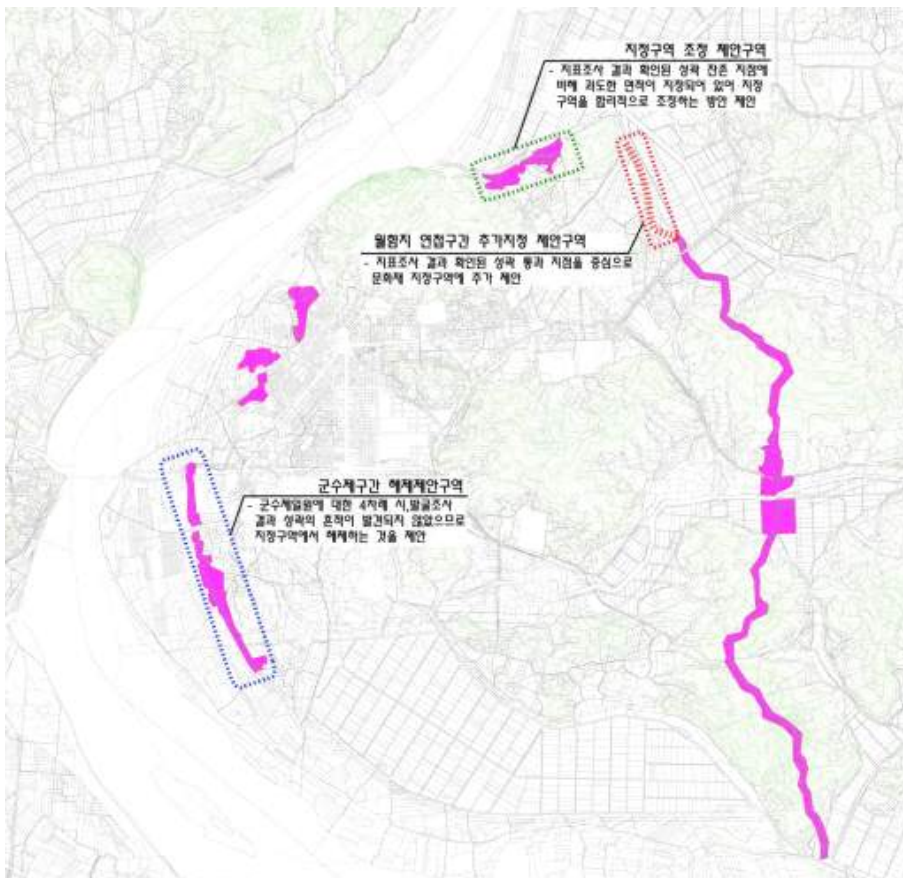
## 6. 지정 대상 및 범위

○ 신청면적 : 93필지 60,823m<sup>2</sup>

번호	지번	지목	지적면적(m <sup>2</sup> )	지정(편입)면적(m <sup>2</sup> )	소유주	비 고
1	부여읍 쌍북리 7	전	938	938		
2	부여읍 쌍북리15	답	434	434		
3	부여읍 쌍북리16-1	도	102	102		
4	부여읍 쌍북리16-2	제	23	23		
5	부여읍 쌍북리17-1	제	344	344		
6	부여읍 쌍북리17-2	도	251	251		
7	부여읍 쌍북리18-1	임	869	869		
8	부여읍 쌍북리18-2	도	36	36		
9	부여읍 쌍북리20-1	도	76	76		
10	부여읍 쌍북리26-3	도	430	430		
11	부여읍 쌍북리27-1	도	40	40		
12	부여읍 쌍북리28-4	도	96	96		
13	부여읍 쌍북리29-3	도	298	298		
14	부여읍 쌍북리30-4	도	86	86		
15	부여읍 쌍북리30-6	도	30	30		
16	부여읍 쌍북리7-1	도	144	144		
17	부여읍 쌍북리7-2	도	106	106		
18	4부여읍 쌍북리21-1	제	1,008	1,008		
19	7부여읍 쌍북리14-5	천	360	360		
20	7부여읍 쌍북리15-5	도	10,372	304		
21	부여읍 쌍북리716	구	516	516		
22	부여읍 쌍북리0-9727	가	250	250		카드구적면적
23	부여읍 정동리 506-2	답	579	579		
24	부여읍 정동리 506-3	답	1,047	1,047		
25	부여읍 정동리 506-4	답	878	878		
26	부여읍 정동리 506-7	답	44	44		
27	부여읍 정동리 506-8	답	145	145		
28	부여읍 정동리 507	도	955	772		
29	부여읍 정동리 515-1	도	106	106		
30	부여읍 정동리 516-3	답	1,036	1,036		
31	부여읍 석목리 46-1	답	1,263	1,263		

번호	지번	지목	지적면적(m <sup>2</sup> )	지정(편입)면적(m <sup>2</sup> )	소유주	비 고
32	부여읍 석목리 46-8	답	140	140		
33	부여읍 석목리 47-1	답	777	777		
34	부여읍 석목리 47-2	답	198	198		
35	부여읍 석목리 47-3	답	691	691		
36	부여읍 석목리 47-4	답	291	291		
37	부여읍 석목리 47-5	답	873	873		
38	부여읍 석목리 47-7	답	471	471		
39	부여읍 석목리 55-1	답	463	463		
40	부여읍 석목리 55-2	답	1,111	1,111		
41	부여읍 석목리 55-3	답	641	641		
42	부여읍 석목리 55-4	답	1,061	1,061		
43	부여읍 석목리 55-5	답	1,527	1,527		
44	부여읍 석목리 55-6	답	393	393		
45	부여읍 석목리 60-1	답	502	502		
46	부여읍 석목리 60-2	답	1,835	1,835		
47	부여읍 석목리 60-3	답	760	760		
48	부여읍 석목리 60-4	답	1,888	1,888		
49	부여읍 석목리 60-5	답	608	608		
50	부여읍 석목리 60-6	답	1,091	1,091		
51	부여읍 석목리 60-7	답	1,398	1,398		
52	부여읍 석목리 70-1	답	2,136	2,136		
53	부여읍 석목리 70-2	답	1,765	1,765		
54	부여읍 석목리 70-3	답	1,736	1,736		
55	부여읍 석목리 76-1	답	1,379	1,379		
56	부여읍 석목리 76-2	답	2,236	2,236		기 지정(355m <sup>2</sup> ) 76-3과 합필
57	부여읍 석목리 80	구	1,894	111		기 지정(49m <sup>2</sup> )
58	부여읍 석목리 247	도	2,263	122		기 지정(52m <sup>2</sup> )
59	부여읍 석목리 248-1	구	2,205	2,205		기 지정(325m <sup>2</sup> )
60	부여읍 석목리 255-1	전	436	436		
61	부여읍 석목리 255-2	답	298	298		
62	부여읍 석목리 256	답	3,382	3,382		
63	부여읍 석목리 257-1	답	1,646	1,646		
64	부여읍 석목리 257-3	전	1,547	1,547		
65	부여읍 석목리 258	전	1,878	1,878		
66	부여읍 석목리 315	전	281	281		
67	부여읍 석목리 316	답	1,002	1,002		
68	부여읍 석목리 317	답	899	899		
69	부여읍 석목리 318	묘	205	205		
70	부여읍 석목리 319	답	350	350		
71	부여읍 석목리 320	답	1,180	1,180		
72	부여읍 석목리 321-1	도	43	43		
73	부여읍 석목리 321-3	체	10	10		

번호	지번	지목	지적면적(m <sup>2</sup> )	지정(편입)면적(m <sup>2</sup> )	소유주	비 고
74	부여읍 석목리 321-5	도	198	198		
75	부여읍 석목리 321-9	도	23	23		
76	부여읍 석목리 321-10	도	30	30		
77	부여읍 석목리 321-11	답	2,717	2,717		
78	부여읍 석목리 335-1	답	159	159		
79	부여읍 석목리 335-2	도	688	688		
80	부여읍 석목리 335-4	답	189	189		
81	부여읍 석목리 335-6	답	317	317		
82	부여읍 석목리 335-7	답	17	17		
83	부여읍 석목리 336-1	답	10	10		
84	부여읍 석목리 336-2	도	221	221		
85	부여읍 석목리 336-23	답	96	96		
86	부여읍 석목리 339-1	체	1,190	1,190		
87	부여읍 석목리 339-2	도	129	129		
88	부여읍 석목리 340-1	답	188	188		
89	부여읍 석목리 341-1	답	179	179		
90	부여읍 석목리 341-2	답	443	443		
91	부여읍 석목리 348-3	도	255	255		
92	부여읍 석목리 348-5	도	16,435	309		기 지정(176m <sup>2</sup> )
93	부여읍 석목리 348-9	도	245	245		

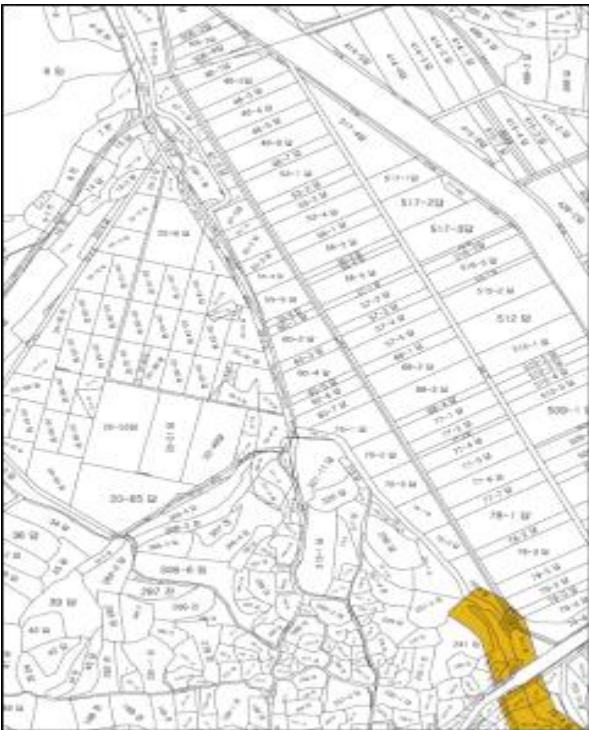


문화재 지정구역 조정 계획

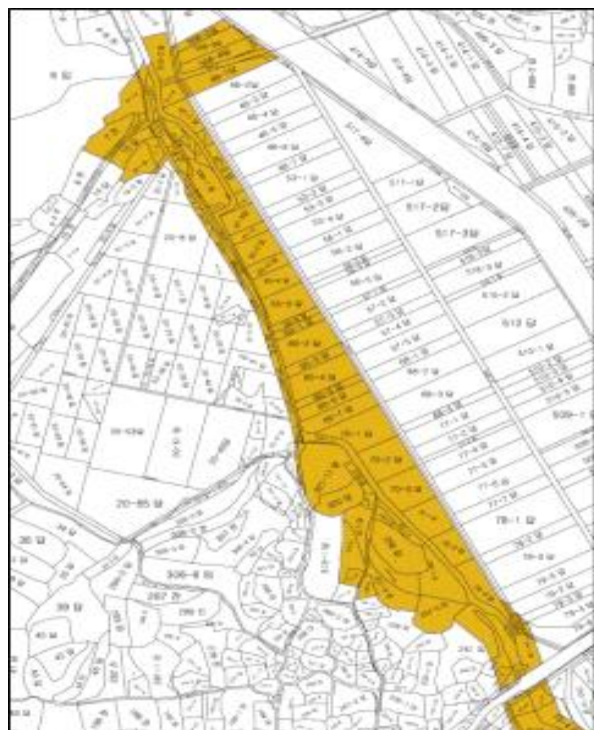


부여 고도보존육성지구 지정구역 현황

- 현재, 부소산성 동측으로 나성의 윤곽이 확인된 구역에 대해 고도보존 및 육성사업에 관한 특별법에 의해 역사문화환경 특별보존지구로 지정되어 있다. 따라서 월함지와 연결한 구간에 대해 문화재지정구역으로 미 설정된 나성 통과 구간은 지정구역으로 편입시켜 유적을 통합적으로 보존·관리함이 바람직하다고 판단된다.



월함지 연결구간 문화재 지정 구역도(현재)



월함지 연결구간 문화재 지정 구역조정(안)

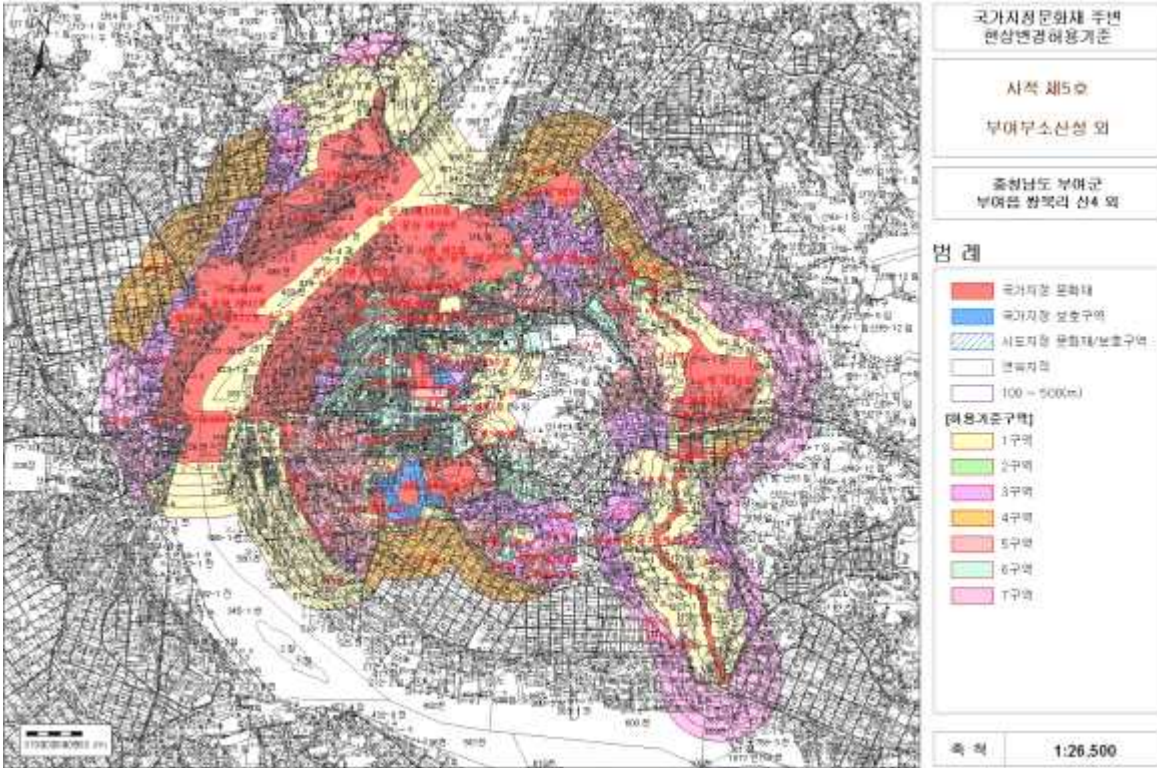


## 7. 문화재 보존 영향 행위기준(안)

### ■검토의견

부여 나성의 동북측 추가 지정에 따른 현상변경허용기준은 나성과 연접한 구간을 고려하여 바로 연접한 구간은 나성의 규모를 넘지 않게 하고 왜소성의 차원에서 다음 켄를 일정한 높이로 조정할 필요가 있을 것으로 사료됨.

부여 나성 현상변경허용기준(현황)

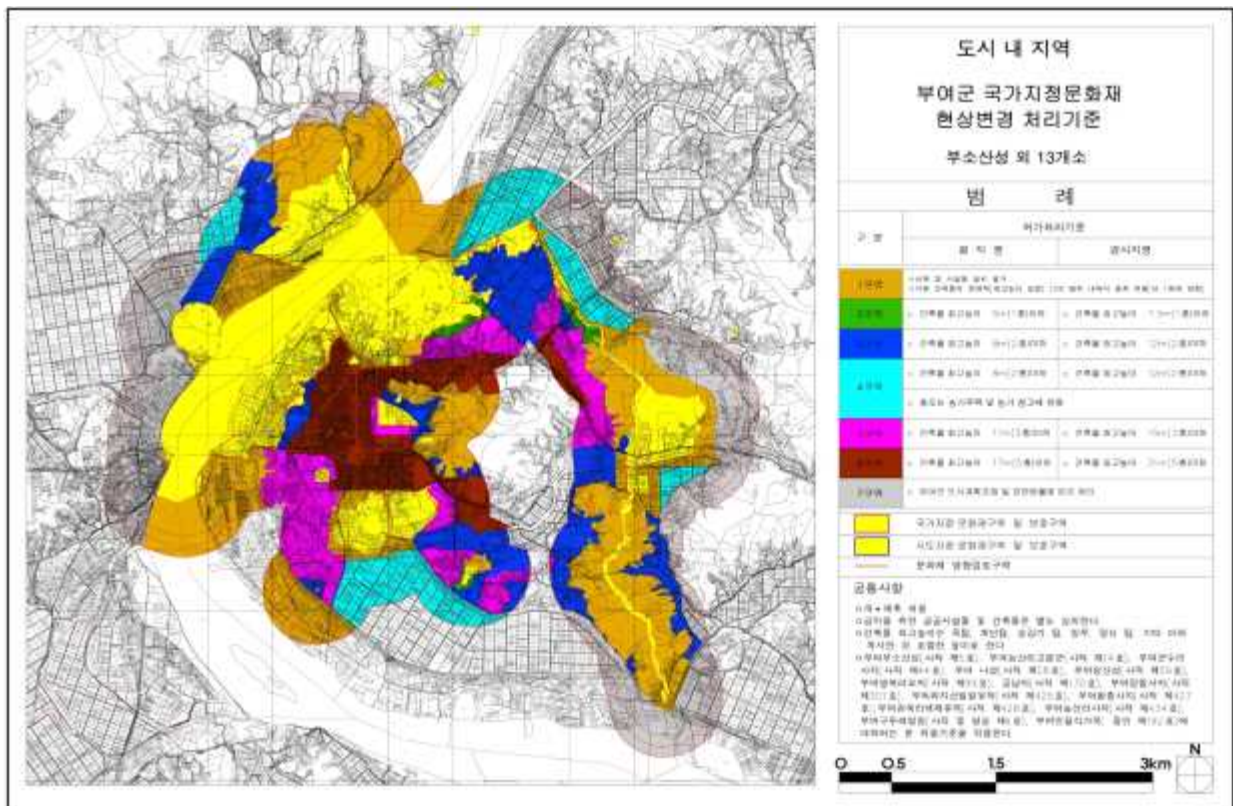


부여부소산성(사적 제5호), 부여능산리고분군(사적 제14호), 부여군수리사지(사적 제44호), 부여 나성(사적 제58호), 부여청산성(사적 제59호), 부여쌍북리요지(사적 제99호), 궁남지(사적 제135호), 부여정림사지(사적 제301호), 부여화지산일원유적(사적 제425호), 왕흥사지(사적 제427호), 부여관북리백제유적(사적 제428호), 부여능산리사지(사적 제434호), 부여구두래일원(사적 및 명승 제6호), 부여민칠식가옥(중민 제192호) 주변 현상변경허용기준

구 분	허용기준	
	평스라브	경사지붕(경사가 3:10 이상)
1구역	○ 기존 건축물의 연면적(최고높이 포함) 10% 범위 내에서 증축 허용 (단 1회에 한함)	
2구역	○ 건축물 최고높이 5m이하(1층 이하)	○ 건축물 최고높이 7.5m이하(1층 이하)
3구역	○ 건축물 최고높이 8m이하(2층 이하)	○ 건축물 최고높이 12m이하(2층 이하)
4구역	○ 건축물 최고높이 8m이하(2층 이하)	○ 건축물 최고높이 12m이하(2층 이하)
	○ 용도는 농가주택 및 농가창고에 한함	

구 분	허용기준	
	평스라브	경사지붕(경사가 3:10 이상)
5구역	○ 건축물 최고높이 11m이하(3층 이하)	○ 건축물 최고높이 15m이하(3층 이하)
6구역	○ 건축물 최고높이 17m이하(5층 이하)	○ 건축물 최고높이 21m이하(5층 이하)
7구역	○ 부여군 도시계획 조례 및 관련 법률에 따라 처리	
공통사항	<ul style="list-style-type: none"> <li>○ 개·재축 허용</li> <li>○ 공익을 위한 공공시설물 및 건축물은 별도 심의한다.</li> <li>○ 건축물 최고높이는 옥탑, 계단탑, 승강기 탑, 망루, 장식 탑, 기타 이와 유사한 것 포함한 높이로 한다.</li> <li>○ 부여부소산성(사적 제5호), 부여능산리고분군(사적 제14호), 부여군수리사지(사적 제44호), 부여 나성(사적 제58호), 부여청산성(사적 제59호), 부여쌍북리요지(사적 제99호), 궁남지(사적 제135호), 부여정림사지(사적 제301호), 부여화지산일원유적(사적 제425호), 부여왕흥사지(사적 제427호), 부여관북리백제유적(사적 제428호), 부여능산리사지(사적 제434호), 부여구두래일원(사적 및 명승 제6호), 부여민칠식가옥(중민 제192호)에 대하여는 본 허용기준을 적용한다.</li> </ul>	

부여 나성 일부 추가 지정·해제 후 현상변경허용기준 검토(안)



## 9. 종합 의견

- 2000년에 실시된 부여 사비나성 정밀지표조사를 통해 월함지와 연접한 구간 지표면 약 2m 이하에서 성토층이 발견되어 나성이 지나가는 윤곽선을 확인할 수 있었으며, 2010년과 2011년에는 도로공사를 위한 발굴조사 과정에서 나성 연결 추정선상에서 성벽관련 유구가 확인된바 있고, 2012년과 2013년에는 나성과 연결되는 것으로 여겨지는 도로유구가 발견되었다.
- 따라서 현재 확인된 나성 잔존 구간을 문화재 구역으로 추가 지정하여 보존·관리에 만전을 기하고, 세계유산인 부여 나성의 진정성과 완전성을 보완하는 것이 적절한 것으로 판단됨.

## 부여 나성(扶餘 羅城) 사적 해제 조사보고서(별첨자료)

### □ 조사일 및 조사자

- 조사일자 : 2016.03.20(수)
- 조사자 : (전)문화재위원 ○○○, 문화재위원 ○○○, 문화재전문위원 ○○○

### 1. 문화재 종류

- 사적 제 58호(1963년1월21일 지정) 부여 나성에 추가 조사되어 유적이 분포하지 않는 구역을 국가지정문화재인 “사적”에서 해제 신청함.

### 2. 문화재 명칭

- 문화재명 : 부여 나성(扶餘 羅城)에서 해제 신청함.

### 3. 입지 현황 및 역사문화환경

- 부여나성은 군수리 성말 지역에서부터 백마강을 따라 연결되어 부소산 서측 방향으로 연결되어 있으며 다시 부소산 동측에서부터 청산성 북측을 지나 월함지 방향으로 굴절되어 능산리사지의 서측 능선부를 따라 염창리 서측 임야의 능선 끝부분까지 연결되어 있다.
- 형태적 특성상 부여외곽의 평지와 임야의 능선을 연결하고 있으며 가장 높은 곳은 해발고도 약 130m 지점에 위치하고 있다. 나성이 두르고 있는 성곽의 내부 지역은 북측의 부소산, 동측의 금성산을 제외하고는 대체적으로 평탄한 지형이다.

### 4. 연혁 유래 및 특징

- 백제의 수도 사비를 보호하기 위해 쌓은 둘레 8km의 성이다. 부소산성을 중심으로 동쪽과 서쪽으로 자연지형을 이용하여 부여시가지 외곽을 둘러싸고 있다.  
우리나라에서는 평양에 있는 나성과 함께 가장 오래된 나성 중의 하나이며, 웅진(지금의 공주)에서 사비(지금의 부여)로 수도를 옮긴 538년경에 쌓은 것으로 보인다. 성벽은 부소산성의 동문이 있던 자리에서 시작하여 금강변까지 흠으로 쌓아만든 것으로, 지금은 약간의 흔적만 남아있다.  
성의 바깥쪽 벽은 급한 경사를 이루고 안쪽 벽은 완만하여, 성위에서 말을 달릴 만한 길이 있고 곳곳에 초소가 있다. 가장 높은 산봉우리인 필서봉에는 햇불을 올리던 봉수터와 건물터가 남아있다. 성안에는 백제의 왕궁을 비롯하여 관청·민가·절·상가 및 방어시설이 있었을 것으로 보인다.  
나성의 전체적인 구조는 남쪽과 서쪽으로 금강이 흐르고, 또 물길도 파놓아서 자연적인 2중구조를 이루고 있다. 부여나성은 청산성·청마산성과 함께 수도보호를 위한 외곽방어시설로 중요한 성이었다

### 5. 해제 및 근거기준

- 나성 군수제 구간
  - 그간 나성 군수제 구간의 문화재 지정구역에 대한 조사는 문화재 시굴조사 2회,



발굴조사 2회 등 총 4회에 걸쳐 조사가 이루어졌다. 그간의 조사를 통해 현재 서나성 지정구역에서 백제시대 경작지와 가마터와 건물지, 우물 등의 생활유적만이 발견되었을 뿐 서나성 지정구역에서 어떠한 성곽축조와 관련된 어떠한 흔적도 확인할 수 없었다.

나성 군수제 구간 문화재 조사현황

구분	조사기간	조사기관	출토유구
국도4호선 통과구간 발굴조사	1999.10.02 ~2000.02.12	충남대학교 백제연구소	우물 1개소, 구상 유구, 사비기 건물지와 수전
군수제 개수공사 구간 시굴조사	2000년도	충남대학교 백제연구소	성격 미상 적석유구
4대강 사업 군수제 구간 표본 시굴조사	2010.10.25 ~2010.11.26	재)금강문화재연구원	수전층 및 발경작층, 기와가마 2기
4대강 사업 군수제 구간 발굴조사	2011.01.13 ~2011.05.13	재)금강문화재연구원	백제시대 발경작층, 백제시대 주거지 2기, 우물, 옹관묘, 자연수로 등

- 이러한 조사결과를 바탕으로 2012년 7월에 학계 전문연구자들이 참여한 ‘부여나성 대토론회(주최·주관 / 부여군·부여군문화재보존센터)’를 통해 현재 나성 군수제 구간에서는 나성과 관련한 어떠한 흔적도 확인할 수 없음으로, 문화재 지정구역에서 해제하는 것이 바람직하다는 의견이 도출되었다.
- 따라서 현재 서나성 군수제구간은 나성 유적이 확인되지 않고 백제시대 경작지 등의 생활유적만이 발굴되었으므로 문화재 지정구역에서 해제시키는 것이 바람직하다고 판단된다. 이 구간은 현재 홍수시 백마강의 범람에 대비하여 1950년대 축조된 제방에 해당됨으로 문화재 지정구역에서 해제되어도 개발행위 등이 불가능하여 개발압력이나 난개발 등의 우려는 매우 미약하다. 또한 당초 문화재 지정구역 주변의 사유 재산권에도 제약과 관련한 주민불편 또한 해결될 수 있으리라 판단된다.



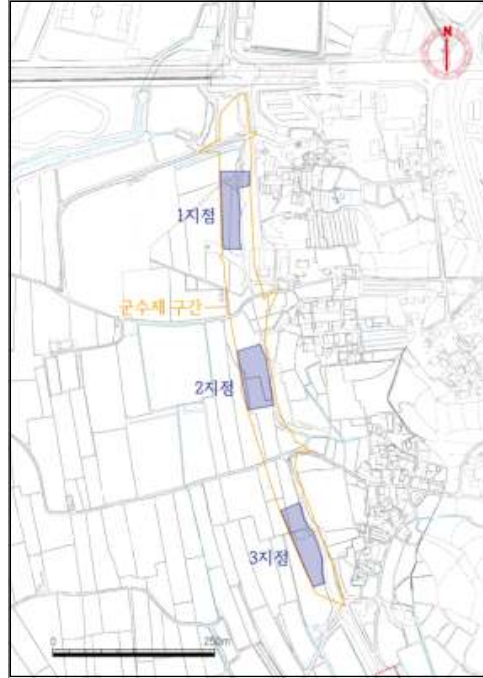
군수제 전경(제방 상부)



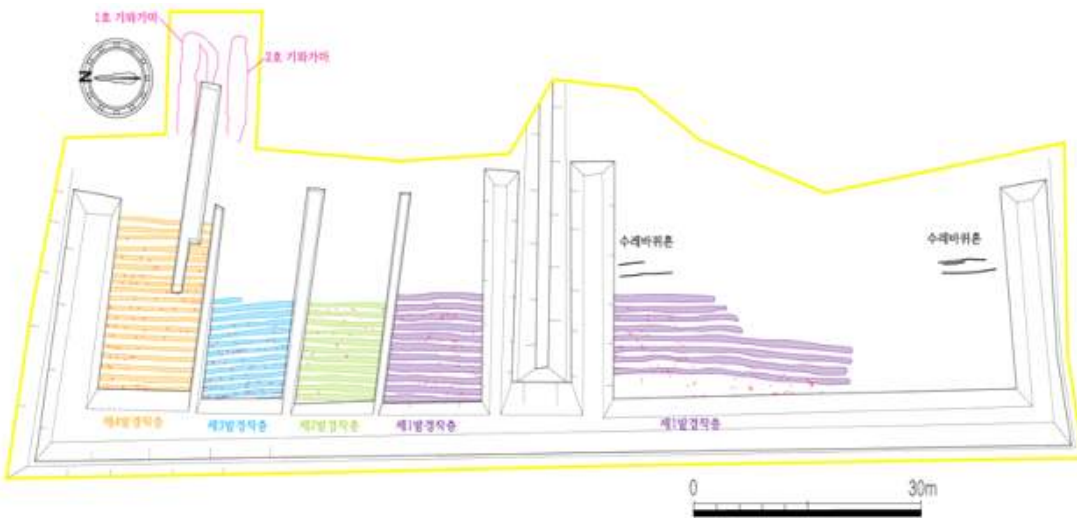
군수제 전경(제방 하부)



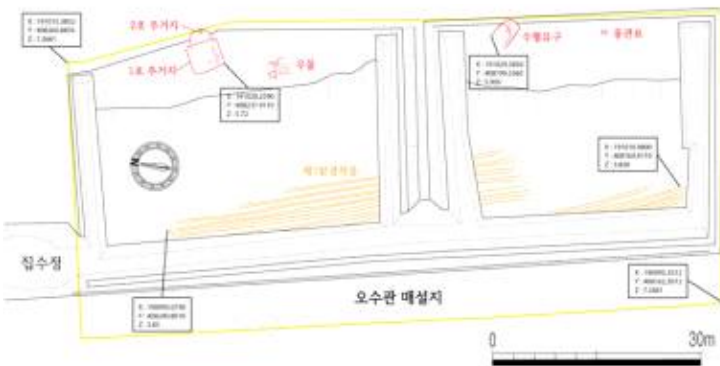
나성 군수제 조사구간 항공도



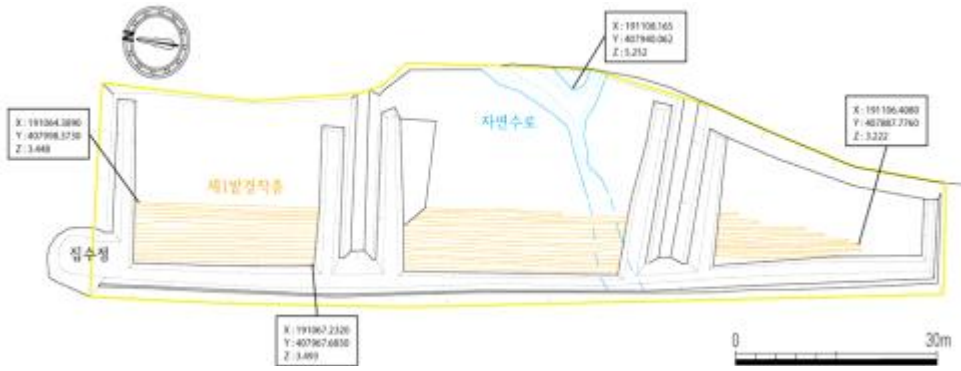
나성 군수제 조사구간 지형도



1지점 유구 배치도



2지점 유구 배치도



3지점 유구 배치도

## 6. 해제 대상 및 범위

○ 신청면적 : 110필지 88,407m<sup>2</sup>

번호	지번	지목	지적면적(m <sup>2</sup> )	지정면적(m <sup>2</sup> )	소유주	비고
1	부여읍 군수리 209-12	답	235	235		
2	부여읍 군수리209-15	답	790	197		
3	부여읍 군수리209-18	임	909	626		
4	부여읍 군수리209-3	답	182	182		
5	부여읍 군수리209-32	답	284	11		
6	부여읍 군수리209-41	답	1,339	1,339		
7	부여읍 군수리209-42	답	85	85		
8	부여읍 군수리209-43	답	268	268		
9	부여읍 군수리209-45	답	1,478	531		
10	부여읍 군수리209-6	답	1,568	196		
11	부여읍 군수리209-7	답	321	321		
12	부여읍 군수리209-8	답	1,696	486		
13	부여읍 군수리210	답	1,213	340		
14	부여읍 군수리224-1	전	2,251	2,251		
15	부여읍 군수리224-2	임	13	13		
16	부여읍 군수리224-3	답	12,225	12,225		
17	부여읍 군수리224-4	답	96	96		
18	부여읍 군수리225-1	임	2,858	2,858		
19	부여읍 군수리225-2	답	2,258	2,218		
20	부여읍 군수리225-3	전	3,459	1,833		
21	부여읍 군수리225-4	임	431	431		
22	부여읍 군수리225-5	전	1,371	1,096		
23	부여읍 군수리226	답	1,306	1,306		
24	부여읍 군수리227-2	답	3,293	1,081		
25	부여읍 군수리228	답	1,670	286		
26	부여읍 군수리228-1	답	1,669	24		
27	부여읍 군수리265	답	3,511	1,194		
28	부여읍 군수리267	답	4,268	1,737		
29	부여읍 군수리268-1	전	19,355	1,751		

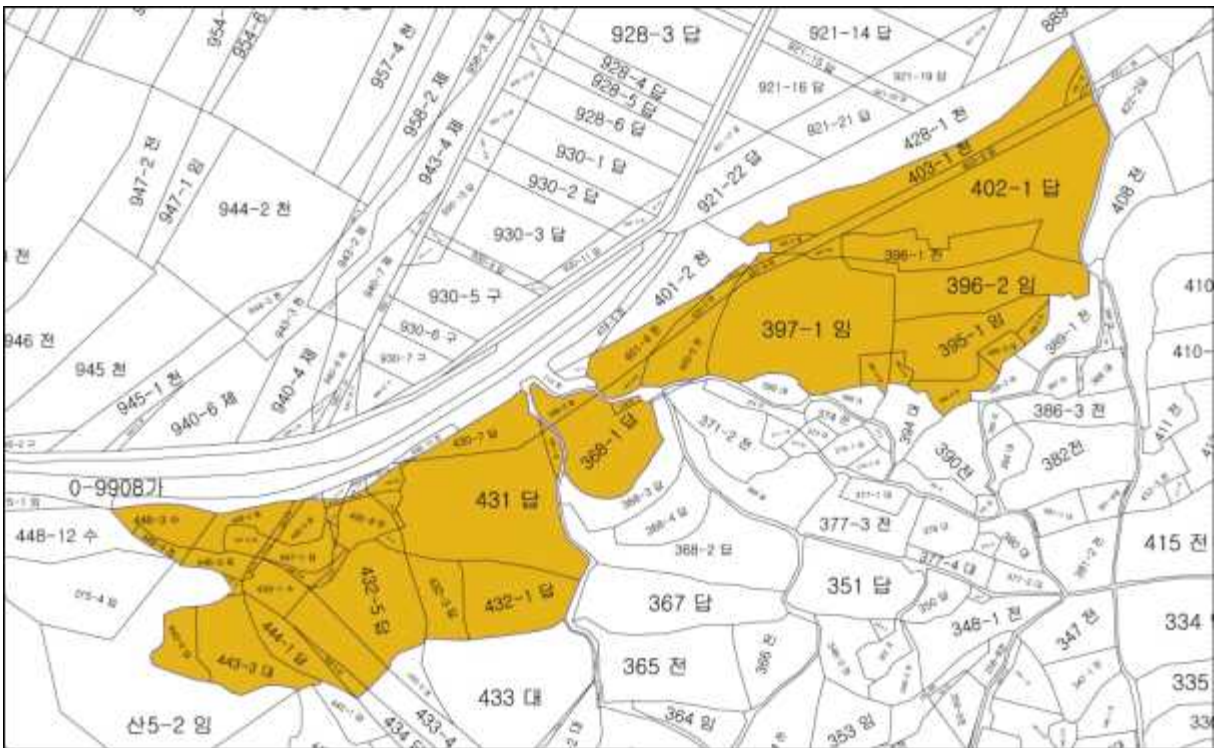
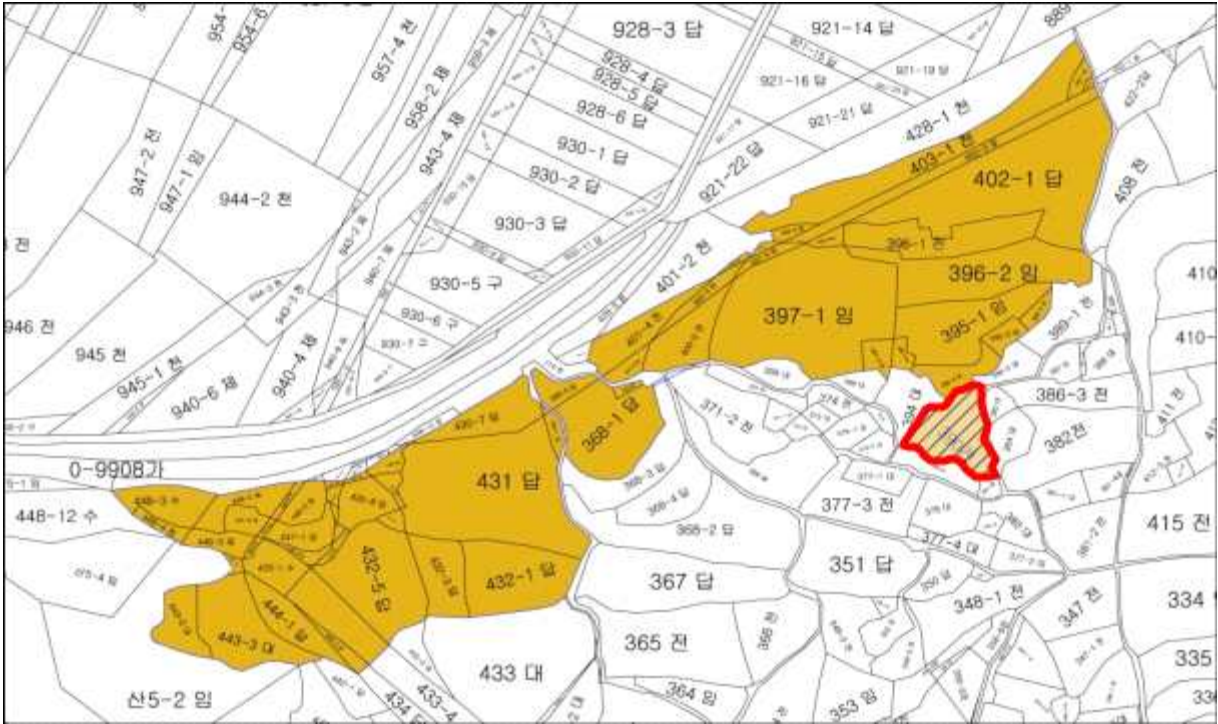
번호	지번	지목	지적면적(m <sup>2</sup> )	지정면적(m <sup>2</sup> )	소유주	비 고
30	부여읍 군수리209-44	임	1,607	1,607		
31	부여읍 군수리209-47	답	2,020	1,238		
32	부여읍 군수리336-1	천	2,986	713		
33	부여읍 군수리337	답	123	123		
34	부여읍 군수리337-1	답	370	370		
35	부여읍 군수리338-11	전	210	210		
36	부여읍 군수리338-12	전	240	240		
37	부여읍 군수리338-13	전	753	753		
38	부여읍 군수리338-14	답	434	434		
39	부여읍 군수리338-15	답	203	203		
40	부여읍 군수리338-2	대	466	466		
41	부여읍 군수리338-3	대	569	569		
42	부여읍 군수리338-4	전	296	296		
43	부여읍 군수리338-6	전	66	66		
44	부여읍 군수리338-7	전	1,472	1,472		
45	부여읍 군수리338-8	전	83	83		
46	부여읍 군수리338-9	답	419	419		
47	부여읍 군수리339-1	임	4,048	4,048		
48	부여읍 군수리339-2	제	242	242		
49	부여읍 군수리339-3	임	2,038	2,038		
50	부여읍 군수리339-4	제	406	406		
51	부여읍 군수리363-6	제	109	109		
52	부여읍 군수리363-7	제	132	132		
53	부여읍 군수리363-9	답	1,772	467		
54	부여읍 군수리365-1	답	2,354	614		
55	부여읍 군수리365-2	답	50	50		
56	부여읍 군수리365-3	제	502	502		
57	부여읍 군수리372-1	답	768	104		
58	부여읍 군수리372-2	제	33	33		
59	부여읍 군수리372-3	답	250	250		
60	부여읍 군수리373-1	답	838	838		
61	부여읍 군수리373-2	제	327	327		
62	부여읍 군수리373-3	제	502	502		
63	부여읍 군수리373-4	답	35	35		
64	부여읍 군수리374-1	답	217	217		
65	부여읍 군수리374-2	제	2,370	2,370		
66	부여읍 군수리374-3	임	1,104	1,104		
67	부여읍 군수리374-4	답	603	573		
68	부여읍 군수리375-1	답	810	435		
69	부여읍 군수리375-2	제	179	179		
70	부여읍 군수리376-1	답	448	318		
71	부여읍 군수리376-4	답	1,510	158		
72	부여읍 군수리376-5	답	51	3		

번호	지번	지목	지적면적(m <sup>2</sup> )	지정면적(m <sup>2</sup> )	소유주	비 고
73	부여읍 군수리376-6	답	107	39		
74	부여읍 군수리377-1	제	625	625		
75	부여읍 군수리377-2	임	215	215		
76	부여읍 군수리378-1	답	2,757	387		
77	부여읍 군수리411-1	답	3,203	159		
78	부여읍 군수리412-1	임	3,805	3,805		
79	부여읍 군수리412-2	제	542	542		
80	부여읍 군수리412-3	임	165	165		
81	부여읍 군수리413-1	대	625	62		
82	부여읍 군수리413-2	전	337	337		
83	부여읍 군수리413-3	제	30	30		
84	부여읍 군수리413-4	제	809	809		
85	부여읍 군수리413-5	제	179	179		
86	부여읍 군수리413-7	대	324	324		
87	부여읍 군수리413-8	전	559	559		
88	부여읍 군수리413-9	대	536	536		
89	부여읍 군수리423-1	전	423	423		
90	부여읍 군수리423-3	답	621	621		
91	부여읍 군수리581	구	5,593	78		
92	부여읍 동남리604-3	임	3,374	3,374		
93	부여읍 동남리604-6	전	873	873		
94	부여읍 동남리604-8	임	2,169	2,169		
95	부여읍 동남리605-1	임	136	136		
96	부여읍 동남리605-2	임	2,109	2,109		
97	부여읍 동남리605-3	임	1,121	1,121		
98	부여읍 동남리605-4	임	2,109	2,109		
99	부여읍 동남리606-1	임	883	883		
100	부여읍 동남리606-10	임	344	344		
101	부여읍 동남리606-11	임	6	6		
102	부여읍 동남리606-4	도	1,567	1,567		
103	부여읍 동남리606-9	임	83	83		
104	부여읍 동남리607-2	답	27	22		
105	부여읍 동남리607-5	답	72	71		
106	부여읍 동남리608-1	답	212	135		
107	부여읍 동남리608-3	도	1,339	753		
108	부여읍 동남리608-4	답	2,192	977		
109	부여읍 동남리769	구	2,261	11		
110	부여읍 쌍북리 390	전	1,236	1,236		





서나성 군수제 구간 문화재 지정구역도(현재)



청산 서측 구간 문화재 지정구역 조정(안)

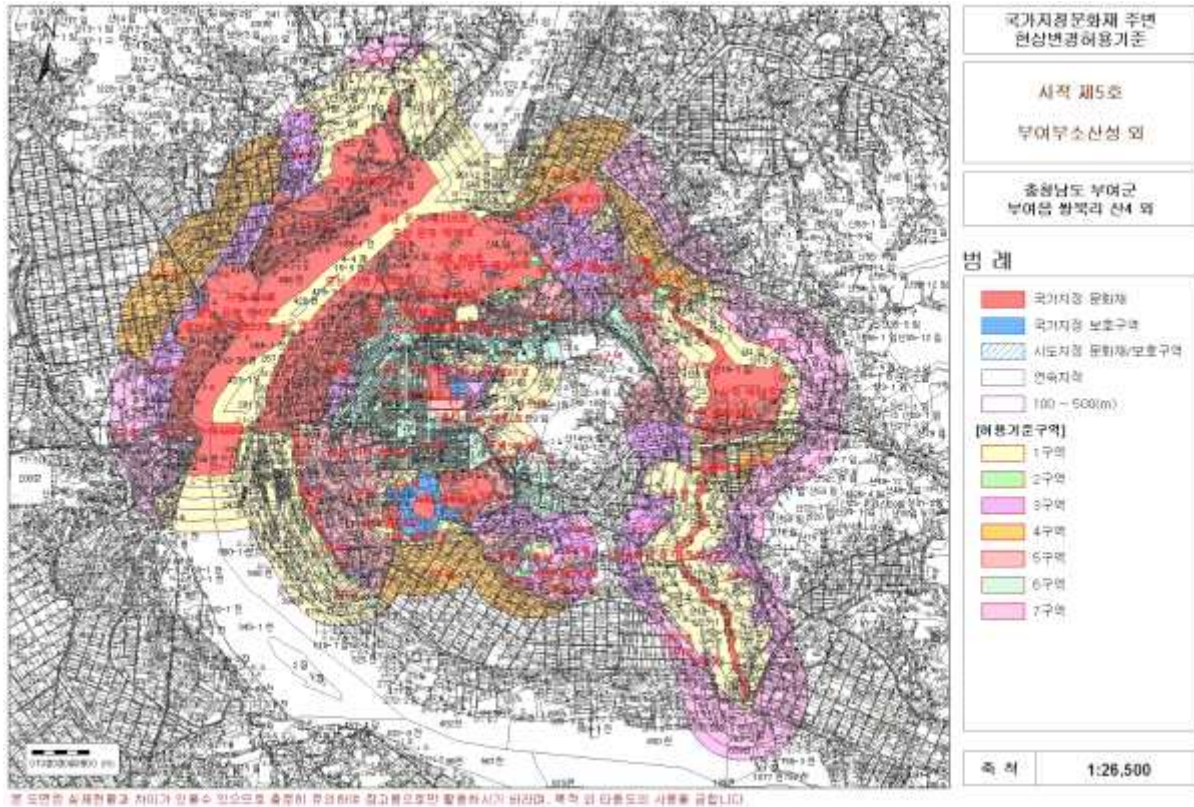
## 7. 문화재 보존 영향 행위기준(안)

### ■ 검토의견

- 부여 나성의 서측 지정구역 해제에 따른 현상변경허용기준은 북측의 나성과 연결한 구간을 고려하여 바로 연결한 구간은 나성의 규모를 넘지 않게 하고 다음커는 기존의 현상변경허용기준 높이로 조정할 필요가 있을 것으로 사료됨.



현황 부여 나성 현상변경허용기준



부여부소산성(사적 제5호), 부여능산리고분군(사적 제14호), 부여군수리사지(사적 제44호), 부여 나성(사적 제58호), 부여청산성(사적 제59호), 부여쌍북리요지(사적 제99호), 궁남지(사적 제135호), 부여정림사지(사적 제301호), 부여화지산일원유적(사적 제425호), 왕흥사지(사적 제427호), 부여관북리백제유적(사적 제428호), 부여능산리사지(사적 제434호), 부여구두래일원(사적 및 명승 제6호), 부여민칠식가옥(중민 제192호) 주변 현상 변경허용기준

구 분	허용기준	
	평스라브	경사지붕(경사가 3:10 이상)
1구역	○ 기존 건축물의 연면적(최고높이 포함) 10% 범위 내에서 증축 허용 (단 1회에 한함)	
2구역	○ 건축물 최고높이 5m이하(1층 이하)	○ 건축물 최고높이 7.5m이하(1층 이하)
3구역	○ 건축물 최고높이 8m이하(2층 이하)	○ 건축물 최고높이 12m이하(2층 이하)
4구역	○ 건축물 최고높이 8m이하(2층 이하)	○ 건축물 최고높이 12m이하(2층 이하)
	○ 용도는 농가주택 및 농가창고에 한함	
5구역	○ 건축물 최고높이 11m이하(3층 이하)	○ 건축물 최고높이 15m이하(3층 이하)
6구역	○ 건축물 최고높이 17m이하(5층 이하)	○ 건축물 최고높이 21m이하(5층 이하)
7구역	○ 부여군 도시계획 조례 및 관련 법률에 따라 처리	
공통사항	○ 개·재축 허용	





## 5. 부여 홍산현 관아 사적 추가지정

### 가. 제안사항

충청남도 부여군 소재 사적 제481호 「부여 홍산현 관아」의 국가지정문화재(사적) 추가지정 사항을 부의하오니 검토하여 주시기 바랍니다.

### 나. 제안사유

- 부여 홍산현 관아의 21필지 7,298㎡를 추가지정하고자 하는 사항임
  - 문화재위원회 제6차 회의('16.06.08) 검토를 거쳐 지정 예고
    - 지정 예고일 : 2016.07.08(문화재청 공고 제 2016-215호)
    - 지정 예고기간 : 지정 예고일로부터 30일간
    - 지정 예고결과 : 제출의견 없음

### 다. 주요내용

- (1) 신청인 : ○○○
- (2) 대상문화재명 : 부여 홍산현(사적 제481호)
  - 소재지 : 충남 부여군 홍산면 남촌리 187 외
- (3) 신청내용
  - 기존지정 면적 : 38필지 21,907㎡
  - 추가지정 면적 : 21필지 7,298㎡
- (3) 신청사유
  - 홍산현 관아의 역사적 경관과 어우러진 자연적 경관을 회복하고, 문화재 가치 보존에 중요한 지역이므로 지정 필요

### 라. 의결사항

- 원안가결

## 부여 홍산현 관아 사적 추가 지정 조사보고서(별첨자료)

### □ 조사일 및 조사자

- 조사일자 : 2015. 06. 26 (금)
- 조사자 : ○○○ 문화재위원, ○○○ 문화재위원, ○○○ 문화재전문위원

### 1. 문화재 종류

- 사적

### 2. 문화재 명칭

- 부여 홍산현 관아(扶餘 鴻山縣 官衙)

### 3. 입지 현황 및 역사문화환경

- 부여 홍산현 관아는 충남 부여군 홍산면 남촌리 187번지 일원에 위치한다. 홍산현 관아는 비홍산 끝자락의 완만한 경사지에 입지하고 있으며, 서쪽으로 완만한 경사를 이루고 있다. 객사는 남향, 동헌은 동향으로 배치되어 있으며, 동헌 뒤편으로는 임야, 동쪽으로는 취락지 및 농경지가 분포하고 있다. 관아 진입로 및 인접도로는 대부분 3~5m 폭의 도로이며, 일부 취락지에는 차량 통행이 어려운 골목길도 있다.



부여 홍산현 관아 위치도(daum 위성지도)

### 4. 연혁·유래 및 특징

- 부여 홍산현 관아는 조선시대 옛 고을의 핵심시설인 객사와 동헌이 비교적 원형대로 잘 보존된 매우 드문 예라는 점에서 그 보존가치가 매우 크다고 판단되어 2007년 7월 31일부로 국가지정문화재(사적)로 지정하여 보존·관리하고 있다.

- 충청남도유형문화재 제97호 홍산객사(1982.08.03), 제141호 홍산동헌(1992.12.08), 제178호 홍산형방청(2004.07.21)이 현존하고 있으며, 객사 내에 충청남도기념물 제3호 홍산만덕교비(1973.12.24)가 있다.
- 홍산현 관아와 관련된 중요 기록은 여지도서(1757~1765), 홍산읍지(영조 이후), 호서읍지(1892~1895), 서울대 규장각 소장 홍산현지도를 들 수 있다.
- 부여 홍산현 관아 연혁

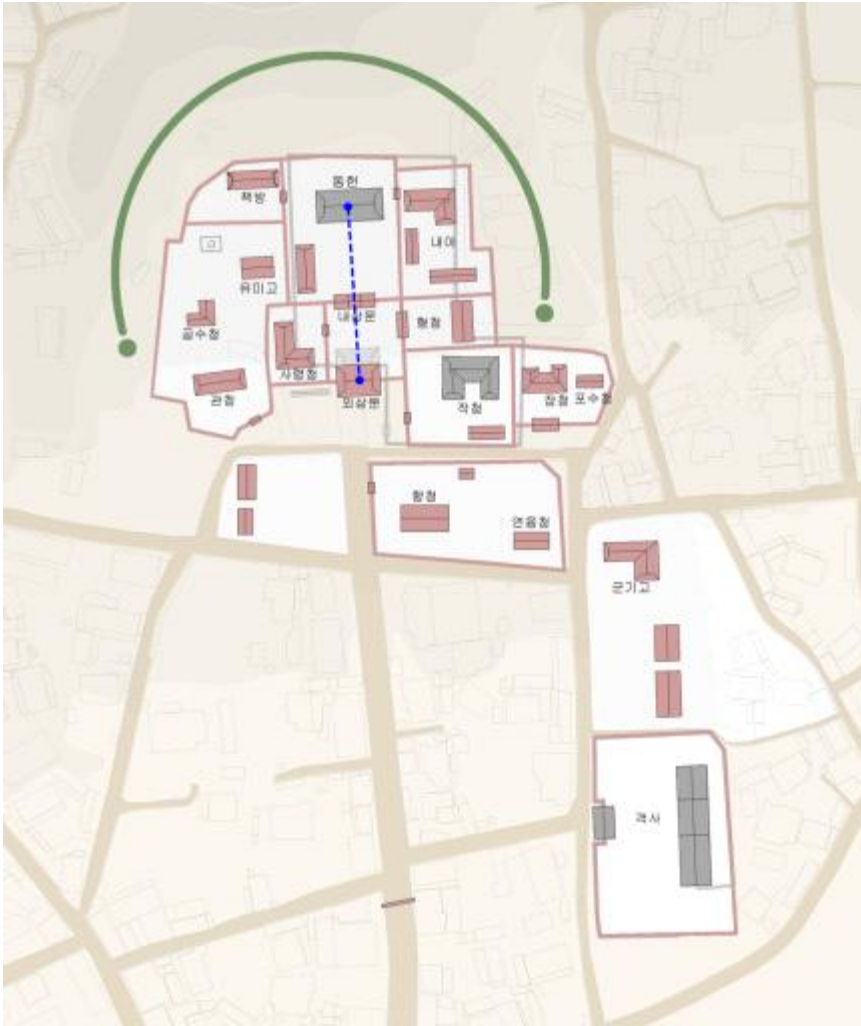
구분	연도	내용	비고
백제	-	大山縣	-
고려	태조23(940)	‘홍산’ 명칭 사용	-
	우왕2(1376)	홍산대첩 고려말 최영의 왜구 격퇴	-
조선	1413	홍산현 설치	
	1829	객사 화재	鴻山 客舍記
	1837	옥, 창고 중건	鴻山 客舍記
	1838	객사 중건	鴻山 客舍記
일제강점기		홍산 헌병대 청사로 사용	
해방 이후~ 현재	1945~1980	동헌일원을 부여경찰서 홍산지소로 사용	
	1964	외삼문인 집흥루를 부소산성 영일루 자리로 옮겨 세움	
	1983	객사 전면 복원	
	1984~1985	동헌 해체 복원, 보부상 전시관 건립	
	1995	현 집흥루 복원, 내아부지 내 도로 포장, 담장설치 (일부)	
	2003	보부상 전시관을 없애고 발굴 전 모습으로 정비	
	2007	국가사적 제481호로 지정	

## 5. 지정 가치 근거기준

- 부여 홍산현 관아는 조선시대 옛 고을의 핵심시설인 객사와 동헌이 비교적 원형대로 잘 보존된 매우 드문 예라는 점에서 그 보존가치가 매우 크다고 판단되어 2007년 7월 31일부로 국가지정문화재(사적)로 지정하여 보존·관리하고 있다. 금번 문화재지정구역 추가 지정을 통해 내아영역 발굴조사 및 복원·정비 여건을 마련함은 물론, 홍산현 관아 주변 자연경관의 원형회복을 위한 여건을 마련하고자 한다.
- 내아영역 발굴조사 및 복원·정비 여건 마련  
 내아영역의 발굴조사를 통해 북측 경계의 담장렬이 확인되어 전체적인 내아영역의 규모를 확인할 수 있었으나, 현재 내아 추정지 서측에 인접한 민가의 진입로로 인하여 전체 영역에 대한 확인이 어려운 실정이다. 또한, 발굴조사를 통해 확인된 ‘ㄱ’자형 건물지의 북측 유구에 대한 확인이 이루어지지 않아 우선적으로 복원되어야 할 관아 핵심시설인 내아의 복원이 어려운 실정이다.
- 따라서, 해당 영역에 대한 문화재지정구역 추가 지정을 통해 내아영역에 대한 전반적인 발굴조사로 내아권역에 대한 복원·정비 여건을 마련하고자 한다.







추정 배치도

- 홍산현 관아 주변 자연경관의 원형회복을 위한 여건 마련  
 홍산현 관아는 동헌의 뒤편과 좌우측이 임야로 둘러싸여 있어, 관아의 영역성 확보와 차폐, 후원 등의 역할을 수행하였으나 현재는 도로 개설, 주택 건립, 나대지 방치, 경작물 재배 등으로 인하여 과거와 같은 자연경관을 느끼기에는 어려운 실정이다.
- 따라서, 동헌의 뒤편과 공수청 영역 남측의 임야 영역까지 지정구역의 범위를 확대하여 홍산현 관아의 영역성을 확보함과 동시에 역사경관과 어우러졌던 자연경관을 회복하여 홍산현 관아의 역사성과 진정성을 확보하고자 한다.



부여 홍산현 관아 항공사진



원경 1 (홍산현 관아 좌측에서 바라본 모습-추가지정구역)



원경 2  
(외문루에서 바라본 모습-추가지정구역)



근경 1 (홍산동헌 북측 도로에서 바라본 모습-추가지정구역)



부여 홍산현 관아 문화재지정구역도(당초/조정)

■ 검토 의견

- 부여 홍산현 관아는 조선시대 옛 고을의 핵심시설인 객사와 동헌이 비교적 원형대로 잘 보존된 매우 드문 예로 보존가치가 크다. 금번에 문화재 추가 지정 신청 구역은, 홍산현 관아 내아영역의 경계를 확인을 통하여 전체적인 내아영역의 규모를 명확히 확인할 수 있는 구역이다. 뿐만 아니라 홍산현 관아 주변 자연경관까지 지정구역을 확대함으로써 홍산현 관아의 영역성을 확보함과 동시에 역사경관과 어우러졌던 자연경관을 회복하여 홍산현 관아의 역사성과 진정성, 완전성을 갖추게 되므로 보존가치가 매우 크다.
- 따라서, 국가지정문화재(사적)로 추가 지정하여 보존·관리하는 것이 적절한 것으로 판단됨.

6. 지정 대상 및 범위

- 신청 대상 : 충청남도 부여군 홍산면 남촌리 189전 등 20필지
- 신청 면적 : 7,298㎡(21필지)

■ 검토 의견

- 추가 지정 신청된 동헌의 뒤편과 공수청 영역 남측의 임야 영역까지 지정구역을 확대함으로써 홍산현 관아의 영역성을 확보함과 동시에 역사경관과 어우러졌던 자연경관을 회복하여 홍산현 관아의 역사성과 진정성, 완전성을 확보할 수 있다고 사료됨. 또한 추가 지정으로 내아영역에 대한 전반적인 발굴조사를 통해 내아권역에 대한 복원·정비 여건을 마련할 수 있을 것으로 판단됨.

연번	소재지	지번	지목	면적 (㎡)	지정면적 (㎡)	소유자		비고
						성명	주소	
1	홍산면 남촌리	183-1	대	2,188	2,188			당초
2	홍산면 남촌리	183-4	대	264	264			"
3	홍산면 남촌리	184	대	504	504			"
4	홍산면 남촌리	184-1	전	28	28			"
5	홍산면 남촌리	184-2	전	341	341			"
6	홍산면 남촌리	185	전	370	370			"
7	홍산면 남촌리	186	전	238	238			"
8	홍산면 남촌리	187	대	3,458	3,458			"
9	홍산면 남촌리	187-1	대	723	723			"
10	홍산면 남촌리	187-2	대	452	452			"
11	홍산면 남촌리	187-9	대	221	221			"
12	홍산면 남촌리	187-12	대	80	80			"
13	홍산면 남촌리	187-13	대	100	100			"
14	홍산면 남촌리	188-1	대	192	192			"
15	홍산면 남촌리	188-2	대	160	160			"

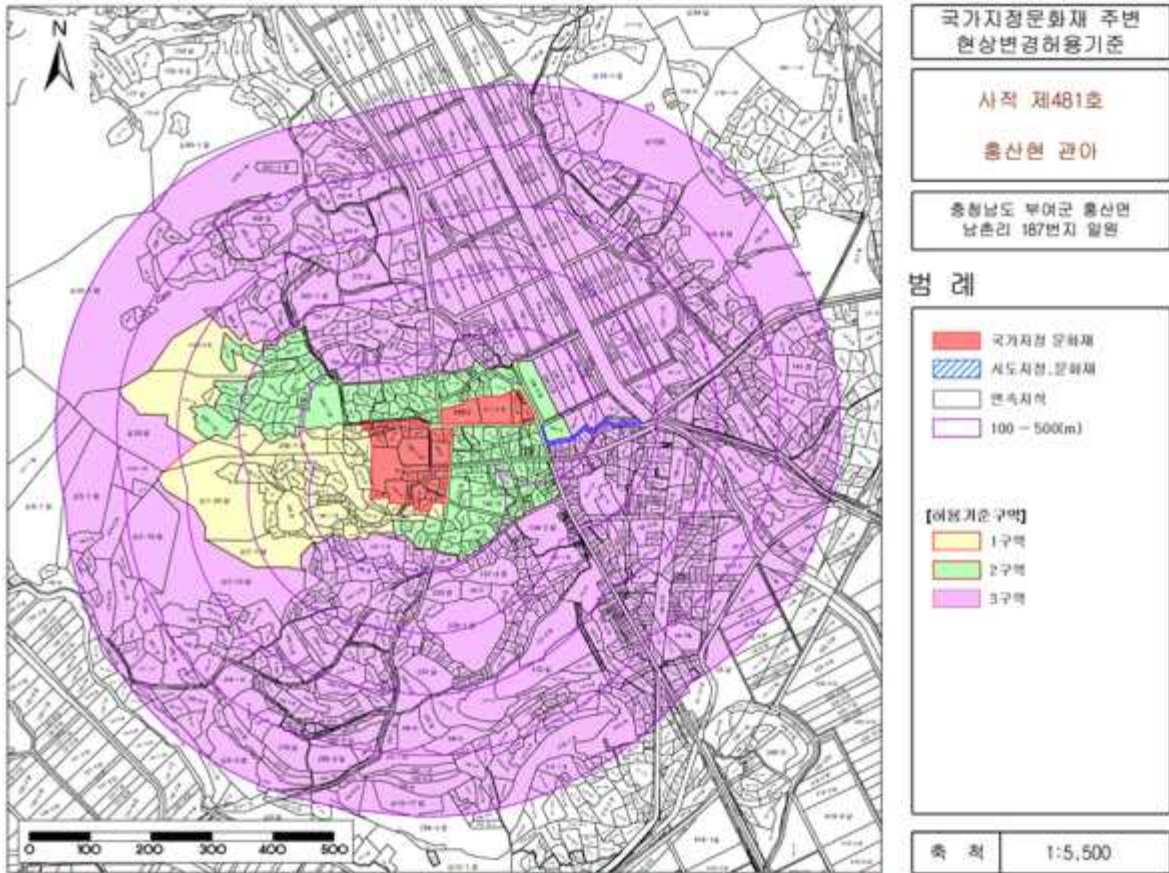


연번	소재지	지번	지목	면적 (m <sup>2</sup> )	지정면적 (m <sup>2</sup> )	소유자		비고
						성명	주소	
16	홍산면 남촌리	209	대	169	169			"
17	홍산면 남촌리	209-2	도	278	278			"
18	홍산면 남촌리	209-3	대	374	374			"
19	홍산면 남촌리	209-4	대	1,223	1,223			"
20	홍산면 남촌리	209-5	대	314	314			"
21	홍산면 남촌리	210	대	668	668			"
22	홍산면 남촌리	211	대	400	400			"
23	홍산면 남촌리	212-1	대	235	235			"
24	홍산면 남촌리	212-2	대	387	387			"
25	홍산면 남촌리	213-3	대	206	172			"
26	홍산면 남촌리	214	대	648	648			"
27	홍산면 북촌리	325	대	1,531	1,531			"
28	홍산면 북촌리	326-1	대	304	304			"
29	홍산면 북촌리	208	대	2,024	2,024			"
30	홍산면 북촌리	211-1	대	770	770			"
31	홍산면 북촌리	211-2	대	2,426	2,426			"
32	홍산면 북촌리	212-1	대	83	83			"
33	홍산면 북촌리	212-2	대	403	403			"
34	홍산면 북촌리	212-3	대	40	40			"
35	홍산면 북촌리	212-4	대	53	53			"
36	홍산면 북촌리	212-6	대	56	56			"
37	홍산면 북촌리	212-7	대	20	20			"
38	홍산면 북촌리	212-9	대	10	10			"
<b>현 지정구역 소계</b>		<b>38필지</b>		<b>21,941</b>	<b>21,907</b>			
39	홍산면 북촌리	212-5	대	36	36			추가
40	홍산면 남촌리	189	전	314	314			"
41	홍산면 남촌리	187-3	대	476	476			"
42	홍산면 남촌리	187-15	대	57	57			"
43	홍산면 남촌리	187-10	대	459	459			"
44	홍산면 남촌리	187-11	대	175	175			"
45	홍산면 남촌리	187-14	대	684	684			"
46	홍산면 남촌리	187-4	전	572	572			"
47	홍산면 남촌리	187-7	전	251	251			"
48	홍산면 남촌리	187-5	전	902	902			"
49	홍산면 남촌리	187-8	전	506	506			"

연번	소재지	지번	지목	면적 (m <sup>2</sup> )	지정면적 (m <sup>2</sup> )	소유자		비고
						성명	주소	
50	홍산면 남촌리	209-6	대	426	426			"
51	홍산면 남촌리	209-8	대	337	337			"
52	홍산면 남촌리	209-10	대	25	25			"
53	홍산면 남촌리	209-11	대	25	25			"
54	홍산면 남촌리	209-12	대	80	80			"
55	홍산면 남촌리	209-7	대	283	283			"
56	홍산면 남촌리	209-13	대	43	43			"
57	홍산면 남촌리	208-2	전	873	873			"
58	홍산면 남촌리	213-2	대	740	740			"
59	홍산면 남촌리	213-3	대	206	34			"
추가 지정구역 소계		21필지		7,470	7,298			
합계		59필지		29,411	29,205			

### 7. 문화재 보존 영향 행위기준(안)

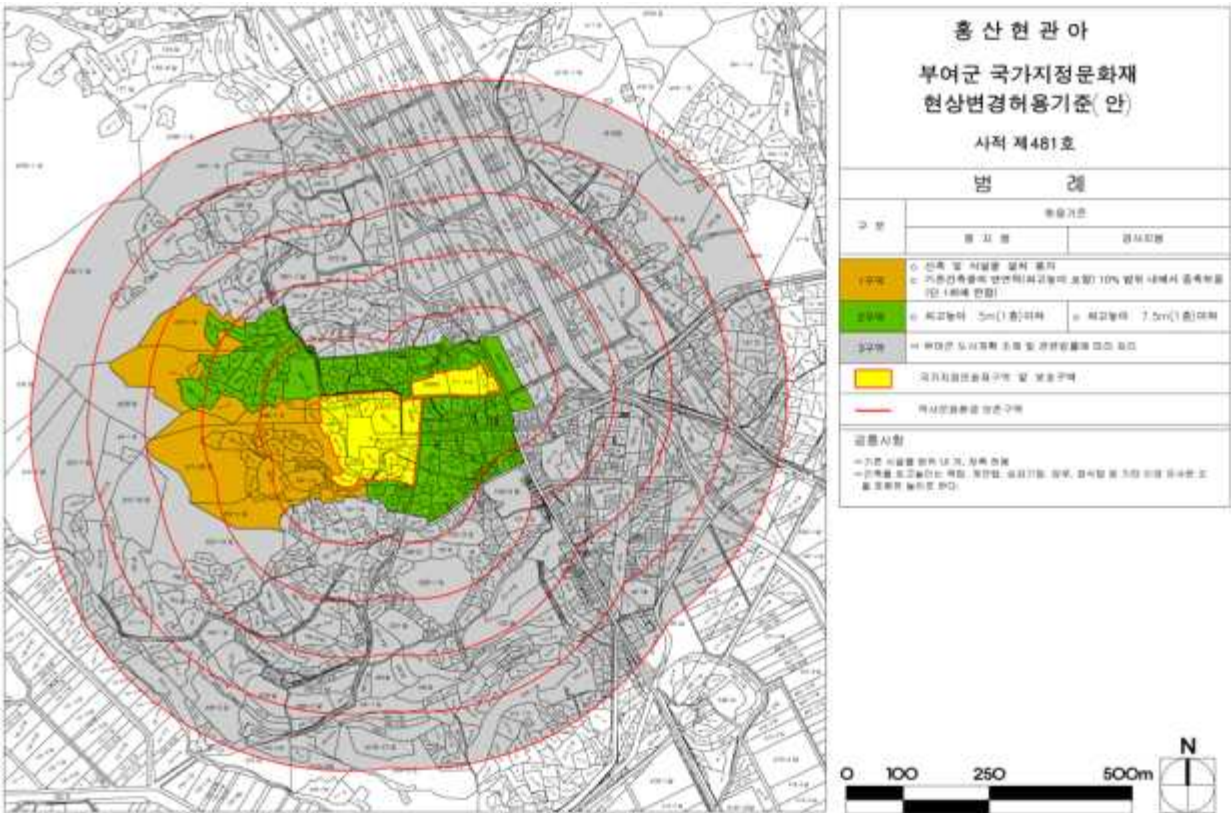
○ 현상변경허용기준(당초)



본 도면은 실제현황과 차이가 발생할 수 있으므로 총본리 유적지에 참고용으로만 활용하시기 바랍니다. 목적 및 타용도에 사용은 금합니다.

구분	현상변경허용기준		비고
	평지붕	경사지붕(10:3 이상)	
1구역	○ 보존구역		
2구역	○ 건축물 최고높이 5m 이하	○ 건축물 최고높이 7.5m 이하	
3구역	○ 부여군 도시계획조례 및 관련 법률에 따라 처리		
공통사항	○ 기존 시설물 범위 내 개·재축은 허용 ○ 건축물 최고높이는 옥탑, 계단탑, 승강기탑, 망루, 장식탑 등 기타 이와 유사한 것을 포함한 높이로 한다.		

○ 현상변경허용기준(조정)



구분	현상변경허용기준		비고
	평지붕	경사지붕(10:3 이상)	
1구역	○ 개별심의 ○ 기존건축물의 연면적(최고높이 포함) 10% 범위 내에서 증축 허용 (단, 1회에 한함)		
2구역	○ 최고높이 5m(1층) 이하	○ 최고높이 7.5m(1층) 이하	
3구역	○ 부여군 도시계획조례 및 관련 법률에 따라 처리		
공통사항	○ 기존 시설물 범위 내 개·재축 허용 ○ 건축물 최고높이는 옥탑, 계단탑, 승강기탑, 망루, 장식탑 등 기타 이와 유사한 것을 포함한 높이로 한다.		

## ■ 검토 의견

조정 현상변경허용기준은 당초 현상변경허용기준에서 문화재구역만을 확대하여 조정한 안으로, 홍산현 관아 동헌 뒤편의 시설물이 없는 임야는 1구역인 보존구역으로 설정하였고, 홍산현 관아 주변의 취락지는 2구역인 건축물 최고높이 5m(1층) 이하[경사지붕 7.5m(1층) 이하]로 설정하였으며, 그 외 지역은 3구역으로 설정하여 도시계획조례 및 관련 법률에 따라 처리하도록 한 것으로 적정한 현상변경허용기준이 될 것으로 판단됨,

### 8. 보존·정비 및 활용 착안사항

- ‘부여 홍산현 관아 종합정비 기본계획’은 2014년도에 완료된 상태임.
- 민가 이전 등의 협의와 이에 따른 사유지의 매입이 필요함.
- 홍산현 관아 영역이 동헌영역과 객사영역으로 나뉘어져 있어 체계적인 관리에 어려움이 있으므로 종합정비 기본계획에서 이에 대한 방안을 강구하여 보존·관리할 필요가 있음.
- 관아시설 복원은 고증이 명확한 시설 중심으로 하고, 홍산현 관아 주변 경관 및 지형을 회복할 필요가 있음.

### 9. 종합 의견

- 부여 홍산현 관아는 충남 부여군 홍산면 남촌리 187번지 일원에 위치한다. 홍산현 관아는 비홍산 끝자락의 완만한 경사지에 입지하고 있으며, 서쪽으로 완만한 경사를 이루고 있다. 객사는 남향, 동헌은 동향으로 배치되어 있으며, 동헌 뒤편으로는 임야, 동쪽으로는 취락지 및 농경지가 분포하고 있다.
- 부여 홍산현 관아는 조선시대 옛 고을의 핵심시설인 객사와 동헌이 비교적 원형대로 잘 보존된 매우 드문 예라는 점에서 그 보존가치가 매우 크다고 판단되어 2007년 7월 31일부로 국가지정문화재(사적)로 지정하여 보존·관리하고 있다. 홍산객사(충남유형문화재 제97호), 제141호 홍산동헌(충남유형문화재 제141호), 홍산형방청(충남유형문화재 제178호)이 현존하고 있으며, 객사 내에 홍산만덕교비(충남기념물 제3호)가 있다. 홍산현 관아와 관련된 중요 기록은 여지도서(1757~1765), 홍산읍지(영조 이후), 호서읍지(1892~1895), 서울대 규장각 소장 홍산현지도를 들 수 있다.
- 금번에 문화재 추가 지정 신청구역은, 홍산현 관아 내아영역의 경계를 확인을 통하여 전체적인 내아영역의 규모를 명확히 확인할 수 있는 구역이다. 뿐만 아니라 홍산현 관아 주변 자연경관까지 지정구역을 확대함으로써 홍산현 관아의 영역성을 확보함과 동시에 역사경관과 어우러졌던 자연경관을 회복하여 홍산현 관아의 역사성과 진정성, 완전성을 갖추게 되므로 보존가치가 매우 크다.
- 따라서, 국가지정문화재(사적)로 추가 지정하여 홍산현 관아의 영역성을 확보하고 자연경관과 지형을 회복하여 홍산현 관아의 역사성과 진정성, 완전성을 살려 보존·관리하는 것이 필요할 것으로 판단됨.

## 6. 김해 구산동 고분군 문화재보호구역 추가지정

### 가. 제안사항

경상남도 김해시 소재 사적 제75호 「김해 구산동 고분군」의 국가지정 문화재(사적) 문화재 보호구역 추가지정 신청사항을 부의하오니 심의하여 주시기 바랍니다.

### 나. 제안사유

- 김해시에서 김해 구산동 고분군의 문화재 보호구역을 추가 지정하고자 신청한 사항으로, 추가 지정 예고(7.6.~8.7.) 후 부의하는 사항임.

### 다. 주요내용

- (1) 신청인 : ○○○
- (2) 대상문화재명 : 김해 구산동 고분군(사적 제75호 / 1963.1.21. 지정)
  - 소재지 : 경남 김해시 구산동 120 일원
- (3) 신청내용
  - 문화재구역 보호구역 추가지정 신청
    - 경상남도 김해시 구산동 61-2(478㎡), 42(47㎡)
- (4) 신청사유
  - 고분의 정비·보존·관리·활용을 위하여 전면 진입부지 추가 확보 필요

### 라. 예고기간 중 제출된 의견 : 없음

## 마. 보호구역 추가지정 조사보고서

### □ 조사일 및 조사자

- 조사일자 : 2016.05.13(금)
- 조사자 : 문화재위원 ○○○, 문화재전문위원 ○○○·○○○

### 1. 문화재 종류

- 사적 제75호 김해 구산동 고분군 보호구역 연접구역을 국가지정문화재인 “사적”의 보호구역 추가 지정 신청함.

### 2. 문화재 명칭

- 문화재명 : 김해 구산동 고분군(金海 龜山洞 古墳群)으로 신청함.  
■ 검토의견 : 사적의 문화재 명칭 부여 기준인 지역명+문화재명을 고려해 볼 때, “김해 구산동 고분군(金海 龜山洞 古墳群)”이 적절한 것으로 판단됨.

### 3. 입지 현황 및 역사문화환경

- 김해시 동북쪽에 있는 분성산(盆城山) 서남쪽에 위치하는 고분군으로 수로왕비릉(首露王妃陵)에서 동북쪽으로 100~500m 정도 떨어져 있다.

### 4. 연혁 유래 및 특징

- 김해 구산동 고분군 중 A고분에는 일제시대 때 세운 ‘사적 제109호 삼산리고분(三山里古墳)’ 뜻말이, B고분에는 광복 후 세운 ‘사적 제75호 구산동고분군’ 뜻말이 각각 별도로 세워져 마치 별개의 고분유적인 것처럼 되어 있으나 실제로는 하나의 고분 유적임.
- 1997년에 발굴된 백운대 구릉에 위치한 1기는 주석실과 호석 사이의 봉토 내부에서 유물만을 매납한 부장석곽 2기와 배묘 1기가 확인되었음.  
주석실은 가로 2m, 세로 3.2m의 장방형이며, 최초의 시상은 현실 바닥에 소형 판석을 한 벌 깔고 그 위에 자갈을 연도에 이르기까지 깔아서 만들었고, 1차 추가장 시상은 최초의 시상 위에 마련하였는데, 현실 입구에서 정벽에 이르기까지 판석을 깔고 자갈을 깔아 시상면을 마련하였고, 2차 추가장 시상은 같은 방법으로 1차 추가장 시상면의 중앙 위에 설치하였음.  
부장석곽들은 주석실의 추가장과 관련하여 각각 시기를 달리하여 축조된 것들로, 주석실은 남쪽 벽석의 좌측에 연도를 냈으며, 이를 통하여 2회에 걸친 추가장이 이루어졌음.  
여기에서는 금동제 장신구와 각종 토기 및 철기가 출토되었는데, 유구의 형태와 출토유물로 미루어 6세기 말엽에 축조된 것으로 보고 있음.
- 김해 구산동 고분군의 A·B고분은 모두 갯돌로 쌓은 굴식돌방무덤이며, 돌방의 장축방향도 같은 남북향이고, 널문도 남쪽에 달려 있음.  
이것으로 보아 이 구산동고분은 굴식돌방무덤으로 구성된 고분군으로 추정된다. 지금은 3기만 확인되고 있지만 원래는 더 많은 고분이 있었을 것으로 추정됨.

출토유물을 확인할 수 없어 이 고분의 정확한 성격은 파악할 수 없음.

- 그러나 고분의 구조로 보아 김해지방에서는 시대가 가장 늦은 고분의 하나임이 분명함. 즉, 대체로 6세기 후반 이후에 형성된 고분군이며 금관가야 멸망 이후 김해 지역에 남아 있는 금관가야 왕족 후예의 무덤이었을 가능성이 높음.

이 고분은 낙동강 하류지역에서는 흔치 않은 굴식돌방무덤이면서 바로 옛 금관가야의 중심지인 김해지역에 위치하므로 이 지역의 묘제연구에 귀중한 자료가 되고 있음.

### 5. 지정 가치 및 근거기준

- 김해 구산동 고분군은 수로왕비릉과 연결한 곳에 1기, 여기에서 55m 정도 이격된 곳에 1기가 잔존함.

이후 고분군에 진입하는 진입로가 확보되지 않은 상태에서 2015년 진입로 확보를 위해 보호구역을 지정하였음.

그러나 주변에는 수로왕비릉, 구지봉, 백운대고분군 등 여러 문화재가 존재하며 기 보호구역으로 지정된 61-4번지 뿐만 아니라 연결한 61-4, 42번지 모두 지형이 유지되고 있으며, 문화재의 보존 활용을 위하여도 추가적인 보호구역의 확보가 필요한 사항임.

- 현재 구산동고분군 주변 지역은 경작 및 기타 개발행위로 인하여 훼손이 극심한 상태로서, 기 지정된 구산동고분군(1,706㎡)과 보호구역(1,432㎡)중심으로 고분군 및 고분군 관련 유적이 실제로 더 존재할 것으로 사료되는 바, 주변 지역에 대해 문화재 지정범위를 확대하고, 유적 확인을 통해 유적의 성격 확인과 보존 활용이 도모될 필요가 있음.

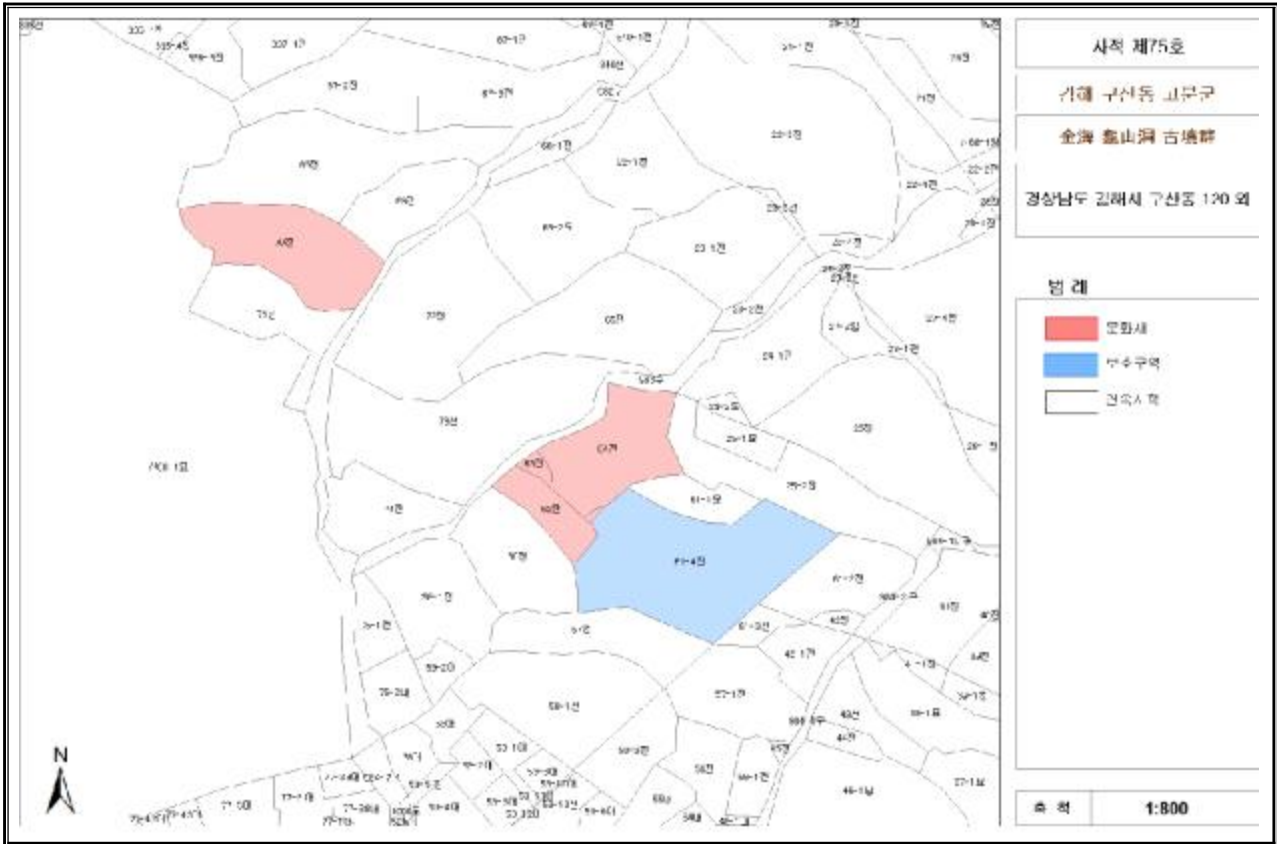
### 6. 지정 대상 및 범위

- 신청면적 : 2필지 525㎡

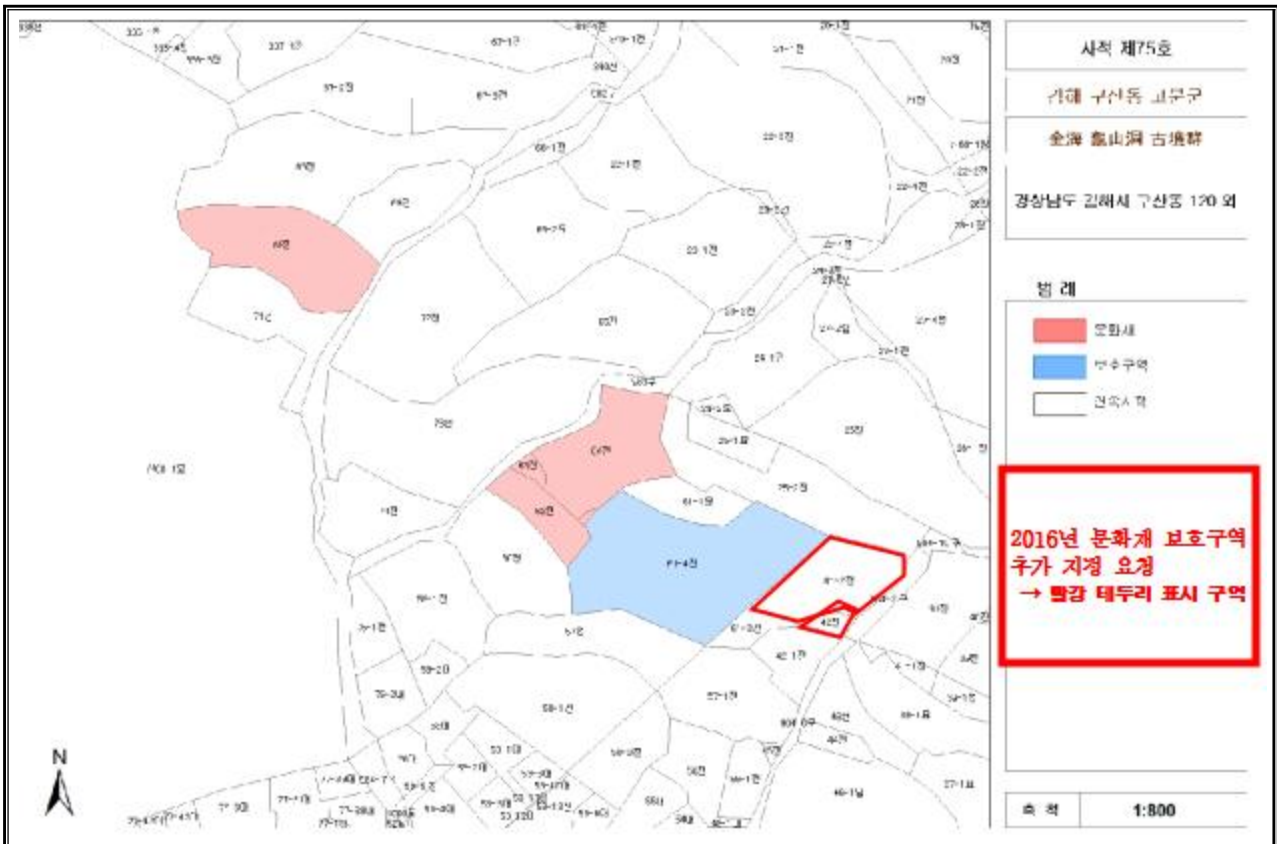
문화재 지정대상 및 범위 설정(안)											
□ 문화재가 토지인 경우(문화재보호구역) (면적: 2필지 525㎡)											
연번	소재지	지번	지목	면적 (㎡)	지정면적 (㎡)	소유자		관리자		점유자	
						성명	주소	성명	주소	성명	주소
1	구산동	61-2	전	478	478						
2		42	전	47	47						



○ 현 문화재 (보호)구역

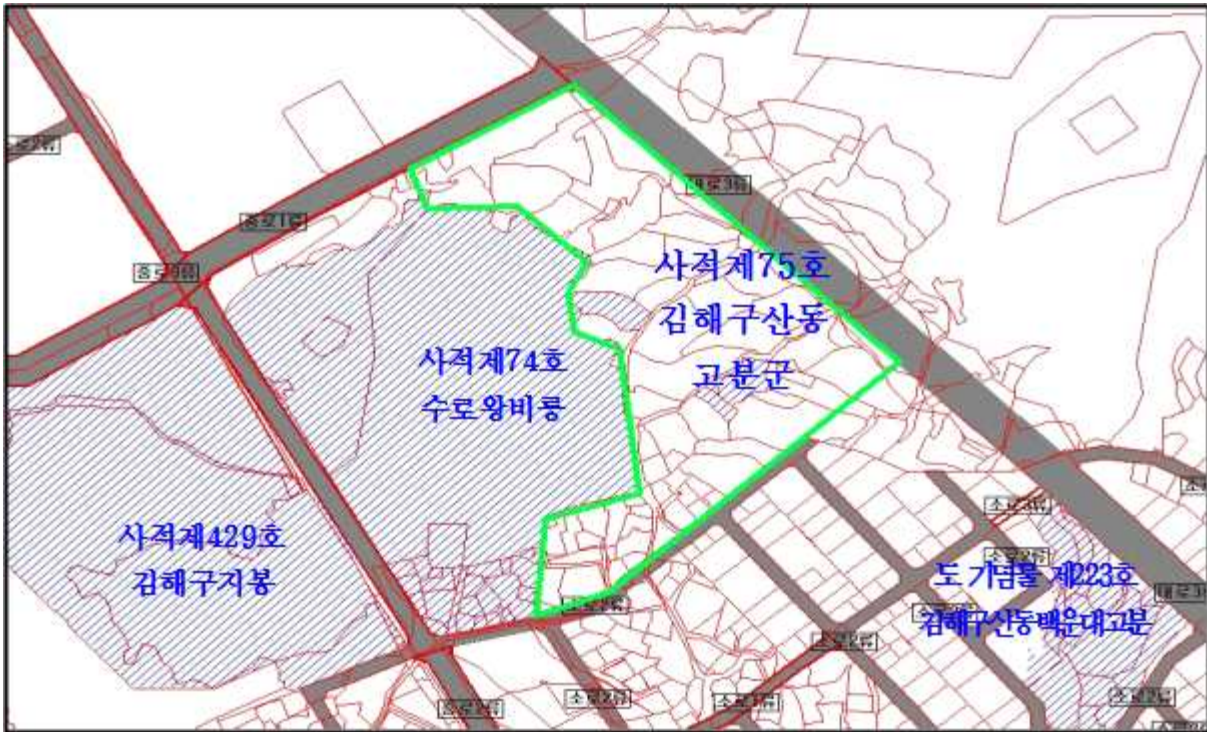


○ 보호구역 추가지정 검토안





○ 주변 주요 문화재



○ 주요 부분별 사진



현재 구산동 고분군 유일한 진입로



현재 구산동 고분군 유일한 진입로




추가 지정 요청 구역 전경 (구산동 61-2, 구산동 42)





기 지정 보호구역 (구산동 61-4)  
 추가 지정 요청 구역 전경 (구산동 61-2)



보호구역 추가  
 지정후 새 진입로

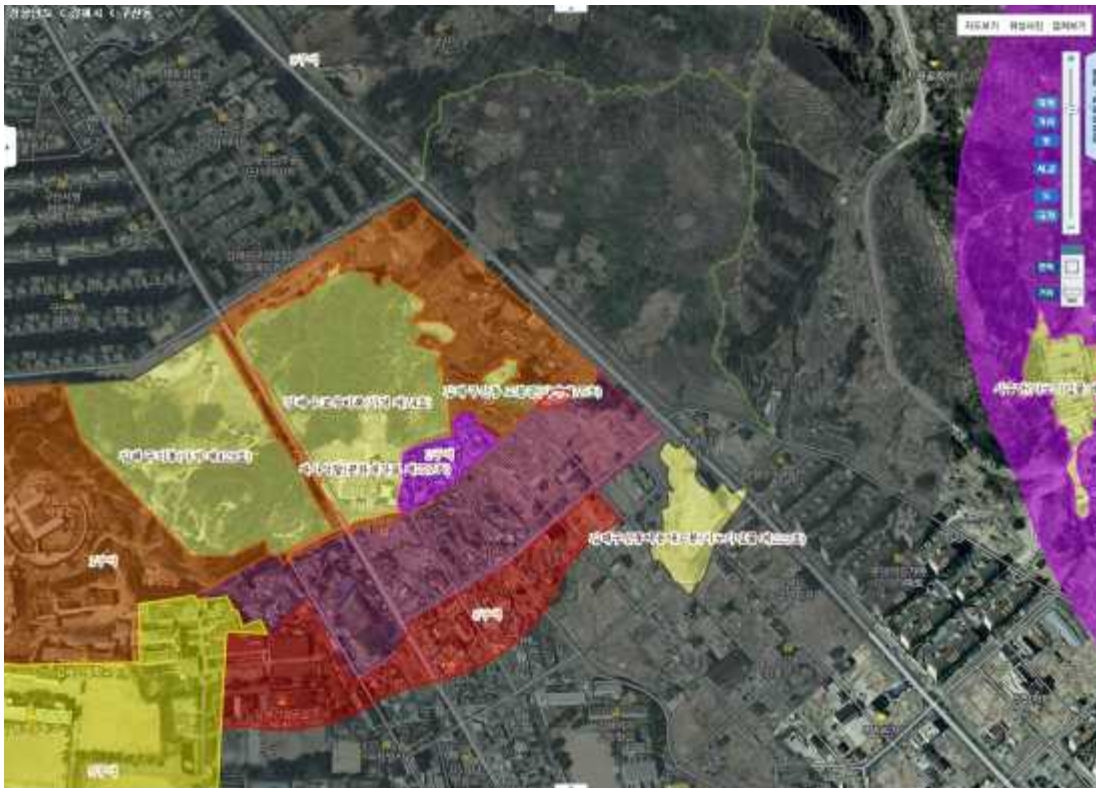
구산동 61-2 진입로

구산동 61-4, 구산동 61-2 진입로



구산동 61-4, 구산동 61-2 진입로



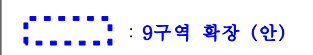
7. 문화재 보존 영향 행위기준(안)





■ 검토의견

보호구역 추가 지정에 따른 500m 범위는 확장되나, 주변은 도시계획에 따르는 곳으로서 기존 허용기준을 준용하여도 무방할 것으로 사료됨.

역사문화환경 보존지역의 문화재 보존 영향 행위기준(안)								
문화재주변 행위기준 설정사유 (구역별)	<ul style="list-style-type: none"> <li>○ 신청지는 사적 제75호 김해구산동고분군 주변 현상변경허용기준안에 의거4구역에 해당되며, 주변에는 문화재지정구역으로 형성되어 있습니다.</li> <li>○ 추가로 문화재지정구역으로 지정되면 주변지역은 기존 행위기준안과 같이 그대로 유지하고 9구역은 일부 확장함</li> </ul>							
행위기준 기준(안) (문화재청의 유사문화재 고시사항 참고)	구분	현상변경허용기준		비고	구분	현상변경허용기준		비고
		평지붕	경사지붕 (10:3 이상)			평지붕	경사지붕 (10:3 이상)	
4구역	○ 최고높이 11m 이하	○ 최고높이 14m 이하			문화재보호구역			
행위기준 도면(안) (별첨가능) *주변 문화재 포함시 표기	 <p>[기존]</p>		 <p>[변경 안]</p>			 <p>: 9구역 확장 (안)</p>		
민원사항	<ul style="list-style-type: none"> <li>○ 금번 지정하는 문화재보호구역은 구산동 고분군의 보존 및 관리를 위해 없어서는 안되는 구역이며, 토지소유자 또한 개발행위의 제한으로 인해 어려움을 호소하며, 61-4번지와 함께 문화재보호구역으로 지정되어 수용되길 원하고 있음.</li> </ul>							
최근 3년간 현상변경 허가사항 (해당시)	<ul style="list-style-type: none"> <li>○ 현상변경허가사항 없음</li> </ul>							
참고사항								

8. 보존 정비 및 활용 착안사항

문화재 보존·정비·활용 계획(안)											
사업개요 (총괄)	현 구산동 고분군				보호구역						
	<ul style="list-style-type: none"> <li>▶ 사업개요 : 구산동 고분군정비사업</li> <li>○ 위치 : 김해시 구산동 64번지 일원</li> <li>○ 면적 : 1,439m<sup>2</sup></li> <li>○ 사업기간 : 2015 - 2016년</li> <li>○ 사업내용 : 부지매입, 주변정비</li> <li>○ 사업비 : 900백만원(국비 630, 도비 94, 시비176)</li> </ul>				<ul style="list-style-type: none"> <li>▶ 사업개요 : 구산동 고분군정비사업</li> <li>○ 위치 : 김해시 구산동 64번지 일원</li> <li>○ 면적 : 1,439m<sup>2</sup></li> <li>○ 사업기간 : 2015 - 2016년</li> <li>○ 사업내용 : 부지매입, 주변정비</li> <li>○ 사업비 : 900백만원(국비 630, 도비 94, 시비176)</li> </ul>						
그간보존·정비 실적	현 구산동 고분군				보호구역						
	관리상황 참조				-						
토지이용및 개발계획	현 구산동 고분군				보호구역						
	현 문화재 지정 및 보호구역				<ul style="list-style-type: none"> <li>○ 인접한 수로왕비릉(사적74호)과 연계하여 효율적인 보존 관리</li> <li>○ 사적지 진입로 확보를 통한 방문객 편의도모 및 사유지 민원 해소</li> </ul>						
종합정비계획 안에따른 문화재학술조사,정비계획	현 문화재 지정 및 보호구역				<ul style="list-style-type: none"> <li>○ 사업계획대상지 토지매입이 완료되는 대로 시·발굴조사 실시후 현지자문회의를 거쳐 학술적 역사적 자료 집대성</li> </ul>						
문화재 활용 및 홍보방안	<ol style="list-style-type: none"> <li>1. 문화재 활용방안(내부) <ul style="list-style-type: none"> <li>- 가야역문화시설을 조성하여 시민의 가야역사의 산교육장으로 활용코자 함.</li> </ul> </li> <li>2. 주변 자원과 연계방안 <ul style="list-style-type: none"> <li>- 국가사적 구지봉, 수로왕비릉, 구산동고분군 그리고 도지정문화재 백운대고분군이 인접해 있어 김해 관내 문화재 방문 활용</li> </ul> </li> <li>3. 시민단체 등 연계 활용방안 <ul style="list-style-type: none"> <li>- 초·중·고 시민단체 등의 가야역사문화 탐방 시책의 활성화</li> <li>- 관광코스과 연계한 본 지역의 활용도 제고</li> </ul> </li> </ol>										
세부사업별 추진계획 (단기,장기)	(단위 : 백만원)										
	구분	합 계		2014 까지		2015 시행		2016 계획		2016 이후	
		사업량	사업비	사업량	사업비	사업량	사업비	사업량	사업비	사업량	사업비
	계	부지매입	900			20		부지매입	880		
	국비	(1,439m <sup>2</sup> )	630			0		(1,439m <sup>2</sup> )	630		
도비	및	94			0		및	94			
시비	주변정비	176			20		주변정비	156			
기타참고사항	1. 관련 민원 : 토지 소유자가 매도를 원하고 있음										



## 9. 종합 의견

- 김해 구산동 고분군은 수로왕비릉과 연접한 곳에 1기, 여기에서 55m 정도 이격된 곳에 1기가 잔존함.  
이후 고분군에 진입하는 진입로가 확보되지 않은 상태에서 2015년 진입로 확보를 위해 보호구역을 지정하였음.  
그러나 주변에는 수로왕비릉, 구지봉, 백운대고분군 등 여러 문화재가 존재하며 기 보호구역으로 지정된 61-4번지 뿐만 아니라 연접한 61-4·42번지 모두 지형이 유지되고 있으며, 문화재의 보존 활용을 위하여도 추가적인 보호구역의 확보가 필요한 사항임.
- 현재 구산동 고분군 주변 지역은 경작 및 기타 개발행위로 인하여 훼손이 진행되는 상태로서, 기 지정된 구산동 고분군(1,706㎡)과 보호구역(1,432㎡)중심으로 고분군 및 고분군 관련 유적이 실제로 더 존재할 것으로 사료되는 바, 유적의 성격 확인과 보존·활용이 도모될 필요가 있음.
- 따라서 김해 구산동 61-4·42번지를 김해 구산동 고분군의 보호구역으로 추가 지정하여 보존·관리·활용하는 것이 바람직할 것으로 판단됨.

## 바. 의결사항

- 원안가결

## 7. 경주 헌덕왕릉 주변 변전소 신축 및 변전설비 설치

### 가. 제안사항

경상북도 경주시 소재 사적 제29호 「경주 헌덕왕릉」 주변 변전소 신축 및 변전설비 설치를 위하여 국가지정문화재 현상변경등 허가신청한 사항을 부의하오니 심의하여 주시기 바랍니다.

### 나. 제안사유

- 경주 헌덕왕릉 주변에 변전소 신축 및 변전설비 설치를 위하여 현상변경 허가신청한 사항을 심의하고자 함.
- 사적분과 제2차 위원회('16.02.17) : 부결(문화재에 부정적인 영향(조망성, 마루선, 왜소화)을 미칠 우려가 있음)
- 사적분과 제5차 위원회('16.05.11) : 보류(현지조사 후 재심의)
- 사적분과 제6차 위원회('16.06.08) : 부결(지상 노출 높이 하향 조정 필요)

### 다. 주요내용

- (1) 신청인 : ○○○
- (2) 대상문화재명 : 경주 헌덕왕릉(사적 제29호)
  - 소재지 : 경북 경주시 동천동 80
- (3) 신청내용<변전소 신축 및 변전설비 설치>
  - 위치 : 경북 경주시 동천동 299-6번지(문화재구역으로부터 305m 이격/1구역)
  - 사업내용
    - 변경사항 : 층수(지상4층→지상3층), 높이(18.85m→16.1m), 조경
    - 변전소 1동 신축

층별	구조	용도	면적(m <sup>2</sup> )	최고높이(m)
지하1층	철근콘크리트구조	제1종 근린생활시설 (변전소)	978.34	16.1
지상1층	철골구조		978.34	
지상2층	철골구조		498.96	
지상3층	철골구조		289.28	
합 계			2,744.92	

- 구내 전력구
  - 송전전력구 : 송전 3회선, 통신 1회선(규격 2.7×2.8m, 길이 115m)
  - 배전전력구 : 배전 28회선(규격 2.3×2.8m, 길이 10m)
- 경계울타리(담장) : 컬러메시웬스(W2,000×H1,800)
  - 최종높이(기초포함) : 2,150mm
  - 설치길이 : 약 362m(경계길이-대문길이=372-10)
- 옥외 변전설비
  - EB-A(End Box In Air) : 9기 신규설치
    - 기중중단접속(함) : 가공 송전선로→지중 송전선로
    - 규격(1기) : 가로×세로×높이(900×900×4,542)
  - S.C(Static Condenser) : 12BANK(수직형 10BANK+수평형 2BANK)
    - 기존설비 이설
    - 병렬커패시터, 정전콘덴서 : 전압보상설비
    - 규격(1기) : 가로×세로×높이(11,200×7,000×3,251)
    - 웬스울타리 : 길이 106.4m, 높이 1.5m
- 철거공사
  - 옥외철구형 변전설비
    - M.Tr(주변압기) : 4BANK 신축 변전소 옥내로 이설(지하1층 평면도 참고)
    - 그 외 : 해체 후 반출
    - ※ 변전설비 철거에 따른 토공사(굴착 등)는 불요
  - 배전반실 철거(규모 343.2㎡, 철거방법 : 폐기물지정업체 위탁철거)
  - 기존 흡담장 철거(담장길이 : 562m, 높이 1.5m)
  - 여유부지 : 자갈 or 콘크리트 포장(현상태 유지)
- 수목 수량표(변경 전)

구분	수목명	규격	단위	수량	구분	수목명	규격	단위	수량
상록교목	소나무	H8.0×R30	주	20	낙엽관목	백철쭉	H0.4×R0.4	주	500
	상록교목 계		주	20		산철쭉	H0.4×R0.4	주	450
낙엽교목	배롱나무	H3.0×R10	주	25		영산홍(석간수)	H0.3×R0.3	주	1,200
	산수유	H2.5×R8	주	21		낙엽관목 계		주	2,150
	왕벚나무	H3.5×R8	주	15	관목합계			주	2,150
	이팝나무	H3.5×R10	주	32					
	청단풍	H3.0×R10	주	39					
	낙엽교목 계		주	132					
교목합계			주	152					

- 수목 수량표(변경 후)

구 분	수 목 명	규 격	단 위	수 량	비 고
상록교목	향나무	H2.5xW2.0	주	1	이식
		H3.3xW2.3	주	1	존치
		R22	주	1	존치
		R36	주	2	존치
	히말라야시다	R44	주	1	존치
		R54	주	1	존치
		R60	주	1	존치
	상록교목계		주	8	
낙엽교목	대추나무	R8	주	6	이식
	메타세콰이아	H6.0xB20	주	23	신규
	뽕나무	R8	주	1	존치
	은행나무	R22	주	1	이식
		R27	주	1	존치
		R29	주	1	존치
	낙엽교목계		주	33	
교목합계		주	41		
낙엽관목	라일락	R25	주	1	존치
	무화과	R10	주	1	존치
	박태기나무	H2.0xW1.3	주	1	이식
	낙엽관목계		주	3	
관목합계		주	3		

※ 히말라야시다 16주 제거

라. 참고사항

(1) 현지조사의견('16.05.27/문화재위원 ○○○, ○○○, ○○○)

- 상기 구역은 현상변경 허용기준안 1구역에 위치하는 곳임.
- 기존 변전소 자리에 새롭게 변전소를 건립하려는 것으로서, 공공적 시설물이라는 점을 고려할 때, 지하로 시설물을 넣고(SUNKEN GARDEN) 지상은 둔덕과 수목으로 차폐하는 방법을 포함한 여러 방법으로 변전소 시설물이 거의 보이지 않도록 하는 방향으로 추진하는 것이 문화재와 조화로운 경관을 만들 것으로 판단됨.
- 건물의 높이는 4~5m 정도 더 낮추는 방안을 검토함.

- 건물의 외관은 명·채도가 낮은 색상, 무반사 재질로 함.
- 경관 및 차폐 조경은 사계절을 고려한 자연풍경식으로 배식함.
- 시설후의 경관을 왕릉에서 바라본 시뮬레이션 도면을 첨부함.
- 터파기 이전 표본조사 등의 유구존재 여부를 확인함.

**(2) 현지조사의견('16.02.04/문화재전문위원 ○○○)**

- 사업의 필요성은 인정되지만 건축 외관디자인이 역사문화경관을 고려한 것으로 판단하기 어려워 이에 대한 개선이 필요함.
- 신청안으로 인해 당해문화재에 부정적인 영향(조망성, 마루선, 왜소화)을 초래할 수 있어 위원회에서 심도 깊은 논의가 필요할 것으로 판단됨.

**(3) 지자체 의견**

- 경주시, 경주시의회, 주민의 요청을 한전이 수용하여 시행하는 사업으로 경주시 전체에 안정적으로 전기를 공급하고 문화재 주변 경관을 개선하고자 시행하는 것임.
- 현재 변전소는 철골조로 높이 솟아 있어 경관을 해치고 있으며, 전자파, 소음 등으로 인근 주민들이 피해를 입고 있음.
- 변전소 내 기계설비의 높이는 정해져 있고 설비와 천장 사이의 안전거리를 확보하여야 하는데 현재 기술로 할 수 있는 최소한의 높이로 설계하였음.
- 변전소 건물 높이를 낮추고 면적을 넓히고자 할 경우 공사하는 동안 정전 시켜야 하는 기계설비 수가 늘어나게 되어 경주시 일부 또는 전체가 공사 기간 동안 정전될 수밖에 없어 건물 높이를 낮추는 것은 현실적으로 불가능하여 이에 대한 보완책으로 10.5 ~ 11.3m 높이로 차폐조경을 계획하였음.
- 경주시, 경주시의회, 주민의 오랜 숙원 사업인 변전소 옥내화 사업이 원활하게 진행될 수 있도록 문화재 경관 개선, 기술적인 한계, 차폐조경 계획 등을 고려하여 긍정적으로 검토하여 주시기 바람.

**마. 의결사항**

- 부결
  - 조경차폐 등 계획보완 필요

## 8. 경주 낭산 일원 내외 도로 확·포장 공사

### 가. 제안사항

경상북도 경주시 소재 사적 제163호 「경주 낭산 일원」 내외 도로 확·포장 공사를 시행하고자 국가지정문화재 현상변경등 허가신청한 사항을 부의하오니 심의하여 주시기 바랍니다.

### 나. 제안사유

- 경주 낭산 일원 도로 확·포장 공사를 시행하는 사항이 문화재 및 역사문화 환경에 미치는 영향을 심의하고자 함.
- 사적분과 제6차 위원회('16.06.08) : 현지조사 후 재심의
- 사적분과 제7차 위원회('16.07.13) : 자료보완 후 재검토

### 다. 주요내용

- (1) 신청인 : ○○○
- (2) 대상문화재명 : 경주 낭산 일원(사적 제163호)
  - 소재지 : 경북 경주시 보문동 214-2
- (3) 신청내용<도로 확·포장 공사>
  - 위치 : 경북 경주시 구황동 446-2번지 일원(문화재구역, 1구역)
  - 사업내용 : 1안으로 계획함

구분	1안)양측확장	2안)우측확장	3안)좌측확장
개요	양측 1차로 확장 확장폭원 : 6m 도로총폭원 : 26m	동측(낭산일원) 2차로 확장 확장폭원 : 7m 도로총폭원 : 27m	서측(황룡사지) 2차로 확장 확장폭원 : 7m 도로총폭원 : 27m
특징	*보도 2m 계획으로 확장폭 최소 *황룡사지 구역 저축 *왕경지구 발굴지역 내 확장 및 낭산 일원측 발굴 (발굴면적 4,700㎡) *구황동 목탑지 및 모전석탑지 구역 저축으로 보도 DECK (320m) 설치	*좌측 기존보도 3m 활용 *황룡사지 구역 미저축 *낭산 일원측 2차로 발굴로 발굴 면적 최대(발굴면적 8,100㎡) *구황동 목탑지 및 모전석탑지 구역 저축으로 보도 DECK (436m) 설치	*우측 기존보도 3m 활용 *황룡사지 구역 저축 최대 *왕경지구 발굴지역 외 추가 발굴로 발굴면적 최소 (발굴면적 3,400㎡) *구황동 목탑지 및 모전석탑지 구역 미저축



- 도로 확·포장 규모 : L=1.8km, B=26~29m(6m 확장후), 왕복 4→6차로 확장
- 토 공 : 흙깎기 18,000m<sup>3</sup>, 흙쌓기 28,000m<sup>3</sup> (최대 성토고 2.3m)
- 우 수 공 : V형측구(0.5x0.5) 650m, 우수관(D600~D1000) 2,750m,  
우수받이 128개소, 우수맨홀 51개소
- 구조물공 : 수로암거(2.0x2.0) 20m/2개소, 보도DECK(B=2.0m) 320m
- 포 장 공 : 아스팔트포장(B=21~24m L=1,800m), 보도포장(소형고압블럭  
B=2m L=2,823m)
- 부 대 공 : 표지판 25개소, 가로수 486주, 시선유도표지 490개소,  
충격흡수시설 4개소

## 라. 참고사항

### (1) 현지조사의견('16.06.28/문화재위원 ○○○, 전문위원 ○○○)

- 현재의 구황로(사업구간)는 보문단지, 울산, 포항을 잇는 경주도심을 우회하는 노선으로서 상습 교통체증 구간으로 이를 해소하기 위해서는 도로 확장사업은 필요한 것으로 판단됨.
- 또한 사업시행 시 현재의 사적지정구역(경주 낭산, 경주 황룡사지)을 침해하는 것은 불가피한 것으로 판단됨.
- 사업안 중에 이러한 사적지 침해로 인한 훼손을 최소화하는 방안으로 진행하는 것이 바람직함.
- 참고로 경주 황룡사지 도로폭 확장범위는 1996년 왕경지구 내 가스관 이설 시 이미 발굴조사가 시행되었으며 중요한 유구가 출토되지 않은 구역임을 감안할 필요가 있고, 또한 반대편은 구황동 목탑지와 구황동 모전석탑지가 위치하고 있어 유구의 존재 가능성이 매우 높아 신중한 접근이 필요한 구역으로 판단됨.

## 마. 의결사항

- 부결
  - 역사문화환경 저해 우려

## 9. 부여 능산리 고분군 내 백제6대왕 승모전 건립

### 가. 제안사항

충청남도 부여군 소재 사적 제14호 「부여 능산리 고분군」 내 승모전 건립을 위하여 국가지정문화재 현상변경 허가신청한 사항을 부의하오니 심의하여 주시기 바랍니다.

### 나. 제안사유

- 부여 능산리 고분군 문화재구역 내에 승모전, 전사청, 제기고 등 ‘백제 6대왕’ 추모공간을 조성하고자 현상변경 허가를 신청함
- ※ '16년 사적분과 제7차 회의(7.13)에서 보류(현지조사 후 재검토)

### 다. 주요내용

- (1) 신청인 : ○○○
- (2) 대상문화재명 : 부여 능산리 고분군 (사적 제14호)
  - 소재지 : 충남 부여군 부여읍 능산리 15
- (3) 신청내용<백제 6대왕 승모전 건립>
  - 사업내용
    - 건립 목적
      - 현재 임시시설 설치로 매년 봉행하고 있는 백제 사비시대 6대왕의 제례 행사 공간을 확보하여 관람객 참배 유도 및 가치 이해도 증진, 지역주민의 자긍심 고취
    - 건립 위치 및 대지면적

	1 안	2 안
위치	부여군 부여읍 능산리375-2 일원 (고분군 주차장 서북편) ※ 기존화장실 철거후 설치	부여군 부여읍 능산리370-1 일원 (고분군 주차장 동북편)
규모	정전 107.73㎡ / 전사청 24.65㎡	정전 140.64㎡ /제기고·전사청 92.3㎡ / 승명전 20.76㎡

## 라. 참고사항

### (1) 현지조사의견('16.07.27/문화재위원 ○○○)

- 본 사업구역은 문화재구역이며, 송모전 건립 시 문화재에 미치는 영향이 큰 지역이므로 문화재위원회에서 심도 있게 논의하여야 할 것임
- 또한 백제고분군과 관련된 사적 영역이어서 조선시대 유교적 관념의 송모전 건립은 문화재의 성격과도 잘 어울리지 않는 점도 고려해야 함

### (2) 현지조사의견('16.07.27/문화재위원 ○○○)

- 문화재구역 내에 시설물을 설치하는 건으로, 원 지형이 크게 손상되지 않는 상태에서 동고분군의 좌청룡에 해당하는 지역의 안쪽에 시설물을 설치하는 것은 납득하기 어려움
- 그러나 공주에 이미 유사한 상태에서 허가하였으므로 형평상 불허하기는 어려움
- 그러므로 본 건은 백제의 제례, 묘제, 건축물의 양식 등의 다양한 조건을 고려하여 허가하는 것이 바람직함

### (3) 현지조사의견('16.7.29/문화재위원 ○○○, ○○○)

- 송모전 건립부지로는 제시된 2개의 안 중에서 2안이 가장 적합한 것으로 사료됨
- 다만 다음 내용을 검토하여 부지선정의 타당성을 신중하게 검토할 필요 있음
  - 문화재구역임을 고려하여 동고분군 추가발굴지역과 간섭이 없는 지점인지 검토하고 시발굴이 선행되어야 함
  - 주변 마을 주민의 민원여부를 확인할 필요 있음

### (4) 관계전문가 의견('16.07.07/문화재위원 ○○○)

- 건립 위치는 2안이 타당할 것으로 판단됨. 다만 왕릉권역이 인접해 있으므로 고고학적으로 의미 있는 유적의 잔존여부를 면밀히 고찰해야할 것으로 사료됨

### (5) 관리단체 의견

- 현재 부여읍 능산리지역에는 백제 사비시기 왕족의 무덤이 능산리고분군이 위치하고 있으며 매년 백제문화제 기간 중 백제 사비6대왕제가 거행되고 있음
- 하지만 1950년 이후부터 매년 대왕제를 거행함에도 불구하고 별도의 제례 공간이 마련되어 있지 않아 매년 임시시설물(임시텐트)를 설치하여 제례를 실시하고 있어 안타까운 실정임

- 이에 따라 별도의 제향공간을 마련하여 가치를 높이고 매년 증가하고 있는 관광객들에게도 우리나라 역사와 문화에 대한 관심을 제고시킬 수 있는 기회를 제공함에 있어 송모전 건립은 반드시 필요한 사항으로 사료됨

#### 마. 의결사항

- 부결
  - 문화재 가치 훼손 우려

## 10. 북한산성 및 삼각산 내 초소 설치

### 가. 제안사항

경기도 고양시 소재 사적 제162호 「북한산성」 및 명승 제10호 「삼각산」 내 초소 설치를 위하여 국가지정문화재 현상변경 허가신청한 사항을 부의 하오니 심의하여 주시기 바랍니다.

### 나. 제안사유

- 북한산성과 삼각산 내에 초소를 설치한 사항에 대하여 사후 허가 받으려는 사항임.

### 다. 주요내용

- (1) 신청인 : ○○○
- (2) 대상문화재명
  - 북한산성(사적 제162호 / 1968.12.5. 지정)
    - 소재지 : 경기도 고양시 덕양구 북한동 산1-1 일원
  - 삼각산(명승 제10호 / 2003.10.31. 지정)
    - 소재지 : 서울시 강북구 우이동 산68-1 일원
- (3) 신청내용<초소 설치>
  - 위치 : 경기도 고양시 덕양구 북한동 산 1-1번지 등(문화재구역)
  - 규모 : 지상 1층 3동(12㎡), 규모 2×2m, 최고높이 2.9m

### 라. 참고사항

- 문화재청 천연기념물과 별도 의견 없음.

### 마. 의결사항

- 보류
  - 자료보완 후 재검토

## 11. 고령 지산동 고분군 주변 퍼블릭골프장 조성

### 가. 제안사항

경상북도 고령군 소재 사적 제79호 「고령 지산동 고분군」 주변 퍼블릭골프장을 조성하고자 국가지정문화재 현상변경등 허가신청한 사항에 대하여 부의하오니 심의하여 주시기 바랍니다.

### 나. 제안사유

- 고령 지산동 고분군 주변 1구역 및 3구역 내 퍼블릭골프장을 조성하고자 신청함
- '15년 제10차·'16년 제3차 사적분과 위원회에서 “역사문화환경 저해 우려” 사유로 부결, '16년 제6차 소위원회에서 “연못 조성 시 굴착 깊이 등 전반적인 형질 변경의 구체적인 사업계획 제시 필요” 사유로 부결되었음.

### 다. 주요내용

- (1) 신청인 : ○○○
- (2) 대상문화재명 : 고령 지산동 고분군(사적 제79호)
  - 소재지 : 경북 고령군 고령읍 지산리 산22번지 1호
- (3) 신청내용<가야대학교 내 퍼블릭골프장 조성사업>
  - 위치 : 경북 고령군 대가야읍 지산리 산118번지 일원(문화재구역으로부터 135~300m 이격/1, 3구역)
  - 사업내용(역사문화환경 보존지역 이내)
    - 골프장 조성 면적 : 187,000m<sup>2</sup>(1·3구역) \*전체 골프장 조성 면적 : 467,951m<sup>2</sup>
    - 골프코스 현황

홀	길이(m)	티	병커	그린	페어웨이	러프	계
1	375	574	656	1,027	6,936	8,824	9,568
2	385	674	353	1,143	7,133	6,330	9,688
3	515	632	873	1,135	11,786	9,247	14,941
8	365	0	250	450	80	1,800	1,145
9	370	584	667	1,036	6,911	7,701	9,568
계		2,464	2,799	4,791	32,846	33,902	44,910



- 진입도로 : 길이 1,085m, 면적 10,850m<sup>2</sup>
- 관리도로 : 길이 84m, 면적 336m<sup>2</sup>
- 카트로 : 길이 2,382m, 면적 5,955m<sup>2</sup>
- 초기우수용 저류지(4개소) : 9,855m<sup>2</sup>
  - ①번 저류지(기존연못활용) : 면적 2,843m<sup>2</sup>, 깊이 5m
  - ②번 저류지(신설) : 면적 2,239m<sup>2</sup>, 깊이 1.5m
  - ③번 저류지(신설) : 면적 1,494m<sup>2</sup>, 깊이 1.5m,
  - ④번 저류지(신설) : 면적 3,279m<sup>2</sup>, 깊이 1.5m
- 재해방지용 저류지 (1개소) : 2,129m<sup>2</sup>
  - ⑤번 저류지(신설) : 면적 2,129m<sup>2</sup>, 깊이 3m
- 주차장(1개소) : 면적 6,531m<sup>2</sup>(162대 주차)
- 클럽하우스(기존시설이용) : 면적 2,000m<sup>2</sup>
- 관리동 및 장비창고(기존시설이용) : 면적 5,030m<sup>2</sup>
- 연습그린 : 1,601m<sup>2</sup>
- 묘표장 : 5,001m<sup>2</sup>
- ※ 홀별 절토 및 성토현황
  - ①번홀 : 절토 1-10m, 성토 1-8m
  - ②번홀 : 절토 1-4m, 성토 1-5m
  - ③번홀 : 절토 1-10m, 성토 1-5m
  - ⑧번홀 : 절토 없음, 성토 1-2m
  - ⑨번홀 : 절토 1-10m, 성토 1-8m

## 라. 참고사항

### (1) 현지조사의견('15.10.08/문화재위원 ○○○, ○○○)

- 상기 지구 내 퍼블릭골프장 조성사업과 관련하여 문화재관련 사전 인허가 절차없이 해당지구에 대한 형질변경(지형)을 한 것이 확인됨(1구역과 3구역 해당지역).
- 상기 지구에 대한 문화재 존재여부를 확인하는 조사절차가 이루어지지 않은 채 형질변경이 이루어졌음. 문화재관련 법률에서 규정한 절차를 어기는 사태가 재발되지 않도록 해야할 것임.
- 골프장 클럽하우스 인근에(지산동 고분군 방향) 건축하려는 시설물(카트 보관소)도 관련 절차를 밟아 심의 받아야 할 것임.

(2) 현상변경허가 위반사항-골프장 조성사업 관련 벌목 및 작업로 개설  
(약 14,000m<sup>2</sup>)

- 문화재보호법 제35조(허가사항) : 역사문화환경 보존지역에서 허가없이 토지·임야의 형질을 변경(벌목 및 작업로 개설)
- 매장문화재 보호 및 조사에 관한 법률 제9조(매장문화재 보존조치의 지시) : 매장문화재 보존조치에 대한 지시를 받았음에도 불구하고 별도의 보존조치(발굴 등) 없이 사업시행
- 위반 경위
  - 2012.02.02. : 사업대상지 지표조사결과 문화재보존대책 통보(문화재청 발굴제도과-1222호)
  - 2014.09.25. : 골프장 인가(대가야 퍼블릭 골프장 조성사업)
  - 2015.09.03. : 벌목 및 작업로 개설로 인한 현장 훼손 확인
  - ※ 2015.09.01. 매장문화재 보존조치 확인 민원전화
  - 2015.09.09. : 공사중지 명령(문화새마을체육과-9650호)
  - 2015.09.21. : 가야대학교 경위서 제출 요청(문화유산추진단-13호)
  - 2015.09.23. : 경위서 접수
  - 2015.10.05. : 고발조치(고령군→고령경찰서)
  - 2016.02.29. : 검찰 기소 처분
  - 2016.06.10. : 법원 선고(개인:징역 8월 집행유예 2년, 법인:벌금 2천만원)
  - 2016.06.23. : 정밀발굴허가(문화재청 발굴제도과-7927)
  - ※ 조사기간 40일 ('16.7.7.~9.1.)

마. 의결사항

- 부결
  - 성·절토 및 도로 구조물 파다

## 12. 경산 임당동과 조영동 고분군 주변 재활병원 건립

### 가. 제안사항

경상북도 경산시 소재 사적 제516호 「경산 임당동과 조영동 고분군」 주변에 재활병원을 건립하고자 국가지정문화재 현상변경등 허가신청한 사항을 부의하오니 심의하여 주시기 바랍니다.

### 나. 제안사유

- 경산 임당동과 조영동 고분군 주변에 재활병원을 신축하고자 신청함.

### 다. 주요내용

- (1) 신청인 : ○○○
- (2) 대상문화재명 : 경산 임당동과 조영동 고분군(사적 제516호)
  - 소재지 : 경북 경산시 임당동 676-1
- (3) 신청내용<재활병원 건립>
  - 위치 : 경북 경산시 임당동 632번지(문화재구역으로부터 10m 이격 /1구역(단독주택용지 건축물 최고높이 12m 이하, 근생용지·상업용지 건축물 최고높이 18m 이하), 공통사항(유적 정비 및 공익을 위한 신축 및 시설물 설치는 별도 심의))
  - 사업내용
    - 건축규모 : 1동, 지하 1층 / 지상 3층, 최고높이 17.9m
    - 건축구조 : 철근콘크리트조
    - 건축면적 : 5,098.98㎡, 연면적 : 15,246.55㎡

### 라. 참고사항

- (1) 현지조사의견('16.07.21./문화재위원 ○○○, ○○○)
  - 상기 사업부지는 임당고분군에서 약 100m 이격되어 있다고 하나 임당고분군과 관련된 중요유적인 임당토성과 아주 가까이 인접되어 있음.
  - 따라서 임당토성의 일부가 사업부지에 포함된 것 말고도 임당토성과 사업부지가 너무 인접되어 있어서 문화재의 역사문화환경과 문화재 자체에 미치는 영향이 아주 심대하다고 판단됨.

- 임당토성이 임당고분군과 관계된 유적인 점을 고려하여 임당토성도 사적으로 추가지정해야 할 필요성이 있음.

#### 마. 의결사항

- 부결
  - 역사문화환경 저해 우려

### 13. 부산 북천동 고분군 주변 공동주택 등 정비

#### 가. 제안사항

부산광역시 동래구 소재 사적 제273호 「부산 북천동 고분군」 주변 공동주택 등 정비를 위하여 국가지정문화재 현상변경 등 허가신청한 사항을 부의하오니 심의하여 주시기 바랍니다.

#### 나. 제안사유

- 부산 북천동 고분군 주변 공동주택 등 정비를 위해 현상변경 허가를 신청함
  - '15년 제8차('15.8월), 제10차('15.10월), '16년 제2차('16.2월), 제3차('16.3월), 제4차('16.4월), 제5차('16.5월), 제6차('16.6월) 사적분과 위원회에서 “불허”
  - 제7차('16.7월) 사적분과 위원회에서 “보류”
- 사유 : 계획도로에 의해 접근성이 차단되는 것을 보완(고분군 인접 도로의 폭 축소 조정)

#### 다. 주요내용

- (1) 신청인 : ○○○
- (2) 대상문화재명 : 부산 북천동 고분군(사적 제273호)
  - 소재지 : 부산시 동래구 북천로 66
- (3) 신청내용<공동주택 등 정비>
  - 위치 : 부산시 동래구 동래로 152번가길 21-9 일원(문화재구역과 연접/1구역)
  - 사업내용

구 분	1차('15.8월) - 불허	2차('15.10월) - 불허	3차('16.1월) - 불허	4차('16.3월) - 불허	5차('16.4월) - 불허
대지면적	405,465㎡	좌동	좌동	좌동	좌동
연면적	741,007㎡	722,925㎡	708,086㎡	679,151㎡	665,445㎡
높이 /규모	45.7~82.8m 지하 3층, 지상 15~29층, 7,067세대	43.6~82.8m 지하 3층, 지상 15~29층, 6,801세대	43.6~82.8m 지하 3층, 지상 15~29층, 6,553세대	43.6~82.8m 지하 3층, 지상 13~29층, 6,155세대	35.0~82.8m 지하 3층, 지상 10~29층, 5,980세대
용적률	267.44%	260.91%	255.55%	245.11%	240.17%

구 분	6차('16.5월) - 불허	7차('16.6월) - 불허	8차('16.7월) - 보류	9차('16.8월) - 금회 신청	비고
대지면적	405,465㎡	좌동	좌동	좌동	
연면적	659,702㎡	658,324㎡	658,191㎡	좌동	
높이 /규모	26.6~82.8m 지하 3층, 지상 7~29층, 5,914세대	26.6~82.8m 지하 3층, 지상 6~29층, 5,899세대	14.4~82.8m 지하 3층, 지상 4~29층, 5,852세대	좌동	
용적률	238.09%	237.60%	237.55%	좌동	

## 라. 참고사항

### (1) 지자체 제출의견('16.08.03/부산광역시)

- 동 사업예정지는 동래읍성지·동래부 동헌·충렬사 등 부산광역시 지정 문화재 보호구역 및 주변인접지역 등 역사문화환경 보존지역을 포함하고, 국가지정문화재의 역사문화환경 보존지역과 중복되는 부산시 지정문화재 역사문화환경 보존지역에 대하여는 별도로 부산광역시 문화재위원회의 심의를 거쳐 현상변경 허가를 받을 수 있도록 조치가 필요함
- 동래로 확장공사 당시(1998년) 법륜사(동래로 162번지) 구릉과 동래시장 일대(동래로 153번지 새마을금고 앞)에서 삼국시대 분묘 13기와 조선시대 유구 2기가 조사되어 원래 복천동고분군이 현재의 법륜사 구릉까지 연결되어 있었음이 확인되었고, 이 사업과 관련한 지표조사 결과 사업대상지 전체에 대하여 발굴조사를 실시할 것으로 의견이 제출되었으므로, 복천동고분군 역사문화환경 보존지역 2구역뿐만 아니라 3·4 구역도 시·발굴 조사를 선행하도록 조치가 필요함
- 2007.7.12. 이 사업과 관련하여 문화재청(발굴조사과) 등에 제출된 『문화재 지표조사 보고서』 내용 중 ‘복천동(福泉洞)’의 유래와 관련하여 오랜 역사를 지닌 것으로 추정되는 마을 공동우물(골샘 : 복천동 545-1번지 중 169번지 동쪽)이 현재 학교부지 내에 포함되어 있으므로, 추후 학교부지에 대한 건축 시 보존될 수 있도록 건물 배치 등에 대한 검토가 필요함
- 이 사업이 진행될 시 전통사찰 법륜사(범어사 말사)로부터의 민원이 예상되므로, 법륜사 우측 주변 경관 보존을 위해 508동의 최고높이를 동래복천동고분군 주변 4구역의 현상변경 허용기준(표고 50m) 이내로 낮추도록 하는 조치가 필요함.



(2) 2차 현지조사의견('16.01.18/문화재위원 ○○○, ○○○, 전문위원 ○○○, ○○○)

- 대상 부지는 주변에 다양한 문화재와 지형을 형성하고 있으므로, 문화재별, 지형별, 장소적 맥락을 고려한 계획이 되었으면 좋겠음
- 현상변경 허용기준 상의 2,3구역은 복천동 고분군의 표고 50m를 넘지 않게 계획될 필요가 있음
- 그 외 구역의 높이는 지형에 맞추어 스카이라인을 구성하였으면 좋겠음
- 주변에 산재한 지방문화재의 특성도 고려된 계획이 되어야 함
- 지형의 변화를 파악하기 위한 토목계획 제출이 필요함

(3) 1차 현지조사의견('15.08.03/문화재위원 ○○○, ○○○)

- 현재 제시된 상기의 개발계획은 문화재의 제반 가치(일체성, 왜소성, 조망성 등)에 큰 영향을 주는 것으로 판단됨
- 따라서 문화재의 경관 복원과 조화성 등을 종합적으로 고려하는 방향으로 상기 계획은 크게 수정될 필요성이 있으며 이에 대한 위원회의 신중하고 심도 있는 검토 필요함
- 부산광역시의 문화재 관리에 관한 입장도 고려하여 판단할 필요 있음

마. 의결사항

- 조건부가결
  - 학교부지 인접도로는 보행자 전용도로로 변경
  - 동서도로(고분군 양 옆)의 접근성 확대
  - 사업부지 전체에 대한 발굴조사 실시
  - 국가지정문화재 역사문화환경 보존지역과 중첩되는 부산시 지정문화재 역사문화환경 보존지역은 부산시 문화재위원회의 현상변경 심의를 받을 것

## 14. 서산 해미읍성 내외 주차장 조성 및 화장실 신축

### 가. 제안사항

충청남도 서산시 소재 사적 제116호 「서산 해미읍성」 주변 주차장을 확장하고 화장실을 신축하고자 국가지정문화재 현상변경등 허가신청한 사항을 부의하오니 심의하여 주시기 바랍니다.

### 나. 제안사유

- 서산 해미읍성의 관람객 증가에 따른 주차난 해소 등을 위하여 주차장을 확장하고, 화장실 신축 및 쉼터(정자)를 설치하고자 함
- '15.08.12 부결 : 역사문화환경 저해 우려

### 다. 주요내용

- (1) 신청인 : ○○○
- (2) 대상문화재 : 서산 해미읍성(사적 제116호)
  - 소재지 : 충남 서산시 해미면 읍내리 61번지
- (3) 신청내용<주차장 조성 및 화장실 신축>
  - 위치 : 충남 서산시 해미면 읍내리 105-1번지(문화재구역 내외)
    - 동문 5-1구역
  - 사업내용

구분	1차('15.8월) / 부결	3차('16.8월) / 금회신청	비고
주차장(추가)	10,312㎡	2,127㎡	
화장실	2개소, 296.28㎡	1개소, 148.14㎡	
기타	조형물 설치 5개소, 쉼터(3.4m×3.4m) 설치 4개소	쉼터(3.4m×3.4m) 설치 3개소	

## 라. 참고사항

### (1) 지자체 의견

- 전문가 현지조사의견('15.07.14/문화재위원 ○○○)
  - 대형버스 주차를 위해 기존 주차장을 확장하는 사안으로 문화재경관에 대한 부정적 영향을 최소화하기 위해 증축 규모를 검토할 필요가 있음.
  - 주차장 주변 차폐조경은 성인 시선 높이인 1.5m 이상의 교목을 열식하되 수종과 식재방식은 전통의 조경수법에 따르는 것이 바람직함.
  - 화장실 개축, 정자 신축은 규모, 위치, 설계를 재검토하기 바람.

## 마. 의결사항

- 부결
  - 화장실 신축 규모 과다

## 15. 서울 몽촌토성 내외 올림픽조각공원 경관조명 설치

### 가. 제안사항

서울특별시 송파구 사적 제297호 「서울 몽촌토성」 내외 올림픽조각공원에 경관조명을 설치하고자 국가지정문화재 현상변경등 허가신청한 사항을 부의 하오니 심의하여 주시기 바랍니다.

### 나. 제안사유

- 서울 몽촌토성 내외 올림픽조각공원 조각작품에 경관조명을 설치하고자 신청한 사항임

### 다. 주요내용

- (1) 신청인 : ○○○
- (2) 대상문화재명 : 서울 몽촌토성(사적 제297호)
  - 소재지 : 서울시 송파구 오륜동 88-3 등
- (3) 신청내용<올림픽조각공원 경관조명 설치>
  - 위치 : 서울시 송파구 오륜동 88-2(문화재구역 내외)
  - 사업내용
    - 경관조명 관련 조명기구 및 전기설비 설치
    - 경관조명 설치 개수 : 103개(A구역 31개, B구역 72개)
    - 경관조명 설치 대상 작품 : 29점(A구역 5점, B구역 24점)

### 라. 의결사항

- 부결
  - 역사문화환경 저해 우려

## 16. 순천 낙안읍성 내 민가 마당 황토 포장

### 가. 제안사항

전라남도 순천시 소재 사적 제302호 「순천 낙안읍성」 내 민가의 마당을 포장하고자 국가지정문화재 현상변경 허가신청한 사항을 부의하오니 심의하여 주시기 바랍니다.

### 나. 제안사유

- 순천 낙안읍성 내 민가 마당의 포장 행위의 적정성 여부를 심의하고자 부의하는 사항임.

### 다. 주요내용

- (1) 신청인 : ○○○
- (2) 대상문화재명 : 순천 낙안읍성(사적 제302호)
  - 소재지 : 전남 순천시 낙안면 동내리 일원
- (3) 신청내용<마당 황토 포장>
  - 위치 : 전남 순천시 낙안면 충민길 56(문화재구역)
  - 사업내용
    - 포장 면적 : 약 400m<sup>2</sup>
    - 포장 두께 : 10cm

### 라. 의결사항

- 보류
  - 순천시로부터 종합계획을 접수 후 재검토

## 17. 창원 진동리 유적 내 배수로 정비

### 가. 제안사항

경상남도 창원시 소재 사적 제472호 「창원 진동리 유적」 내 배수로 정비를 위하여 국가지정문화재 현상변경 허가신청한 사항을 부의하오니 심의하여 주시기 바랍니다.

### 나. 제안사유

- 장마철 집중호우로 인한 배수로 정비에 따른 현상변경을 신청한 사항임

### 다. 주요내용

- (1) 신청인 : ○○○
- (2) 대상문화재명 : 창원 진동리 유적(사적 제472호 / 2066.08.29 지정)
  - 소재지 : 경남 통영시 여황로 251(명정동)
- (3) 신청내용<배수로 정비>
  - 위치 : 경남 창원시 진동면 진동리 130번지 일원(문화재구역)
  - 사업내용
    - 배수로 설치 : L=40m, B=0.74~1.14
    - 집수정 3개소

### 라. 참고사항

#### (1) 지자체 의견

- 금번 장마철 집중호우로 인하여 유적지내 우수가 범람하여 인근 주택지 침수우려가 있어 긴급으로 배수로를 정비하여 사전 예방 필요

### 마. 의결사항

- 조건부가결
  - 시굴조사 실시 필요



## 18. 경주 남산 일원 내 천룡사 산신각 개축

### 가. 제안사항

경상북도 경주시 소재 사적 제311호 「경주 남산 일원」 내 천룡사 산신각을 개축하고자 국가지정문화재 현상변경 허가신청한 사항을 부의하오니 심의하여 주시기 바랍니다.

### 나. 제안사유

- 경주 남산 일원 내 천룡사 산신각을 개축하는 사항이 문화재 및 역사문화 환경에 미치는 영향을 심의하고자 함.

### 다. 주요내용

(1) 신청인 : ○○○

(2) 대상문화재명 : 경주 남산 일원(사적 제311호)

- 소재지 : 경북 경주시 인왕동 외4개동, 경주군 내 남면 용장리 외 2개리

(3) 신청내용<산신각 개축>

- 위치 : 경북 경주시 내남면 용장리 산132-1(문화재구역)
- 사업내용
  - 연면적 : 6.3m<sup>2</sup>
  - 구조 : 한식 목조, 맞배지붕
  - 최고높이 : 4.9m

구분	현황	계획	비고
면적	2.15m × 2.1m = 4.52m <sup>2</sup>	3.0m × 2.1m = 6.3m <sup>2</sup>	
구조	한식목구조	한식목구조	
최고높이	3.5m	4.9m	
지붕형식	일식기와	한식토기와	

### 라. 의결사항

- 조건부가결
  - 현재 면적, 높이대로 개축 필요

## 19. 용인 심곡서원 보호구역 내 사적 지정 기념비 설치

### 가. 제안사항

경기도 용인시 소재 사적 제530호 「용인 심곡서원」 보호구역 내 사적 지정 기념비 설치를 위하여 국가지정문화재 현상변경 허가신청한 사항을 부의하오니 심의하여 주시기 바랍니다.

### 나. 제안사유

- 용인 심곡서원의 관리단체인 심곡서원에서 국가 사적으로 지정된 것을 기념하는 비석을 설치하고자 신청한 사항임.

### 다. 주요내용

- (1) 신청인 : ○○○
- (2) 대상문화재명 : 심곡서원(사적 제530호 / 2015.1.28. 지정)
  - 소재지 : 경기도 용인시 수지구 심곡로 16-9
- (3) 신청내용<기념비 설치>
  - 위치 : 경기도 용인시 수지구 심곡로 16-9(문화재구역)
  - 기념비 설치 계획
    - 장소 : 외삼문 향우측 전면
    - 재질 : 보령 오석(자연석)
    - 규격 : 폭 2.2m, 높이 1.1m, 두께 0.38m
    - 글씨체 : 한글 김충현체, 한문 예서체

### 라. 의결사항

- 부결
  - 문화재 가치 및 경관 훼손 우려

## 20. 울산 경상좌도병영성 주변 공동주택 신축

### 가. 제안사항

울산광역시 중구 소재 사적 제320호 「울산 경상좌도병영성」 주변에 공동주택을 신축하기 위하여 국가지정문화재 현상변경 등 허가신청한 사항을 부의하오니 심의하여 주시기 바랍니다.

### 나. 제안사유

- 울산 경상좌도병영성 주변에 공동주택을 신축하고자 신청한 사항임.
- '16년도 문화재위원회 제6차('16.06.08) 사적분과 위원회에서 “부결”(역사문화 환경 저해 우려)

### 다. 주요내용

- (1) 신청인 : ○○○
- (2) 대상문화재명 : 울산 경상좌도병영성(사적 제320호 / 1987.07.18 지정)
  - 소재지 : 울산시 중구 동동, 서동, 남외동 일원
- (3) 신청내용<공동주택 신축>
  - 위치 : 울산시 중구 남외동 158번지(문화재구역으로부터 180m 이격)
  - 건축규모

구분	1차('16.6월)-불허	금회 신청('16.7월)	비고
대지면적	251.00㎡	좌동	
연면적/건축면적	993.245㎡/166.05㎡	964.280㎡/좌동	
높이/규모	23.45m/지하 1층, 지상7층	22.4m/지하 1층, 지상 6층	

### 라. 참고사항

- (1) 현지조사의견('16.07.20/문화재위원 ○○○, ○○○)
  - 병영성 부근의 부지에 최고높이 22.4m(지상 6층)의 건물을 신축하려는 사안으로 높이가 과도해 문화재 경관에 미치는 부정적인 영향이 클 것으로 판단됨

마. 의결사항

○ 부결

- 신축 건물 높이 과다

## 21. 삼척 준경묘·영경묘 주변 가설건축물 설치

### 가. 제안사항

강원도 삼척시 소재 사적 제524호 「삼척 준경묘·영경묘」 주변에서 가설 건축물 설치를 위하여 국가지정문화재 현상변경등 허가신청한 사항을 부의하오니 심의하여 주시기 바랍니다.

### 나. 제안사유

- 강원도 삼척시 소재 사적 제524호 「삼척 준경묘·영경묘」 주변에 가설 건축물을 설치하고자 현상변경허가 신청한 사항임

### 다. 주요내용

- (1) 신청인 : ○○○
- (2) 대상문화재명 : 삼척 준경묘·영경묘(사적 제524호)
  - 소재지 : 강원도 삼척시 미로면 활기리 산149번지 일원
- (3) 신청내용<가설건축물 설치>
  - 위치 : 강원도 삼척시 미로면 준경길 421(문화재구역으로 부터 101m 이격 /1구역)
  - 건축용도 : 포장자재 적재 창고
  - 건축규모
    - 대지면적 : 603.00m<sup>2</sup>
    - 연면적/건축면적 : 25.2m<sup>2</sup>/25.2m<sup>2</sup>
    - 규모(가로×세로×높이)/재질 : 7m×3.6m×3.3m/목조, 아스팔트 싱글(지붕)

### 라. 의결사항

- 원안가결

## 22. 서울 한양도성 보호구역 내외 주택 및 근린생활시설 신축

### 가. 제안사항

서울특별시 성북구 소재 사적 제10호 「서울 한양도성」 보호구역 내외에 주택 및 근린생활시설을 신축하고자 국가지정문화재 현상변경등 허가신청한 사항을 부의하오니 심의하여 주시기 바랍니다.

### 나. 제안사유

- 서울 한양도성 보호구역 내외에 주택 및 근린생활시설을 신축하고자 신청한 사항임
- '16.05.11 부결 : 역사문화환경 저해 우려

### 다. 주요내용

- (1) 신청인 : ○○○
- (2) 대상문화재명 : 서울 한양도성(사적 제10호)
  - 소재지 : 서울시 종로구, 중구, 용산구 일원
- (3) 신청내용<주택 및 근린생활시설 신축>
  - 위치 : 서울시 성북구 성북동 209-9(문화재보호구역 내외)
  - 사업내용

구분	1차('16.5월) / 부결	2차('16.7월) / 금회신청	비고
대지면적	398.00㎡	좌동	
건축면적	190.68㎡	좌동	
연면적	548.00㎡	좌동	
규모	- 지하1층, 지상2층 (최고높이 9.1m) - 성벽 기저부로부터 2.0m 돌출	- 지하1층, 지상2층 (최고높이 8.35m) - 성벽 기저부로부터 1.25m돌출	현건물 - 지상2층(최고높이 9.1m) - 성벽 기저부로부터 2.0m 돌출
용도	주택, 근린생활시설	좌동	

## 라. 참고사항

### (1) 서울시 한양도성도감 의견

- 신청 부지는 대지 일부가 문화재 보호구역에 포함되어 있으나 건축계획상 문화재 보호구역내에 건축물이 배치되어 있으므로 문화재 보호구역 밖으로 최대한 이격하여 건축물이 배치될 수 있도록 검토 요망
- 건축물 층고를 축소, 건축물이 성벽 기저부 이하로 배치될 수 있도록 하여 한양도성의 경관회복이 가능한 안으로 검토 요망

## 마. 의결사항

- 보류
  - 현지조사 후 재검토



## 23. 여주 영릉과 영릉 주변 현상변경 허용기준 조정

### 가. 제안사항

경기도 여주시 소재 사적 제195호 「여주 영릉과 영릉」 주변 현상변경 허용기준 조정(안)에 대해 부의하오니 심의하여 주시기 바랍니다.

### 나. 제안사유

- 경기도 여주 영릉과 영릉 인접 지역 추가 지정('15.12.23)에 따라 역사문화 환경 보존구역이 늘어난 부분 허용기준 편입 및 전체 구역에 대한 현상변경 허용기준을 합리적으로 재조정 하려는 사항임
- 지난 7차 사적분과위원회('16.07.13)에서 현지조사 후 재검토 하기로 보류되었던 사항임.

### 다. 주요내용

- (1) 신청인 : ○○○
- (2) 대상문화재명 : 여주 영릉과 영릉(사적 제195호)
  - 소재지 : 경기도 여주시 능서면 영릉로 269-50
- (3) 신청내용
  - 주민의견 청취 결과
    - 여주시 제출(안) / 2015.10.22~11.11(20일간) : 의견 없음
    - 관계전문가 검토의견(안) / 2016.5.10~5.30(20일간) : 의견 있음
  - ○○○ 외 7인 : 여주시 능서면 왕대리 72-1번지~13번지 등 1구역을 2구역 또는 3구역으로 규제완화 요청

○ 현상변경 허용기준

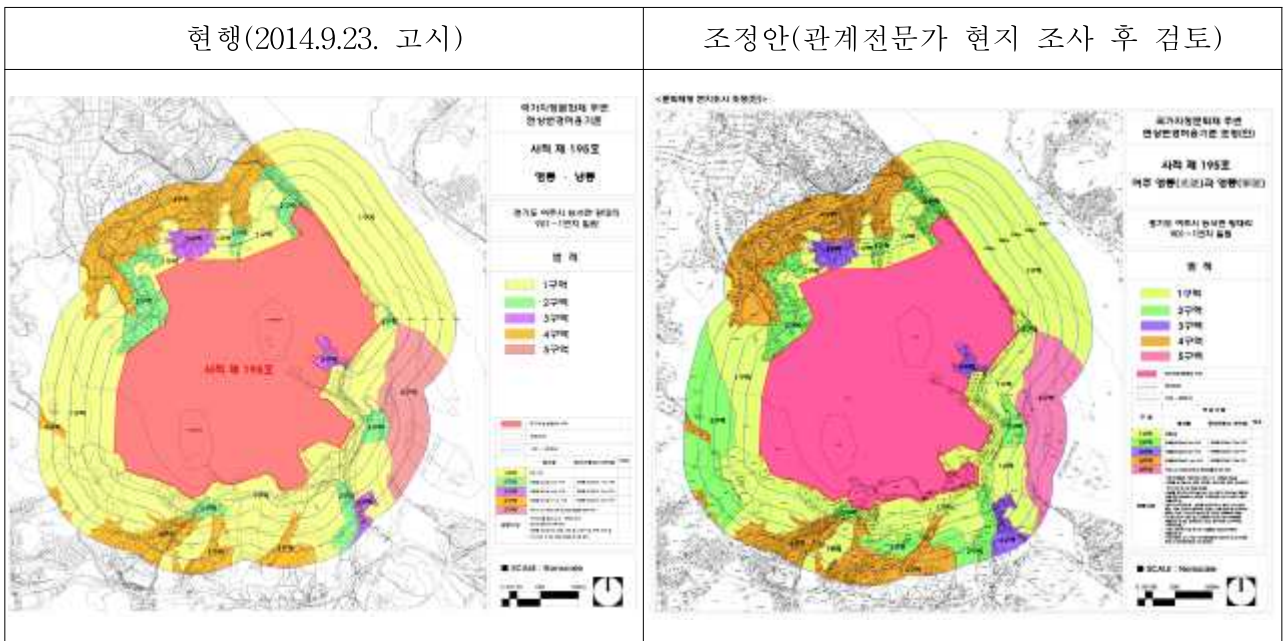
- 현행(2014.9.23. 고시)

구분	현상변경허용기준		비고
	평지붕	경사지붕(10:3 이상)	
1구역	○ 보존구역		
2구역	○ 건축물 최고높이 5m 이하	○ 건축물 최고높이 7.5m 이하	
3구역	○ 건축물 최고높이 8m 이하	○ 건축물 최고높이 12m 이하	
4구역	○ 건축물 최고높이 14m 이하	○ 건축물 최고높이 18m 이하	
5구역	○ 여주군 도시계획조례 등 관련 법률에 따라 처리		
공통사항	<ul style="list-style-type: none"> <li>○ 기존 시설물 범위 내 개·재축은 허용</li> <li>○ 과도한 절토 및 성토금지</li> <li>○ 건축물 최고높이는 옥탑, 계단탑, 승강기탑, 망루, 장식탑 등 기타 이와 유사한 것을 포함한 높이로 한다.</li> </ul>		

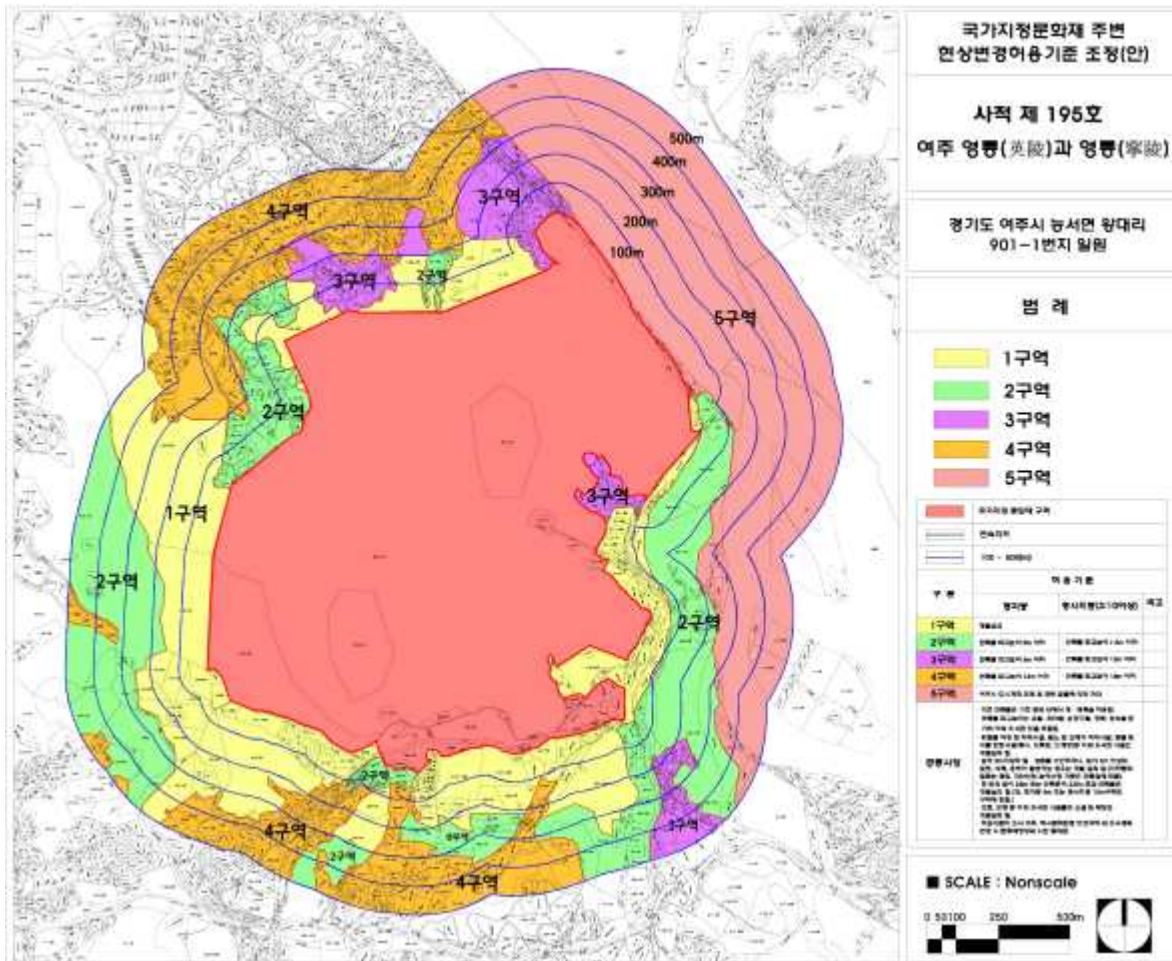
- 조정(안)

구분	현상변경허용기준		비고
	평지붕	경사지붕(10:3 이상)	
1구역	○ 개별심의		
2구역	○ 건축물 최고높이 5m 이하	○ 건축물 최고높이 7.5m 이하	
3구역	○ 건축물 최고높이 8m 이하	○ 건축물 최고높이 12m 이하	
4구역	○ 건축물 최고높이 14m 이하	○ 건축물 최고높이 18m 이하	
5구역	○ 여주시 도시계획 조례 및 관련 법률에 따라 처리		
공통사항	<ul style="list-style-type: none"> <li>○ 기존 건축물은 기존 범위 내에서 개·재축을 허용함.</li> <li>○ 건축물 최고높이는 옥탑, 계단탑, 승강기탑, 망루, 장식탑 등 기타 이와 유사한 것을 포함함.</li> <li>○ 위험물 저장 및 처리시설, 분뇨 및 쓰레기 처리시설, 동물 및 식물 관련시설(축사, 도축장, 도계장)등 이와 유사한 시설은 개별심의 함.</li> <li>○ 높이 3m 이상의 절·성토를 수반하거나, 높이 3m 이상의 법면, 석축, 옹벽이 발생하는 경우는 개별 심의 함.(지하층의 절토는 제외, 지반선의 높이산정 기준은 건축법에 따름)</li> <li>○ 한변의 길이 25m 또는 건축면적 330㎡초과 건축물은 개별심의 함. (단, 평지붕 8m 또는 경사지붕 12m이하인 구역에 한함.)</li> <li>○ 도로, 교량 등 이와 유사한 시설들의 신설 및 확장은 개별심의 함.</li> <li>○ 허용기준의 고시 이후, 역사문화환경 보존지역 내 도시계획 변경 시 문화재청장과 사전 협의함.</li> </ul>		

○ 허용기준 도면



※ 여주시에서 제출안



## 라. 참고사항

### (1) 현지조사의견('16.08.02/문화재위원 ○○○, ○○○, 전문위원 ○○○)

- 본 건은 여주 영릉과 영릉의 현상변경 허용기준을 검토하고자 하는 것임.
- 현재 여주 영릉과 영릉은 세계유산으로 지정되어 있으며, 연접지역은 주로 산지와 경지, 동측으로는 남한강을 끼고 주변 500m 반경 내에는 일부 1~2층 규모의 주택이 산재되어 있는 상황임.
- 능의 역사문화환경 내 경관 지표로는 장소성·조망성·마루선·일체성으로서, 일체성의 차원에서 볼 때, 북측의 튀어나온 지형과 남측의 임야는 1구역의 현황을 유지할 필요가 있음.
- 그러나 동측의 2구역 연접 평탄 지형과 서측 그릉 너머의 임야지역은 조망성과 일체성의 연관이 적으므로 2구역으로 조정하여도 무방함.
- 그 외 북서측의 논과 남측의 도로 연접 일부 부지도 조망성과 일체성의 연관이 적어 4구역으로 하여도 무방함.
- 단, 북측의 임야와 연접하여 현 2구역으로 되어 있는 곳은 주변환경과 조화를 위하여 3구역이 아닌 현황의 2구역을 유지하는 것이 바람직할 것으로 사료됨.

## 마. 의결사항

- 조건부가결
  - 현지조사의견대로 조정

## 【 검토사항 】

안건번호 사적 2016-08-024

### 1. 서울 풍납동 토성 사적 추가지정 검토

#### 가. 제안사항

서울특별시 송파구 소재 사적 제11호 「서울 풍납동 토성」의 국가지정 문화재(사적) 추가지정 신청사항을 부의하오니 검토하여 주시기 바랍니다.

#### 나. 제안사유

- 서울 풍납동 토성의 II권역에 속하는 필지 404m<sup>2</sup>를 추가 지정하고자 하는 사항임

#### 다. 주요내용

- (1) 신청인 : ○○○
- (2) 대상문화재명 : 서울 풍납동 토성(사적 제11호)
  - 소재지 : 서울시 송파구 풍납동 일원
- (3) 신청내용
  - 기존지정 면적 : 1,323필지 384,035.3m<sup>2</sup>
  - 추가지정 신청면적
    - 추가지정 : 3필지 404m<sup>2</sup>
- (4) 지정사유
  - 풍납토성 내 II권역(핵심권역)에 위치하고 있어 향후 풍납토성 정비에 중요한 지역이므로 사적 지정 필요

#### 라. 참고사항

- (1) 국립문화재연구소 검토의견('16.07.25, 7.21)
  - II권역은 풍납토성의 핵심권역(사적지정·매입예정지에 해당)으로 해당 권역에 위치하고 있는 지역은 사적으로 추가 지정하는 것이 타당할 것으로 판단됨

마. 의결사항

- 원안가결

서울 풍납동 토성 사적 추가지정 지번별 면적조사

연번	소재지	지번	지목	지번 면적 (㎡)	지정 면적 (㎡)	소 유 자	
						성명	주소
1	서울시 송파구 풍납동	152-59	대	186	186		
2	"	126-125	대	73	73		
3	"	142-96	대	145	145		
합계				404	404		

## 2. 용인 심곡서원 문화재 보호구역 추가지정 검토

### 가. 제안사항

경기도 용인시 소재 사적 제530호 「용인 심곡서원」의 국가지정문화재(사적) 문화재 보호구역 추가지정 신청사항을 부의하오니 검토하여 주시기 바랍니다.

### 나. 제안사유

- 용인 심곡서원 문화재 보호구역을 추가지정 하고자 신청한 사항임.
- 지난 사적분과 제7차 회의(2016.07.13.)에서 “현지조사 후 재검토”로 보류 되어 현지조사 후 재부의 하는 사안임.

### 다. 주요내용

- (1) 신청인 : ○ ○ ○
- (2) 대상문화재명 : 용인 심곡서원(사적 제530호 / 2015.1.28. 지정)
  - 소재지 : 경기도 용인시 수지구 심곡로 16-9 일원
- (3) 신청내용
  - 문화재구역 보호구역 추가지정 신청 면적
    - 용인시 수지구 상현동 197-2번지 등 6필지 6,298㎡(당초 19필지 11,664㎡)
- (4) 신청사유
  - 서원 전면 지역에 대한 문화재 경관 보존 및 완충공간 확보를 통한 효율적인 문화재 보존관리를 위함.

### 라. 참고사항

- (1) 현지조사의견('16.08.08/문화재위원 ○ ○ ○, ○ ○ ○)
  - 심곡서원의 지정구역에 인접한 보호구역이 협소하여 서원으로서의 본래 기능을 활용할 수 없으므로,
  - 보호구역으로 확대하고자 기신청한 6,298㎡에 지번 198-4(답) 잔존구역과 198-5(답)을 포함하여 확대지정하는 것이 바람직하다고 판단됨.



## 마. 참고사항

- 사적 보호구역 추가지정 지번별 면적조서

연번	재산표시			면적(m <sup>2</sup> )			비고
	소재지	지번	지목	지적면적	기존지정면적	추가지정검토면적	
1	경기도 용인시 수지구 상현동	197-2	답	661		661	
2	경기도 용인시 수지구 상현동	197-4	답	571		571	
3	경기도 용인시 수지구 상현동	197-5	답	673		673	
4	경기도 용인시 수지구 상현동	198-4	답	4,537		2,509	
5	경기도 용인시 수지구 상현동	198-10	답	1,568		1,568	
6	경기도 용인시 수지구 상현동	783-4	도	316		316	
<b>합 계</b>		<b>6필지</b>		<b>8,326</b>		<b>6,298</b>	

## 바. 지정조사보고서

### □ 현지조사 및 조사자

- 조사(현지)일자 : 2016.05.18., 조사자 : 문화재위원 ○○○
- 조사(검토)일자 : 2016.05.20·31., 검토자 : 전문위원 ○○○·○○○

### 1. 문화재 종류 : 국가지정문화재 사적

### 2. 문화재 명칭 : 용인 심곡서원(龍仁 深谷書院) / 사적 제530호

### 3. 입지 현황 및 역사문화환경

- 심곡서원은 광교산과 형제봉이 주봉을 이루면서 남동쪽으로 뻗어 내려간 산봉우리들 중 낮은 봉우리인 소실봉에서 북서쪽으로 이어진 구릉의 남사면에 위치하고 있으며, 주산인 소실봉을 뒤로 하고, 앞에는 넓게 펼쳐져 있는 전답과 멀리 안산과 조산인 연봉과 형제봉을 바라보고 있는 형국임.
- 건축물은 진입부에서 하나의 중심축에 건물이 배치된 정형적인 서원형식이지만 주향이 서향으로 좌향보다는 광교산의 형제봉 자락 끝과 이진산의 소실봉을 잇는 중심선상에 위치해 있어 지형지세에 따라 배치되어 있음.
- 완만한 경사지에 위치한 심곡서원은 전면에 강당을, 후면에 사당을 배치한 전학후묘(前學後廟) 형식을 하고 있음.
- 현재 남쪽으로 43번국도(포은대로)와 용서고속도로(광교상현IC)가 위치하고 있어 서원으로의 접근이 용이하며, 주변에는 대규모 아파트단지가 조성되어 있고, 서원의 남서쪽으로 약 350m 지점에 조광조 선생의 묘가 위치하고 있음.

### 4. 연혁 유래 및 특징

- 원래 포은 정몽주를 제향하는 용인 충렬서원에 입향하였다가 1605년(선조 38)에

정암 조광조의 위패를 옮겨왔음. 1650년(효종 원년)에 ‘심곡(深谷)’이라는 사액을 받음. 1958년에 학포 양팽손을 추가 배향함. 서원 철폐령에도 수호된 비훼철서원임.

- 과거 서원의 규모는 사우 3칸, 동서재 3칸, 사우는 기와로 동서재는 초가로 하였으나 점차 증설하여 정당 좌하(左下)에 연지(蓮池)가 있고, 연지 위에 별당인 산양재(山仰齋)를 짓고 별당 아래에 임심루(臨深樓), 연지 남쪽에 문향각(聞香閣) 등을 세웠으나 어느 때에 황폐해 졌는지 알 수 없음
- 특히 연지는 선생께서 친히 파시고 연꽃을 심었다고 전해지며 선생이 손수 심으신 은행나무와 괴목(槐木) 두 그루가 연지와 서원 뒤에 있으며, 하마비(下馬碑)는 서원 앞 대로변에 위치함

### 5. 지정 가치 및 근거기준

- 문화재 보호를 위한 최소한 면적의 보호구역 지정
  - 현재 심곡서원을 둘러싸고 고층 아파트가 이미 조성되어 있어 역사문화경관을 저해하고 있는 상황으로 문화재 경관이 훼손되지 않도록 최소한의 완충공간을 보호구역으로 확대하여 지정 보호하는 것이 바람직함.
- 민원 해소 및 문화재 활용을 위한 공간 확보
  - 문화재 주변 사유지의 재산권 보호 및 심곡서원의 문화재적 가치를 보존하고 활용할 수 있는 완충 공간 확보가 필요함.

### 6. 지정 대상 및 범위

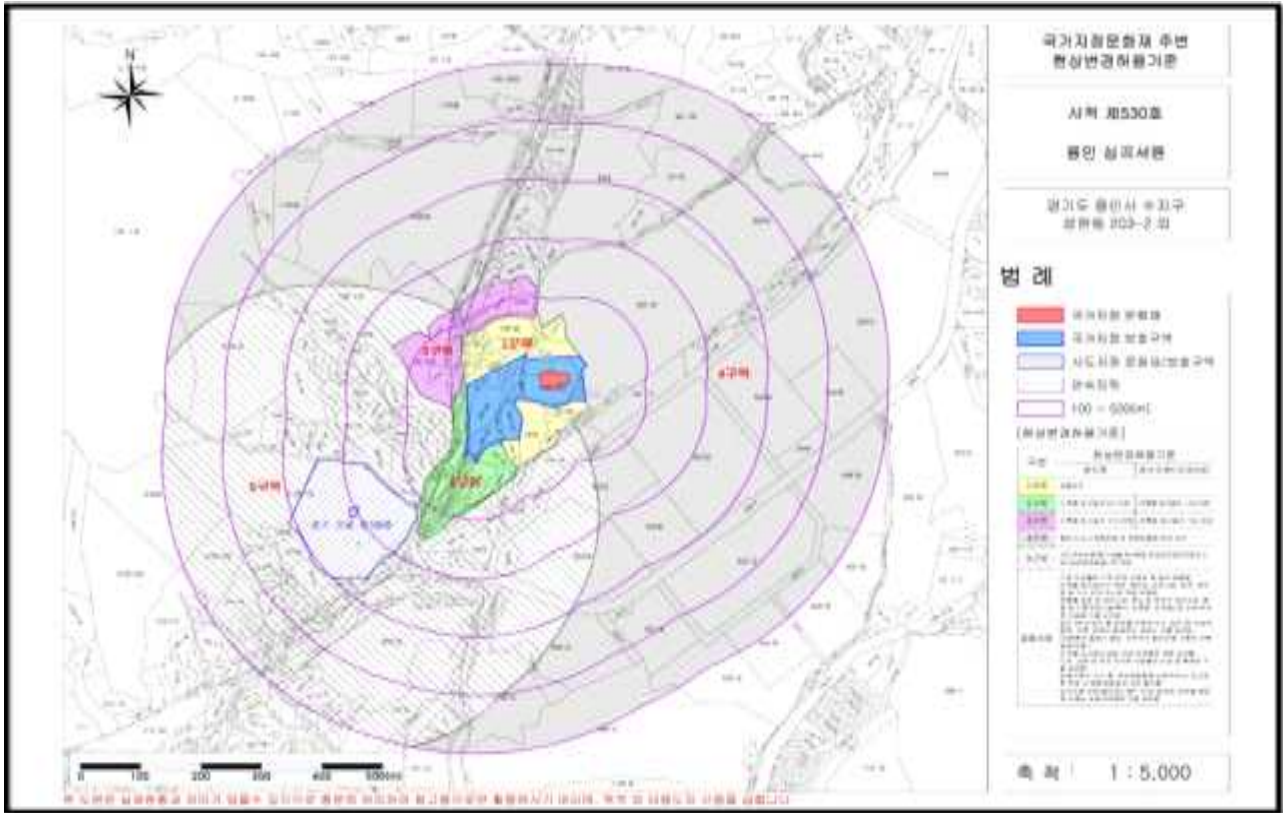
- 문화재 보호구역 추가지정 : 11,664m<sup>2</sup>  
 ※ 기지정 현황 : 7,862m<sup>2</sup>(문화재구역 1,071m<sup>2</sup>, 보호구역 : 6,791m<sup>2</sup>)

구분	당초	조정(안)	비 고
문화재구역(m <sup>2</sup> )	1,071	1,071	증가면적 : 11,664m <sup>2</sup> (19필지) · 사유지 : 9,983m <sup>2</sup> (9필지) · 국유지 : 1,681m <sup>2</sup> (10필지)
보호구역(m <sup>2</sup> )	6,791	18,455	
총 면적	7,862	19,526	

### 7. 역사문화환경 보존지역내 건축행위 등에 관한 허용기준(안)

#### ■ 검토의견

- 추가지정으로 인한 역사문화환경 보존지역에 대해서는 인접 도지정문화재 및 용인시 도시계획에 따라 처리구역으로 설정. 그 외 구역은 당초와 동일



### 8. 보존 정비 및 활용 착안사항

- 문화재 활용을 위한 선비마을 조성 또는 역사공원 조성을 추진

### 9. 종합 의견

- 현재 저층의 건축물과 밭으로 경작되고 있는 심곡서원 전면 19필지(11,664㎡) 지역을 보호구역으로 추가지정 요청한 것으로서, 향후 문화재 활용 및 무분별한 각종 건설공사로부터 주변 경관 보호를 위하여 일정부분 보호구역을 확대 지정하여 관리하는 것이 바람직할 것으로 판단됨.

### 사. 의결사항

- 원안가결
  - 신청안대로 추가지정

### 3. 안성 도기동 성곽 유적 사적 지정 검토

#### 가. 제안사항

경기도 안성시 소재 「안성 도기동 성곽유적」의 국가지정문화재(사적) 지정 신청사항을 부의하오니 검토하여 주시기 바랍니다.

#### 나. 제안사유

- 중요문화재(사적)로 가지정된 「안성 도기동 성곽 유적」의 국가지정문화재(사적)로의 지정 가치 등에 대해 검토하고자 함.

#### 다. 주요내용

(1) 신청인 : 경기도지사

(2) 대상문화재명 : 안성 도기동 성곽유적(安城 道基洞 城郭遺蹟)

- ※ 중요문화재(사적) 가지정('15.12.2.~'16.6.1./ 4필지 37,843㎡),  
1차연장('16.6.2~'16.12.1.)

○ 소재지 : 경기도 안성시 도기동 산51-5번지 외

(3) 지정신청 명칭 : 안성 도기동 성곽유적(安城 道基洞 城郭遺蹟)

(4) 지정신청 범위 : 붙임 지정 면적조서 참조

○ 신청면적 : 문화재구역 4필지 36,376㎡, 보호구역 8필지 36,407㎡

(5) 관리단체(안) : 경기도 안성시

(6) 신청사유

- 고대 토목·건축기술을 파악할 수 있는 중요한 자료이자, 삼국시대 책(柵)의 실체 및 경기남부지역의 고구려의 한강 이남 영역화 과정과 남진 경로를 재구성할 수 있는 역사적·학술적 가치가 높은 유적으로 인정됨.
- 중요문화재(사적)로 가지정된 문화유적으로 유적의 중요성을 감안하여 보존 및 정비, 활용방안 등에 대한 적극적인 대책마련이 시급하므로 사적 지정 후 체계적 학술조사가 필요함.

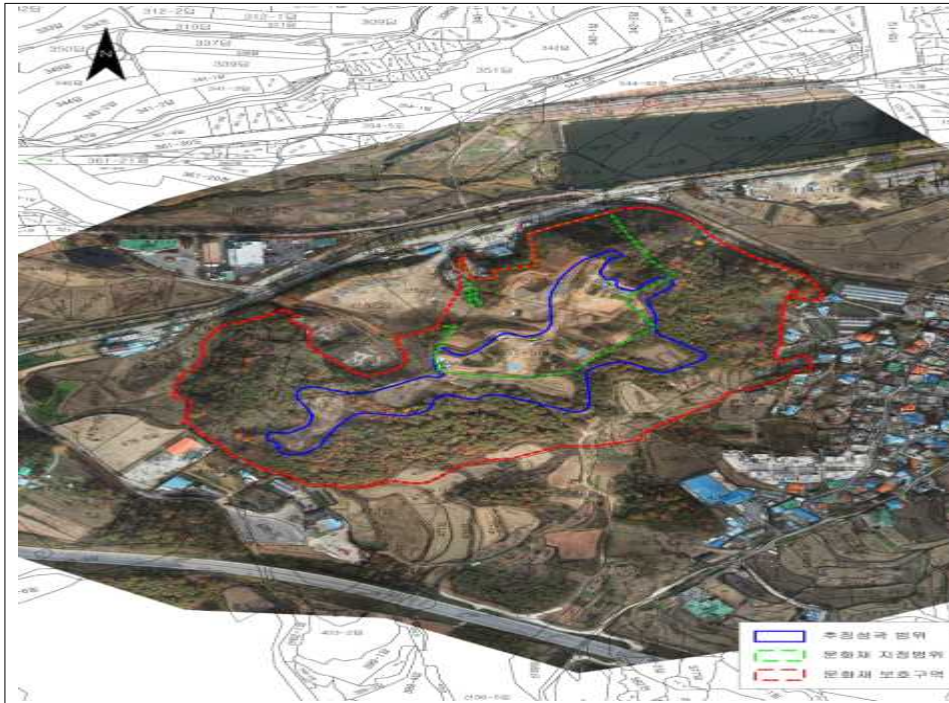
## 라. 검토의견

- 고구려의 한강 이남지역의 영역화 과정과 남진 경로를 재구성할 수 있는 중요한 유적이며, 고대 토목·건축 기술을 파악할 수 있는 중요한 자료로 역사적·학술적 가치가 높은 것으로 판단됨. 지정명칭은 「사적의 지정명칭 부여에 관한 일반지침(예규 제167호)」에 따라 “안성 도기동 산성(安城 道 基洞 山城)”이 적절함.
  - 단, 성곽 추정선에 근접하여 보호구역을 최소한으로 설정한 신청안보다, 지적 현황과 성곽 추정범위를 고려하여 보호구역을 구릉지로 설정한 조사안이 유적의 보호에 적합할 것으로 판단되므로 이에 대한 위원회의 검토가 필요함.
- ① 제1안(신청안) : 12필지 72,783㎡(지정구역 4필지 36,376㎡, 보호구역 8필지 36,407㎡)





② 제2안(조사안) : 25필지 150,209㎡(지정구역 4필지 36,376㎡, 보호구역 21필지 113,833㎡)



마. 지정조사의견('16.06.24/문화재위원 ○○○, 전문위원 ○○○, ○○○)

(1) 문화재현황

○ 입지 현황 및 역사문화환경

- 안성 도기동 성곽유적은 서해로 흐르는 안성천에 연접하여 위치한 나지막한 독립구릉지로 해발 78m를 정점으로 불가사리 모양과 같이 여러 갈래로 산줄기가 뻗어 나가며 드넓은 안성평야의 중심에 있어 사방으로 조망이 용이한 곳으로 성곽이 입지하기에 유리한 입지조건을 보여줌
- 성곽이 위치한 안성천 일대는 고대국가 성립 전에는 마한의 맹주였던 목지국과 백제의 접경지로 추정되는 곳이며, 백제의 마한지역 영역화 과정과 관련된 고분군과 목책유적 등 관련유적이 다수 분포하고 있다. 또한 서해를 통한 대중국 교통로와 연결되는 중요한 곳이며, 이중환의 『擇里志』에 따르면 東來-大邱-忠州-龍仁-栢橋-漢陽으로 이어지는 嶺南路와 嶺岩-羅州-井邑-公州-水原-漢陽으로 이어지는 湖南路가 합치는 곳으로 이는 삼국시대 교통로와 크게 다르지 않음. 이로 인해 삼국시대에 안성천 유역권 확보를 위한 치열한 쟁탈전이 벌어졌으며, 이와 관련하여 안성 도기동 성곽유적, 비봉산성, 무한성, 서운산성, 목책이 확인된 도기동 436-1번지 유적, 백제고분군인 도기동유적 등 많은 성곽과 고분군이 분포하고 있어 당대에 이 일대가 지정학적으로 얼마나 중요한 지역이었는가를 가늠하여 볼 수 있음.

## ○ 연혁·유래 및 특징

### <연혁>

- 2006년에 실시된 『안성 뉴타운 택지개발부지 지표조사』 시 도기동 유물산포지6으로 보고된 지역으로 도기동 성곽유적이 발견되기 전 까지 매장문화재 유존지역으로 보호되고 있던 곳임.
- 도기동 유물산포지6은 산포된 유물로 볼 때 삼국~조선시대에 해당하는 유적이 매장되어 있을 가능성이 제기되었으며, 일부 구제 발굴조사 과정에서 삼국시대 목책렬이 확인되기도 하였음.
- 이후 이 일대는 별다른 형질변경 없이 임야상태로 유지되어 오다가 2015년도에 들어 창고시설 부지 조성에 따른 구제 발굴조사를 실시하는 과정에서 성곽의 윤곽이 드러남.
- 구제 발굴조사 결과 백제 한성 도읍기~고구려 남정기에 해당하는 목책성이 확인됨에 따라 그 역사적 학술적 가치가 인정되어 우선 중요문화재 제4호(가지정 사적)로 지정되어 보호받고 있는 상태임.
  - 발굴허가 : 제2015-0794호(2015.7.20)
  - 시굴조사 : 기남문화재연구원(2015.7.22~2015.8.9)
  - 발굴변경허가 : 발굴제도과-10066(2015.8.30)
  - 발굴조사 : 기남문화재연구원(2015.9.1~2015.10.27)
  - 중요문화재(사적) 가지정 : 2015.12.2.

### <특징>

- 발굴조사 결과 삼국시대 목책성 1개소와 수혈 15기, 고려시대 석곽묘 6기, 조선시대 토광묘 51기 등 모두 73기의 유구가 확인됨.
- 목책성은 나지막한 토루를 조성한 후 목책을 내·외 이중으로 세운 구조로 출토유물은 한성기 백제 토기인 삼족기, 고배, 개배, 타날문 토기와 고구려 토기인 뚜껑, 파수, 호·옹, 완, 접시 등이 출토됨.
- 발굴조사 결과로 볼 때 자연지형을 따라 목책의 연장됨이 확인되며, 동일 지형에 위치한 도기동 436-1번지 유적에서 확인된 목책과 공사 중 절개된 면에서 확인된 3구간 북쪽의 석벽시설 등으로 볼 때 성곽은 내외 중성일 가능성이 있음. 향후 각 성벽과의 비교·검토를 통해 백제와 고구려의 공간활용과 축조방법 상의 차이 규명 필요.
- 시기를 가늠할 수 있는 특징적인 유물로 보아 중심연대는 4~6세기 초에 해당하는 것으로 판단됨.

## (2) 종별 및 명칭(안) 검토

○ 종별 : 사적

○ 명칭(안) : 안성 도기동 성곽유적(安城 道基洞 城郭遺蹟)으로 신청함.

■ 검토의견 : 사적의 문화재 명칭 부여 기준인 지역명+문화재명(문화재 유형)을 고려해 볼 때, “안성 도기동 산성(安城 道基洞 山城)”이 적절한 것으로 판단됨.

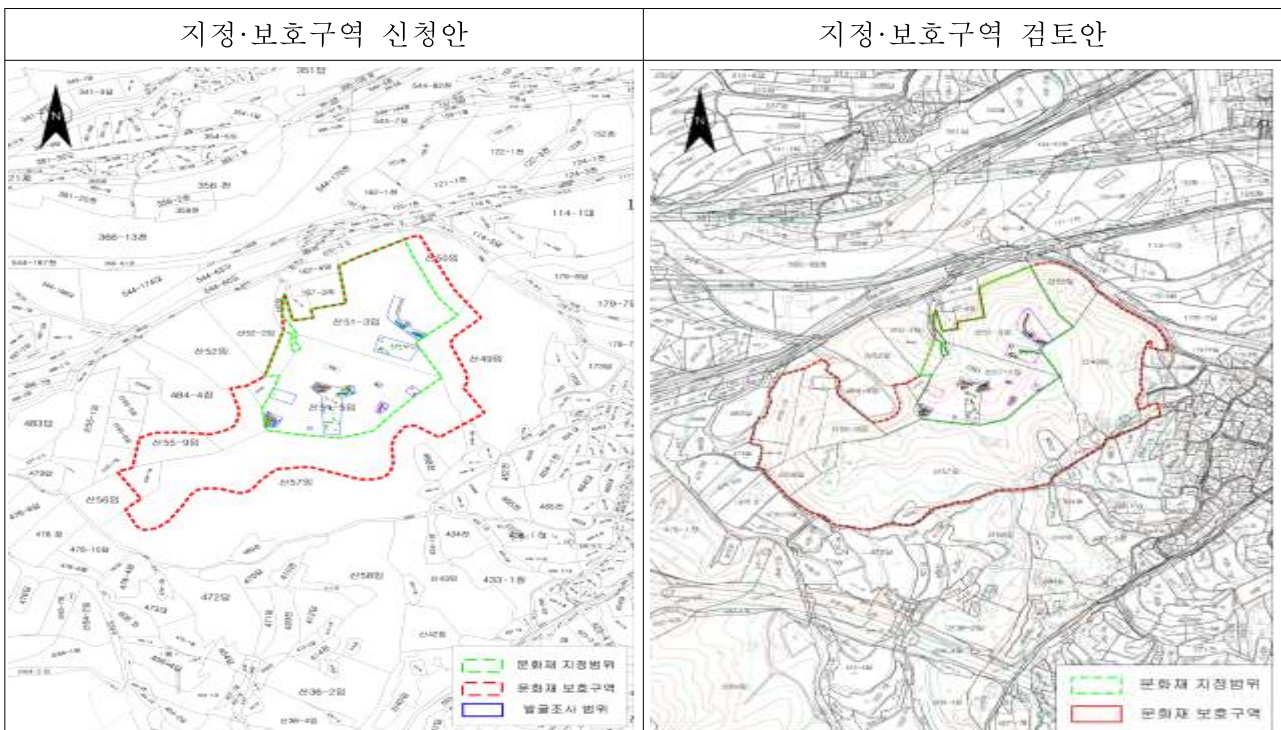
사례) 고구려 목척성의 지정 명칭 부여에 있어서, 세종 남성골 산성, 대전 월평동 산성의 사례가 있음.

## (3) 지정 대상 및 범위 검토

○ 사적 지정 신청은 지정면적: 12필지 72,783㎡(문화재구역 4필지/36,376㎡, 보호구역 8필지 36,407㎡) 신청함.

■ 검토의견

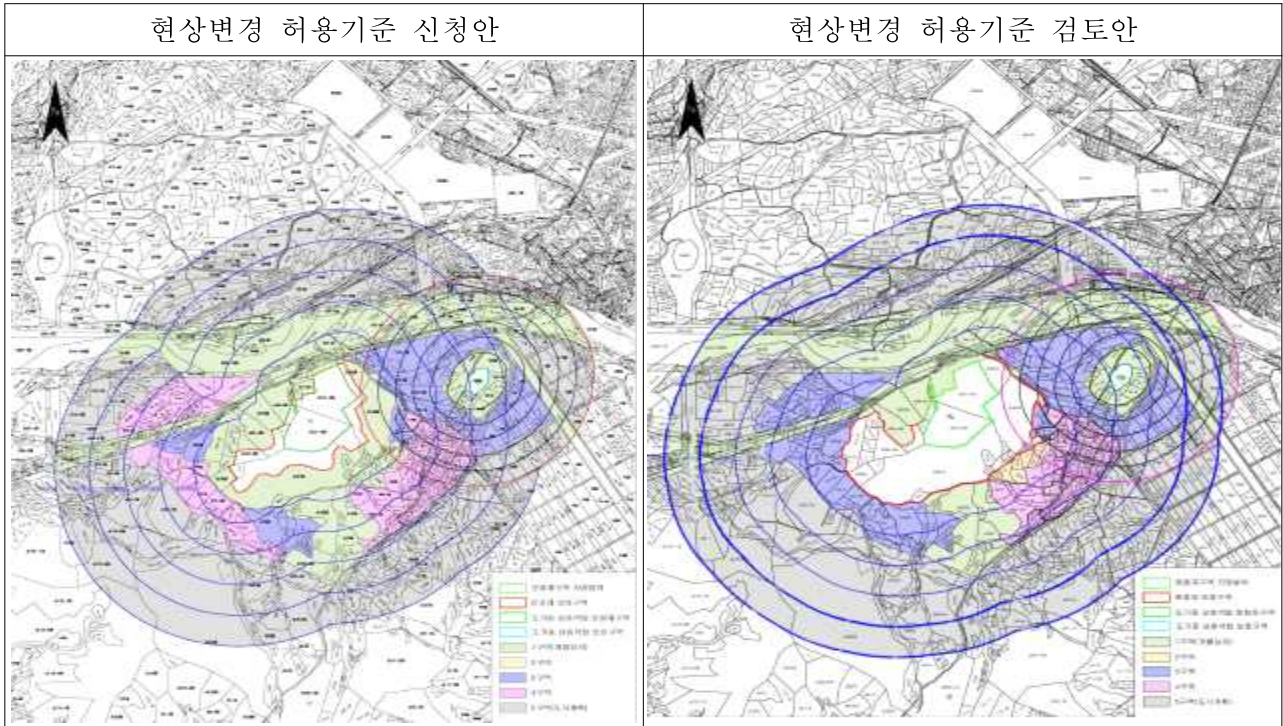
- 기 발굴조사 된 지역을 벗어나 자연지형을 따라 분포하고 있음이 확인되며, 주변유적으로 목척이 확인된 도기동 436-1번지 유적과 연결되는 내·외 중성일 가능성이 높음.
- 이에 우선적으로 급속한 개발에 따른 유적 보호와 주변 민원과의 조화를 위하여 발굴조사가 완료되어 성곽이 명확히 드러난 가지정 범위 4필지(36,376㎡)를 지정구역으로, 지적 현황을 고려하여 봉우리 전체를 포함한 보호구역 21필지(113,833㎡)를 보호구역으로 확대하여 지정 검토할 필요가 있음.





#### (4) 문화재 보존 영향 행위기준(안) 검토

- 검토의견 : 현황 제출된 구역처럼 봉우리의 일부를 남겨두고 1구역(개별 심의구역)을 존치하는 것보다, 봉우리 전체를 지정하고 평탄화된 곳은 2~4층 규모로 하여 문화재 보존과 민원과의 조화를 꾀할 필요가 있음.



구분	현상변경 허용기준		비고
	평지붕	경사지붕(10:3 이상)	
1구역	○ 개별심의 구역		
2구역	○ 최고높이 5m 이하	○ 최고높이 8m 이하	
3구역	○ 최고높이 8m 이하	○ 최고높이 11m 이하	
4구역	○ 최고높이 14m 이하	○ 최고높이 17m 이하	
5구역	○ 안성시 도시계획 조례 및 관련 법률에 따라 처리		
공통사항	<ul style="list-style-type: none"> <li>○ 영향검토구역 내 매장문화재 분포가능성이 있는 지역에 대하여는 시·발굴 조사를 선행한 후 사업시행 여부를 검토토록 함</li> <li>○ 영향검토구역 내의 기존건축물 개·재축 가능</li> <li>○ 전체 구역에서 층수가 10층 이상 건물은 개별심의</li> <li>○ 위험물 저장 및 처리시설, 분뇨 및 쓰레기 처리시설, 도축장, 고물상, 폐기물 처리시설 등 이와 유사한 시설은 개별심의</li> <li>○ 경사지를 성·절토하거나 평지를 성토하여 높이 3m이상의 법면, 석축, 옹벽이 발생하는 경우는 개별 심의(지하층의 절토는 제외, 지반선의 높이 산정 기준은 건축법에 따름)</li> <li>○ 건축물 최고높이는 옥탑, 계단탑, 승강기탑, 망루, 장식탑 등 기타 이와 유사한 것을 포함</li> <li>○ 도로, 교량 등 이와 유사한 시설물의 신설 및 확장은 개별심의</li> <li>○ 고시일을 기준으로 영향검토구역 내에서 도시계획 또는 지방자치단체 조례 등이 변경될 경우 문화재청장과 협의 할 것.</li> </ul>		

## (5) 국가지정문화재 지정가치 및 근거기준

- 2015년도에 실시된 구제발굴조사 결과 확인된 유적으로 일부 단절되었으나 4개 구간에 걸쳐 약 130m 길이로 확인되었음. 성곽은 자연지형을 따라 발굴조사지역 외곽으로 성벽의 연장이 뚜렷이 확인되며, 주변 인접지역에서 확인된 도기동 436-1번지 유적을 고려할 때 내·외 이중성일 가능성이 높음.
- 발굴조사 결과, 성곽의 운영시기는 4~6세기 초에 해당하는 백제 한성 도읍기에서 고구려 남정(南征)시기로 지정학적 위치와 구조, 활용시기로 보아 백제의 영역확장과정에서의 마한과의 관계를 살필 수 있겠으며, 특히 한강 이남지역에서 고구려 성곽이 최초로 확인됨에 따라 고구려의 한강 이남지역의 영역화 과정과 남진 경로를 재구성할 수 있는 역사적·학술적 가치가 높은 유적으로 인정됨.
- 내·외 이중목책 구조의 성곽으로 목책구조가 잘 남아 있는 드문 사례로 고대 토목·건축기술을 파악할 수 있는 중요한 자료이며, 『삼국사기』 초기 기록에 전하는 책(柵)의 구조를 파악할 수 있는 한반도 성곽발달사의 매우 중요한 유적임.
- 위와 같은 사항을 종합하여 볼 때 한국 고대사 복원에 매우 중요한 유적으로 국가지정 사적으로 지정하여 체계적으로 보존·관리하는 것이 필요하다고 판단됨.

## (6) 보존 정비 및 활용 착안사항

- 추후 학술발굴조사를 통해 성곽의 범위를 명확히 하여 문화재 지정구역 및 보호구역 확대 지정하며, 현상변경 허용기준(안)을 다시 마련.
  - 유적의 주변은 주거 밀집 구역 및 개발수요가 많은 지역으로 문화재 확대 지정에 따른 민원발생 소지가 많을 것으로 판단되므로 문화재 영향 검토 구역의 현상변경 처리기준을 합리적으로 조정.
- 학술발굴조사 결과 및 관계 전문가의 자문을 받아 종합정비 계획안을 수립하여 성곽의 체계적인 정비·복원 및 활용계획 자료로 활용.
- 토지매입
  - 학술발굴조사 결과 및 종합정비 계획안과 연계하여 우선순위를 선정하여 매입.
- 성곽의 정비·복원을 통하여 시민 역사교육의 장으로 활용.
  - 목책 성벽 및 부속시설 복원과 탐방로 개설.
  - 목책 성벽 축성 재현, 삼국시대 전쟁체험, 발굴조사 모의체험 등 상시적인

체험장으로 이용.

○ 주변정비 및 활용

- 유적의 경관에 영향을 미치지 않는 범위에서 주변 개발부지를 주차장 및 종합안내센터, 휴게시설 등으로 적극 조성하여 탐방객의 접근을 용이하게 하고 유적의 홍보와 안내.

○ 도기동 성곽유적 전시관 건립

- 유적의 체계적이고 상시적인 보호와 활용 프로그램 개발 및 운영. 유물 및 시청각 자료를 전시하고 교육 프로그램을 개발·운영하여 탐방객들의 유적에 대한 이해도를 높임.

(7) 종합 의견

- 안성 도기동 성곽유적은 2015년도에 실시된 구제발굴조사 결과 확인된 유적으로 일부 단절되었으나 4개 구간에 걸쳐 약 130m 길이로 확인되었음. 성곽은 자연지형을 따라 발굴조사지역 외곽으로 성벽의 연장이 뚜렷이 확인되며, 주변 인접지역에서 확인된 도기동 436-1번지 유적을 고려할 때 내·외 이중성일 가능성이 높음.
- 발굴조사 결과, 성곽의 운영시기는 4~6세기 초에 해당하는 백제 한성 도읍기에서 고구려 남정(南征)시기로 지정학적 위치와 구조, 활용시기로 보아 백제의 영역확장 과정에서의 마한과의 관계를 살필 수 있겠으며, 특히 한강 이남지역에서 고구려 성곽이 최초로 확인됨에 따라 고구려의 한강 이남지역의 영역화 과정과 남진 경로를 재구성할 수 있는 역사적·학술적 가치가 높은 유적으로 인정됨.
- 내·외 이중목책 구조의 성곽으로 목책구조가 잘 남아 있는 드문 사례로 고대 토목·건축기술을 파악할 수 있는 중요한 자료이며, 『삼국사기』 초기 기록에 전하는 책(柵)의 구조를 파악할 수 있는 한반도 성곽발달사의 매우 중요한 유적임.
- 위와 같은 사항을 종합하여 볼 때 한국 고대사 복원에 매우 중요한 유적으로 국가지정 사적으로 지정하여 체계적으로 보존·관리하는 것이 필요하며, 유적 보존에 필요한 봉우리 전체를 문화재구역·보호구역으로 지정하는 것이 바람직할 것으로 판단됨.

바. 참고사항

(1) 사적 지정 면적 조서

○ 문화재구역

연번	소재지	지번	지목	지적	지정구역	소유자	
						성명	주소
1	도기동	산51-3	임야	19,201	17,978		
2		산51-5	임야	17,199	17,199		
3		산52-2	임야	7,517	1,073		
4		168	답	126	126		
합계	4필지			44,043	36,376		

○ 문화재보호구역

연번	소재지	지번	지목	지적	지정구역	소유자	
						성명	주소
1	도기동	산48-1	임야	1,224	1,224		
2		산48-3	임야	537	537		
3		산49	임야	23,603	23,603		
4		산50	임야	5,554	5,294		
5		산53	임야	892	892		
6		산54	임야	7,411	7,411		
7		산55-1	임야	4,958	4,958		
8		산55-9	임야	7,140	6,578		
9		산56	임야	3,306	3,306		
10		산56-1	임야	1,554	1,554		
11		산57	임야	49,983	49,983		
12		167	답	853	326		
13		449-2	임야	975	975		
14		484-4	잡종지	9,790	2,619		
15		450	임야	139	139		
16		451	전	377	377		
17		451-1	전	423	423		
18		451-2	전	520	520		
19		468	전	1,319	1,319		
20		468-1	전	453	453		
21		469	전	1,342	1,342		
합계	21필지			122,353	113,833		

(2) 국가지정문화재의 지정 기준(문화재보호법 시행령 별표 1)

문화재의 종류	지정기준
사적	<p>1. 제2호 각 목의 어느 하나에 해당하는 문화재로서 해당 문화재가 역사적·학술적 가치가 크고 다음 각 목의 어느 하나 이상을 충족하는 것</p> <p>가. 선사시대 또는 역사시대의 사회·문화생활을 이해하는 데 중요한 정보를 가질 것</p> <p>나. 정치·경제·사회·문화·종교·생활 등 각 분야에서 그 시대를 대표하거나 희소성과 상징성이 뛰어난 것</p> <p>다. 국가의 중대한 역사적 사건과 깊은 연관성을 가지고 있을 것</p> <p>라. 국가에 역사적·문화적으로 큰 영향을 미친 저명한 인물의 삶과 깊은 연관성이 있을 것</p> <p>2. 해당 문화재의 유형별 분류기준</p> <p>가. 조개무덤, 주거지, 취락지 등의 선사시대 유적</p> <p>나. 궁터, 관아, 성터, 성터시설물, 병영, 전적지 등의 정치·국방에 관한 유적</p> <p>다. 역사(驛舍)·교량·제방·가마터·원지(園池)·우물·수중유적 등의 산업·교통·주거생활에 관한 유적</p> <p>라. 서원, 향교, 학교, 병원, 절터, 교회, 성당 등의 교육·의료·종교에 관한 유적</p> <p>마. 제단, 지식묘, 옛무덤(군), 사당 등의 제사·장례에 관한 유적</p> <p>바. 인물유적, 사건유적 등 역사적 사건이나 인물의 기념과 관련된 유적</p>

사. 의결사항

○ 조건부가결

- 제2안대로 지정

## 4. 문화재위원회 사적분과 소위원회 주요심의 대상 변경 검토

### 가. 제안사항

문화재위원회 사적분과 소위원회운영과 관련하여 소위원회 주요심의 대상에 역사문화환경 보존지역 내 건축 등의 행위 허용기준 작성(안) 또는 변경(안)을 추가하고자 하는 사항을 부의하오니 검토하여 주시기 바랍니다.

### 나. 제안사유

- 역사문화환경 보존지역내 건축 등의 허용기준(이하 허용기준)을 문화재의 유형(26개)에 따라 5개 경관지표를 적용하여 합리적으로 조정 추진
- '16년도 사적분야 허용기준 조정대상이 170여개로 현재 문화재위원회 사적분과 심의 일정상 안건의 과다로 인하여 효율적인 '허용기준'의 심의가 어렵다고 판단됨에 따라, 사적분과 소위원회에서도 '허용기준'을 심의할 수 있도록 소위원회 주요심의 대상을 변경(추가)코자 함

### 다. 제안 내용

- “문화재위원회 소위원회 심의사항”에 ‘역사문화환경 보존지역내 건축 등의 행위 허용기준 작성(안) 또는 변경(안)’ 추가

### 라. 참고사항(허용기준 재조정 추진 개요)

- 그간의 경과
  - 허용기준 시범 재조정(양양 오산리 유적 등 국가지정 30건) : '15. 3월
  - 문화재 유형별 현상변경 검토 기준 수립('15. 5월)
    - 문화재 경관을 판단하기 위한 5가지 검토 지표 추출
      - \* 검토지표(5요소) : 장소성, 왜소화, 조망성, 마루선, 일체성
    - 문화재 유형별(26개)로 각각의 특성·보호가치를 고려 적용지표 설정
  - 「역사문화환경 보존지역내 건축 등 행위 허용기준 작성 지침」 개정('15.6월)
  - 재조정 기본계획 수립 및 사업대상(조정대상) 선정('16. 2월)
  - 사업대상 확정 및 보수정비(총액)사업 및 지침 변경 통보('16.3월)
  - 현상변경 업무담당자 교육 시행('16. 4, 국립고궁박물관)

○ ‘현상변경 허용기준’ 조정 목표(‘15~‘17)

- 재조정 대상 : 1,043건(‘15년 66건 완료/‘16년 457건 조정 예정)
- 최근 3년 간 현상변경 신청(민원)이 1건 이상 접수된 문화재(654개) 및 조정필요 대상문화재 중 선정

분 류	대상문화재	2015	2016	2017	*조정유예
국보, 보물 (건조물)	746	16	159	185	386
사 적	454	19	170	263	2
근대 사적	37	0	11	11	15
중요민속자료	189	9	61	57	62
명승, 천연기념물	476	22	56	4	394
합 계	1,902	66	457	520	859

\* 조정유예는 현상변경 허용기준이 중복설정되어 있거나 박물관등에 보관되어 있어 조정이 불필요한 문화재

○ 재조정 내용(\* 「역사문화환경 보존지역내 건축 등 행위 허용기준 작성 지침」 적용)

- 일반 원칙(공통 기준)
  - 원지형보존, 신축불가 지역 : 면적 축소, 명칭변경( → ‘개별심의’)
  - 경관 훼손 우려가 없는 지역(능선이면 등) : 허용기준 완화·해소
  - 매장문화재 주변 등 지정문화재의 역사문화환경 보존에 미칠 영향이 없는 지역은 도시계획 등 타 법령으로 일원화
- 문화재 특성, 보호대상 가치에 따라 5개 지표를 26개 문화재 유형별로 선별적 적용, 조정(장소성, 왜소화, 조망성, 마루선, 일체성 등 5개 지표 적용)

○ 추진 방법(자체조정과 시·도 조정으로 구분하여 추진)

- <자체조정>은 해당 부서에서 해당 문화재(역사문화환경 보존지역)를 직접 현지 조사하여 허용기준을 조정(문화재위원회 심의후 고시)
  - \* 지형이 비교적 단조롭거나, 주변 인구와 건축물 등이 복잡하지 않은 지역, 보호구역의 범위가 작은 지역 등 선정
- <시·도 조정>은 해당 지방자치단체(시군구)가 용역사업을 통하여 허용기준을 재조정하여 제출(문화재청 검토→문화재위원회심의→고시)

마. 의결사항

- 원안가결



## 5. 경주 나정 정비 기본계획 검토

### 가. 제안사항

경상북도 경주시 소재 사적 제245호 「경주 나정」 정비 기본계획을 수립하는 사항을 부의하오니 검토하여 주시기 바랍니다.

### 나. 제안사유

- 문화재의 효율적인 정비를 위해 정비 기본계획을 수립하고자 하는 사항임.
- 문화재위원회 심의('10.03.10.) : 보류
  - 배치도, 조감도 등 자료보완 필요
  - 역사문화환경을 저해하지 않고 문화재와 조화롭게 재설계

### 다. 주요내용

- (1) 신청인 : ○○○
  - (2) 대상문화재 : 경주 나정(사적 제245호 / 1975.11.20.)
    - 소재지 : 경북 경주시 탑동 700-1
  - (3) 신청내용
    - 1안 : 건물지 복토 후 유구모식 정비, 주변 정비
    - 2안 : 중층 팔각건물 복원 정비, 주변 정비
    - 3안 : 단층 팔각건물 복원 정비, 주변 정비
- ※ 보완사항
- 팔각건물 복원시 구조나 양식은 추후 결정
  - 원시적 조경요소 및 경관립 조성
  - 공원식 산책로, 인조 석물 의자 설치 지양
  - 주차장은 유적지와 원거리 이격 설치
  - 홍보관 설치는 보류(별도 연구용역 실시)
  - 도로 이설 계획 반영
  - 미발굴지 시굴조사
  - 안내판 정비

## 라. 참고사항

### (1) 현지조사의견('15.04.28/문화재위원 ○○○, ○○○)

- 나정의 발굴조사 결과 초기철기시대 유구와 통일신라시대 팔각건물지의 관련 유구가 출토된 바 있음.
  - 이와 관련 초기철기시대 유구의 성격에 대해서는 학계에서 다양한 견해가 제기되고 논란이 되고 있음(우물 관련 유구해석, 솥대 기둥자리 등의 기둥 받침이라는 해석 등).
- 일단 팔각건물지 관련 석조 유구는 지면에 표시하는 방식의 유구 노출 방법을 검토하기 바라며, 초기철기시대 유구와 기둥열은 낮은 목재로 표시하는 방법을 검토하기 바람.
- 나정에 대한 체계적 설명(도면, 사진 포함) 방식 검토 요망.
- 변경된 주차장의 위치는 적절하다고 판단되며, 홍보관 등 건축물의 건축이나 인위적 산책로 등의 개설은 하지 않는 것이 바람직함. 최소한의 자연적 모습으로 복원 요망.

## 마. 의결사항

- 조건부가결
  - 1안으로 시행
  - 전문가 자문을 거쳐 시행

## 6. 서울 의릉 내 한국예술종합학교 노후 옥외전주 철거·개선 공사 검토

### 가. 제안사항

서울특별시 성북구 소재 사적 제204호 「서울 의릉」 내 전신주를 철거하고 전선 지중공사에 관한 사항을 다음과 같이 부의하오니 검토하여 주시기 바랍니다.

### 나. 제안사유

- 서울 의릉 내 기존 전신주가 노후화되어 조선왕릉 능제경관을 훼손하고 있어 철거하고 별관 건물에 전기를 사용하기 위해 옥외전주 개선공사를 실시하고자 함

### 다. 주요내용

- (1) 신청인 : ○○○
- (2) 대상문화재명 : 서울 의릉(사적 제204호)
  - 소재지 : 서울시 성북구 화랑로 32길 146-20
- (3) 신청내용
  - 위치 : 서울시 성북구 화랑로 32길 146-20(문화재보호구역)
  - 신청내용 : 석관동 교사 노후 옥외전주 철거·개선(지상→지하)공사
    - 신규 전선 지하매설 : 125m(별관 도로변 25m, 본관 산책로 100m)
    - 옥외 변압기 설치 : 1개소(22,900→6,600V)
    - 기존 전신주 철거(19주) 및 전선 철거(1,200m)
    - 고압 지중공사에 따른 인입시스템 개선(1수전→2수전)
  - 사업주관 : 문화체육관광부 한국예술종합학교
  - 사업기간 : 2016. 9월 중순(착공일로부터 60일)
  - 소요예산 : 242,000천원

### 라. 의결사항

- 보류
  - 현지조사 후 재검토

## 7. 창경궁 내 오층석탑 이건 여부 검토

### 가. 제안사항

서울특별시 종로구 소재 사적 제123호 「창경궁」 경내에 있는 오층석탑의 처리방안에 대하여 부의하오니 검토하여 주시기 바랍니다.

### 나. 제안사유

- 1930년대 이후 창경궁으로 이건되어 현재 명정전 뒤 외부에 전시되고 있는 오층석탑(비지정)을 특정 사찰로 이건하여 관리하고자 하는 요청이 지속적으로 제기되어 이에 대한 검토 요청.
- 지난 제4차 사적분과 위원회('16.04.06)에서 보류되어 다시 검토를 요청하는 사항임.

### 다. 주요내용

- (1) 신청인 : ○○○
- (2) 대상문화재명 : 창경궁(사적 제123호)
  - 소재지 : 서울시 종로구 창경궁로 185
- (3) 신청내용
  - 위치 : 서울시 종로구 와룡동 2-1(문화재구역)
  - 내용
    - 특정 사찰에서 창경궁 내 오층석탑을 석탑 본연의 목적이 발현될 수 있는 사찰로 이건하는 것이 적절하다고 주장하고 있으며, 원 소장처가 밝혀질 때까지 만이라도 해당 사찰에서 관리를 희망하고 있음.
    - 국립문화재연구소의 학술연구 결과 석탑의 원 소장처는 알 수 없는 상황인바, 오층석탑의 이건 여부 등 처리방안에 대하여 검토를 요청함.

### 라. 검토의견

- 제4차 문화재위원회 심의('16.04.06)에서 원소장처에 대한 추가적인 입증자료 확인 후 재검토(보류)라는 결과가 나왔으나, 해당 사찰에서 '본사와 관련이 있다는 자료는 찾을 수 없음'을 밝힘('16.07.28.).

## 마. 참고사항

### (1) 국립문화재연구소 학술연구 결과('15.6~'15.10.)

- 세부 기법과 조각 장식, 체감 등으로 보아 고려 중기 이후의 석탑으로 추정되며 유사한 사례로는 충남, 전북 지역에 소재한 고려시대 석탑을 들 수 있음.
- 탑부재는 주석재(반상흑운모화강섬록암)와 부석재(담홍색화강암)으로 구성되며, 4층 이상 부재는 원래 부재와는 다른 암석으로 이견되면서 추가 복원된 부분으로 판단됨.
- 1936년 이후 작성된 것으로 추정되는 창경궁 배치도(『근대건축도면집(1936)』)에 석탑이 등장하며 1969년 작성 국립고궁박물관 유물관리카드에 이왕가박물관 소장으로 표기됨.
- 창경궁 내 오층석탑 등 이견 관련 자문회의('14.11.6./○○○, ○○○, ○○○, ○○○, ○○○)
- 원위치 기록을 찾기 위해 이왕가 박물관 등의 기록을 면밀히 찾아본 후 조치.
- 기록 검토에 의해서도 원 소장처가 밝혀지지 않는 경우, 지속가능한 보존이 될 수 있는 적절한 기관에 이견 조치.



- 전체 높이 : 658m
- 시대 : 고려시대
- 구조적 특징
  - 이층기단에 오층의 탑신을 올린 일반형 석탑 양식
  - 기단부 상하층 면석에 안상 조각
  - 1층 탑신석 한 면에 좌불상 조각

## 바. 의결사항

- 부결
  - 입증자료 부존재

## 8. 창경궁 내 대온실 전력 간선공사 검토

### 가. 제안사항

서울특별시 종로구 소재 사적 제123호 「창경궁」 내 대온실 보수 정비 공사와 연계하여 전력 간선공사를 다음과 같이 추진하고자 국가지정문화재 현상변경 허가신청한 사항을 부의하오니 검토하여 주시기 바랍니다.

### 나. 제안사유

- '13년 문화재특별종합점검 E등급 판정으로 등록문화재 제83호인 창경궁 대온실 보수 정비에 따른 기존에 시설된 전력 증설 간선공사가 절실히 필요함
- 대온실 난방용 유류 지하탱크저장소에 대한 종로구청의 토양오염조사 및 종로소방서의 위험물안전관리 부적합 시설 행정처분 사전 통보에 따라, 유류난방을 전기난방 방식으로 변경하는 전력 증설 간선공사를 위하여 신청한 사항임.

### 다. 주요내용

- (1) 신청인 : ○○○
- (2) 대상문화재명 : 창경궁(사적 제123호)
  - 소재지 : 서울시 종로구 창경궁로 185(와룡동)
- (3) 신청내용<창경궁 대온실 보수정비 전력 간선공사>
  - 위치 : 서울시 종로구 창경궁로 185(와룡동)(창경궁 북측 관리사무실 뒤편 - 대온실 간)
  - 내용
    - 기간 / 공사비 : '16년 8월 - '17년 9월 / 91백만원
    - 공사내용 : 창경궁 사무실 뒤편 기존 시설된 경비시스템 케이블 매설지산립 지역 및 관람로 전력 간선공사 336m (폭 0.8m\* 0.6m/깊이 0.6m)

### 라. 의결사항

- 조건부가결
  - 시굴조사 실시 필요

## 9. 서울 선릉과 정릉 종합경비시스템(CCTV) 광케이블 교체 공사 검토

### 가. 제안사항

서울특별시 노원구 소재 사적 제199호 「서울 선릉과 정릉」의 CCTV 광케이블 교체공사 추진계획을 다음과 부의하오니 검토하여 주시기 바랍니다.

### 나. 제안사유

- 기존 구축된 선정릉 경내 효과적인 종합경비시스템 관리 및 모니터링을 위해 노후 CCTV 교체 및 기존 동축케이블 연결 시스템을 광케이블 연결형 시스템으로 개선
- 기존 광케이블 연결 관로에서 광케이블 연결 관로 연장을 위한 관로 굴착

### 다. 주요내용

- (1) 신청인 : ○○○
- (2) 대상문화재명 : 서울 선릉과 정릉(사적 제199호)
  - 소재지 : 서울시 강남구 선릉로 100길 1
- (3) 신청내용
  - 위치 : 서울 선릉과 정릉 경내(문화재구역)
  - 사업내용
    - 사업기간 : 2016년 9월 초 ~ 11월 말(90일)
    - 사업비 : 35,000천원
    - 사업내용
      - 2007년 구축된 노후 CCTV 12개소 철거
      - 기존 동축케이블 연결 시스템을 광케이블 연결형 시스템으로 개선
      - 굴착 총거리: 465m, 굴착 깊이: 800mm

### 라. 의결사항

- 조건부가결
  - 시굴조사 실시 필요



## 10. 경주 춘양교지·월정교지 복원공사에 따른 주변정비 계획(안) 검토

### 가. 제안사항

경상북도 경주시 소재 사적 제457호 「경주 춘양교지·월정교지」 정비를 위해 추진 중인 월정교 복원 공사에 따른 주변정비 계획(안)을 부의하오니 검토하여 주시기 바랍니다.

### 나. 제안사유

- 「경주역사문화도시」 조성사업('05.7.20 선도사업 발표)의 일환으로 추진 중인 '경주 춘양교지·월정교지'(사적 제457호) 복원·정비 관련, 월정교 주변 정비사업 계획(안)을 관계전문가의 자문안을 반영하여 재차 검토 받고자 하는 사항임.

### 다. 주요내용

- (1) 신청인 : ○○○
- (2) 대상문화재명 : 경주 춘양교지·월정교지(사적 제457호)
  - 소재지 : 경주시 인왕동 921-1번지, 교동 274번지 외
- (3) 신청내용<월정교 주변정비 계획>
  - 시설계획 : 관리 및 통합방제실, 주차장, 화장실, 보행로, 유구복제 전시 (복토 후 재현)
    - 관리 및 통합방제실(주차장내) : 월정교 출입통제 및 통합방제, 주차장 관리 및 안내 / 정면 3칸(9.9m), 측면 1칸(3.0m)
    - 소방시설 : 지하 매립(16.2m×6.0m)
    - 화장실 : 정면 4칸(14.7m), 측면 2칸(6.2m)
    - 유구복제전시 : 발굴조사에서 확인된 연지, 적심유구 복토 후 복제전시
      - ※ 발굴조사 결과(유구 잔존상태 등)를 반영하여 부대시설 위치 등 조정
  - 남측문루 전면부지 정비 : 월정교의 통로기능을 고려해 도로형식 표현
    - ※ 북측문루 주변정비는 월성 발굴결과를 반영하여 추후 계획할 예정임

## 라. 참고사항

### (1) 전문가 자문의견 추진경과

- 1) 월정교 문루 및 주변정비 관련 전문가 자문(○○○ 등 12명, '13.8.1.)
  - 주차장 위치는 동 복원 구역에 떨어진 지역에(교촌교 앞) 검토하는 것으로 함
- 2) 문화재위원회 사적분과 회의('13.11.13.)
  - 회의결과 : 조건부 가결(당해 사업부지에 대한 시·발굴조사를 선행하고 그 결과에 따라 관계전문가 자문을 거쳐, 계획안을 수립하여 재검토)
- 3) 월정교 주변 1차 발굴(남측문루 동편지역 / '14.10.14~'15.12.11)
  - 발굴결과 : 적심, 담장, 연못지, 구하도 유구 확인
  - 전문가검토회의(○○○, ○○○) : 발굴유구 복토보존 조치 필요
- 4) 월정교 주변 2차 발굴조사(남측문루 서편지역 / '15.10.28~'16.3.31)
  - 발굴결과 : 도로유구, 청동기시대 주거지, 기타 소성 유구 확인
  - 전문가검토회의(○○○, ○○○, ○○○)
    - 후대의 교란으로 인해 많이 훼손되었음. 기록보존 후 사업시행이 적절함
- 5) 월정교 문루 및 주변정비 관련 전문가 자문(○○○, ○○○, ○○○ / '16.5.10.)
  - 월정교의 통로기능을 고려, 문루 전면은 도로형식으로 표현되는 것이 적합
  - 기존유구 정비 및 복제유구 노출 전시하여 자연스러운 주변 분위기를 조성
- 6) 월정교 주변 주차장 부지 발굴조사(교촌교 남편지역 / '16.5.30~'16.6.30)
  - 발굴결과 : 통일신라시대 적심, 담장, 기와배수로 등 유구 30여 기 확인
  - 전문가검토회의(○○○, ○○○ / '16.6.16.)
    - 현 유구조사는 마무리하고 노출된 유구는 훼손되지 않도록 성토
    - 정밀발굴조사 유예하고 추후 형질변경 등 사안 발생 시 관련 절차 따라 조사
- 7) 월정교 주변정비 기본계획(안) 전문가검토회의(○○○, ○○○, ○○○, ○○○ / '16.8.3.)
  - 월정교 주변 경관을 고려한 관리동 등 관련 시설물 노출 최소화
  - 주차장 예정부지의 차량 진·출입로 교통 동선계획 조정

### (2) 사업 추진경과

- 월정교 복원 기본계획 및 타당성 조사 연구('05.11~'06.8) / 한국전통문화학교
- 월정교 복원 기본설계('06.12~'07.7) 및 실시설계('07.9~'10.6) / 한국전통

#### 문화학교

- 월정교 복원공사 착공('08. 5월), 교각 및 누교 복원 완료('13. 4월)
- 월정교 문루건립·주변정비 계획수립 및 설계('12. 3월~)
- 월정교 문루건립 공사('16.4~)

#### 마. 의결사항

- 보류
  - 현지조사 후 재검토

## 11. 경주 대릉원 일원 내 금관총 발굴성과 활용 기본계획 검토

### 가. 제안사항

경상북도 경주시 소재 사적 제512호 「경주 대릉원 일원」 내 금관총 발굴 성과에 대한 전시·공개 등 활용을 위한 기본계획(안)을 부의하오니 검토하여 주시기 바랍니다.

### 나. 제안사유

- 최근(2015년) 국립중앙박물관의 금관총에 대한 재발굴 결과, 봉토·적석부 구조, 목조가구 등 무덤의 구조와 규모 및 매장의례 절차 등을 유추할 수 있는 자료를 확보하고
- 이에 대한 활용(일반공개 및 전시활용 등)계획이 문화재위원회(사적분과, 2015.7.8.) 검토·승인됨에 따라,
- ‘금관총 발굴성과 활용 기본계획(안)’을 수립하여 검토 받고자하는 사항임.

### 다. 주요내용

- (1) 신청인 : ○○○
- (2) 대상문화재명 : 경주 대릉원 일원(사적 제512호)
  - 소재지 : 경북 경주시 노서동 104번지 일원
- (3) 신청내용<금관총 발굴성과 활용 기본계획>
  - 위치 : 경북 경주시 노서동 104번지 일원(금관총, 128호 고분)
  - 사업내용
    - 발굴 성과를 토대로 금관총 활용 기본계획 수립
    - 기본 방향
      - 금관총의 핵심가치를 제시하고, 이를 전시·활용의 기본지침으로 하여 건축가 및 전시 디자이너의 창의적인 설계를 제안 받아 실시설계로 진행할 계획임

- 전시·활용 기본 계획

전시시설 구상	전시 기본 구상
<ul style="list-style-type: none"> <li>○ 외부구조               <ul style="list-style-type: none"> <li>- 부분 또는 전체로서 금관총의 외형적 구조·규모가 인지될 수 있도록 설계</li> <li>- 주변 고분군 경관과의 조화</li> <li>- 금관총의 상징적 의미 반영</li> <li>- 금관총의 영구적 보호 기능</li> </ul> </li> <li>○ 내부구조               <ul style="list-style-type: none"> <li>- 축조 당시의 봉토부, 적석부, 목곽부를 학술적 고증을 거쳐 복원</li> <li>- 금관총의 원형을 최대한 유지하면서 전시로서 활용할 수 있는 방안 구상</li> </ul> </li> </ul>	<ul style="list-style-type: none"> <li>○ 복원하는 적석목곽묘의 봉토, 적석, 목곽부의 원형을 일반인들이 관람할 수 있도록 연출</li> <li>○ 금관총의 진정성을 훼손하지 않는 전시 연출 계획</li> <li>○ 천마총과의 차별성을 두고, 최대한 인공 시설이 적으면서 전시효과를 극대화하는 방안 고려</li> <li>○ 주변 박물관에서 연출할 수 없는 ‘장소의 상징성’을 극대화하는 전시 방식</li> <li>○ 디지털 전시 기법 도입(QR코드, 증강현실 등)</li> </ul>

라. 참고사항

(1) 추진경과

- 1) 금관총 재발굴(국립중앙박물관, 2015. 2.~7.)
  - 발굴결과 : 봉토·적석부의 구조·규모 확인 등
  - 전문가검토회의(○○○, ○○○ 등 5인) : 일반 공개를 위한 세부계획 수립 요청
- 2) 문화재위원회 사적분과 회의(2015. 7. 8.)
  - 안건 : 금관총 조사결과 활용(일반 공개)
  - 결과 : 원안가결
- 3) ‘금관총 활용 기본계획(안)’ 연구용역 진행(한국문화재재단, 2015.10.~2016.09.)
- 4) 연구용역 자문회의
  - 1차(○○○, ○○○ 등) : ‘장소의 상징성’을 최대한 보존하는 활용방안 제시
  - 2차(○○○, ○○○ 등) : 전시시설 및 디자인은 관계전문가의 제안으로 실시설계

(2) 향후 계획

- 기본계획 수립 후 실시설계 추진 예정
- 실시설계는 제안서 평가, 공모, 협상 등과 같은 방식을 활용해 건축 디자인과 전시 시설 등에 창의적인 설계가 가능할 수 있도록 진행할 예정임.

마. 의결사항

- 조건부가결
  - 참고사항 향후 계획대로 시행

## 【 보고사항 】

안건번호 사적 2016-08-035

# 1. 공주 공산성 내 옥녀봉성 일대 정비계획 보고

## 가. 제안사항

충청남도 공주시 소재 사적 제12호 「공주 공산성」 문화재 구역 내 옥녀봉성 일대 정비계획을 다음과 같이 보고합니다.

## 나. 제안사유

- 2016년도 고도보존육성 시행계획에 따라 추진 중인 공주 공산성 문화재구역 내 옥녀봉성 일대 정비계획에 대해 보고하는 사항임
- ※ 2016년도 고도보존육성 시행계획은 기 확정된 고도보존육성 기본계획('14년)에 기반하여 수립한 연도별 추진계획으로, 사업 추진을 위하여 2016년도에 발굴조사를 위한 예산을 편성하고, 사적분과 문화재위원회에 보고하였음

## 다. 주요내용

- (1) 신청인 : ○○○
- (2) 대상문화재명 : 공주 공산성(사적 제12호)
  - 소재지 : 충남 공주시 산성동 2번지 일대
- (3) 신청내용<옥녀봉성 일대 정비계획>
  - 위치 : 충남 공주시 옥룡동 410번지 일원 28,596㎡(문화재구역)
  - 사업내용
    - 목적 : 백제시대 출토 유적을 중심으로 한 자연친화적 유적공원 조성을 통해 공산성의 역사공간 확대 및 경관 개선
    - 세부내용
      - 유적공원 : 사업면적 4,904㎡ / 유구 노출 및 정비
      - 발굴체험장 : 사업면적 1,557㎡ / 발굴체험시설 조성
      - 국궁체험장 : 사업면적 1,524㎡ / 관풍정(조선시대 射亭) 이전 정비
      - 나루터 및 승선대합실 : 사업면적 1,456㎡ / 신관동 및 공산성 연결 수상동선 조성
      - 사계원 : 사업면적 4,329㎡ / 계단식 지형 활용 사계절 화원 조성

- 작은수목원 : 사업면적 5,728㎡ / 자연 속 산림치유 공간 조성
- 숲놀이터 : 사업면적 2,728㎡ / 아이들이 쉴 수 있는 생태놀이터 조성
- 세파당(洗波堂) : 사업면적 114㎡ / 휴식공간 조성
- 탐방로 조성 : 공산성, 옥녀봉성 연결 탐방로 1,004m 조성

## 라. 검토의견

### (1) 관계전문가 자문의견('16.03.11/○○○, ○○○)

- 공산성에서 은개골지역으로의 접근이 쉽지 않은 만큼 다양한 접근 방법 모색 필요
- 유지관리 측면에서 이용객의 추이를 보면서 체험시설의 연차적 도입 필요
- 은개골 발굴 결과에 따라 사업계획 변경 및 확정 필요

## 마. 참고사항

- 주요 도입기능 및 시설



○ 조감도



바. 의결사항

○ 접수

- 정비계획 재수립 후 검토사항으로 심의 요청



## 2. 사직단 부대시설 정비 보고

### 가. 제안사항

서울특별시 종로구 소재 사적 제121호 「사직단」 복원정비를 위하여 추진 중인 사직단 외곽담장 및 부대시설 정비 설계 용역 내용을 다음과 같이 보고합니다.

### 나. 제안사유

- 사직단 복원을 위하여 추진 중인 사직단 외곽담장 및 부대시설 정비 설계 용역 중 하수관거 이설, 건물지 표시 및 안내판 설치, 소방문 설치 등 부대시설 정비에 대하여 보고하는 사항임

### 다. 주요내용

- (1) 신청인 : ○○○
- (2) 대상문화재명 : 사직단(사적 제121호)
  - 소재지 : 서울시 종로구 사직동 1-28
- (3) 보고내용<사직단 부대시설 정비>
  - 위치 : 사직단 내(문화재구역)
  - 하수관거 이설
    - 기존하수관로 철거(PC박스 1.5m×1.5m, L=142m / 흡관 D1.0m, 22m / 흡관 D0.6m, 20m)
    - 신규하수관로 계획(PC박스 1.5m×1.5m, L=152m / 흡관 D1.0m, 22m / 흡관 D0.6m, 00m)
    - 가배수로(흡관 D1.2m, 157m)
  - 건물지 표시 및 안내판 설치
    - 건물지 표시 6개소
    - 종합안내판 1개소 및 개별안내판 6개소
  - 소방문 설치
    - 4.5m×2.3m 1개소 설치

## 라. 참고사항

### (1) 사직단 부대시설 정비 관련 자문회의('16.06.21/문화재위원 ○○○, ○○○)

- 하수관로를 이설하는 위치의 암반 훼손은 최소화하고, 하수관로 높이는 차등있게 설정하는 것이 타당함
- 하수관로 경로는 최대한 산쪽으로 붙여 유선형으로 하여 건물지 원지반 노출시 하수관로가 노출되지 않도록 함

### (2) 사직단 부대시설 정비 관련 자문('16.08.01/문화재위원 ○○○)

- 수복방은 적심유구가 명확하지 않으므로 건물지 둔덕을 연출하고 초석설치는 생략함이 타당함
- 건물지 둔덕 높이는 바닥과 구분이 명료하도록 높게 함이 타당함
- 화방벽 위치에는 장대석으로 지대석을 연출함
- 소방문은 전통 판문형태로 하고, 목재색으로 도색함이 타당함
- 안내판은 궁궐에 설치한 안내판 형식에 따른다.

### (3) 향후계획

- 공사발주 : '16. 9월
- 공사착수 : '16. 9월 ~ '17. 7월

## 마. 의결사항

- 원안접수

### 3. 경주 황룡사지 경관조명 설치 계획(안) 보고

#### 가. 제안사항

경상북도 경주시 소재 사적 제6호 「경주 황룡사지」 경관조명 설치 계획(안)을 보고 드립니다.

#### 나. 제안사유

- 경주 황룡사지 및 그 주변의 관람환경을 개선하기 위한 경관조명등 설치 계획(안)에 대하여 관계전문가의 자문을 받아 조명계획을 보완하여 재보고 드리는 사항임
- 사적분과 7차 문화재위원회('16.07.13)에서 조명계획을 보완하여 재보고 사유로 부결

#### 다. 주요내용

- (1) 신청인 : ○○○
- (2) 대상문화재명 : 경주 황룡사지(사적 제6호)
  - 소재지 : 경북 경주시 구황동 707번지 일원
- (3) 신청내용 <경관조명 설치 계획(안)>
  - 사업내용

위 치	등 종류	당초	변경	증감	비고
황룡사 임시주차장	가로등	79	48	감31	관련전문가 자문의견 반영
황룡사 임시주차장 주진입로	열주등	6	0	감6	
	보행등	0	24	증4	
역사문화관 보행로	보행등	50	51	증1	
황룡사지 서편담장	투광등	40	40	-	

#### 라. 참고사항

- (1) 경관조명 전문가 검토의견('16.06.15/○○○ 등 2명)
  - 황룡사지 및 그 주변의 관람 환경 개선을 위한 경관조명 설치계획(안)은 현재 유적 경관과 관람환경 개선에서 필요한 적절한 계획으로 사료됨

(2) 전문가 검토의견('16.08.03/문화재위원 ○○○, ○○○, ○○○)

- 조명시설은 사적지 경관과 조화롭게 주변을 밝히는 방법으로 설치
- 경관조명은 심플한 디자인으로 최소화 추진하고 전문가의 자문을 받아 시행
- 야간관람 동선상에 한하여 등의 개수 및 배치 최소화하고 가로등, 블라드 등의 디자인은 장식, 문양없이 무채색으로 하는것이 바람직함

마. 의결사항

- 원안접수

## 4. 창덕궁 내 근무초소 전기·통신시설 공사 보고

### 가. 제안사항

서울특별시 종로구 소재 사적 제122호 「창덕궁」 내 근무초소 전기·통신 시설 공사를 추진하고자 다음과 같이 보고합니다.

### 나. 제안사유

- 창덕궁 인정전 행각 등 근무초소에 전기시설을 하여 현장근무 인력의 근무 환경개선으로 관람객에게 더 나은 서비스를 제공하고자 함.

### 다. 사업내용

- (1) 신청인 : ○○○
- (2) 대상문화재명 : 창덕궁(사적 제122호)
- (3) 신청내용<경내 현장 근무초소 전기·통신 공사>
  - 위치 : 창덕궁 경내(문화재구역)
  - 공사기간 : 2016. 8~9월
  - 소요예산 : 18,480,000원
  - 공사내용 : 근무초소 전기 통신시설 개선, 전선 관로 설치 등
    - 인정전 행각 근무초소 전선 관로 설치(32mm×56.2m)
    - 취규정 근무초소 전기 신설 및 전선 관로(32mm×72m)

### 라. 의결사항

- 접수
  - 입회조사 실시 필요

## 5. 서울 태릉과 강릉 내 지중전선 교체 정비 보고

### 가. 제안사항

서울특별시 노원구 소재 사적 제201호 「서울 태릉과 강릉」 내 지중전선 교체 정비에 관한 사항을 다음과 같이 보고합니다.

### 나. 제안사유

- '15. 6월 사적분과위원회 심의한 서울 태릉 화장실 정비 관련, 관련공사 진행 중 기존 전력선의 용량초과로 기 지중설치된 전선을 제거하고 신규 전력선으로 교체하여 문화재 시설물 유지관리를 원활히 하고자 함.

### 다. 주요내용

- (1) 신청인 : ○○○
- (2) 대상문화재명 : 서울 태릉과 강릉(사적 제201호)
  - 소재지 : 서울시 노원구 공릉동 산224
- (3) 신청내용<지중전선 교체 정비>
  - 위치 : 서울시 노원구 공릉동 산224(문화재구역)
  - 신청내용
    - 기존 : 지중전선(6mm<sup>2</sup>) : 520M, 지중전선관(22mm<sup>2</sup>) : 520M, 맨홀 4개소
    - 신청 : 지중전선(25mm<sup>2</sup>) : 520M로 교체, 지중전선관(100mm<sup>2</sup>) : 520M 교체, 맨홀 9개소(5개 추가설치)
    - 사유 : 화장실 정비공사에 따른 전력수요 증가 및 미래전력 수요 대비에 따른 전력 공동배관구 설정

### 라. 의결사항

- 원안접수

## 6. 화성 윙릉과 건릉 내 윙릉 화장실 정비 보고

### 가. 제안사항

경기도 화성시 소재 사적 제206호 「화성 윙릉과 건릉」 내 윙릉 화장실 정비에 관한 사항을 다음과 같이 보고합니다.

### 나. 제안사유

- 화성 윙릉과 건릉 내 윙릉 화장실은 노후(90년대 말 건립), 협소 및 악취로 인한 민원이 지속적으로 제기되고 관람객 불편이 가중되는 바 쾌적한 관람 환경을 제공하기 위해 개선·정비하고자 함

### 다. 주요내용

- (1) 신청인 : ○○○
- (2) 대상문화재명 : 화성 윙릉과 건릉(사적 제206호)
  - 소재지 : 경기도 화성시 안녕동 187-39
- (3) 신청내용<화성 윙릉과 건릉 내 윙릉 화장실 정비>
  - 위치 : 경기도 화성시 안녕동 187-39(문화재구역)
  - 신청내용

구 분		기 준	계 획	비 고
바닥면적		23.87㎡	194.98㎡	
변기 갯수	남	대변기 2, 소변기 2	대변기 2, 소변기 3 (43.68㎡)	
	녀	대변기 3	대변기 6(48.96㎡)	
	장애인	-	남자 1칸, 여자 1칸	
편의시설		없음	모유수유실6.4㎡, 창고 및 대기실 10.08㎡, 전시실 1개소, 대기공간 64.26㎡	유아용 변기 4개소

**라. 참고사항**

**(1) 관계전문가 자문의견('16.04.28/문화재전문위원 ○○○)**

- 신규 화장실 설치 위치는 용릉 능침에서 조망되지 않고 금천교 이남 서측 지역으로 위치함이 좋겠음

**(2) 관계전문가 자문의견('16.06.14/문화재위원 ○○○)**

- 입지에 따른 향과 축을 고려하여 설계할 것
- 방풍실을 설치하여 동절기 유지관리에 도움이 되도록 할 것이며 동파방지 등 유지관리를 위한 설비를 확인할 것
- 방충망과 이중창을 설치할 것
- 환기와 채광을 고려한 평면으로 조정할 것
- 색상 사용을 절제하여 능의 경관과 어울리게 할 것

**마. 의결사항**

- 접수
  - 현지조사 후 재검토



## 7. 광명 영회원 조경정비 보고

### 가. 제안사항

경기도 광명시 소재 사적 제357호 「광명 영회원」 내 수목 및 조경시설 정비에 관한 사항을 다음과 같이 보고합니다.

### 나. 제안사유

- '14년도 광명 영회원 문화재구역 내 사유토지 매입(10,413㎡)완료하였으나 노후건축물 및 수목, 농작물이 존재하는 등 사적지 경관을 저해함
- 따라서, 외래수목 및 경관을 저해하는 노후시설물을 정비하여 사적지 경관에 적합하도록 정비하고자 함

### 다. 주요내용

- (1) 신청인 : ○ ○ ○
- (2) 대상문화재명 : 광명 영회원(사적 제357호)
  - 소재지 : 경기도 광명시 범안로 740-79
- (3) 신청내용<조경정비>
  - 위치 : 경기도 광명시 범안로 740-79(문화재구역)
  - 사업개요
    - 면적 : 28,000㎡
    - 기간 : '16년 9월 ~ 12월
    - 소요예산 : 금400,000천원
  - 세부내용
    - 철거공사 : 노후창고 8동 철거, 조경석 철거(82ton), 울타리 철거(190m)
    - 조경정비 : 수목제거(리기다소나무, 아까시나무 등 9종 277주), 소나무식재(R16-18/150주), 잔디식재(3900㎡) 등
    - 시설정비 : 디자인울타리106m, 메쉬형울타리768m, 출입문 1개 설치
    - 폐기물처리 : 폐콘크리트 804ton, 지정폐기물(석면) 9ton 처리

## 라. 참고사항

### (1) 관계전문가 자문의견('16.06.10/문화재위원 ○○○, 전문위원 ○○○)

- 영회원 조경정비사업은 영회원의 원형을 복원한다는 방침속에서 문화재의 진정성을 강화하는 방향으로 이루어져야 할 것임
- 이러한 관점에서 영회원 내의 외래수종의 제거는 필요하다고 판단되고 적절함
- 영회원 곡장 복원시 시발굴과정을 거친 후 그를 토대로 복원을 하여야 하며 사릉 등의 곡장을 참고바람. 시발굴의 범위는 영회원 곡장 기저부 확인 및 지반약화방지의 측면을 고려하여 설정되어야 함
- 영회원 인근의 민원 등을 고려하여 현장상황에 맞게 울타리를 치는 것이 민원방지를 위해 필요함. 출입문의 위치(울타리 설치시) 또한 개인토지 영역을 피해 적절하게 조정하기 바람. 울타리는 2안으로 하는 것이 개인 토지 등을 고려할 때 현실적으로 합리적임
- 과거 재실터에 입지하는 민가와 주변토지는 조속히 매입하여 문화재구역에 편입하는 것이 요망됨
- 울타리는 조선왕릉 설계 공공디자인(안)을 활용하기 바람

## 마. 의결사항

- 접수
- 자문의견대로 실시 필요

## 8. 남한산성 여장 보수공사 설계 보고

### 가. 제안사항

경기도 광주시 소재 사적 제57호 「남한산성」의 여장 보수를 위한 설계를 완료하고 다음과 같이 보고합니다.

### 나. 제안사유

- 2000년 전후 보수된 남한산성 여장이 2010년 이후 줄눈이 탈락하고 여장이 부분적으로 붕괴되어, 보수방안에 대한 연구를 통해 설계를 완료하고 보고하는 사항임.

### 다. 주요내용

- (1) 신청인 : ○○○
- (2) 대상문화재명 : 남한산성(사적 제57호 / 1963.1.21. 지정)
  - 소재지 : 경기도 광주시 남한산성면 산성리 산1 일원
- (3) 사업내용
  - 여장
    - 총안까지 훼손된 여장 : 전면 해체 보수
    - 줄눈 박락 : 줄눈 파취(10cm이상) 정비
    - 전돌 : 전통수제전돌 + 기존전돌(부착강도 향상 조치)
  - 여장 줄눈 : 배합비[생석회(고강도석회) : 백시멘트 : 마사 = 0.8 : 0.2 : 2]
  - ※ 첨가제는 향후 지속적 연구개발
    - 쌓기몰탈에 마여물(또는 소털) 첨가, 여장 속채움에 짚여물 첨가 등

### 라. 참고사항

- (1) 추진경과
  - 2012. 8. ~ 2015. 2. 남한산성 여장보존 관리방안 연구(국립문화재연구소)
  - 2015. 10. ~ 2016.7. 남한산성 여장(동문~동장대구간) 설계 발주
  - 2015. 12. ~ 2016. 1. 연구결과 현장검증을 위한 시축
  - 2016. 4. 압축강도 및 흡수율 등 시험성적 측정

- 2016. 6. 남한산성 여장 보수정비 설계 자문회의
- 2016. 7. 남한산성 여장 보수정비 설계 승인(문화재청)

**마. 의결사항**

- 원안접수

## 9. 문화재위원회 사적분과 제6차 소위원회 결과 보고

### 가. 제안사항

문화재위원회 운영지침 제6조 제3항에 따라 문화재위원회 사적분과 제6차 소위원회 처리안건 심의결과를 다음과 같이 보고합니다.

### 나. 소위원회 개요

- 일 시 : 2016.7.27(수) 14:00~17:50
- 장 소 : 정부대전청사 1동 207호
- 참석위원 : 심정보, 김권구, 이만형, 이재범, 한필원
- 회의안건 : 사적 주변 현상변경 허가 심의 32건
- 회의결과 : 원안가결 5건, 조건부가결 10건, 부결 11건, 보류 5건, 심의 제외대상 1건

### 다. 처리내용

건 명	내 용	결 과
1. 경주 남산 일원 주변 주차장 조성	<ul style="list-style-type: none"> <li>○ 위치 : 경북 경주시 배반동 1018-3번지 일원 (문화재구역으로부터 116m 이격/2구역)</li> <li>○ 사업내용                             <ul style="list-style-type: none"> <li>- 면적 : 990m<sup>2</sup></li> <li>- 토공 : 터파기 587m<sup>2</sup>, 퇴매우기 574m<sup>2</sup></li> <li>- 배수공 : 암거(3.0×1.2) 길이 184m, PE이중벽관(D300mm) 길이 180m</li> <li>- 구조물공 : 석축 높이 2m, 길이 4m</li> <li>- 포장공 : 아스콘 덧씌우기 면적 2,185m<sup>2</sup>, 콘크리트포장 면적 481m<sup>2</sup></li> <li>- 조경공 : 벚나무 식재 19주, 연산홍 식재 90주</li> <li>- 성토최고 높이 : 하상바닥에서 2m(현재 도로높이와 동일)</li> </ul> </li> </ul>	<ul style="list-style-type: none"> <li>○ 부결                             <ul style="list-style-type: none"> <li>- 문화재 주변 역사문화환경 저해 우려(진입 경관 저해)</li> </ul> </li> </ul>

건 명	내 용	결 과												
2. 당진 솔피마을 김대건신부 유적 주변 기념탑 및 시설물 설치	<ul style="list-style-type: none"> <li>○ 위치 : 충남 당진시 우강면 송산리 106-8(문화재구역으로부터 70m 이격/1구역)</li> <li>○ 사업내용 <table border="1" data-bbox="411 376 1121 629"> <tr> <td>구분</td> <td>1차('16.6월)/보류</td> <td>2차('16.7월)/금회 신청</td> </tr> <tr> <td>기념탑</td> <td>길이 14.5m, 높이 4.7m</td> <td>길이 14.5m, 높이 3.7m</td> </tr> <tr> <td>건축물</td> <td>면적 194.12㎡, 높이 3.65~5.45m</td> <td>면적 194.12㎡, 높이 2.65~4.45m</td> </tr> <tr> <td>주변정비</td> <td>소나무 이식</td> <td>소나무 이식, 주변 동선 정리</td> </tr> </table> </li> </ul>	구분	1차('16.6월)/보류	2차('16.7월)/금회 신청	기념탑	길이 14.5m, 높이 4.7m	길이 14.5m, 높이 3.7m	건축물	면적 194.12㎡, 높이 3.65~5.45m	면적 194.12㎡, 높이 2.65~4.45m	주변정비	소나무 이식	소나무 이식, 주변 동선 정리	<ul style="list-style-type: none"> <li>○ 부결</li> <li>- 유적지와 조화되지 않음</li> </ul>
구분	1차('16.6월)/보류	2차('16.7월)/금회 신청												
기념탑	길이 14.5m, 높이 4.7m	길이 14.5m, 높이 3.7m												
건축물	면적 194.12㎡, 높이 3.65~5.45m	면적 194.12㎡, 높이 2.65~4.45m												
주변정비	소나무 이식	소나무 이식, 주변 동선 정리												
3. 고양 서오릉 주변 향동지구 북단연결 도로 건설 공사	<ul style="list-style-type: none"> <li>○ 위치 : 경기도 고양시 덕양구 용두동 27-1번지 등 31 (문화재구역으로부터 약80m 이격/1구역, 3구역)</li> <li>○ 사업내용 <ul style="list-style-type: none"> <li>- 연장 : 1.6km</li> <li>- 폭원 : 14~30m(4~6차로 신설)</li> <li>- 현상변경 대상구간 : 446m / 26,258㎡(통일로 우회도로와 연결되는 사업임)</li> </ul> </li> </ul>	<ul style="list-style-type: none"> <li>○ 조건부가결</li> <li>- 형질 변경을 최소화하는 조건으로 시행할 것</li> </ul>												
4. 고양 서삼릉 주변 실외체육 시설(야구장) 설치	<ul style="list-style-type: none"> <li>○ 위치 : 경기도 덕양구 원당동 201-14번지 외 3필지 (문화재구역과 연결/2구역)</li> <li>○ 사업내용 <table border="1" data-bbox="411 1025 1121 1406"> <tr> <td>대지면적</td> <td>4,996.00㎡</td> </tr> <tr> <td>건축면적</td> <td>56.64㎡</td> </tr> <tr> <td>건축규모</td> <td>3동, 지상1층 (덕아웃 2동, 기록실 및 관리동 1동, 높이 3m)</td> </tr> <tr> <td>구조</td> <td>경량철골구조</td> </tr> <tr> <td>조경</td> <td>교목(높이3.0*흉고0.6) 60본 식재</td> </tr> <tr> <td>기타시설</td> <td>파울폴(높이18m*2), 파울 그물망(높이18m, 길이150m), 외야 이동식웬스(높이2.1m, 길이112m), 이동식화장실(1.2*2.6)</td> </tr> </table> </li> </ul>	대지면적	4,996.00㎡	건축면적	56.64㎡	건축규모	3동, 지상1층 (덕아웃 2동, 기록실 및 관리동 1동, 높이 3m)	구조	경량철골구조	조경	교목(높이3.0*흉고0.6) 60본 식재	기타시설	파울폴(높이18m*2), 파울 그물망(높이18m, 길이150m), 외야 이동식웬스(높이2.1m, 길이112m), 이동식화장실(1.2*2.6)	<ul style="list-style-type: none"> <li>○ 부결</li> <li>- 문화재 주변 역사문화환경 저해 우려</li> </ul>
대지면적	4,996.00㎡													
건축면적	56.64㎡													
건축규모	3동, 지상1층 (덕아웃 2동, 기록실 및 관리동 1동, 높이 3m)													
구조	경량철골구조													
조경	교목(높이3.0*흉고0.6) 60본 식재													
기타시설	파울폴(높이18m*2), 파울 그물망(높이18m, 길이150m), 외야 이동식웬스(높이2.1m, 길이112m), 이동식화장실(1.2*2.6)													
5. 김포 장릉 주변 수목 벌목	<ul style="list-style-type: none"> <li>○ 위치 : 인천시 서구 불로동 29-5번지 일원(문화재구역으로부터 250m 이격/1구역)</li> <li>○ 사업내용 <ul style="list-style-type: none"> <li>- 훼손일자 : '16.4.22 / 인천검단지구 개발사업 발굴조사지 일원 무단벌목</li> <li>- 훼손자 : 인천산림조합</li> <li>- 훼손내용 : 아카시아나무, 밤나무 등 1,881주 무단벌채(22,720㎡)</li> <li>- 훼손사유 : 발굴조사를 위한 벌목 대상지 경계측량 오인(인천산림조합 시행)</li> </ul> </li> <li>※ 매장문화재 발굴허가 제2015-1325호(2015.12.2)</li> </ul>	<ul style="list-style-type: none"> <li>○ 조건부가결</li> <li>- 조선왕릉 주변 경관에 적합한 수종으로 원상회복하고 재발 방지할 것</li> </ul>												

건 명	내 용	결 과												
6. 고령 지산동 고분군 주변 퍼블릭골프장 조성	<ul style="list-style-type: none"> <li>○ 위치 : 경북 고령군 대가야읍 지산리 산118번지 일원 (문화재구역으로부터 135~300m 이격/1, 3구역)</li> <li>○ 사업내용(역사문화환경 보존지역 이내) <ul style="list-style-type: none"> <li>*전체 사업대상지 : 467,951㎡</li> <li>- 골프장 조성 면적 : 187,000㎡(1·3구역)</li> <li>- 초기우수용 저류지 조성 : 4곳(9,855㎡/기존 1개, 신설 3개)</li> <li>- 재해방지용 저류지 조성 : 1곳(2,129㎡)/신설 1개</li> <li>- 진입도로 개설 : 길이 1,085m, 면적 10,850㎡</li> <li>- 관리도로 개설 : 길이 84m, 면적 336㎡</li> <li>- 카트로 개설 : 길이 2,382m, 면적 5,955㎡</li> <li>- 주차장 조성 : 6,531㎡</li> <li>※ 카트 보관소 역사문화환경 보존지역 안→밖으로 사업 계획 변경</li> </ul> </li> </ul>	<ul style="list-style-type: none"> <li>○ 부결</li> <li>- 연못 조성시 굴착 깊이 등 전반적인 형질 변경의 구체적인 사업 계획 제시 필요</li> </ul>												
7. 공주 석장리 유적 주변 컨테이너 설치	<ul style="list-style-type: none"> <li>○ 위치 : 충남 공주시 석장리동 92-1번지(1구역)</li> <li>○ 수량 : 1동(5m × 3m)</li> <li>○ 사업내용 <ul style="list-style-type: none"> <li>- 건립 목적 <ul style="list-style-type: none"> <li>· 농사용 도구 및 농작물 임시보관을 위한 임시 설치</li> </ul> </li> <li>- 건축 구조 및 규모 등 <ul style="list-style-type: none"> <li>· 철제 컨테이너 / 5 m × 3 m</li> </ul> </li> <li>- 설치기간 : 2016. 7. 20. ~ 2017. 7.31</li> </ul> </li> </ul>	<ul style="list-style-type: none"> <li>○ 보류</li> <li>- 경작하는 농지 위치 등 자료 보완</li> </ul>												
8. 경주 성동동 전랑지 주변 소매점 신축	<ul style="list-style-type: none"> <li>○ 위치 : 경북 경주시 황오동 389-41번지(문화재구역으로부터 40m 이격/1구역)</li> <li>○ 사업내용 <ul style="list-style-type: none"> <li>- 건축규모 : 지상1층, 1동 연면적 : 62.4㎡</li> <li>- 구조 : 철골조, 조립식 판넬지붕 위 아스팔트형글(경사식)</li> <li>- 최고높이 : 6.5m</li> </ul> </li> </ul>	<ul style="list-style-type: none"> <li>○ 조건부가결</li> <li>- 시굴조사를 선행할 것</li> </ul>												
9. 광주 신창동 유적 주변 건물 신축	<ul style="list-style-type: none"> <li>○ 위치 : 광주시 광산구 신창동 1083-46(문화재구역으로부터 115m 이격/2-1구역)</li> <li>○ 사업내용 <table border="1" data-bbox="411 1473 1118 1570" style="width: 100%; border-collapse: collapse; text-align: center;"> <thead> <tr> <th style="width: 10%;">구분</th> <th style="width: 15%;">대지면적</th> <th style="width: 15%;">건물규모</th> <th style="width: 15%;">건축면적</th> <th style="width: 15%;">연면적</th> <th style="width: 10%;">최고높이</th> </tr> </thead> <tbody> <tr> <td>수량</td> <td>1,987㎡</td> <td>지상 3층</td> <td>392.37㎡</td> <td>996.81㎡</td> <td>14.55m</td> </tr> </tbody> </table> </li> </ul>	구분	대지면적	건물규모	건축면적	연면적	최고높이	수량	1,987㎡	지상 3층	392.37㎡	996.81㎡	14.55m	<ul style="list-style-type: none"> <li>○ 부결</li> <li>- 역사문화환경 저해</li> </ul>
구분	대지면적	건물규모	건축면적	연면적	최고높이									
수량	1,987㎡	지상 3층	392.37㎡	996.81㎡	14.55m									

건 명	내 용	결 과																																
<p>10. 파주 소령원 주변 단독주택 신축</p>	<p>○ 위치 : 경기도 파주시 광탄면 마장리 17-23(문화재구역으로부터 350m 이격/1구역)</p> <p>○ 사업내용</p> <table border="1" data-bbox="411 376 1121 835"> <thead> <tr> <th>구 분</th> <th>'16.4.27 (부결)</th> <th>금회</th> <th>비고</th> </tr> </thead> <tbody> <tr> <td>대지면적</td> <td>630.0㎡</td> <td>630.0㎡</td> <td>-</td> </tr> <tr> <td>건축면적</td> <td>170.20㎡</td> <td>89.52㎡</td> <td>감 80.68㎡</td> </tr> <tr> <td>연면적</td> <td>278.84㎡</td> <td>153.66㎡</td> <td>감 125.18㎡</td> </tr> <tr> <td>건축동수</td> <td>2개동(지하1층/지상2층)</td> <td>1개동(지하1층/지상2층)</td> <td>감 1개동</td> </tr> <tr> <td>최고높이</td> <td>11.2m</td> <td>8.3m</td> <td>감 2.9m</td> </tr> <tr> <td>옹벽</td> <td>보강토옹벽(H0.5~1.5m/L=22m) 옹벽(H0.5~4.4m / L=41m)</td> <td>보강토옹벽(H0.5~1.5m/L=22m)</td> <td>옹벽축소</td> </tr> </tbody> </table>	구 분	'16.4.27 (부결)	금회	비고	대지면적	630.0㎡	630.0㎡	-	건축면적	170.20㎡	89.52㎡	감 80.68㎡	연면적	278.84㎡	153.66㎡	감 125.18㎡	건축동수	2개동(지하1층/지상2층)	1개동(지하1층/지상2층)	감 1개동	최고높이	11.2m	8.3m	감 2.9m	옹벽	보강토옹벽(H0.5~1.5m/L=22m) 옹벽(H0.5~4.4m / L=41m)	보강토옹벽(H0.5~1.5m/L=22m)	옹벽축소	<p>○ 보류</p> <p>- 주변 개발계획 제시 필요</p>				
구 분	'16.4.27 (부결)	금회	비고																															
대지면적	630.0㎡	630.0㎡	-																															
건축면적	170.20㎡	89.52㎡	감 80.68㎡																															
연면적	278.84㎡	153.66㎡	감 125.18㎡																															
건축동수	2개동(지하1층/지상2층)	1개동(지하1층/지상2층)	감 1개동																															
최고높이	11.2m	8.3m	감 2.9m																															
옹벽	보강토옹벽(H0.5~1.5m/L=22m) 옹벽(H0.5~4.4m / L=41m)	보강토옹벽(H0.5~1.5m/L=22m)	옹벽축소																															
<p>11. 남양주 휘경원 주변 근린생활 시설 신축 및 야영장 부지 조성(허가사항 변경허가)</p>	<p>○ 위치 : 경기도 남양주시 진접읍 부평리 266외 3필지 (문화재구역과 연접/1구역, 2구역)</p> <p>○ 사업내용</p> <table border="1" data-bbox="411 969 1121 1429"> <thead> <tr> <th>구 분</th> <th>허가사항('15.8)</th> <th>변경사항(금회)</th> <th>비고</th> </tr> </thead> <tbody> <tr> <td>신청인</td> <td>강민득</td> <td>강성희</td> <td>-</td> </tr> <tr> <td>사업목적</td> <td>근린생활시설 신축</td> <td>근린생활시설 신축 및 관광농원(야영지)부지 조성</td> <td>-</td> </tr> <tr> <td>사업면적</td> <td>969㎡</td> <td>5,485㎡</td> <td>증 4,516㎡</td> </tr> <tr> <td>건축면적</td> <td>108㎡</td> <td>108㎡</td> <td>-</td> </tr> <tr> <td>건축위치</td> <td>허용기준 2구역</td> <td>허용기준 1구역</td> <td>위치변경</td> </tr> <tr> <td>건축구조</td> <td>철골조</td> <td>철골조</td> <td>-</td> </tr> <tr> <td>건축규모</td> <td>높이5.98m(1동,1층,평지붕)</td> <td>높이5.98m(1동,1층,평지붕)</td> <td>-</td> </tr> </tbody> </table>	구 분	허가사항('15.8)	변경사항(금회)	비고	신청인	강민득	강성희	-	사업목적	근린생활시설 신축	근린생활시설 신축 및 관광농원(야영지)부지 조성	-	사업면적	969㎡	5,485㎡	증 4,516㎡	건축면적	108㎡	108㎡	-	건축위치	허용기준 2구역	허용기준 1구역	위치변경	건축구조	철골조	철골조	-	건축규모	높이5.98m(1동,1층,평지붕)	높이5.98m(1동,1층,평지붕)	-	<p>○ 보류</p> <p>- 현지조사 후 재검토</p>
구 분	허가사항('15.8)	변경사항(금회)	비고																															
신청인	강민득	강성희	-																															
사업목적	근린생활시설 신축	근린생활시설 신축 및 관광농원(야영지)부지 조성	-																															
사업면적	969㎡	5,485㎡	증 4,516㎡																															
건축면적	108㎡	108㎡	-																															
건축위치	허용기준 2구역	허용기준 1구역	위치변경																															
건축구조	철골조	철골조	-																															
건축규모	높이5.98m(1동,1층,평지붕)	높이5.98m(1동,1층,평지붕)	-																															
<p>12. 울주 언양읍성 주변 단독주택 신축</p>	<p>○ 위치 : 울산시 울주군 언양읍 동부리 240-5, 240-6번지 (문화재구역으로부터 5m 이격/1구역)</p> <p>○ 건축규모</p> <ul style="list-style-type: none"> <li>- 대지면적 : 662.0㎡</li> <li>- 연면적/건축면적 : 98.59㎡/98.59㎡</li> <li>- 높이/규모 : 7.0m/지상1층, 경량철골조(조립식구조)</li> </ul>	<p>○ 부결</p> <p>- 문화재 주변 역사문화환경 저해</p>																																



건 명	내 용	결 과																
13. 울산 경상좌도 병영성 주변 공동주택 신축	<ul style="list-style-type: none"> <li>○ 위치 : 울산시 중구 서동 346, 347, 348, 370-7, 371, 655번지(문화재구역으로부터 30m 이격)</li> <li>○ 건축규모 <table border="1" data-bbox="411 376 1120 674"> <tr> <td data-bbox="411 376 549 459">구 분</td> <td data-bbox="549 376 740 459">1차 신청 ('16.3월)</td> <td data-bbox="740 376 932 459">2차 신청 ('16.5월)</td> <td data-bbox="932 376 1120 459">금번신청 ('16.7월)</td> </tr> <tr> <td data-bbox="411 459 549 504">대지면적</td> <td data-bbox="549 459 740 504">1,190㎡</td> <td data-bbox="740 459 932 504">좌 동</td> <td data-bbox="932 459 1120 504">좌동</td> </tr> <tr> <td data-bbox="411 504 549 586">연면적 /건축면적</td> <td data-bbox="549 504 740 586">2,266.59㎡ /572.97㎡</td> <td data-bbox="740 504 932 586">2,339.99㎡ /572.97㎡</td> <td data-bbox="932 504 1120 586">좌동/좌동</td> </tr> <tr> <td data-bbox="411 586 549 674">높이/규모</td> <td data-bbox="549 586 740 674">23.3m/지상6층</td> <td data-bbox="740 586 932 674">20.3m/지상5층</td> <td data-bbox="932 586 1120 674">17.4m/지하1층, 지상4층</td> </tr> </table> </li> </ul>	구 분	1차 신청 ('16.3월)	2차 신청 ('16.5월)	금번신청 ('16.7월)	대지면적	1,190㎡	좌 동	좌동	연면적 /건축면적	2,266.59㎡ /572.97㎡	2,339.99㎡ /572.97㎡	좌동/좌동	높이/규모	23.3m/지상6층	20.3m/지상5층	17.4m/지하1층, 지상4층	<ul style="list-style-type: none"> <li>○ 부결 <ul style="list-style-type: none"> <li>- 현지조사의견에 따른 역사문화환경 저해 우려</li> </ul> </li> </ul>
구 분	1차 신청 ('16.3월)	2차 신청 ('16.5월)	금번신청 ('16.7월)															
대지면적	1,190㎡	좌 동	좌동															
연면적 /건축면적	2,266.59㎡ /572.97㎡	2,339.99㎡ /572.97㎡	좌동/좌동															
높이/규모	23.3m/지상6층	20.3m/지상5층	17.4m/지하1층, 지상4층															
14. 울산 경상좌도 병영성 주변 단독주택 신축	<ul style="list-style-type: none"> <li>○ 위치 : 울산시 중구 서동 524번지(문화재구역으로부터 10m 이격)</li> <li>○ 건축규모 <ul style="list-style-type: none"> <li>- 대지면적 : 206.00㎡(도로공제: 22.00㎡)</li> <li>- 연면적/건축면적 : 125.15㎡/108.14㎡</li> <li>- 높이/규모 : 9.7m/지상2층</li> </ul> </li> </ul>	<ul style="list-style-type: none"> <li>○ 조건부가결 <ul style="list-style-type: none"> <li>- 시굴조사하고, 건물 높이를 8m 이하로 할 것</li> </ul> </li> </ul>																
15. 울산 경상좌도 병영성 주변 단독주택 신축	<ul style="list-style-type: none"> <li>○ 위치 : 울산시 중구 서동 200번지(문화재구역으로부터 190m 이격)</li> <li>○ 건축규모 <ul style="list-style-type: none"> <li>- 대지면적 : 108.00㎡</li> <li>- 연면적/건축면적 : 98.24㎡/44.90㎡</li> <li>- 높이/규모 : 8.35m/지상3층</li> </ul> </li> </ul>	<ul style="list-style-type: none"> <li>○ 조건부가결 <ul style="list-style-type: none"> <li>- 시굴조사를 실시할 것</li> </ul> </li> </ul>																
16. 삼척 두타산 이승휴 유적 주변 정원시설 조성	<ul style="list-style-type: none"> <li>○ 위치 : 강원도 삼척시 미로면 내미로리 산314-6 (문화재구역으로부터 430m 이격/1구역)</li> <li>○ 사업내용 : 마을공동체 정원사업 추진관련 동안정원 조성 <ul style="list-style-type: none"> <li>- 나무 및 야생화 식재(이식), 정자신축 2동</li> <li>- 사업면적/사업비 : 783㎡/13,538천원</li> </ul> </li> </ul>	<ul style="list-style-type: none"> <li>○ 원안가결</li> </ul>																
17. 고령 주산성 주변 단독주택 신축	<ul style="list-style-type: none"> <li>○ 위치 : 경북 고령군 대가야읍 지산리 71번지 (문화재구역으로부터 40m 이격/1구역)</li> <li>○ 사업내용 <ul style="list-style-type: none"> <li>- 건축규모 : 1동, 지상 1층</li> <li>- 건축구조 : 철근콘크리트조, 경사지붕</li> <li>- 건축면적 77.27㎡, 연면적 49.88㎡, 최고높이 5.45m</li> </ul> </li> </ul>	<ul style="list-style-type: none"> <li>○ 조건부가결 <ul style="list-style-type: none"> <li>- 시굴조사 실시할 것</li> </ul> </li> </ul>																
18. 고령 고아리 벽화고분 주변 모듬내 캠핑장 사무실 및 화장실 신축	<ul style="list-style-type: none"> <li>○ 위치 : 경북 고령군 대가야읍 고아리 620-26 (문화재구역으로부터 450m 이격/2구역)</li> <li>○ 사업내용 <ul style="list-style-type: none"> <li>- 건축규모 : 1동, 지상 1층, 최고높이 7.80m</li> <li>- 건축구조 : 철근콘크리트라멘조</li> <li>- 건축면적 : 146.79㎡</li> <li>- 건축용도 : 캠핑장 편의시설(샤워실, 화장실), 관리사무실</li> </ul> </li> </ul>	<ul style="list-style-type: none"> <li>○ 원안가결</li> </ul>																

건 명	내 용	결 과																
19. 통영 충렬사 주변 다가구주택 신축	<ul style="list-style-type: none"> <li>○ 위치 : 경남 통영시 명정동 400-12(문화재구역으로부터 58m 이격/3구역)</li> <li>○ 사업내용               <ul style="list-style-type: none"> <li>- 대지면적 : 344㎡</li> <li>- 건축면적/연면적 : 205㎡/609.42㎡</li> <li>- 층수/높이 : 4층/15.6m(RC조, 경사지붕)</li> </ul> </li> </ul>	<ul style="list-style-type: none"> <li>○ 부결</li> <li>- 역사문화환경 저해</li> </ul>																
20. 강화 외성 주변 단독주택 신축	<ul style="list-style-type: none"> <li>○ 위치 : 인천시 강화군 불은면 오두리 88-8, -12, -13 (문화재구역으로부터 100m 이격/1구역)</li> <li>○ 사업내용               <ul style="list-style-type: none"> <li>- 대지면적 : 2,150㎡</li> <li>- 건축면적/연면적 : 537.36㎡/537.36㎡</li> <li>- 높이 : 1동 및 2동 5.4m, 3동 및 4동 5.3m</li> <li>- 용벽 : 2~4m</li> <li>- 조경 : 잣나무 33그루 식재(신규설계)</li> </ul> </li> </ul>	<ul style="list-style-type: none"> <li>○ 부결</li> <li>- 역사문화환경 저해</li> </ul>																
21. 강화 외성 주변 성토공사(우량 농지조성)	<ul style="list-style-type: none"> <li>○ 위치 : 인천시 강화군 불은면 덕성리 290-3, -13 (문화재구역으로부터 58m 이격/1구역)</li> <li>○ 사업내용               <ul style="list-style-type: none"> <li>- 성토 높이 : 최대 2.9m</li> </ul> </li> </ul> <table border="1" style="width: 100%; border-collapse: collapse; text-align: center;"> <thead> <tr> <th>지번</th> <th>지적면적</th> <th>신청부지면적</th> <th>제외지</th> </tr> </thead> <tbody> <tr> <td>290-3(답)</td> <td>4,451㎡</td> <td>2,798㎡</td> <td>1,653㎡</td> </tr> <tr> <td>290-13(답)</td> <td>6,950㎡</td> <td>6,950㎡</td> <td>-</td> </tr> <tr> <td>합계</td> <td>11,401㎡</td> <td>9,748㎡</td> <td>1,653㎡</td> </tr> </tbody> </table>	지번	지적면적	신청부지면적	제외지	290-3(답)	4,451㎡	2,798㎡	1,653㎡	290-13(답)	6,950㎡	6,950㎡	-	합계	11,401㎡	9,748㎡	1,653㎡	<ul style="list-style-type: none"> <li>○ 부결</li> <li>- 역사문화환경 저해</li> </ul>
지번	지적면적	신청부지면적	제외지															
290-3(답)	4,451㎡	2,798㎡	1,653㎡															
290-13(답)	6,950㎡	6,950㎡	-															
합계	11,401㎡	9,748㎡	1,653㎡															
22. 강화산성 주변 단독주택 건립	<ul style="list-style-type: none"> <li>○ 위치 : 인천시 강화군 강화읍 신문리 627-2(문화재구역으로부터 4~6m 이격/1구역)</li> <li>○ 사업내용               <table border="1" style="width: 100%; border-collapse: collapse; text-align: center;"> <thead> <tr> <th>높이</th> <th>대지면적</th> <th>부지/연면적</th> <th>제외지</th> </tr> </thead> <tbody> <tr> <td>5.4m</td> <td>338㎡</td> <td>303㎡/89.19㎡</td> <td>35㎡(도로편입)</td> </tr> </tbody> </table> </li> </ul>	높이	대지면적	부지/연면적	제외지	5.4m	338㎡	303㎡/89.19㎡	35㎡(도로편입)	<ul style="list-style-type: none"> <li>○ 보류</li> <li>- 현지조사 후 재검토</li> </ul>								
높이	대지면적	부지/연면적	제외지															
5.4m	338㎡	303㎡/89.19㎡	35㎡(도로편입)															
23. 강화산성 주변 진입로 개설 및 단독주택 신축	<ul style="list-style-type: none"> <li>○ 위치 : 인천시 강화군 강화읍 관청리 10-1 외 2(문화재구역으로부터 40m 이격/1구역)</li> <li>○ 건축개요               <ul style="list-style-type: none"> <li>- 대지면적 : 890㎡</li> <li>- 건축면적 / 연면적 : 99.56㎡ / 99.56㎡</li> <li>- 층수 / 높이 : 지상 1층 / 5.5m</li> <li>- 구조 / 지붕 : 목구조 / 경사지붕</li> </ul> </li> </ul>	<ul style="list-style-type: none"> <li>○ 보류</li> <li>- 현지조사 후 재검토</li> </ul>																
24. 오산 독산성과 세마대지 주변 단독주택 신축	<ul style="list-style-type: none"> <li>○ 위치 : 경기도 오산시 지곶동 328-3번지 외(문화재구역으로부터 270m 이격/1구역)</li> <li>○ 건축개요               <ul style="list-style-type: none"> <li>- 대지면적 : 1,817㎡</li> <li>- 건축면적 / 연면적 : 428.04㎡ / 728.26㎡</li> <li>- 층수 / 높이 : 지상 2층 / 7.3m</li> <li>- 규모 / 구조 / 지붕 : 6동 / 철근콘크리트구조 / 경사지붕</li> </ul> </li> </ul>	<ul style="list-style-type: none"> <li>○ 조건부가결</li> <li>- 현지조사의견대로 시행하고, 시굴조사를 실시할 것</li> </ul>																

건 명	내 용	결 과																		
25. 오산 독산성과 세마대지 주변 근린생활시설 및 주택 신축	<ul style="list-style-type: none"> <li>○ 위치 : 경기도 오산시 지곶동 126(문화재구역으로부터 370m 이격/1구역)</li> <li>○ 내용 <ul style="list-style-type: none"> <li>- 대지면적 : 745.60㎡</li> <li>- 건축면적 / 연면적 : 148.44㎡ / 296.58㎡</li> <li>- 층수 / 높이 : 지상 2층 / 9.1m</li> <li>- 구조 / 지붕 : 철골 및 경량패널 / 경사지붕</li> <li>- 지하수 개발 : 깊이 100m, 관경 200mm</li> </ul> </li> </ul>	<ul style="list-style-type: none"> <li>○ 조건부가결 <ul style="list-style-type: none"> <li>- 현지조사의견대로 시행, 시굴조사 시행</li> </ul> </li> </ul>																		
26. 광주 조선백자요지 주변 단독주택 신축 부지 조성	<ul style="list-style-type: none"> <li>○ 위치 : 경기도 광주시 퇴촌면 관음리 198-1번지 외 (문화재구역으로부터 36m 이격/1구역)</li> <li>○ 사업개요 <ul style="list-style-type: none"> <li>- 사업면적 : 4,281㎡(11동)</li> <li>- 건축면적 / 연면적 : 1,012.427㎡ / 1,064.947㎡</li> <li>- 층수 / 높이 <ul style="list-style-type: none"> <li>· A-type(2동) : 1층 / 5.7m</li> <li>· B-type(7동) : 1층 / 6.4m</li> <li>· C-type(1동) : 2층 / 8.7m</li> <li>· D-type(1동) : 1층 / 5.6m</li> </ul> </li> </ul> </li> </ul>	<ul style="list-style-type: none"> <li>○ 조건부가결 <ul style="list-style-type: none"> <li>- 시굴조사를 실시할 것</li> </ul> </li> </ul>																		
27. 광주 조선백자요지 주변 근린생활시설 신축	<ul style="list-style-type: none"> <li>○ 위치 : 경기도 광주시 초월읍 선동리 산10(문화재구역으로부터 138m 이격/1구역)</li> <li>○ 건축개요 <ul style="list-style-type: none"> <li>- 대지면적 : 3,300㎡</li> <li>- 건축면적 / 연면적 : 429.60㎡ / 420.00㎡</li> <li>- 층수 / 높이 : 지상 1층 / 9.5m</li> <li>- 구조 / 지붕 : 경량철골조 / 경사지붕</li> </ul> </li> </ul>	<ul style="list-style-type: none"> <li>○ 원안가결</li> </ul>																		
28. 광주 조선백자요지 주변 농업용 관리사 및 창고 신축	<ul style="list-style-type: none"> <li>○ 위치 : 경기도 광주시 남한산성면 오전리 25-1, 24 (문화재구역으로부터 21m 이격/1구역)</li> <li>○ 건축개요 <table border="1" data-bbox="411 1323 1129 1597" style="width: 100%; border-collapse: collapse; text-align: center;"> <thead> <tr> <th style="width: 25%;">구분</th> <th style="width: 35%;">관리사</th> <th style="width: 40%;">창고</th> </tr> </thead> <tbody> <tr> <td>조성면적</td> <td>130㎡</td> <td>198㎡</td> </tr> <tr> <td>건축면적</td> <td>68.16㎡</td> <td>99.20㎡</td> </tr> <tr> <td>연면적</td> <td>65.40㎡</td> <td>99.20㎡</td> </tr> <tr> <td>층수/높이</td> <td>1층/5.4m</td> <td>1층/5.4m</td> </tr> <tr> <td>구조/지붕</td> <td>경량철골구조/경사지붕</td> <td>경량철골구조/경사지붕</td> </tr> </tbody> </table> </li> </ul>	구분	관리사	창고	조성면적	130㎡	198㎡	건축면적	68.16㎡	99.20㎡	연면적	65.40㎡	99.20㎡	층수/높이	1층/5.4m	1층/5.4m	구조/지붕	경량철골구조/경사지붕	경량철골구조/경사지붕	<ul style="list-style-type: none"> <li>○ 원안가결</li> </ul>
구분	관리사	창고																		
조성면적	130㎡	198㎡																		
건축면적	68.16㎡	99.20㎡																		
연면적	65.40㎡	99.20㎡																		
층수/높이	1층/5.4m	1층/5.4m																		
구조/지붕	경량철골구조/경사지붕	경량철골구조/경사지붕																		
29. 화성 당성 주변 주차장 및 진입로 조성	<ul style="list-style-type: none"> <li>○ 위치 : 경기도 화성시 서신면 상안리 2-13 외 10 (문화재구역으로부터 170m 이격/2구역)</li> <li>○ 사업내용 <ul style="list-style-type: none"> <li>- 주차장 조성 : 잔디블럭 1,500㎡</li> <li>- 진입로 조성 : 소형고압블럭 50m(B=2m), 목재데크계단 11m(B=2m)</li> <li>- 파고라 설치 : 1개소</li> </ul> </li> </ul>	<ul style="list-style-type: none"> <li>○ 원안가결</li> </ul>																		

건 명	내 용	결 과
30. 화성 마하리 고분군 주변 공장 증축	<ul style="list-style-type: none"> <li>○ 위치 : 경기도 화성시 봉담읍 마하리 352-19 외 2 (문화재구역으로부터 250m 이격/3구역)</li> <li>○ 건축개요 <ul style="list-style-type: none"> <li>- 대지면적 : 11,342㎡</li> <li>- 건축면적 / 연면적 : 2,441.81㎡ / 5,396.80㎡</li> <li>- 층수 / 높이 : 지하 1층, 지상 2층 / 12m(옥탑 저수조 포함 18.5m)</li> <li>- 구조 / 지붕 : 철골 및 경량패널 / 평지붕</li> </ul> </li> </ul>	<ul style="list-style-type: none"> <li>○ 심의대상에서 제외</li> </ul>
31. 남한산성 행궁 등 주변 근린생활시설 신축	<ul style="list-style-type: none"> <li>○ 위치 : 경기도 광주시 남한산성면 산성리 1051-1 (문화재보호구역으로부터 100m 이격)</li> <li>○ 건축개요 <ul style="list-style-type: none"> <li>- 대지면적 : 66㎡(도로 편입 18㎡)</li> <li>- 건축면적 / 연면적 : 11.89㎡ / 11.89㎡</li> <li>- 층수 / 높이 : 지상 1층 / 7.56m</li> <li>- 구조 / 지붕 : 벽돌구조 / 경사지붕</li> </ul> </li> </ul>	<ul style="list-style-type: none"> <li>○ 조건부가결 <ul style="list-style-type: none"> <li>- 표본조사를 실시할 것</li> </ul> </li> </ul>
32. 연천 은대리성 주변 단독주택 신축	<ul style="list-style-type: none"> <li>○ 위치 : 경기도 연천군 전곡읍 은대리 577-30번지 (문화재보호구역과 연결/1구역)</li> <li>○ 건축개요 <ul style="list-style-type: none"> <li>- 대지면적 : 799㎡</li> <li>- 건축면적 / 연면적 : 118.08㎡ / 118.08㎡</li> <li>- 층수 / 높이 : 지상1층 / 7.01m</li> <li>- 구조 / 지붕 : 철근콘크리트구조 / 경사지붕</li> </ul> </li> </ul>	<ul style="list-style-type: none"> <li>○ 부결 <ul style="list-style-type: none"> <li>- 역사문화환경 저해</li> </ul> </li> </ul>

## 라. 의결사항

- 원안집수

## 10. 국가지정문화재 현상변경 처리 보고

### 가. 제안사항

경기도 수원시 소재 사적 제3호 「수원 화성」 주변 화서문 주변 탐방환경 개선공사를 위한 국가지정문화재 현상변경 허가신청 등 35건에 대하여 관계 전문가의 검토를 거쳐 다음과 같이 처리하였음을 보고합니다.

### 나. 처리내용

문 화 재	소재지	신청인	사 업 내 용	처리결과	처리일자
사적 제3호 수원 화성	경기도 수원시	○○○	<b>&lt;화서문 주변 탐방환경 개선공사(허가 사항 변경허가)&gt;</b> ○ 위치 : 경기도 수원시 팔달구 장안동 1-2 화서문 일원(문화재구역과 연결) ○ 변경사항 - 화서문 진입로 미확장 (현황 유지) - 각종 분전반 위치 변경 및 수목 차폐 - 신규 추가사항 : 화서문 주변 배수시설 설치 ○ 허가기간 : 2016.8.4.~2017.8.3.	허가	'16.08.04
사적 제10호 서울 한양도성	서울시 종로구, 중구, 성북구	○○○	<b>&lt;긴급보수&gt;</b> ○ 위치 : 숙정문 및 백악 구간 ○ 내용 - 숙정문 : 보수된 기둥 양옆 버팀대 설치, 여장부분 보수 - 백악구간 : 미장 탈락 부분보수 등	허가	'16.06.10
사적 제11호 서울 풍납동 토성	서울시 송파구	○○○	<b>&lt;상수도 노후배관 개량공사&gt;</b> ○ 위치 : 서울시 송파구 풍납동 172-5번지 ○ 내용 - 규 모 : D 150mm, 총연장 220m - 굴착규모 : 너미 1.1m, 깊이 1.2m	허가	'16.06.10
사적 제11호 서울 풍납동 토성	서울시 송파구	○○○ 외 1명	<b>&lt;다세대주택 신축&gt;</b> ○ 위치 : 서울시 송파구 풍납동 220-9, 10 ○ 내용 - 건축면적 : 138.18㎡ - 연면적 : 492.96㎡ - 규모 : 지상7층 - 용도 : 근린생활시설, 다세대주택	허가	'16.06.20

문 화 재	소재지	신청인	사 업 내 용	처리결과	처리일자
사적 제11호 서울 풍납동 토성	서울시 송파구	○○○ 외 1명	<근린생활시설 및 다세대주택 신축> ○ 위치 : 서울시 송파구 풍납동 306-27등 ○ 내용 - 건축면적 : 188.98㎡ - 연면적 : 845.29㎡ - 규모 : 지상6층 - 용도 : 근린생활시설,다세대주택	허가	'16.06.20
사적 제11호 서울 풍납동 토성	서울시 송파구	○○○ 외 3명	<근린생활시설 및 도시형생활주택 신축> ○ 위치 : 서울시 송파구 풍납동 270-16, 268-1, 30 ○ 내용 - 건축면적 : 287.21㎡ - 연면적 : 1,279.55㎡ - 규모 : 지상7층 - 용도 : 근린생활시설,도시형생활주택	허가	'16.07.11
사적 제11호 서울 풍납동 토성	서울시 송파구	○○○	<벼룩시장 및 콘서트> ○ 위치 : 서울시 송파구 풍납동 일원 ○ 내용 - 일자 : 2016.7.23(토) 19:00~21:00 - 행사내용 : 자유벼룩시장, 콘서트, 노래경연 - 임시시설물 : 영상패널,구조물,조명	허가	'16.07.11
사적 제56호 고양 행주산성	경기도 고양시	○○○	<다세대주택 신축(허가사항 변경허가)> ○ 위치 : 경기도 고양시 덕양구 행주외동 156 ○ 변경사항 - 허가받은 자 변경 : 당초 배외란 외 1, 변경 김복현 - 건축계획 변경 : 당초 다가구주택 3동 및 소매점 1동, 변경 다세대주택 4동 · C동 : 당초 1층 소매점(연면적 112.80㎡), 변경 4층 다세대주택 (연면적 458.95㎡) ○ 허가기간 : 2016.8.4.~2017.12.31.	허가	'16.08.04
사적 제57호 남한산성	경기도 광주시	○○○	<통신용 전주(수목형) 설치> ○ 위치 : 경기도 광주시 남한산성면 산성리 산36(문화재구역으로부터 5m 이격) ○ 사업내용 - 높이 : 7.5m(지상) - 점유면적 : 4㎡ ○ 허가기간 : 2016.7.19.~2017.7.18.	허가	'16.07.19

문 화 재	소재지	신청인	사 업 내 용	처리결과	처리일자
사적 제57호 남한산성	경기도 광주시	○○○	<p>&lt;이동통신안테나 및 합체 설치&gt;</p> <ul style="list-style-type: none"> <li>○ 위치 : 경기도 광주시 남한산성면 산성리 산16, 1246(문화재구역, 문화재구역에서 165m 이격)</li> <li>○ 사업내용 : 이동통신안테나 및 합체 설치(2개소) <ul style="list-style-type: none"> <li>- 기존 전주에 이동통신안테나 설치, 하부 이동식 합체 설치</li> </ul> </li> <li>○ 허가기간 : 2016.8.4.~2017.8.3.</li> </ul>	허가	'16.08.04
사적 제57호 남한산성	경기도 광주시	○○○	<p>&lt;문화유산해설사 가설부스 설치&gt;</p> <ul style="list-style-type: none"> <li>○ 위치 : 경기도 광주시 남한산성면 산성리 580(문화재보호구역으로부터 10m 이격)</li> <li>○ 사업내용 <ul style="list-style-type: none"> <li>- 건축면적/연면적 : 15㎡</li> <li>- 층수/높이 : 1층/3.3m</li> <li>- 구조/지붕 : 경량목구조/경사지붕</li> </ul> </li> <li>○ 허가기간 : 2016.8.4.~2017.8.3.</li> </ul>	허가	'16.08.04
사적 제124호 덕수궁	서울시 중구	○○○	<p>&lt;분전함 1개소 설치&gt;</p> <ul style="list-style-type: none"> <li>○ 위치 : 서울시 중구 정동 5-5(1구역 (개별심의))</li> <li>○ 사업내용 <ul style="list-style-type: none"> <li>- 덕수궁 시청역 3번 출구 앞 경찰버스 전기 공급용 분전함(0.66m×0.44m×1.75m) 1개소 설치</li> </ul> </li> </ul>	허가	'16.07.15
사적 제127호 진도 남도진성	전남 진도군	○○○	<p>&lt;건물 신축&gt;</p> <ul style="list-style-type: none"> <li>○ 위치 : 전남 진도군 임회면 남동리 410-1(문화재구역으로부터 380m 이격 /2구역)</li> <li>○ 내용 <ul style="list-style-type: none"> <li>- 건축면적 125.84㎡ / 연면적 149.6㎡</li> <li>- 건물 최고높이 : 7.6m</li> </ul> </li> </ul>	허가	'16.07.26
사적 제143호 서울 문묘와 성균관	서울시 종로구	○○○	<p>&lt;성균관 유생 체험학습&gt;</p> <ul style="list-style-type: none"> <li>○ 위치 : 서울 종로구 명륜3가 53</li> <li>○ 내용 <ul style="list-style-type: none"> <li>- 일시 : 2016.9.24(토) 10:00~17:00</li> <li>- 임시시설물 : 충전식앰프,마이크</li> <li>- 행사내용 : 성균관 강의,논어낭독, 인성교육, 청소 등</li> </ul> </li> </ul>	허가	'16.06.27
사적 제198호 고양 서오릉	경기도 고양시	○○○ 외 1인	<p>&lt;주차장 부지조성&gt;</p> <ul style="list-style-type: none"> <li>○ 위치 : 경기도 고양시 덕양구 용두동 1-51(3구역(평 8m, 경사 12m))</li> <li>○ 사업내용 <ul style="list-style-type: none"> <li>- 주차장 : 1대(2.5×5.0)</li> <li>- 우수방지턱 : h=0.2m×L=21m</li> <li>- 잡석다짐 : h=10cm×6㎡</li> </ul> </li> </ul>	허가	'16.07.12

문 화 재	소재지	신청인	사 업 내 용	처리결과	처리일자
사적 제198호 고양 서오릉	경기도 고양시	○○○	<b>&lt;주차장 부지조성&gt;</b> ○ 위치 : 경기도 고양시 덕양구 용두동 432-87(2구역(평 5m, 경사 7.5m)) ○ 사업내용 - 주차대수 : 7대(2.5×5.0) - u형측구 : B=200×50m - 빗물받이 : (300×400)×5개소	허가	'16.08.03
사적 제231호 홍성 홍주읍성	충남 홍성군	○○○	<b>&lt;홍화문 주변 포장(허가사항 변경허가)&gt;</b> ○ 위치 : 충남 홍성군 홍성읍 오관리 98 ○ 당초허가 : 흙콘크리트 황토포장 1,635㎡ ○ 변경허가 : 마사토 이토황토포장 1,836㎡	허가	'16.07.11
사적 제243호 서울 석촌동 고분군	서울시 송파구	○○○	<b>&lt;근린생활시설 및 다세대주택 신축&gt;</b> ○ 위치 : 서울시 송파구 석촌동 150-28 ○ 내용 - 건축면적 : 112.02㎡ - 연면적 : 374.50㎡ - 규모 : 지상5층 - 용도 : 근린생활시설, 다세대주택	허가	'16.06.20
사적 제243호 서울 석촌동 고분군	서울시 송파구	○○○	<b>&lt;다세대주택 신축&gt;</b> ○ 위치 : 서울 송파구 석촌동 150-27 ○ 내용 - 건축면적 : 112.59㎡ - 연면적 : 375.6㎡ - 규모 : 지상5층 - 용도 : 다세대주택	허가	'16.07.11
사적 제257호 서울 운현궁	서울시 종로구	○○○	<b>&lt;횡단보도 설치&gt;</b> ○ 위치 : 서울시 종로구 계동길 17 ○ 내용 - 횡단보도 신설(폭8m, 길이18m) - 교통신호기 2개소 - 보도정비 및 지장물 이설, 철거	허가	'16.06.28
사적 제271호 경희궁지	서울시 종로구	○○○	<b>&lt;조선시대 과거제 재현행사&gt;</b> ○ 위치 : 서울시 종로구 신문로2가 2-1 ○ 내용 - 일시 : 2016.10.16(일) 10:00~18:00 - 행사내용 : 문과시험 재현, 부대행사 - 임시시설물 : 어좌단, 무대, 음향장비	허가	'16.06.07
사적 제271호 경희궁지	서울시 종로구	○○○	<b>&lt;국제다큐영화제 야외상영&gt;</b> ○ 위치 : 서울시 종로구 신문로2가 2-1 ○ 내용 - 일시 : 2016.8.26~8.27(2일간), 20:00~22:00 - 행사내용 : 야외 영화 상영 - 임시시설물 : 영상패널, 구조물, 조명	허가	'16.06.20



문 화 재	소재지	신청인	사 업 내 용	처리결과	처리일자
사적 제271호 경희궁지	서울시 종로구	○○○	<p>&lt;버스전용차로 설치 등&gt;</p> <ul style="list-style-type: none"> <li>○ 위치 : 서울시 종로구 새문안로 일원 (정동사거리~구세군회관 구간 내)</li> <li>○ 내용 <ul style="list-style-type: none"> <li>- 중앙버스정류장(W3.25m, L87.4m) 2개소 설치</li> <li>- 횡단보도 전방 이설 및 보도 채움</li> <li>- 보도 축소 및 차도 확장(W1.2m, L300m)</li> </ul> </li> </ul>	허가	'16.07.11
사적 제297호 서울 몽촌토성	서울시 송파구	○○○	<p>&lt;족구장 설치&gt;</p> <ul style="list-style-type: none"> <li>○ 위치 : 서울시 송파구 방이동 88-10</li> <li>○ 내용 <ul style="list-style-type: none"> <li>- 운동시설 : 502㎡(족구장)</li> <li>- 휴양시설 : 130㎡(스탠드,파고라등)</li> <li>- 기타시설 : 90㎡(웬스,조경석쌓기)</li> </ul> </li> </ul>	허가	'16.06.22
사적 제302호 순천 낙안읍성	전남 순천시	○○○	<p>&lt;행사용 차광막 설치&gt;</p> <ul style="list-style-type: none"> <li>○ 위치 : 전남 순천시 낙안면 동내리 (문화재구역)</li> <li>○ 내용 <ul style="list-style-type: none"> <li>- 6m×12m 1개, 8m×11m 2개</li> </ul> </li> <li>○ 허가조건 <ul style="list-style-type: none"> <li>- 개별 행사가 종료되는 경우 즉시 철거</li> </ul> </li> </ul>	조건부 허가	'16.07.29
사적 제314호 광주 조선백자 요지	경기도 광주시	○○○	<p>&lt;진출입로 확장&gt;</p> <ul style="list-style-type: none"> <li>○ 위치 : 경기도 광주시 초월읍 무갑리 산66번지 외 1(문화재구역으로부터 172m 이격)</li> <li>○ 사업내용 <ul style="list-style-type: none"> <li>- 진출입로 : 366㎡(금회 신청사항, 당초 허가 204㎡)</li> <li>- 교량 : 87.6㎡(기 허가 및 공사 완료)</li> </ul> </li> <li>○ 허가기간 : 2016.8.4.~2017.8.3.</li> </ul>	허가	'16.08.04

문 화 재	소재지	신청인	사 업 내 용	처리결과	처리일자
사적 제341호 김해 대성동 고분군	경남 김해시	○○○	<p>&lt;제27회 김해예술제&gt;</p> <ul style="list-style-type: none"> <li>○ 위치 : 경남 김해시 대성동 434번지 일원 및 가양의 거리 일원(문화재구역과 연결)</li> <li>○ 사업내용 <ul style="list-style-type: none"> <li>- 행사기간 : 2016. 9.29~10.03(5일간)</li> <li>- 무대설치(1개소):9m×6m</li> <li>- 몽골텐트(60개소):5m×5m,4m×4m</li> </ul> </li> <li>○ 허가조건 <ul style="list-style-type: none"> <li>- 세부 행사시간, 행사내용 등은 김해시의 지도를 받아 결정하도록 함.</li> <li>- 행사 전 과정에서 화기의 사용을 금함</li> <li>- 행사 참가자들의 긴급 상황에 대비한 안전관리대책을 조치한 후 행사를 진행하도록 함.</li> <li>- 문화유적 및 관리시설의 훼손 및 손상 행위를 금함.</li> <li>- 행사질서 및 행사장소 주변 청결을 유지하도록 함.</li> <li>- 국가지정문화재 내 촬영·행사에 관한 가이드라인 준수</li> </ul> </li> </ul>	조건부 허가	'16.07.14
사적 제384호 장성 입암산성	전남 장성군	○○○	<p>&lt;우회 탐방데크 설치&gt;</p> <ul style="list-style-type: none"> <li>○ 위치 : 전남 장성군 북하면 신성리 750 일원(문화재구역 내외)</li> <li>○ 내용 <ul style="list-style-type: none"> <li>- 길이 35m × 폭 1.5m</li> <li>- 난간높이 : 디딤판에서 1.1m</li> </ul> </li> </ul>	허가	'16.07.18
사적 제392호 여수 선소유적	전남 여주시	○○○	<p>&lt;주차관제설비&gt;</p> <ul style="list-style-type: none"> <li>○ 위치 : 전남 여주시 시전동 688-2 (문화재구역)</li> <li>○ 내용 <ul style="list-style-type: none"> <li>- 주차 출입 차단기 설치</li> <li>- 요금 정산 가건물 설치(가로 2.5m × 세로 2m × 높이 2.7m)</li> <li>- 보안등 설치(높이 4m / 9개소, CCTV 25대 포함)</li> </ul> </li> </ul>	허가	'16.07.18
사적 제396호 제주 향파두리 향몽 유적	제주도 제주시	○○○	<p>&lt;편의시설 설치&gt;</p> <ul style="list-style-type: none"> <li>○ 위치 : 제주도 제주시 애월읍 상귀리 1012(문화재구역)</li> <li>○ 내용 <ul style="list-style-type: none"> <li>- 향몽유적 내 편의시설 설치 <ul style="list-style-type: none"> <li>· 그늘막 2개소, 벤치 및 그늘선텐터 1식</li> </ul> </li> </ul> </li> </ul>	허가	'16.08.02

문 화 재	소재지	신청인	사 업 내 용	처리결과	처리일자
사적 제402호 통영 삼도수군 통제영	경남 통영시	○○○	<p>&lt;제55회 통영한산대첩축제&gt;</p> <ul style="list-style-type: none"> <li>○ 위치 : 경남 통영시 문화동 삼도수군 통제영 내</li> <li>○ 사업내용 <ul style="list-style-type: none"> <li>- 행사기간 : '16.08.11~15</li> </ul> </li> <li>○ 허가조건 <ul style="list-style-type: none"> <li>- 세부 행사시간, 행사내용 등은 통영시의 지도를 받아 결정하도록 함.</li> <li>- 행사 전 과정에서 화기의 사용을 금함</li> <li>- 행사 참가자들의 긴급 상황에 대비한 안전관리대책을 조치한 후 행사를 진행하도록 함.</li> <li>- 문화유적 및 관리시설의 훼손 및 손상 행위를 금함.</li> <li>- 행사질서 및 행사장소 주변 청결을 유지하도록 함.</li> </ul> </li> </ul>	조건부 허가	'16.08.02
사적 제515호 연천 전곡리 유적	경기도 연천군	○○○	<p>&lt;자전거길 및 보도 설치&gt;</p> <ul style="list-style-type: none"> <li>○ 위치 :경기도 연천군 전곡읍 전곡리 515(문화재구역)</li> <li>○사업내용 <ul style="list-style-type: none"> <li>- 연장 : 310m</li> <li>- 폭 : 2~3m</li> </ul> </li> <li>○ 허가기간 : 2016.8.4.~2017.8.3.</li> <li>○ 허가조건 <ul style="list-style-type: none"> <li>- 굴착 시 매장문화재 조사기관 또는 관계전문가의 입회 하에 시행할 것.</li> </ul> </li> </ul>	조건부 허가	'16.08.04
사적 제523호 여수석보	전남 여수시	○○○	<p>&lt;건물 신축&gt;</p> <ul style="list-style-type: none"> <li>○ 위치 : 전남 여수시 봉계동 483-2 (문화재구역으로부터 160m 이격 /1, 4구역)</li> <li>○ 내용 <ul style="list-style-type: none"> <li>- 건축면적 65㎡ / 연면적 97.5㎡</li> <li>- 건물 최고높이 : 8.51m</li> </ul> </li> </ul>	허가	'16.07.28
사적 제525호 파주 이이 유적	경기도 파주시	○○○	<p>&lt;승강기 증축&gt;</p> <ul style="list-style-type: none"> <li>○ 위치 : 경기도 파주시 법원읍 동문리 26(문화재보호구역)</li> <li>○ 사업내용 <ul style="list-style-type: none"> <li>- 대지면적 : 5,457㎡</li> <li>- 기존 건축면적/연면적 : 957.20㎡ /4,537.05㎡</li> <li>- 증축 건축면적/연면적 : 15㎡/60㎡</li> </ul> </li> <li>○ 허가기간 : 2016.8.4.~2017.8.3.</li> </ul>	허가	'16.08.04.

문 화 재	소재지	신청인	사 업 내 용	처리결과	처리일자
사적 제530호 용인 심곡서원	경기도 용인시	○○○	<p>&lt;근린생활시설 신축&gt;</p> <ul style="list-style-type: none"> <li>○ 위치 : 경기도 용인시 수지구 상현동 196-9 외 1(문화재구역으로부터 69m 이격)</li> <li>○ 사업내용 <ul style="list-style-type: none"> <li>- 대지면적 : 805㎡</li> <li>- 건축면적/연면적 : 157.68㎡/315.36㎡</li> <li>- 층수/높이 : 지상 2층/12m</li> <li>- 구조/지붕 : 철근콘크리트구조/평지붕</li> </ul> </li> <li>○ 허가기간 : 2016.8.4.~2017.9.30.</li> </ul>	허가	'16.08.04

다. 의결사항

- 원안접수