

2021년도 문화재위원회

제3차 건축문화재분과위원회 회의자료

▣ 회의일시 : 2021. 3. 18(목), 14:00 ~

▣ 장 소 : 국립고궁박물관 회의실

▣ 안 건 : 총 16건

- 심의 14건(순천 팔마비 국가지정문화재(보물) 지정 등)

- 검토 1건(예산 수덕사 대응전 난간 설치 및 계단 해체보수
설계 검토)

- 보고 1건(국가지정문화재 현상변경 등 처리결과 보고)

문 화 재 위 원 회

목 차

【심의사항】

1	순천 팔마비 국가지정문화재(보물) 지정	공개
2	공주 갑사 대웅전 국가지정문화재(보물) 지정	공개
3	의성 대곡사 범종루 국가지정문화재(보물) 지정	공개
4	영천 은혜사 거조암 영산전 지정명칭 변경	공개
5	여수 흥국사 대웅전 주변 여수 국가산업단지 조성공사(2차)	공개
6	옥천 이지당 주변 생태하천 복원사업	공개
7	대전 회덕 동춘당 주변 공동주택 신축	공개
8	화성 용주사 대웅보전 주변 호성전 복원사업(재심의)	공개
9	양평 용문사 정지국사탑 및 비 주변 묘사채 건립공사(2차)	공개
10	여수 진남관 주변 공영주차장 신축(재심의)	공개
11	창녕 신라 진흥왕 척경비 주변 유희비 설치	공개
12	상주 복용동 석조여래좌상 주변 주상복합 아파트 신축(4차)	공개
13	청주 비중리 석조여래삼존상 및 석조여래입상 주변 허용기준 제정	공개
14	담양 객사리 석당간 및 담양 남산리 오층석탑 주변 허용기준 조정	공개

【검토사항】

15	예산 수덕사 대웅전 난간 설치 및 계단 해체보수 설계 검토	공개
----	----------------------------------	----

【보고사항】

16	<p>국가지정문화재 현상변경 등 처리결과 보고</p> <ul style="list-style-type: none"> - 예천 야옹정 주변 임목 벌채 및 조림 - 청도 봉기리 삼층석탑 주변 농사용 창고 신축 - 공주 계룡산 중악단 주변 저온창고 신축 	공개
----	---	----

- 영주 가흥동 마에여래삼존상 및 여래좌상 주변 영주 한절마 지구 우수저류시설 설치사업(2차)
- 파주 공효공 박중손묘 장명등 주변 창고부지조성(2부지)(변경허가)
- 나주 불회사 대응전 주변 불회사 진입로 주변환경정비
- 구례 연곡사 소요대사탑 주변 서굴암 주변정비(2차)
- 청주 용화사 석조불상군 주변 문화재해설사 대기소 설치(변경허가)
- 산청 단속사지 동 삼층석탑 주변 이주단지 대지조성(변경허가)
- 평택 심복사 석조비로자나불좌상 주변 육묘용 비닐하우스 설치
- 경주 기림사 대적광전 주변 기림사 진입로 정비공사
- 구미 해평리 석조여래좌상 주변 석축 정비
- 평택 심복사 석조비로자나불좌상 주변 심복사 진입도로 확포장 공사
- 부여 무량사 오층석탑 등 주변 무량사 주변정비사업
- 곡성 태안사 적인선사탑 주변 숲가꾸기 사업
- 곡성 태안사 적인선사탑 주변 동암 주변정비사업(재검토)
- 창녕 신라 진흥왕 척경비 등 13건 탁본
- 청양 장곡사 하 대응전 주변 요사채 개축 및 주변정비
- 영암 성풍사지 오층석탑 주변 영암교동지구 도시개발사업
- 청주 용두사지 철당간 주변 배전스테이션 구축 지중화 공사
- 강화 정수사 법당 주변 삼성각 난간대 설치사업
- 밀양 표충사 삼층석탑 주변 선원 화장실 신축
- 밀양 표충사 삼층석탑 주변 종무소 철거
- 밀양 표충사 삼층석탑 주변 템플스테이 2동 정비
- 예천 야옹정 주변 농막 설치
- 강릉 오죽헌 야간경관 조명사업
- 청송 대전사 보광전 주변 데크 설치
- 철원 도피안사 삼층석탑 주변 농지(전) 조성(2차)

【심의사항】

안건번호 건축 2021-03-001

1. 순천 팔마비 국가지정문화재(보물) 지정

가. 제안사항

전남 순천시 소재 「순천 팔마비」에 대한 국가지정문화재(보물) 지정 신청 사항을 부의하오니 심의하여 주시기 바랍니다.

나. 제안사유

- 전남 순천시 소재 「순천 팔마비」를 국가지정문화재(보물)로 지정 신청한 사항에 대하여 심의 받고자 하는 사항임.
- 동 사항은 2021년 건축문화재분과 제1차 회의(2021.01.21.)에서 원안가결된 사항으로, 예고기간('21.01.28~'21.02.26) 동안 별도의견 없었음.

다. 주요내용

- (1) 신청인 : 전라남도지사
- (2) 대상문화재 : 전라남도 유형문화재 제76호 「순천 팔마비」
 - 소재지 : 전라남도 순천시 중앙로95 (영동 1번지)
 - 지정일 : 1980. 06. 02.
- (3) 신청내용 : 국가지정문화재(보물) 지정 신청
 - 명 칭 : 순천 팔마비(順天 八馬碑)
 - 소유자(관리자) : 순천시
 - 소재지 : 전라남도 순천시 중앙로95 (영동 1번지)
 - 조성연대 : 1617년(광해군 9년)
 - 수 량 : 1기
 - 규 격 : 비고 160cm, 비폭 76.0cm, 대좌 140cm(가로), 76.5cm(세로), 40cm(높이)

- 지정면적 : 29.5m²(보호구역)
- 재 질 : 사암
- 형 식 : 비석

2. 공주 갑사 대웅전 국가지정문화재(보물) 지정

가. 제안사항

충남 공주시 소재 「공주 갑사 대웅전」에 대한 국가지정문화재(보물) 지정 신청 사항을 부의하오니 심의하여 주시기 바랍니다.

나. 제안사유

- 충남 공주시 소재 충청남도 유형문화재 제105호 「갑사대웅전」을 국가지정 문화재(보물)로 신청한 사항에 대하여 심의 받고자 하는 사항임.
- 동 사항은 2021년 건축문화재분과 제1차 회의(2021.01.21)에서 원안가결된 사항으로, 예고기간('21.01.28~'21.02.26.) 동안 별도의견 없었음.

다. 주요내용

- (1) 신청인 : 대한불교조계종 갑사 주지
- (2) 대상문화재 : 충청남도 유형문화재 제105호 「갑사대웅전(甲寺大雄殿)」
 - 소재지 : 충남 공주시 계룡면 갑사로 567-3(중장리 52)
 - 지정일 : 1984. 01. 11.
- (3) 신청내용 : 국가지정문화재(보물) 지정 신청
 - 명 칭 : 공주 갑사 대웅전(公州 甲寺 大雄殿)
 - 소재지 : 충남 공주시 계룡면 갑사로 567-3(중장리 52)
 - 소유자(관리자) : 대한불교조계종 갑사(대한불교조계종 갑사)
 - 시대/연대 : 조선시대(17세기)
 - 수 량 : 1동(157.37m²)
 - 지정면적 : 293.9m²
 - 구조/형식/형태 : 5량가 / 다포계(多包系) / 맞배지붕
 - 재 질 : 목재, 한식기와

3. 의성 대곡사 범종루 국가지정문화재(보물) 지정

가. 제안사항

경북 의성군 소재 「의성 대곡사 범종루」에 대한 국가지정문화재(보물) 지정 신청 사항을 부의하오니 심의하여 주시기 바랍니다.

나. 제안사유

- 경북 의성군 소재 경상북도 유형문화재 제161호 「대곡사범종각」을 국가 지정문화재(보물)로 지정 신청한 사항에 대하여 심의 받고자 하는 사항임.
- 동 사항은 2021년 건축문화재분과 제1차 회의(2021.01.21)에서 원안가결된 사항으로, 예고기간('21.01.28~'21.02.26.) 동안 별도의견 없었음.

다. 주요내용

- (1) 신청인 : 경상북도지사
- (2) 대상문화재 : 경상북도 유형문화재 제161호 「대곡사범종각(大谷寺梵鐘閣)」
 - 소재지 : 경상북도 의성군 다인면 대곡사길 80(봉정리 894번지)
 - 지정일 : 1982. 08. 04.
- (3) 신청내용 : 국가지정문화재(보물) 지정 신청
 - 명 칭 : 의성 대곡사 범종루(義城 大谷寺 梵鐘樓)
 - 소유자(관리자) : 대곡사
 - 소재지 : 경상북도 의성군 다인면 대곡사길 80(봉정리 894번지)
 - 조성연대 : 17세기 전반
 - 지정면적 : 184.8㎡(보호구역 4,096㎡)
 - 양 식 : 목구조, 오량가, 팔작지붕

4. 영천 은해사 거조암 영산전 지정명칭 변경

가. 제안사항

경북 영천시 소재 국보 「영천 은해사 거조암 영산전」 지정명칭을 다음과 같이 변경하고자 부의하오니 심의하여 주시기 바랍니다.

나. 제안사유

- 사찰의 명칭이 ‘영천 은해사 거조암’에서 ‘거조사’로 변경됨에 따라 해당 문화재인 「영천 은해사 거조암 영산전」을 「영천 거조사 영산전」으로 지정명칭 변경을 하고자 신청한 사항임.
- 동 사항은 2021년 건축문화재분과 제1차 회의(2021.01.21)에서 원안가결된 사항으로, 예고기간(‘21.02.02~’21.03.03.) 동안 별도의견 없었음.

다. 주요내용

- (1) 신 청 인 : 대한불교조계종 거조사 주지
- (2) 대상문화재 : 영천 은해사 거조암 영산전
 - 소 재 지 : 경북 영천시 청통면 거조길 400-67
 - 지 정 일 : 1962. 12. 20.
- (3) 신청내용
 - 「영천 은해사 거조암 영산전」을 「영천 거조사 영산전」으로 명칭 변경

5. 여수 흥국사 대웅전 주변 여수 국가산업단지 조성공사(2차)

가. 제안사항

전남 여수시 소재 보물 「여수 흥국사 대웅전」 주변 여수 국가산업단지 조성공사를 위해 “국가지정문화재 현상변경 등 허가” 신청한 사항을 부의 하오니 심의하여 주시기 바랍니다.

나. 제안사유

- 문화재 주변 여수 국가산업단지 조성공사를 시행하고자 하는 행위가 문화재 및 문화재 주변 경관에 미치는 영향을 심의 받고자 하는 사항임.
 - 현상변경 허용기준 제1구역 “개별심의”에 해당됨.
- ※ ‘21년 문화재위원회 제1차 건축문화재분과 심의결과(2021.01.21.) : 부결
 - 시설물의 건립 기준 등 구체적인 계획 제시

다. 주요내용

- (1) 신청인 : ○○○○
- (2) 대상문화재 : 여수 흥국사 대웅전
 - 소재지 : 전남 여수시 흥국사길 160
 - 지정일 : 1963. 09. 02.
- (3) 신청내용
 - 사업위치 : 전남 여수시 중흥동 31-1번지 일원
 - 문화재와 이격거리 : 대웅전 보호구역에서 642m, 흥교 보호구역에서 305m
 - 사업내용 : 여수국가산단 중흥2지구 산업단지 조성공사
 - 여수 중흥산단 실시계획 승인 : '16.11.
 - 여수 중흥산단 실시계획 변경승인 : '20.02.

○ 토지이용 계획

구 분	'21.1차 / 부결	금회
후생지원용지	제1·2종 근린생활시설, 문화및집회시설(전시장), 판매시설, 의료시설, 노유자시설, 운동시설	변경없음
생산지원용지	문화및집회시설(전시장), 판매시설, 운수시설, 교육연구시설(연구소), 업무시설(오피스텔 제외), 창고시설, 위험물저장 및 처리시설(도료류 판매소), 자동차관련시설(세차장, 검사장, 정비공장)	변경없음
건축물 허용범위	-	건폐율 70%이하 용적률 350% 이하 최고층수 4층 이하 건축선 토지경계로부터 50cm이상(건물 간 이격거리 100cm)

6. 옥천 이지당 주변 생태하천 복원사업

가. 제안사항

충북 옥천군 소재 보물 「옥천 이지당」 주변 생태하천 복원사업을 하고자 “국가지정문화재 현상변경 등 허가” 신청한 사항을 부의하오니 심의하여 주시기 바랍니다.

나. 제안사유

- 문화재 주변 생태하천 복원사업이 문화재 및 문화재 주변 경관에 미치는 영향을 심의 받고자 하는 사항임.
- '20.12월 보물로 승격된 문화재로 허용기준이 마련되지 않음(문화재에서 76m)
- 문화재보존 영향검토 이행(관계전문가 3인 이상 의견)

(문화재위원 ○○○) 영향있음.

⇒ 사업의 타당성은 인정되나 역사문화환경 저해하지 않는 범위 내에서 추진, 종합정비 수립필요

(문화재위원 ○○○) 영향있음.

⇒ 수질개선사업은 타당하나, 현상변경을 최소화하는 범주에 추진, 미시적 보존환경에 미치는 영향평가

(문화재전문위원 ○○○) 영향없음.

⇒ 문화재에 영향은 없을 것으로 판단되나 경관을 고려하여 계획

다. 주요내용

- (1) 신청인 : ○○○
- (2) 대상문화재 : 옥천 이지당
 - 소재지 : 충북 옥천군 이백6길 126
 - 지정일 : 2020. 12. 28.

(3) 신청내용

- 사업위치 : 충북 옥천군 옥천읍 옥각리 297 일원
 - 문화재와 이격거리 : 문화재에서 76m
- 사업내용 : 자연형 인공습지 조성
- 사업목적 : 수질오염 및 녹조문제 개선, 하천 생태성 회복 및 생물다양성 증진, 비점오염 저감 등
 - 수공간 : 침강지(2,400m², 수심2.0m), 깊은습지(2,800m², 수심1.0m), 얕은습지(2,700m², 수심0.5m), 침전못(2,700m², 수심0.5m), 자연유하수로(1,500m²) 등
 - 도입시설 : 생태놀이터 및 체험공간 6,000m², 탐방로 1.0km, 수변데크 412m², 전통정자 1개소(H4.8m), 파고라 1개소 등
 - 식재계획 : (교목)소나무 등 15종 694주(최대높이 5.5m), (관목)갯버들 등 6종1만2천주, (초화류)갈대 등 12종 98,300본

7. 대전 회덕 동춘당 주변 공동주택 신축

가. 제안사항

대전 대덕구 소재 보물 「대전 회덕 동춘당」 주변에 공동주택을 신축하고자 “국가지정문화재 현상변경 등 허가” 신청한 사항을 부의하오니 심의하여 주시기 바랍니다.

나. 제안사유

- 문화재 주변에 공동주택을 신축하고자 하는 행위가 문화재 및 문화재 주변 경관에 미치는 영향을 심의 받고자 하는 사항임.
- 현상변경 허용기준 제4구역 “국토의 계획 및 이용에 관한 법률, 건축법 등 관련 법령에 따라 처리” 및 공통사항 “전체 구역에서 층수가 10층 이상 건물은 개별심의”에 해당됨.

다. 주요내용

- (1) 신청인 : ○ ○ ○
- (2) 대상문화재 : 대전 회덕 동춘당
 - 소재지 : 대전 대덕구 동춘당로 80 (송촌동)
 - 지정일 : 1963. 01. 21.
- (3) 신청내용
 - 사업위치 : 대전 대덕구 송촌동 192번지 송촌동 일대(용전근린공원)
 - 문화재와 이격거리 : 문화재에서 455m
 - 사업내용 : 아파트 및 부대복리시설 신축
 - 대지면적 : 43,761.00㎡
 - 건축면적 : 5,920.0179㎡/ 연면적 : 143,364.0286㎡

- 층수 : 지하 3층, 지상 23~28층/ 최고높이 : 84.60m
- 조경 : 소나무 등 특성수 475주 식재

8. 화성 용주사 대응보전 주변 호성전 복원사업(재심의)

가. 제안사항

경기 화성시 소재 보물 「화성 용주사 대응보전」 주변 호성전을 복원하고자 “국가지정문화재 현상변경 등 허가” 신청한 사항을 부의하오니 심의하여 주시기 바랍니다.

나. 제안사유



- 문화재 주변 호성전 복원사업이 문화재 및 문화재 주변 경관에 미치는 영향을 심의 받고자 하는 사항임.
 - 국가지정문화재 보호구역에 해당됨.
- ※ ‘21년 문화재위원회 제1차 건축문화재분과 심의결과(2021.01.21.) : 보류
 - 현지조사 후 재심의

다. 주요내용

- (1) 신청인 : ○ ○ ○
- (2) 대상문화재 : 화성 용주사 대응보전
 - 소재지 : 경기 화성시 용주로 136
 - 지정일 : 2017. 08. 14.
- (3) 신청내용
 - 사업위치 : 경기 화성시 송산동 188
 - 문화재와 이격거리 : 문화재에서 15.54m
 - 사업내용 : 호성전 재축 1식 ('20년 누전으로 인한 화재로 소실)
 - 사업비 : 1,000,000천원(국비180,000(문체부) 도비90,000 시비530,000 자부담200,000)
 - 사업계획
 - 배치계획 : 대형화재 우려로 기존 위치에서 후면으로 5.14m 후퇴

- 양식검토

- 가장 명확하게 남아있는 유리건판을 토대로 작성
- 내부공간 및 양식은 근거자료 부족하여 화재 전 호성전 양식 따름
(기단, 마루, 평면형태, 면적 등)
- 주변건물과의 위계, 현재 대중전각으로 활용되는 점을 감안 양성마루 설치하지 않고 마루기와 설치(사도세자 사당일 당시 삼문, 담장으로 둘러싸인 양성마루 팔작지붕이었으나 1988년 중창 이후 일반대중 위패를 봉안한 전각 성격 감안)

구 분	‘21.1차 / 보류	금차
건축면적	49.95m ²	변경없음
이격거리	대응보전으로부터 15.54m	변경없음
지 붓	맞배지붕, 홑처마	팔작지붕, 겹처마
벽 체	한식회벽	(측면) 하부 화방벽, 상부 목재판벽 (배면) 전체 화방벽
양 식	초익공	변경없음
구 조	한식목구조, 5량가	변경없음
최고높이	6.17m	6.63m
입 면		

9. 양평 용문사 정지국사탑 및 비 주변 묘사채 건립공사(2차)

가. 제안사항

경기 양평군 소재 보물 「양평 용문사 정지국사탑 및 비」 주변 묘사채 건립을 위해 “국가지정문화재 현상변경 등 허가” 신청한 사항을 부의하오니 심의하여 주시기 바랍니다.

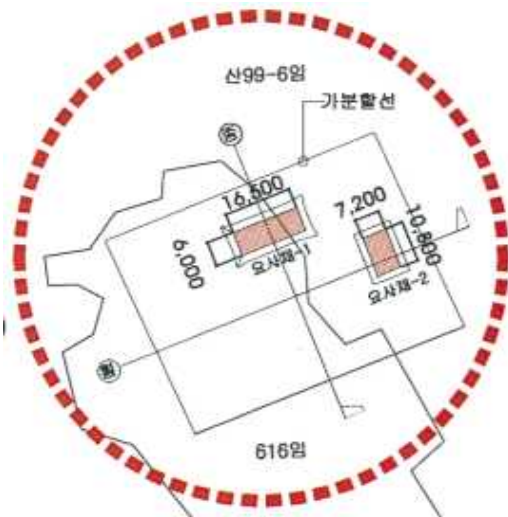
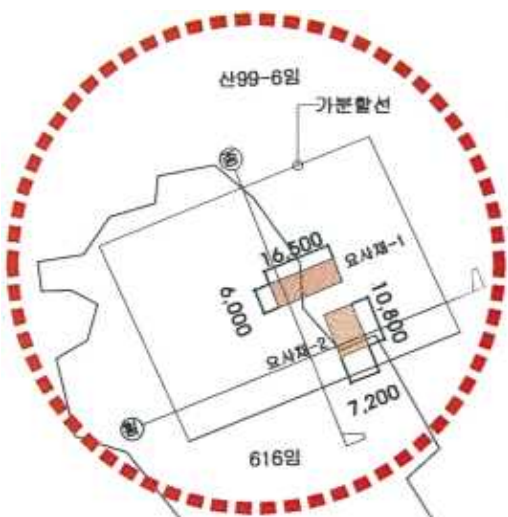
나. 제안사유

- 문화재 주변 묘사채 건립을 시행하고자 하는 행위가 문화재 및 문화재 주변 경관에 미치는 영향을 심의 받고자 하는 사항임.
 - 현상변경 허용기준 제1구역 “개별심의” 에 해당됨.
- ※ ‘20년 문화재위원회 제13차 건축문화재분과 심의결과(2020.12.17.) : 부결
 - 원지형 훼손 과다

다. 주요내용

- (1) 신청인 : ○ ○ ○
- (2) 대상문화재 : 양평 용문사 정지국사탑 및 비
 - 소재지 : 경기 양평군 용문면 신정리 산99-6
 - 지정일 : 1971. 07. 07.
- (3) 신청내용
 - 사업위치 : 경기 양평군 용문면 신정리 산99-6 외 1필지
 - 문화재와 이격거리 : 탑 보호구역에서 62m, 비 보호구역에서 30m
 - 사업비 : 700,000천원(자부담)

○ 사업내용 : 요사채 2동 건립

구 분	'20.13차 / 부결	금회
대지면적	3,592m ²	변경없음
건축면적	1동 99m ² 2동 77.76m ²	변경없음
건축양식	1동(정면5칸, 측면3칸, 팔각, 겹처마, 익공식) 2동(정면3칸, 측면3칸, 맞배, 겹처마)	변경없음
최고높이	1동 6.82m 2동 7.13m	변경없음
석축쌓기	216m(H=0.5~4.0m)	135m(H=0.5~3.2m)
토 수 로	204m(300*300)	120m(300*300)
건물배치		

※양평 용문사 산내 암자터 '정밀 학술지표조사' 결과

- 조사기간 : 2019. 1. 8. ~ 2019. 3. 14.
- 조사범위 : 경기도 양평 용문사 일원
- 조사결과 (쌍봉암지, 신점리사지1, 구 용문사터)
 - 용문사 원터로 추정되는 평탄지
 - 축대, 담장열, 승탑지, 초석, 옥개석, 팔각 부재, 기와편, 자기편, 금동불상, 사리기 등 확인
 - 고려중기 이전 창건되어 조선말까지 유지되었던 것으로 추정
 - 추가적인 학술조사(시·발굴조사) 필요
 - 사지에 대한 관리와 유적정비 및 복원을 포함한 보존대책 마련 필요

10. 여수 진남관 주변 공영주차장 신축(재심의)

가. 제안사항

전남 여수시 소재 국보 「여수 진남관」 주변 공영주차장 신축을 위해 “국가지정문화재 현상변경 등 허가” 신청한 사항을 부의하오니 심의하여 주시기 바랍니다.

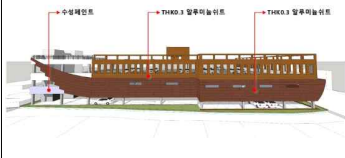
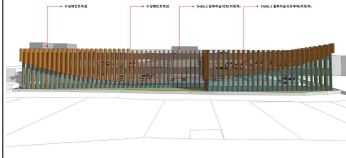

나. 제안사유

- 문화재 주변 공영주차장 신축을 시행하고자 하는 행위가 문화재 및 문화재 주변 경관에 미치는 영향을 심의 받고자 하는 사항임.
 - 현상변경 허용기준 제2구역 “평지붕(11m), 경사지붕(15m)”에 해당됨.
- ※ ‘20년 11월 1차 자체회의 결과(2020.11.09.) : 부결
 - 역사문화경관 저해 우려
- ※ ‘20년 문화재위원회 제13차 건축문화재분과 심의결과(2020.12.17.) : 보류
 - 현지조사 후 재심의

다. 주요내용

- (1) 신청인 : ○○○○
- (2) 대상문화재 : 여수 진남관
 - 소재지 : 전남 여수시 동문로 11
 - 지정일 : 2001. 04. 17.
- (3) 신청내용
 - 사업위치 : 전남 여수시 중앙동 511 외 15필지
 - 문화재와 이격거리 : 보호구역에서 7m, 문화재에서 43m

○ 사업내용 : 공영주차장 신축

구 분	'20.11월 자체/부결	'20.13차/ 보류	금차
부지면적	2,782m ²	변경없음	변경없음
건축면적	2,145.89m ²	변경없음	변경없음
연 면 적	6,437.67m ²	4,291.78m ²	변경없음
층 수	지상3층	지상2층	변경없음
최고높이	14.7m	9.9m	10.5m
주차대수	208대	160대	159대
입면형태			

11. 창녕 신라 진흥왕 척경비 주변 유허비 설치

가. 제안사항

경남 창녕군 소재 국보 「창녕 신라 진흥왕 척경비」 주변에 유허비를 설치하고자 “국가지정문화재 현상변경 등 허가” 신청한 사항을 부의하오니 심의하여 주시기 바랍니다.

나. 제안사유

- 문화재 주변에 유허비를 설치하고자 하는 행위가 문화재 및 문화재 주변 경관에 미치는 영향을 심의 받고자 하는 사항임.
- 현상변경 허용기준 제1구역 “개별심의”에 해당됨.

다. 주요내용

- (1) 신청인 : ○○○
- (2) 대상문화재 : 창녕 신라 진흥왕 척경비
 - 소재지 : 경남 창녕군 창녕읍 교상리 28-1
 - 지정일 : 1962. 12. 20.
- (3) 신청내용
 - 사업위치 : 경남 창녕군 창녕읍 교상리 28-23
 - 문화재와 이격거리 : 보호구역에서 37m
 - 사업내용 : 청구당 조계방 유허비 설치
 - 면적 : 3.3㎡
 - 비신(cm) : 높이150 × 두께24 × 폭55
 - 받침돌(cm) : 90 × 20(높이30)
 - 이수(cm) : 80 × 40(높이40)

○ 추진근거 : 족보(1910년, 1959년)와 청구당 비문 기록(1920년)을 근거로 묘소가 있었다고 추정되는 ‘화왕산 서록 관사 뒤 죽전*’에 유허비를 설치하고자 함.

* 창녕군지(2003년)에 의하면 “만옥정 공원 주변은 대밭이 우거진 산등성이로 이 대밭에는 대원군이 전국적으로 세우게 했던 척화비(斥和碑)가 발견되기도 하였다.”라고 기록되어 있어 죽전을 만옥정 공원 내로 추정

12. 상주 복용동 석조여래좌상 주변 주상복합 아파트 신축공사(4차)

가. 제안사항

경북 상주시 소재 보물 「상주 복용동 석조여래좌상」 주변에 주상복합 아파트를 신축하고자 “국가지정문화재 현상변경 등 허가” 신청한 사항을 부의하오니 심의하여 주시기 바랍니다.

나. 제안사유

- 문화재 주변에 주상복합 아파트를 신축하고자 하는 행위가 문화재 및 문화재 주변 경관에 미치는 영향을 심의 받고자 하는 사항임.
 - 현상변경 허용기준 제4구역 “국토의 계획 및 이용에 관한 법률, 건축법 등 관련 법령에 따라 처리” 및 공통사항 “전체 구역에서 층수가 10층 이상 건물은 개별심의”에 해당됨.
- ※ ‘20년 문화재위원회 제5차 건축문화재분과 심의결과(2020.05.21.) : 부결
 - 역사문화경관 저해(층수 높아 위압적임)
- ※ ‘20년 문화재위원회 제9차 건축문화재분과 심의결과(2020.09.17.) : 보류
 - 현지조사, 허가사례 검토
- ※ ‘20년 문화재위원회 제10차 건축문화재분과 심의결과(2020.10.15.) : 부결
 - 역사문화경관 저해
- ※ ‘21년 문화재위원회 제1차 건축문화재분과 심의결과(2021.01.21.) : 부결
 - 역사문화경관 저해

다. 주요내용

- (1) 신청인 : ○○○
- (2) 대상문화재 : 상주 복용동 석조여래좌상
 - 소재지 : 경북 상주시 서성동 163-48번지
 - 지정일 : 1963. 01. 21.

(3) 신청내용

- 사업위치 : 경북 상주시 서성동 121-1번지 외 5필지
 - 문화재와 이격거리 : 보호구역에서 120m
- 사업내용 : 주상복합 아파트 신축

구분	‘21.1.21. / 부결	금 차	비고
대지면적	2,508m ²	좌동	-
건축면적	1,950.00m ²	1,520.902m ²	감429.098m ²
연면적	26,082.02m ²	21,712.9969m ²	감4,369.0231m ²
세대수	153세대	123세대	감30세대
층수/최고높이	지하4층, 지상24층 / 74.4m	지하3층, 지상23층 / 71.9m	감 1층/ 감 2.5m
구조	철근콘크리트	좌동	-

※ 경관심의 전(접수 시) 사업내용

- 대지면적 : 2,749m²
- 건축(연)면적 : 1,260.51m²(26,519.21m²)
- 구조 : 철근콘크리트구조
- 층수 : 지하2층, 지상35층
- 높이 : 110.4m

=> ‘20년 1월 2차 자체회의 결과 보류 : 자료보완 후 문화재위원회 심의

- 경관 심의 결과 및 자료 제출
- 신청사업과 문화재와의 관계자료(주변 현황 등) 제출

※ 경상북도 경관위원회 심의 “조건부 의결”

- 주차타워 설치에 따른 주변과의 부조화 및 입주민의 조망권 저해 보완
- 상가외부 전면유리 설치에 따른 간판설치계획 보완
- 건축물 외부 색채계획 재검토(그라데이션 등)

13. 청주 비중리 석조여래삼존상 및 석조여래입상 주변 건축행위 등 허용기준 제정

가. 제안사항

충북 청주시 소재 보물 「청주 비중리 석조여래삼존상 및 석조여래입상」의 역사문화환경 보존지역 내 건축행위 등에 관한 허용기준을 부의하오니 심의하여 주시기 바랍니다.

나. 제안사유

- 보물 「청주 비중리 석조여래삼존상 및 석조여래입상」 주변 건축행위 등에 관한 허용기준안을 심의 받고자 하는 사항임.
- 동 사항은 ‘역사문화환경 보존지역 내 건축행위 등에 관한 허용기준 작성 지침’에 따른 주민의견수렴 기간(2021.02.04.~2021.02.23.(20일)) 동안 별도 의견이 없었음.

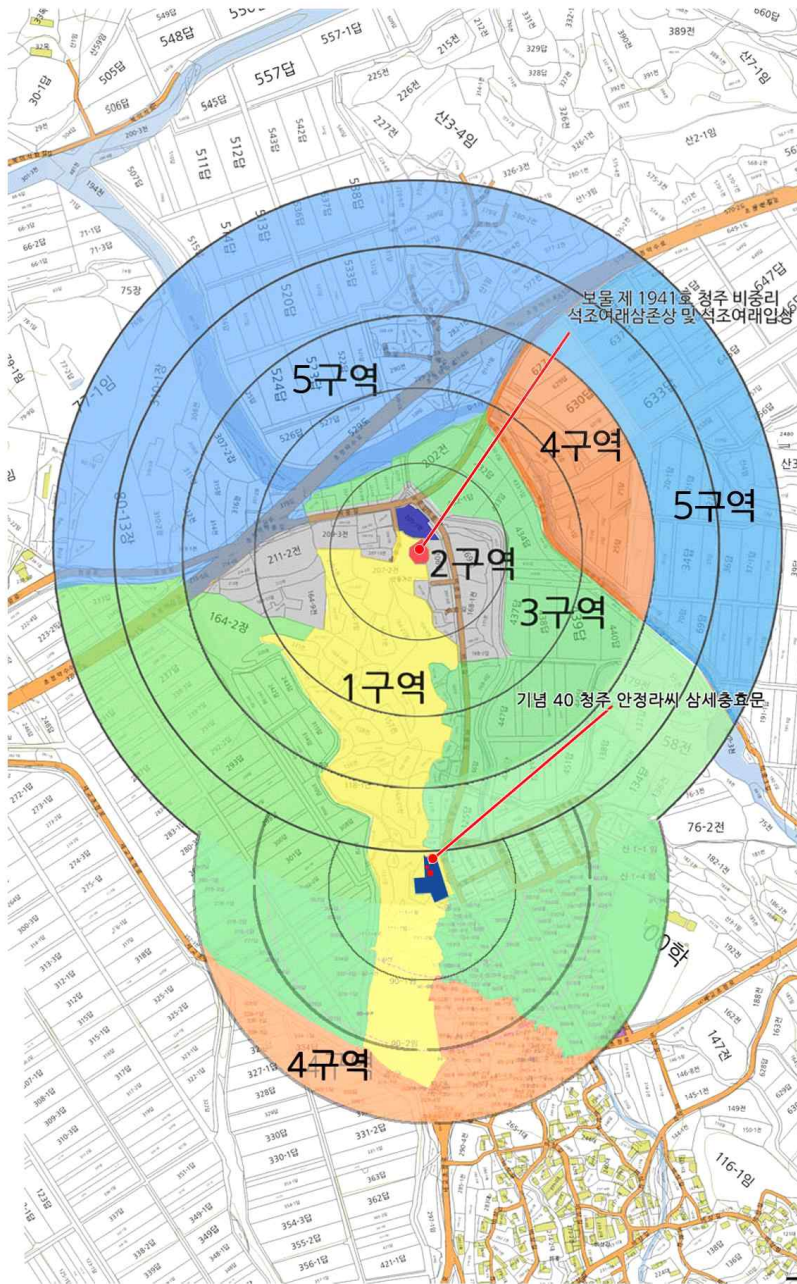
다. 주요내용

- (1) 신청인 : 충청북도 청주시장
 - (2) 대상문화재 : 청주 비중리 석조여래삼존상 및 석조여래입상
 - 소재지 : 충북 청주시 청원구 내수읍 비중리 207-1 외 7필지
 - 지정일 : 2017. 06. 23.
 - (3) 신청내용 : 「청주 비중리 석조여래삼존상 및 석조여래입상」 역사문화환경 보존지역 내 건축행위 등에 관한 허용기준안(붙임 참조)
- ※문화재구역 및 보호구역 지정(문화재청고시 제2019-33호, '19.03.11.)

[붙임] 역사문화환경 보존지역 내 건축행위 등에 관한 허용기준(안)

▣ 보물 “청주 비중리 석조여래삼존상 및 석조여래입상” 주변 건축행위 등에 관한 허용기준

【 도면 】



국가지정문화재 주변
현상변경 허용기준

보물 제 1941호 청주 비중리
석조여래삼존상 및 석조여래입상
(清州 飛中里 石造如來三尊像 石
造如來立像)

청주시 청원구 내수읍 비중리 207-1 외

[범 려]

[문화재]
■ 국가지정문화재 지정구역
■ 국가지정문화재 보호구역
 200-500m

[현상변경 허용기준]

구분	허용 기준		비고
	평지붕	경사지붕(3:10 이상)	
제1구역	0개별심의	경사지붕(3:10 이상)	
제2구역	0최고높이 5m 이하	0최고높이 7.5m 이하	타하(기 관청)권 일외
제3구역	0최고높이 8m 이하	0최고높이 12m 이하	
제4구역	0최고높이 11m 이하	0최고높이 15m 이하	
제5구역	0국토의 계획 및 이용에 관한 법률, 건축법 등 관련 법령에 따라 처리 - 고시안을 기준으로 역사문화환경 보존지역 내에서 관계법령(도시계획 또는 지방자치단체 조례 등)이 변경될 경우 문화재에 미치는 영향을 고려하여 현상변경 허용기준을 재 조정토록 함.		
공동사항	0기존 건축물 및 시설물은 기존 범위 내에서 개·보수 가능 0건축물 최고높이 33m 이상 건축물은 개별 심의 0문화재 보호구역으로부터 200m 이내 지역에서 한 변의 길이 25m, 건축면적 330㎡ 초과 건물은 개별심의(단, 허용기준이 최고높이를 기준으로 평지붕 8m, 경사지붕 12m 이하인 구역에 한함) 0문화재와 조화되는 명도와 채도가 낮은 색상 관촬에 : 지붕 색상 - 회색, 벽색 등, 흰색 계열의 색상은 사용제한, 계절은 빛이 반사되지 않는 재료 권장. 0위험물 저장 및 처리시설, 자원순환 관리시설(물탱크, 폐기물처리시설), 동물 및 식물 관련 시설(축사, 도축장, 도계장 등)과 유사한 시설은 개별심의. 0높이 3m 이상의 철성토를 수반하거나, 높이 3m 이상의 발판, 석축, 옹벽이 발생하는 경우는 개별 심의(하중의 정도는 제외, 지반선의 높이 인정 기준은 건축법에 따름) 0건축물 최고높이는 옥탑, 계단탑, 승강기탑, 망루, 장식탑 등 기타 이와 유사한 것을 포함. 0고시된 허용기준의 범위를 초과하여 행하여지는 건설공사는 개별심의 0도로, 교량 등 이와 유사한 시설물의 신설 및 확장은 개별심의		

【 범례 표 】

구 분	허 용 기 준		비 고
	평지붕	경사지붕(3:10 이상)	
제1구역	○ 개별심의		
제2구역	○ 최고높이 5m 이하	○ 최고높이 7.5m 이하	터파기시 관계기관 입회
제3구역	○ 최고높이 8m 이하	○ 최고높이 12m 이하	
제4구역	○ 최고높이 11m 이하	○ 최고높이 15m 이하	
제5구역	○ 국토의 계획 및 이용에 관한 법률, 건축법 등 관련 법령에 따라 처리 - 고시일을 기준으로 역사문화환경 보존지역 내에서 관계법령(도시계획 또는 지방자치단체 조례 등 포함)이 변경될 경우 문화재에 미치는 영향을 고려하여 현상변경 허용기준을 재조정토록 함.		
공통사항	<p>○ 기존 건축물 및 시설물은 기존 범위 내에서 개·보수 가능</p> <p>○ 건축물 최고높이 32m 이상 건축물은 개별 심의</p> <p>○ 문화재 보호구역으로부터 200m 이내 지역에서 한 변의 길이 25m, 건축면적 330㎡ 초과 건물은 개별심의(단, 허용기준이 최고높이를 기준으로 평지붕 8m, 경사지붕 12m 이하인 구역에 한함)</p> <p>○ 문화재와 조화되는 명도와 채도가 낮은 색상 권장(예 : 지붕 색상 - 회색, 밤색 등). 원색 계열의 색상은 사용제한. 재질은 빛이 반사되지 않는 재료 권장.</p> <p>○ 위험물 저장 및 처리시설, 자원순환 관리시설(고물상, 폐기물처리시설), 동물 및 식물 관련 시설(축사, 도축장, 도계장) 등 이와 유사한 시설은 개별심의.</p> <p>○ 높이 3m 이상의 절·성토를 수반하거나, 높이 3m 이상의 범면, 석축, 옹벽이 발생하는 경우는 개별 심의함.(지하층의 절토는 제외, 지반선의 높이 산정 기준은 건축법에 따름)</p> <p>○ 건축물 최고높이는 옥탑, 계단탑, 승강기탑, 망루, 장식탑 등 기타 이와 유사한 것을 포함.</p> <p>○ 고시된 허용기준의 범위를 초과하여 행하여지는 건설공사는 개별심의</p> <p>○ 도로, 교량 등 이와 유사한 시설물의 신설 및 확장은 개별심의</p>		

14. 담양 객사리 석당간 및 담양 남산리 오층석탑 주변 건축행위 등 허용기준 조정

가. 제안사항

전남 담양군 소재 보물 「담양 객사리 석당간」 및 「담양 남산리 오층석탑」의 역사문화환경 보존지역 내 건축행위 등에 관한 허용기준을 부의하오니 심의하여 주시기 바랍니다.

나. 제안사유

- 보물 「담양 객사리 석당간」 및 「담양 남산리 오층석탑」 주변 건축행위 등에 관한 허용기준조정안을 심의 받고자 하는 사항임.
- 동 사항은 ‘역사문화환경 보존지역 내 건축행위 등에 관한 허용기준 작성 지침’에 따른 주민의견수렴 기간(2021.02.04.~2021.02.23.(20일)) 동안 별도 의견이 없었음.

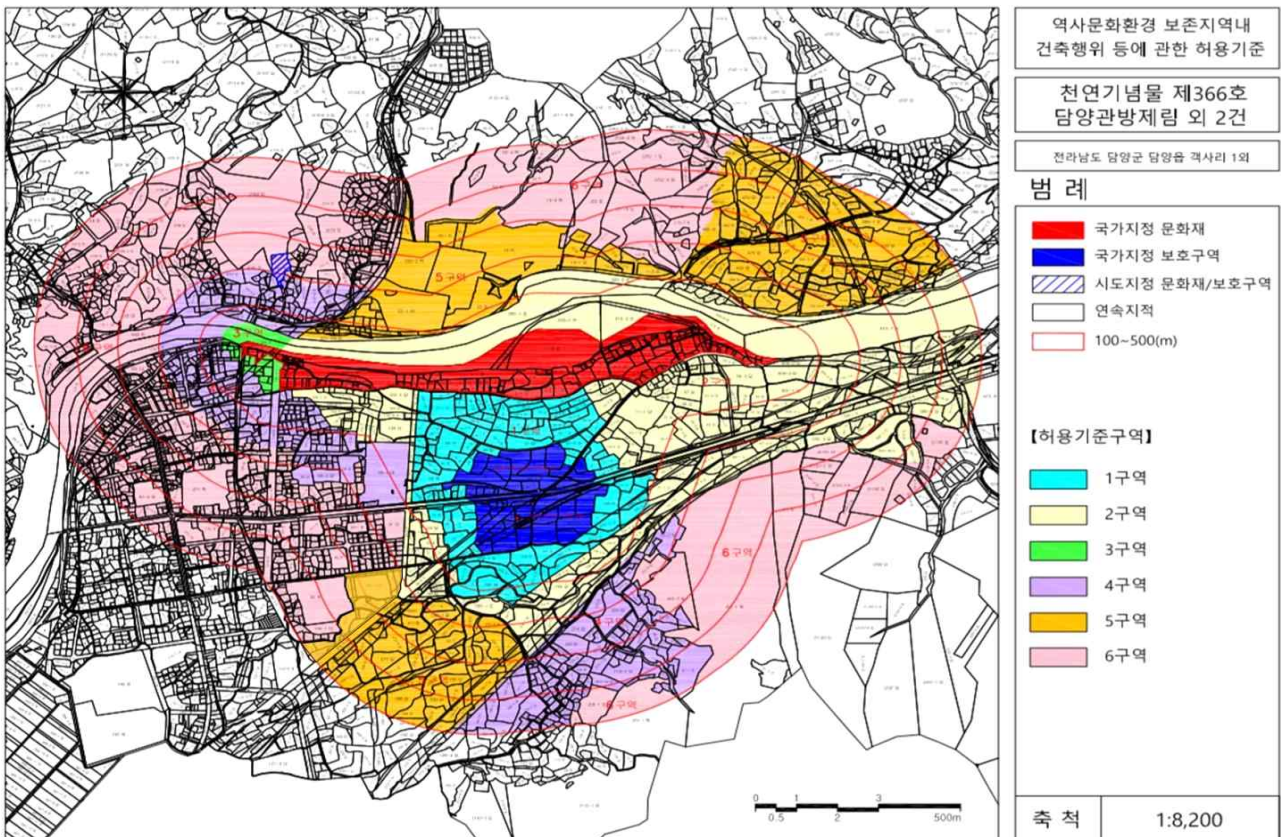
다. 주요내용

- (1) 신청인 : 담양군수
- (2) 대상문화재 : 담양 객사리 석당간, 담양 남산리 오층석탑
 - 소재지 : 전남 담양군 담양읍 객사리 45, 남산리 342
 - 지정일 : 1969. 06. 16.
- (3) 신청내용 : 「담양 객사리 석당간」 및 「담양 남산리 오층석탑」 역사문화환경 보존지역 내 건축행위 등에 관한 허용기준 조정안(붙임 참조)
※문화재 보호구역 추가지정(문화재청고시 제2019-32호, '19.03.11.)

[붙임] 역사문화환경 보존지역 내 건축행위 등에 관한 허용기준(안)

▣ 보물 “담양 객사리 석당간” 및 “담양 남산리 오층석탑”, 천연기념물 “담양 관방제림” 주변 건축행위 등에 관한 허용기준

【 도면 】



【 범례 표 】

구 분	허 용 기 준	
	평지붕	경사지붕(3:10 이상)
제1구역	○ 개별심의 구역	
제2구역	○ 최고높이 8.0m 이하	○ 최고높이 12.0m 이하
제3구역	○ 최고높이 11.0m 이하	○ 최고높이 15.0m 이하
제4구역	○ 최고높이 15.0m 이하	○ 최고높이 18.0m 이하
제5구역	○ 최고높이 18.0m 이하	○ 최고높이 21.0m 이하
제6구역	○ 담양군 도시계획 조례 및 관련 법률에 따라 처리	
공통사항	<p>○ 기존 건축물 및 시설물은 기존 범위 내에서 개·보수 가능</p> <p>○ 건축물 최고높이 32m 이상 건축물은 개별 심의</p> <p>○ 문화재 보호구역으로부터 200m 이내 지역에서 한 변의 길이 25m, 건축면적 330㎡ 초과 건물은 개별심의(단, 허용기준이 최고높이를 기준으로 평지붕 8m, 경사지붕 12m 이하인 구역에 한함)</p> <p>○ 문화재와 조화되는 명도와 채도가 낮은 색상 권장(예 : 지붕 색상 - 회색, 밤색 등). 원색 계열의 색상은 사용제한. 재질은 빛이 반사되지 않는 재료 권장.</p> <p>○ 위험물 저장 및 처리시설, 자원순환 관리시설(고물상, 폐기물처리시설), 동물 및 식물 관련 시설(축사, 도축장, 도계장) 등 이와 유사한 시설은 개별심의.</p> <p>○ 높이 3m 이상의 절·성토를 수반하거나, 높이 3m 이상의 법면, 석축, 옹벽이 발생하는 경우는 개별 심의함.(지하층의 절토는 제외, 지반선의 높이 산정 기준은 건축법에 따름)</p> <p>○ 건축물 최고높이는 옥탑, 계단탑, 승강기탑, 망루, 장식탑 등 기타 이와 유사한 것을 포함.</p> <p>○ 고시된 허용기준의 범위를 초과하여 행하여지는 건설공사는 개별심의</p> <p>○ 도로, 교량 등 이와 유사한 시설물의 신설 및 확장은 개별심의</p> <p>○ 경사지붕은 경사비율이 10:3 이상으로 양쪽 경사이면서 비경사면이 전체면적의 8분의 1이하인 경우에 한함</p> <p>○ 지하 50m이상 굴착행위는 개별 심의함</p> <p>○ 매장문화재 유존지역은 「매장문화재 보호 및 조성에 관한 법률」에 따라 처리함</p> <p>○ 매장문화재 출토가능지역은 사업시행 전 조사(입회조사, 표본조사, 시굴조사, 정밀발굴조사 중 선택 적용)를 실시함(미출토 시 허용기준에 따라 사업을 시행하고 유구출토 시 사업시행 여부를 재검토함)</p> <p>○ 허용기준의 고시 이후, 역사문화환경 보존지역 내 도시계획 변경 시 문화재청장과 사전 협의함</p>	

【검토사항】

안건번호 건축 2021-03-015

15. 예산 수덕사 대응전 난간 설치 및 계단 해체보수 설계 검토

가. 제안사항

‘20년 문화재보수정비 국고보조사업으로 추진 중인 국보 「예산 수덕사 대응전」 난간 설치 및 계단 해체보수 설계안을 부의하오니 검토하여 주시기 바랍니다.

나. 제안사유

- ‘20년 국고보조사업으로 추진 중인 「예산 수덕사 대응전」 난간 설치 및 계단 해체보수 설계안에 대하여 검토 받고자 하는 사항임.

다. 주요내용

(1) 대상문화재 : 예산 수덕사 대응전

- 소재지 : 충남 예산군 덕산면 수덕사안길 79
- 지정일 : 1962. 12. 20.

(2) 사업내용

- 사업위치 : 충남 예산군 덕산면 수덕사안길 79
- 사업예산 : 2020년 30백만원(설계/ 국비 21백만원, 지방비 9백만원)
※ 2021년 예산 : 900백만원(공사/ 국비 630백만원, 지방비 270백만원)
- 사업지침
 - 경사가 심하고 미끄럼 등의 위험성이 큰 대응전 진입계단(성보관 후면) 문제해결을 위해 관계전문가 자문을 받아 해체보수 설계를 한다.
 - 성보관 후면 석축이 높아 추락의 위험이 있는 등 이의 개선을 위해 관계 전문가 자문을 받아 안전난간을 설계한다.
- ※ 사업구분 : 지방검토

○ 사업내용 : 난간설치 및 계단 해체보수, 금강보탑 이전

1) 가설공사 : 가설사무소 및 창고 각 1개소/ 가설펜스 L=64m(42경간)/
공사안내판/ 안전수칙판 설치

2) 계단공사

- “가”형 수덕사 경내 전면 진입부 마름돌 계단 해체 후 재설치(전체 신재 교체)

· 해체 : (길이) 12.8m / (폭) 0.9m / (높이) 7.5m

· 설치 : (길이) 21.0m / (폭) 하단 5.85m, 상단 5.8m / (높이) 7.5m

- “나”형 마름돌 계단 해체 후 재설치

· 해체 : (길이) 1.5m / (폭) 0.9m / (높이) 0.55m

· 설치 : (길이) 1.5m / (폭) 0.9m / (높이) 0.55m

3) 난간공사 : 진입계단 좌우 석축 상부 동파이프 난간 해체 설치

- 전체 길이 81m, 54경간(1경간 L=1.5m, H=1.0m)

4) 금강보탑 이전 : 대웅전 앞마당의 금강보탑을 해체한 후 유물전시관
앞마당으로 이전 재설치

【보고사항】

안건번호 건축 2021-03-016

16. 국가지정문화재 현상변경 등 처리결과 보고

가. 보고사항

경북 예천군 소재 보물 「예천 야옹정」 주변 임목 벌채 및 조림 등 허가 신청 28건에 대하여 자체검토회의 등을 거쳐 다음과 같이 처리하였음을 보고 드립니다.

나. 처리내용

문화재명	소재지 (신청인)	사업내용	처리결과	처리일자
소 계		28건	원안가결 17건 조건부가결 8건 부결 3건	
보물 예천 야옹정	경북 예천 (○○○)	<input type="checkbox"/> 임목 벌채 및 조림 ○ 위치 : 예천군 용문면 제곡리 512-1, 513-3 * 제3·4구역(보호구역에서 230m 이격) ○ 사업내용 : 임목 벌채 및 조림 - 벌채계획 · (면적) 51,000㎡/ (재적) 859.36㎡ · (본수) 4,103본/ (잔존본수) 200본/ (운재로) 0.57km - 조림계획 <제곡리 512-1> · (조림면적) 2.7ha/ (조림수종) 낙엽송 2-0 · (조림본수) 5,400본/ (조림시기) 예천군의 조림 계획에 따름(2021년 3~5월) · (기타사항) ha 당 조림 본수 2,000본 <제곡리 513-3> · (조림면적) 2.4ha/ (조림수종) 소나무 용기묘 2-0 · (조림본수) 7,200본/ (조림시기) 예천군의 조림 계획에 따름(2021년 3~5월) · (기타사항) ha 당 조림 본수 3,000본	원안가결	‘21.02.09

문화재명	소재지 (신청인)	사업내용	처리결과	처리일자
보물 청도 봉기리 삼층석탑	경북 청도 (○○○)	<input type="checkbox"/> 농사용 창고 신축 ○ 위치 : 청도군 풍각면 봉기리 1333-27 * 제2구역(보호구역에서 170m 이격) - 평지붕 5m(1층) / 경사지붕 7.5m(1층) ○ 내용 : 농사용 창고 신축 - 건축면적 : 96㎡ - 연 면 적 : 96㎡ - 건물높이 : 4.7m - 구 조 : 판넬, 칼라강판	원안가결	'21.02.23
보물 공주 계룡산 중약단	충남 공주 (○○○)	<input type="checkbox"/> 저온창고 신축 ○ 위치 : 공주시 계룡면 양화리 8번지 * 보호구역 내 ○ 내용 : 조립식판넬 창고 설치 - 건축면적 : 12.58㎡ - 건물높이 : 3.55m - 구 조 : 지붕판넬 위 일반목구조, 금속기와 설치	원안가결	'21.02.23
보물 영주 가흥동 마애여래삼존 상 및 여래좌상	경북 영주 (○○○)	<input type="checkbox"/> 영주 한절마지구 우수저류시설 설치사업(2차) ○ 위치 : 영주시 가흥동 198일원 * 제4구역(문화재로부터 240m 이격) - 건축법 등 관련법령에 따라 처리 - 공통사항 : 성질토로 높이 3m이상의 법면, 옹벽 등 발생하는 경우 ※ '21년 1월 자체회의 결과 : 부결 - 역사문화환경 저해 ○ 사업내용 - 수문일체형펌프 설치 · 시설규모 : B8.4×L8.4 · 토출용량 : 130㎥/분 · 수 중 축 류 펌 프 (Φ700mm/1GATE 1PUMP×2대) · 유입관로 : Φ1,500mm	원안가결	'21.02.23

문화재명	소재지 (신청인)	사업내용	처리결과	처리일자																					
보물 파주 공효공 박중손묘 장명등	경기 파주 (○○○)	<input type="checkbox"/> 창고부지조성(2부지)(변경허가) ○ 위치 : 파주시 탄현면 오금리 70-4 * 제3구역(보호구역에서 450m 이격, 개별법) ※ '16년 6월 자체회의 결과 : 허가 ※ '18년 7월 자체회의 결과 : 변경허가 ○ 변경사항 <table border="1" style="width: 100%; border-collapse: collapse;"> <thead> <tr> <th>구 분</th> <th>기허가('18)</th> <th>변경</th> </tr> </thead> <tbody> <tr> <td>지번</td> <td>오금리 70-4, 10</td> <td>오금리 70-4</td> </tr> <tr> <td>대지면적</td> <td>3,116㎡</td> <td>2,764㎡</td> </tr> <tr> <td>건축면적</td> <td>1,075㎡</td> <td>988.99㎡</td> </tr> <tr> <td>연 면 적</td> <td>1,173.8㎡</td> <td>988.99㎡</td> </tr> <tr> <td>동 수</td> <td>(1동) 1층 창고 976.2㎡, 사무실 98.8㎡ 2층 사무실 98.8㎡</td> <td>(2동) 1동 창고 498.4㎡ 2동 제2종근생(제조) 490.59㎡</td> </tr> <tr> <td>최고높이</td> <td>10m</td> <td>8.7m</td> </tr> </tbody> </table> ※ 허가기한 : '20.7.4. ~ '22.7.3.	구 분	기허가('18)	변경	지번	오금리 70-4, 10	오금리 70-4	대지면적	3,116㎡	2,764㎡	건축면적	1,075㎡	988.99㎡	연 면 적	1,173.8㎡	988.99㎡	동 수	(1동) 1층 창고 976.2㎡, 사무실 98.8㎡ 2층 사무실 98.8㎡	(2동) 1동 창고 498.4㎡ 2동 제2종근생(제조) 490.59㎡	최고높이	10m	8.7m	원안가결	'21.02.23
구 분	기허가('18)	변경																							
지번	오금리 70-4, 10	오금리 70-4																							
대지면적	3,116㎡	2,764㎡																							
건축면적	1,075㎡	988.99㎡																							
연 면 적	1,173.8㎡	988.99㎡																							
동 수	(1동) 1층 창고 976.2㎡, 사무실 98.8㎡ 2층 사무실 98.8㎡	(2동) 1동 창고 498.4㎡ 2동 제2종근생(제조) 490.59㎡																							
최고높이	10m	8.7m																							
보물 나주 불회사 대웅전	전북 나주 (○○○)	<input type="checkbox"/> 불회사 진입로 주변환경정비 ○ 위치 : 나주시 다도면 다산리 982, 983 * 보호구역 내(문화재에서 458m 이격) ○ 신청내용 : 진입로 주변환경정비 - 부지면적 : 3,947㎡ - 토공사 : 무근콘크리트끼기, 출입문이설 3개소, 폐기물처리 등 - 배수공 : 집수정설치3개소, 파형강관부설 (15.0m), 원심력수로관부설3개소, 플룸관설치(126.0m) - 포장공 : 황토포장(A=777.0㎡), 잔디블록 포장(A=1,401㎡), 화강석경계석 설치(449.0m) - 부대공 : 목재형방호울타리(132.0m), 조경식재(동백나무16주, 홍단풍 16주), 잔디식재(A=582.0㎡)	원안가결	'21.02.23																					

문화재명	소재지 (신청인)	사업내용	처리결과	처리일자																												
보물 구례 연곡사 소요대사탑	전남 구례 (○○○)	<input type="checkbox"/> 서굴암 주변정비(2차) ○ 위치 : 구례군 토지면 내동리 산54-1 * 제1구역(보호구역에서 220m 이격) - 개별심의 ※ '21년 1월 자체회의 결과 : 부결 - 원지형(암반 등) 훼손 ○ 내용 : 서굴암 주변정비 1식 - 사업비 : 500백만원 - 요사채 개축 <table border="1" style="width: 100%; border-collapse: collapse; text-align: center;"> <thead> <tr> <th>구분</th> <th>기존</th> <th>부결 ('21.1.)</th> <th>금회</th> </tr> </thead> <tbody> <tr> <td>면적</td> <td>46.81㎡</td> <td>56.16㎡</td> <td>변경없음</td> </tr> <tr> <td>높이</td> <td>6.15m</td> <td>6.21m</td> <td>변경없음</td> </tr> <tr> <td>지붕</td> <td>팔작(강판)</td> <td>맞배(기와)</td> <td>변경없음</td> </tr> <tr> <td>구조</td> <td>목구조</td> <td>목구조</td> <td>변경없음</td> </tr> <tr> <td>철거</td> <td>-</td> <td>기존 노후 창고 5동 철거</td> <td>변경없음</td> </tr> <tr> <td>기타</td> <td>-</td> <td>요사채 주변 암반파쇄 5개소</td> <td>요사채 배면 암반파쇄 2개소</td> </tr> </tbody> </table> - 낙석 우려 있는 요사채 배면과 요사채 건립위치 있는 암반 파쇄	구분	기존	부결 ('21.1.)	금회	면적	46.81㎡	56.16㎡	변경없음	높이	6.15m	6.21m	변경없음	지붕	팔작(강판)	맞배(기와)	변경없음	구조	목구조	목구조	변경없음	철거	-	기존 노후 창고 5동 철거	변경없음	기타	-	요사채 주변 암반파쇄 5개소	요사채 배면 암반파쇄 2개소	원안가결	'21.02.23
구분	기존	부결 ('21.1.)	금회																													
면적	46.81㎡	56.16㎡	변경없음																													
높이	6.15m	6.21m	변경없음																													
지붕	팔작(강판)	맞배(기와)	변경없음																													
구조	목구조	목구조	변경없음																													
철거	-	기존 노후 창고 5동 철거	변경없음																													
기타	-	요사채 주변 암반파쇄 5개소	요사채 배면 암반파쇄 2개소																													
보물 청주 용화사 석조불상군	충북 청주 (○○○)	<input type="checkbox"/> 문화관광해설사 대기소 설치(변경허가) ○ 위치 : 청주시 서원구 사직동 216-1 * 제1구역(보호구역 인접, 문화재에서 40m 이격) - 개별심의 ※ '17년 10월 자체회의 결과 : 허가 ○ 내용 : 문화관광해설사 대기소 설치 - 시설규모 : 18㎡ (6m*3m, H=2.6m) * 위치변경 : 사찰경내(38m)→범종각밖(40m) ※ 허가기한 : '21.12월 말까지	원안가결	'21.02.23																												

문화재명	소재지 (신청인)	사업내용	처리결과	처리일자
<p style="text-align: center;">보물 산청 단속사지 동 삼층석탑</p>	<p style="text-align: center;">경남 산청 (○○○)</p>	<p>□ 이주단지 대지조성(변경허가)</p> <ul style="list-style-type: none"> ○ 위치 : 산청군 단성면 운리 산45-20 * 제1구역(보호구역에서 140m 이격) ○ 사업내용 : 이주단지 대지조성 <ul style="list-style-type: none"> - 이주단지조성사업(변경) <ul style="list-style-type: none"> · 흙깎기 35,482→38,882㎡ 등 변경 - 이주단지수해복구공사(추가) * 준공 후 '20년 7~8월 집중호우로 인한 사면 붕괴 <ul style="list-style-type: none"> · 토공(㎡) : 흙깎기11,073, 흙쌓기8,004, 터파기1,540, 되메우기603, 사토 6,364 · 배수공(m) : L형측구185, 종배수관47, 맹암거239, U형개거157, J형측구2.5, 수로관52/집수정 6EA, 우수맨홀1EA · 구조물공 : 역T형옹벽(H=4.5m)31m, 전석메쌓기27㎡, 그라우팅(H=9.0m) 151공 · 콘크리트포장(T=20cm) 964㎡ · 물탱크(20t), 가드레일 44경간 등 ※ 이주단지 조성 <ul style="list-style-type: none"> - '18.5월 위원회심의 조건부허가 통지(관계전문가 현지 자문의견을 토목설계에 반영) - '18.10월 보완설계도 제출 - '18.11월 허가 통지 - '19.8월 자체처리 변경허가 통지(공사 중 지표수 유출로 인한 사업내용 변경 필요) - '19.12월 자체처리 변경허가 통지(공사 중 주변 도로 유실에 따른 도로 선형의 일부를 변경) 	<p style="text-align: center;">원안가결</p>	<p style="text-align: center;">'21.02.23</p>

문화재명	소재지 (신청인)	사업내용	처리결과	처리일자
<p style="text-align: center;">보물 평택 심복사 석조비로자나 불좌상</p>	<p style="text-align: center;">경기 평택 (○○○)</p>	<p>□ 육묘용 비닐하우스 설치</p> <ul style="list-style-type: none"> ○ 위치 : 평택시 현덕면 덕목리 142, 144 * 제1구역(보호구역에서 324m 이격) <ul style="list-style-type: none"> - 제1구역 : 개별심의 ○ 내용 : 육묘용 비닐하우스 설치 <ul style="list-style-type: none"> - 비닐하우스 2동 설치 · 1동 : 16m * 10m, H=8m · 2동 : 19m * 10m, H=5m 	원안가결	'21.02.23
<p style="text-align: center;">보물 경주 기림사 대적광전</p>	<p style="text-align: center;">경북 경주 (○○○)</p>	<p>□ 기림사 진입로 정비공사</p> <ul style="list-style-type: none"> ○ 위치 : 경주시 양북면 호암리 산1-1입, 산210입, 산2입, 산3입, 4222전, 산423입, 544도 * 보호구역 및 제1구역(보호구역에서 120m 이격) <ul style="list-style-type: none"> - 1구역 : 개별심의 ○ 내용 <ol style="list-style-type: none"> 1) 진입로황토포장 <ul style="list-style-type: none"> - 1구간=631.0㎡ / - 2구간=122.0㎡ - 3구간=70.0㎡ / - 4구간=50.0㎡ - 5구간=60.0㎡ / - 6구간=162.0㎡ - 7구간=70.0㎡ - 면적 총 합계=1,165.0㎡ 2) 보행매트 설치 구간 <ul style="list-style-type: none"> - 보행매트 설치(T30) : L=167.0m, W=1.2m) 3) 벤치 주변 정비공사 <ul style="list-style-type: none"> - A구간 : 목재 데크 설치(T30) 4.0mX10.0, H=0.2m - 벤치 설치(3개소) : 2.0mX0.5m 4) 배수로 정비공사 <ul style="list-style-type: none"> - 자연석 배수로 설치 L=33.7m, H=1.0m - 무소음 스틸그레이팅배수로(10개소 설치) : L=52.0m, W=300 5) 목재대문 설치공사 <ul style="list-style-type: none"> - 목재 대문 설치 : L=4.5m, H=1.60m 	원안가결	'21.03.11

문화재명	소재지 (신청인)	사업내용	처리결과	처리일자
<p style="text-align: center;">보물 구미 해평리 석조여래좌상</p>	<p style="text-align: center;">경북 구미 (○○○)</p>	<p>□ 석축 정비</p> <p>○ 위치 : 구미시 해평면 해평리 525-1, 산14-5</p> <p>* 제1구역(문화재로부터 100m 이격)</p> <p>- 개별심의</p> <p>○ 내용 : 기존 견치석 석축 해체 후 자연석 석축 설치</p> <p>- 기존 석축 철거</p> <p>· '1-1'구간 : L=1.3m, H=0.5m</p> <p>· '1-2'구간 : L=2.7m, H=0~1.3m</p> <p>· '1-3'구간 : L=4.2m, H=1.3~1.5m</p> <p>· '2'구간 : L=13m, H=1.5m</p> <p>- 자연석 석축 설치</p> <p>· '가-1'구간 : L=1.3m, H=1~1.45m</p> <p>· '가-2'구간 : L=2.7m, H=0~1m</p> <p>· '가-3'구간 : L=4.2m, H=1.45~1.65m</p> <p>· '나'구간 : L=23m, H=1.65m</p>	<p style="text-align: center;">원안가결</p>	<p style="text-align: center;">'21.03.11</p>
<p style="text-align: center;">보물 평택 심복사 석조비로자나 불좌상</p>	<p style="text-align: center;">경기 평택 (○○○)</p>	<p>□ 심복사 진입도로 확포장공사</p> <p>○ 위치 : 평택시 현덕면 덕목리 1215 일원</p> <p>* 제1구역(보호구역에서 200m 내외)</p> <p>- 1구역: 개별심의</p> <p>※ '18년 4차 건축분과위원회 결과 : 원안가결</p> <p>○ 내용 : 심복사 진입도로 확포장공사</p> <p>- (금회신청) 폭 7~14.5m, 길이 672m</p> <p>- (기허가) 폭 7~22m, 길이 630m</p> <p>⇒ 측량 및 민원에 따른 도로폭 등 변경</p> <p>⇒ 토지보상 등으로 사업지연</p> <p>※ 허가기간 만료에 따른 재신청</p> <p>⇒ 허가기간: '18.4.23. ~ '20.4.22.</p>	<p style="text-align: center;">원안가결</p>	<p style="text-align: center;">'21.03.11</p>

문화재명	소재지 (신청인)	사업내용	처리결과	처리일자
<p style="text-align: center;">보물 부여 무량사 오층석탑, 부여 무량사 석등, 부여 무량사 극락전</p>	<p style="text-align: center;">충남 부여 (○○○)</p>	<p>□ 무량사 주변 정비사업</p> <ul style="list-style-type: none"> ○ 위치 : 부여군 외산면 만수리 116, 96-1 * 보호구역, 제1구역(석등에서 70m 이격) ○ 신청내용 : 무량사 주변정비 1) 매표소 철거 후 신축 <ul style="list-style-type: none"> - 규모 : 지상1층 - 면적 : (철거) 17.68㎡ / (신축) 20.79㎡ - 구조 : 한식목구조 - 매표소 주변정비 : 토석담장설치, 관리차량 출입문(자동)설치 2) 영산전 주변정비 <ul style="list-style-type: none"> - 자연석 석축 및 진입계단 해체보수 - 계단진입부 자연석 박석포장 - 마당 마사토다짐 3) 전선 및 통신선 지중화 : 약 100m 	<p style="text-align: center;">원안가결</p>	<p style="text-align: center;">‘21.03.11</p>
<p style="text-align: center;">보물 곡성 태안사 적인선사탑</p>	<p style="text-align: center;">전남 곡성 (○○○)</p>	<p>□ 2021년 태안사 숲가꾸기사업</p> <ul style="list-style-type: none"> ○ 위치 : 곡성군 죽곡면 원달리 산18-1 * 제1구역(보호구역에서 200m 내외) <ul style="list-style-type: none"> - 1구역 : 개별심의 ○ 사업내용 : 숲가꾸기 사업 <ul style="list-style-type: none"> - 숲아베기 : 26.0ha * 고사목 및 형질불량목 제거, 간벌 후 임목본수 기준에 의거 실행 - 임내정리 : 11.5ha * 사찰 연접된 산림 하부층에 지엽 및 잡관목을 정리하여 산불확산 방지 - 위험수목제거 6주 	<p style="text-align: center;">원안가결</p>	<p style="text-align: center;">‘21.03.11</p>

문화재명	소재지 (신청인)	사업내용	처리결과	처리일자																		
보물 곡성 태안사 적인선사탑	전남 곡성 (○○○)	<p>□ 동암 주변정비사업(재검토)</p> <p>○ 위치 : 곡성군 죽곡면 원달리 산18-1</p> <p>* 제1구역(보호구역에서 50m 이격)</p> <p>- 개별심의</p> <p>※ '21년 1월 자체회의 결과 : 보류</p> <p>- 현지조사 후 재검토</p> <p>⇒ 신청건물 주변 지형의 절토가 크므로 건물의 배치를 조정하여 절토를 최소화 하고 담장과 석축 등은 축소조정토록 함</p> <p>○ 내용 : 동암 주변정비</p> <table border="1" data-bbox="555 851 1115 1597"> <thead> <tr> <th>구 분</th> <th>보류('21.1차)</th> <th>변경</th> </tr> </thead> <tbody> <tr> <td>부속채 건립</td> <td>(면적)18.45㎡ (양식)한식목구조 납도리 3량가 정면2칸·측면1칸 홀처마 맞배지붕</td> <td>변경없음 (배치조정)</td> </tr> <tr> <td>창고 개축</td> <td>(면적)10.08㎡ (양식)한식목구조 납도리 3량가 정면2칸·측면1칸 홀처마 맞배지붕</td> <td>변경없음</td> </tr> <tr> <td>석축 및 계단 설치</td> <td>석축 : H=0.4m~1.8m, L=75m 계단 : W=1.2m 1개소</td> <td>석축 : H=0.4m~1.5m, L=43m 계단 : 변경없음</td> </tr> <tr> <td>한식 담장</td> <td>H=0.9m, L=42m</td> <td>삭제</td> </tr> <tr> <td>철거</td> <td>화장실 1동, 창고 2동</td> <td>변경없음</td> </tr> </tbody> </table>	구 분	보류('21.1차)	변경	부속채 건립	(면적)18.45㎡ (양식)한식목구조 납도리 3량가 정면2칸·측면1칸 홀처마 맞배지붕	변경없음 (배치조정)	창고 개축	(면적)10.08㎡ (양식)한식목구조 납도리 3량가 정면2칸·측면1칸 홀처마 맞배지붕	변경없음	석축 및 계단 설치	석축 : H=0.4m~1.8m, L=75m 계단 : W=1.2m 1개소	석축 : H=0.4m~ 1.5m , L=43m 계단 : 변경없음	한식 담장	H=0.9m, L=42m	삭제	철거	화장실 1동, 창고 2동	변경없음	원안가결	'21.03.11
구 분	보류('21.1차)	변경																				
부속채 건립	(면적)18.45㎡ (양식)한식목구조 납도리 3량가 정면2칸·측면1칸 홀처마 맞배지붕	변경없음 (배치조정)																				
창고 개축	(면적)10.08㎡ (양식)한식목구조 납도리 3량가 정면2칸·측면1칸 홀처마 맞배지붕	변경없음																				
석축 및 계단 설치	석축 : H=0.4m~1.8m, L=75m 계단 : W=1.2m 1개소	석축 : H=0.4m~ 1.5m , L=43m 계단 : 변경없음																				
한식 담장	H=0.9m, L=42m	삭제																				
철거	화장실 1동, 창고 2동	변경없음																				

문화재명	소재지 (신청인)	사업내용	처리결과	처리일자																												
<p style="text-align: center;">국보 창녕 신라 진흥왕 척경비 등 13건</p>	(○○○)	<p>□ 창녕 신라 진흥왕 척경비 등 13건 탁본 허가신청</p> <p>○ 사업내용</p> <ul style="list-style-type: none"> - 사업명 : 2021년 금석문 탁본조사 - 사업기간 : 2021.1월~12월 - 사업내용 : 경남·부산·울산 지역 금석문 95기 조사 - 예산액 : 500백만원(국비100%) <p>○ 사업대상</p> <table border="1" data-bbox="555 808 1118 1615"> <thead> <tr> <th>연번</th> <th>명칭</th> </tr> </thead> <tbody> <tr><td>1</td><td>창녕 신라 진흥왕 척경비(국보)</td></tr> <tr><td>2</td><td>하동 쌍계사 진감선사탑비(국보)</td></tr> <tr><td>3</td><td>울주 천전리 각석(국보)</td></tr> <tr><td>4</td><td>양산 통도사 국장생 석표(보물)</td></tr> <tr><td>5</td><td>합천 반야사지 원경왕사비(보물)</td></tr> <tr><td>6</td><td>함안 방어산 마애약사여래삼존입상(보물) * 명문부분</td></tr> <tr><td>7</td><td>창녕 인양사 조성비(보물)</td></tr> <tr><td>8</td><td>창녕 관룡사 용선대 석조여래좌상(보물) * 대좌 명문부분</td></tr> <tr><td>9</td><td>창녕 관룡사 석조여래좌상(보물) * 대좌 명문부분</td></tr> <tr><td>10</td><td>거창 가섭암지 마애여래삼존입상(보물) * 명문부분</td></tr> <tr><td>11</td><td>창녕 영산 만년교(보물) * 부속유물 남천석교비(비지정)</td></tr> <tr><td>12</td><td>사천 홍사리 매향비(보물)</td></tr> <tr><td>13</td><td>합천 해인사 홍제암 사명대사탑 및 석장비(보물) * 석장비</td></tr> </tbody> </table> <p>- 탁본수량 : 2부</p> <p>- 작성기간 : 2021.3월~12월</p> <p>- 작업방법 : 습식탁본</p> <p>- 작성자/기술담당자 : ○○○/○○○ 외 3팀</p>	연번	명칭	1	창녕 신라 진흥왕 척경비(국보)	2	하동 쌍계사 진감선사탑비(국보)	3	울주 천전리 각석(국보)	4	양산 통도사 국장생 석표(보물)	5	합천 반야사지 원경왕사비(보물)	6	함안 방어산 마애약사여래삼존입상(보물) * 명문부분	7	창녕 인양사 조성비(보물)	8	창녕 관룡사 용선대 석조여래좌상(보물) * 대좌 명문부분	9	창녕 관룡사 석조여래좌상(보물) * 대좌 명문부분	10	거창 가섭암지 마애여래삼존입상(보물) * 명문부분	11	창녕 영산 만년교(보물) * 부속유물 남천석교비(비지정)	12	사천 홍사리 매향비(보물)	13	합천 해인사 홍제암 사명대사탑 및 석장비(보물) * 석장비	<p>원안가결 (하동 쌍계사 진감선사탑비, 울주 천전리 각석, 창녕 영산 만년교 남천석교비 총 3건은 제외)</p>	'21.03.11
		연번	명칭																													
		1	창녕 신라 진흥왕 척경비(국보)																													
		2	하동 쌍계사 진감선사탑비(국보)																													
		3	울주 천전리 각석(국보)																													
		4	양산 통도사 국장생 석표(보물)																													
		5	합천 반야사지 원경왕사비(보물)																													
		6	함안 방어산 마애약사여래삼존입상(보물) * 명문부분																													
		7	창녕 인양사 조성비(보물)																													
		8	창녕 관룡사 용선대 석조여래좌상(보물) * 대좌 명문부분																													
		9	창녕 관룡사 석조여래좌상(보물) * 대좌 명문부분																													
		10	거창 가섭암지 마애여래삼존입상(보물) * 명문부분																													
		11	창녕 영산 만년교(보물) * 부속유물 남천석교비(비지정)																													
12	사천 홍사리 매향비(보물)																															
13	합천 해인사 홍제암 사명대사탑 및 석장비(보물) * 석장비																															

문화재명	소재지 (신청인)	사업내용	처리결과	처리일자
보물 청양 장곡사 하 대응전	충남 청양 (○○○)	<input type="checkbox"/> 요사채 개축 및 주변 정비 ○ 위치 : 청양군 대치면 장곡리 15 * 보호구역 내 ○ 내용 : 장곡사 세심당 개축공사 - 기존 조적식 건물(23.22㎡) 철거 및 RC조 증축(25.92㎡) · (규모) 9.6m×2.7m / (면적) 25.92㎡ · (높이) 2.2m / (구조) 철근콘크리트 · (마감) 콘크리트 위 마름돌 붙임 - 지붕 위 외편 담장(L=13.5m) 설치 - 우측 마름돌 계단 해체 후 재설치 (H180mm×12단)	조건부가결 (전문가 자문 받아 외부 입면 조정)	'21.02.23
보물 영암 성풍사지 오층석탑	전남 영암 (○○○)	<input type="checkbox"/> 영암교동지구 도시개발사업 ○ 위치 : 영암군 영암읍 교동리 88-1 일원 * 제1,3,4구역(보호구역에서 355m 이격) - 1구역 : 원지형 보존 - 3구역 : 평지붕(8m), 경사지붕(12m) - 4구역 : 개별법 처리 ○ 내용 : 도시개발사업(지구단위계획) - 토지이용계획 및 건축물 규모	조건부가결 (도로개설 은 구체적인 계획(실시 계획 등)을 첨부하여 재신청토록 함)	'21.03.11

구분	면적(㎡)	높이	비고
계	186,956		
단독주택	12,598	3층이하	
근린생활	24,528	4층이하	4구역
상업시설	15,220	4층이하	4구역
문화회관	14,521	4층이하	
주차장	14,935		
광장	1,339		
공공공지	1,188		
도로	54,455		1,3,4구역
공원 및 녹지	48,172		1,4구역

- 구역별 편입면적

구분	계	1구역	3구역	4구역
면적(㎡)	40,739	1,899	1,593	37,247
시설	-	녹지 및 도로	도로	근생, 상업 및 도로

문화재명	소재지 (신청인)	사업내용	처리결과	처리일자
국보 청주 용두사지 철당간	충북 청주 (○○○)	<input type="checkbox"/> 배전스테이션 구축 지중화 공사 ○ 위치 : 청주시 상당구 서문동 124번지 ~ 북문로1가 49-2번지 일원 * 보호구역 내(문화재에서 4~6m 이격) ○ 내용 : 전력관 지중화사업 - 전력관로 신설 : L=73m, 굴착수량 45.54m ³ (합성수지 파형관 100mm ²) - 접속함 신설 : 보차도용 접속함 2개 (1.3m×1.3m×1.5m), 굴착수량 10.35m ³	조건부가결 (보호구역을 포함 한 전체 사업구간에 대한 터파기 시 관계전문가 입회 실시)	'21.03.11
보물 강화 정수사 법당	인천 강화 (○○○)	<input type="checkbox"/> 삼성각 난간대 설치사업 ○ 위치 : 강화군 화도면 사기리 1258번길 * 보호구역 내(문화재에서 10m 내외) ○ 내용 : 삼성각 난간대 설치공사 - 난간설치 : L=11.21m, H=1.0m - 재질 및 색상 : 스테인리스, 은색	조건부가결 (주변 경관과 조화를 이루는 색채와 재질을 사용토록 함.)	'21.03.11
보물 밀양 표충사 삼층석탑	경남 밀양 (○○○)	<input type="checkbox"/> 표충사 선원 화장실 신축 ○ 위치 : 밀양시 단장면 구천리 23 * 제1구역(문화재에서 70m 이격) - 개별심의 ○ 사업내용 - 사업예산 : 250백만원(지방비) - 사업목적 : 선원(만일루) 화장실 및 샤워실 확보 - 사업내용 : 선원 화장실 신축 · 대지면적 : 19,927m ² · 건물면적 : 53.46m ² · 구조 : 철근콘크리트+한식목구조 · 높이 : 6.68m(지붕 8.24m) · 마감 : 전벽돌쌓기(외벽), 한식기와잇기 (지붕)	조건부가결 (관계전문 가 자문을 통해 건물의 위치 및 높이 등 보완 후 시행)	'21.03.11

문화재명	소재지 (신청인)	사업내용	처리결과	처리일자			
보물 밀양 표충사 삼층석탑	경남 밀양 (○○○)	<input type="checkbox"/> 표충사 종무소 철거 ○ 위치 : 밀양시 단장면 구천리 23 * 제1구역(문화재에서 30m 이격) - 개별심의 ○ 사업내용 - 사업예산 : 자부담 - 사업목적 : 문화재 주변 경관 개선, 종무소 업무 다른 경내 건물 사용 - 사업내용 : 종무소 철거(117.17㎡/철근 콘크리트 구조)	조건부가결 (진동 등 문화재 안전 대책 수립 후 시행)	'21.03.11			
보물 밀양 표충사 삼층석탑	경남 밀양 (○○○)	<input type="checkbox"/> 표충사 템플스테이 2동 정비 ○ 위치 : 밀양시 단장면 구천리 23, 25 * 제1구역(문화재에서 40m, 110m 이격) - 개별심의 ○ 사업내용 - 사업예산 : 654백만원(국비490백만원) - 사업목적 : 시설 노후로 정비 - 사업내용 : 템플스테이 2동 정비	조건부가결 (관계전문 가 자문을 통해 템플스테이 2 전면 데크 및 차양 설치 계획 보완 후 시행)	'21.03.11			
	<table border="1"> <thead> <tr> <th>구분</th> <th>정비내용</th> </tr> </thead> <tbody> <tr> <td>템플스테이 1</td> <td> <ul style="list-style-type: none"> · 건물위치 : 구천리 23 · 건물현황 : 지상1층 158.67㎡, 지상2층 112.39㎡, 높이 9.76m, 철콘+한식목구조 · 정비내용 : (지상2층) 벽체 및 인방재, 바닥 해체 보수 </td> </tr> <tr> <td>템플스테이 2</td> <td> <ul style="list-style-type: none"> · 건물위치 : 구천리 25 · 건물현황 : 지상1층 319.83㎡, 지상2층 157.2㎡, 높이 10.55m, 철콘+한식목구조 · 정비내용 : (지상1층, 2층) 벽체 및 인방재 해체보수, 목재 데크 및 차양 설치, 각 방마다 화장실 설치, 담장신설(L=22m) 등 </td> </tr> </tbody> </table>	구분			정비내용	템플스테이 1	<ul style="list-style-type: none"> · 건물위치 : 구천리 23 · 건물현황 : 지상1층 158.67㎡, 지상2층 112.39㎡, 높이 9.76m, 철콘+한식목구조 · 정비내용 : (지상2층) 벽체 및 인방재, 바닥 해체 보수
구분	정비내용						
템플스테이 1	<ul style="list-style-type: none"> · 건물위치 : 구천리 23 · 건물현황 : 지상1층 158.67㎡, 지상2층 112.39㎡, 높이 9.76m, 철콘+한식목구조 · 정비내용 : (지상2층) 벽체 및 인방재, 바닥 해체 보수 						
템플스테이 2	<ul style="list-style-type: none"> · 건물위치 : 구천리 25 · 건물현황 : 지상1층 319.83㎡, 지상2층 157.2㎡, 높이 10.55m, 철콘+한식목구조 · 정비내용 : (지상1층, 2층) 벽체 및 인방재 해체보수, 목재 데크 및 차양 설치, 각 방마다 화장실 설치, 담장신설(L=22m) 등 						

문화재명	소재지 (신청인)	사업내용	처리결과	처리일자																																								
보물 예천 야옹정	경북 예천 (○○○)	<input type="checkbox"/> 농막 설치 ○ 위치 : 예천군 용문면 제곡리 374, 375 * 제1구역(보호구역에서 395m 이격) - 개별심의 ○ 내용 : 귀농에 따른 농막 설치 - 규모 : 면적 24㎡(8m*3m*H3.5m) - 용도 : 농사용 농막(기성품 구입 및 설치)	조건부가결 (도문화재 위원회 결과에 따라 시행)	'21.03.11																																								
보물 강릉 오죽헌	강원 강릉 (○○○)	<input type="checkbox"/> 오죽헌 야간경관 조명사업 ○ 위치 : 강릉시 율곡로3139번길 24, 오죽헌 일원 * 보호구역 내 ○ 사업내용 - 오죽헌 야간경관 조명설치 <table border="1" style="margin-top: 10px;"> <thead> <tr> <th>타입</th> <th>사양(LED)</th> <th>타공</th> <th>개수</th> </tr> </thead> <tbody> <tr> <td>GL-01</td> <td>450W/6500K</td> <td>-</td> <td>6</td> </tr> <tr> <td>BL-01</td> <td>9W/3000K/110°</td> <td>-</td> <td>10</td> </tr> <tr> <td>FL-04</td> <td>24W/3000K</td> <td>-</td> <td>25</td> </tr> <tr> <td>FL-06</td> <td>13W/3000K</td> <td>-</td> <td>319</td> </tr> <tr> <td>FL-07</td> <td>30W/3000K</td> <td>-</td> <td>34</td> </tr> <tr> <td>IL-01</td> <td>12.5W/3000K</td> <td>-</td> <td>300</td> </tr> <tr> <td>GL-03</td> <td>1W/3000K</td> <td>∅49</td> <td>1</td> </tr> <tr> <td>LAMP</td> <td>60W/3000K</td> <td>-</td> <td>30</td> </tr> <tr> <td>GL-02</td> <td>18W/3000K</td> <td>∅212</td> <td>8</td> </tr> </tbody> </table> * 오죽헌 FL-06 8개소 설치	타입	사양(LED)	타공	개수	GL-01	450W/6500K	-	6	BL-01	9W/3000K/110°	-	10	FL-04	24W/3000K	-	25	FL-06	13W/3000K	-	319	FL-07	30W/3000K	-	34	IL-01	12.5W/3000K	-	300	GL-03	1W/3000K	∅49	1	LAMP	60W/3000K	-	30	GL-02	18W/3000K	∅212	8	부결 (관계전문 가 자문을 통한 문화재 주변 조명 설치 영향 최소화 필요)	'21.02.23
타입	사양(LED)	타공	개수																																									
GL-01	450W/6500K	-	6																																									
BL-01	9W/3000K/110°	-	10																																									
FL-04	24W/3000K	-	25																																									
FL-06	13W/3000K	-	319																																									
FL-07	30W/3000K	-	34																																									
IL-01	12.5W/3000K	-	300																																									
GL-03	1W/3000K	∅49	1																																									
LAMP	60W/3000K	-	30																																									
GL-02	18W/3000K	∅212	8																																									
보물 청송 대전사 보광전	경북 청송 (○○○)	<input type="checkbox"/> 데크 설치 ○ 위치 : 청송군 주왕산면 상의리 440-4번지 * 제1구역(문화재로부터 90m 이격) - 원지형 보존 ○ 사업내용 : 건물 우측면 데크설치 - 구조물 종류 : 나무철골데크 - 설치 규모 : 31.5㎡ · 가로 2.1m, 세로 15m, 높이 0.12m	부결 (역사문화 환경 저해)	'21.03.11																																								

문화재명	소재지 (신청인)	사업내용	처리결과	처리일자																			
<p style="text-align: center;">보물 철원 도피안사 삼층석탑</p>	<p style="text-align: center;">강원 철원 (○○○)</p>	<p>□ 농지(전) 조성(2차)</p> <p>○ 위치 : 철원군 철원읍 화지리 산96</p> <p>* 제1구역(보호구역에서 356m 이격)</p> <p>- 개별심의</p> <p>○ 사업내용</p> <p>- 지적/대상면적 : 12,475㎡ / 8,218㎡</p> <p>- 농지(전) 조성 및 배수정비</p>	<p>부결 (지형변경 과다)</p>	<p>‘21.03.11</p>																			
		<table border="1" style="width: 100%; border-collapse: collapse;"> <thead> <tr> <th style="width: 15%;">구분</th> <th style="width: 35%;">부결안('21.2월)</th> <th style="width: 50%;">신청안</th> </tr> </thead> <tbody> <tr> <td>토공</td> <td>절토(18,911㎡), 성토(2,101㎡)</td> <td>절토(11,773㎡), 성토(2,492㎡)</td> </tr> <tr> <td>구조물 공</td> <td>식생용벽블록 (55㎡)</td> <td>식생용벽블록 (55㎡), 자연석 쌓기(277.5㎡)</td> </tr> <tr> <td>배수공</td> <td>집수정(10EA), U형측구(235m), PE 이중벽관 (36m), 토사측구 (185m)</td> <td>집수정(10EA), U형측구(240m), PE 이중벽관 (31.5m), 토사측구 (191m)</td> </tr> <tr> <td>기타</td> <td>코아네트(2,771㎡)</td> <td>코아네트(1,574㎡), 차폐수목식재</td> </tr> </tbody> </table>			구분	부결안('21.2월)	신청안	토공	절토(18,911㎡), 성토(2,101㎡)	절토(11,773㎡), 성토(2,492㎡)	구조물 공	식생용벽블록 (55㎡)	식생용벽블록 (55㎡), 자연석 쌓기(277.5㎡)	배수공	집수정(10EA), U형측구(235m), PE 이중벽관 (36m), 토사측구 (185m)	집수정(10EA), U형측구(240m), PE 이중벽관 (31.5m), 토사측구 (191m)	기타	코아네트(2,771㎡)	코아네트(1,574㎡), 차폐수목식재				
		구분			부결안('21.2월)	신청안																	
		토공			절토(18,911㎡), 성토(2,101㎡)	절토(11,773㎡), 성토(2,492㎡)																	
		구조물 공			식생용벽블록 (55㎡)	식생용벽블록 (55㎡), 자연석 쌓기(277.5㎡)																	
		배수공			집수정(10EA), U형측구(235m), PE 이중벽관 (36m), 토사측구 (185m)	집수정(10EA), U형측구(240m), PE 이중벽관 (31.5m), 토사측구 (191m)																	
기타	코아네트(2,771㎡)	코아네트(1,574㎡), 차폐수목식재																					
<p>※ 2021년 2월 2차 자체회의 : 부결</p> <p>- 지형 변경 과다</p>																							