

2015년도 문화재위원회

제12차 사적분과위원회 회의록

- ▣ 회의일시 : 2015. 12. 9 (수요일), 14:00 ~ 18:40
- ▣ 장 소 : 국립고궁박물관 회의실
- ▣ 출석위원 : 최성락, 고혜령, 김권구, 김서현, 류제현,
심정보, 이만형, 이재범, 한필원, 허창수
(이상 10명)
- ▣ 심의내용 및 의결사항 : 이하 자료와 같음

목 차

【심의사항】

1	사적 제11호 서울 풍납동 토성 사적 추가 지정 및 해제	
2	사적 제437호 파주 칠중성 문화재구역 조정	
3	사적 제3호 수원 화성 주변 공동주택 신축	
4	사적 제132호 강화산성 주변 주택단지 조성	
5	사적 제314호 광주 조선백자 요지 주변 공동주택 신축	
6	사적 제510호 고령 사부동과 기산동 요지 주변 태양광 발전소 설치	
7	사적 제5호 부여 부소산성 주변 공동주택 신축공사	
8	사적 제13호 공주 송산리 고분군 내 웅진백제 4대왕 송모관 건립	
9	사적 제111호 김제 벽골제 내 농업용수로 이설	
10	사적 제123호 창경궁 주변 국립어린이과학관 리모델링공사	
11	사적 제124호 덕수궁 주변 세종대로 일대 역사문화 특화공간 조성사업에 따른 신축공사	
12	사적 제205호 파주 삼릉 주변 공장 신축	
13	사적 제193호 구리 동구릉 주변 별내선 복선전철 4공구 (정거장, 터널, 환기구 등) 건설공사	
14	사적 제204호 서울 의릉 주변 공동주택 신축(허가사항 변경 허가)	
15	사적 제208호 서울 정릉 주변 도시형생활주택 및 근린생활 시설 신축	
16	사적 제47호 경주 명활성 주변 공중화장실 신축 및 파고라 설치	
17	사적 제311호 경주 남산 일원 내 망월사 묘사채 및 화장실 보수(허가사항 변경허가)	
18	사적 제311호 경주 남산 일원 내 단독주택 신축	
19	사적 제311호 경주 남산 일원 주변 단독주택 신축	
20	사적 제512호 경주 대릉원 일원 내 서봉총 발굴조사	
21	사적 제153호 울주 언양읍성 주변 공동주택 신축	
22	사적 제320호 울산 경상좌도병영성 주변 다가구주택 신축	

23	사적 제320호 울산 경상좌도병영성 주변 다가구주택 신축	
24	사적 제320호 울산 경상좌도병영성 보호구역 내 가설사무소 설치	
25	사적 제380호 제주목 관아 주변 관광숙박시설(호스텔) 신축	
26	사적 제268호 연천 전곡리 유적 내 구석기 겨울여행 행사 개최	
27	사적 제437호 파주 칠중성 주변 6·25전쟁 전사자 유해 발굴	
28	사적 제306호 강화 갑곶돈 내 야외전시물 설치	
29	사적 제504호 합천 해인사 내 조사전 해체 보수	
30	사적 제514호 창녕 교동과 송현동 고분군 내외 도로 확포장	
31	사적 제336호 구미 낙산리 고분군 주변 축사 신축	
32	사적 제493호 포항 법광사지 주변 공영주차장 조성	
33	사적 제10호 서울 한양도성 보호구역 내외 단독주택 증축	
34	사적 제10호 서울 한양도성 연결 유적 주변 경신중고등학교 학생식당 증축	
35	사적 제308호 완도 청해진 유적 보호구역 내 건물 신축	
36	사적 제349호 남원 만복사지 내외 도로 개설	
37	사적 제464호 파주 혜음원지 주변 현상변경 허용기준 조정	
【검토사항】		
38	사적 제11호 서울 풍납동 토성 사적 추가 지정 검토	
39	사적 제224호 강화 홍릉 등 주변 현상변경 허용기준 조정 (안) 검토	
40	사적 제201호 서울 태릉과 강릉 내 태릉사격장 사용 연장허가 검토	
41	사적 제201호 서울 태릉과 강릉 내 사적지 정비 및 원상회복 검토(허가사항 변경허가)	
42	사적 제18호 경주 동궁과 월지 종합정비 기본계획, 복원 세부 계획 수립 및 기본설계 검토	
【보고사항】		
43	사적 제441호 시흥 오이도 유적 정비사업 실시설계 완료 보고	
44	사적 제124호 덕수궁 내 정관헌 주변 수목 정비 계획 보고	
45	사적 제124호 덕수궁 내 수전분리 계획 보고	

46	사적 제198호 고양 서오릉 내 기존 주차장 철거 및 정비 보고	
47	사적 제197호 남양주 광릉 내 유해조수 침입방지용 헨스 설치 보고	
48	사적 제207호 남양주 홍릉과 유릉 내 역사경관림 관리용 작업로 연결 보고	
49	문화재위원회 사적분과 제11차 소위원회 결과 보고	
50	국가지정문화재 현상변경 처리 보고	

【 심의사항 】

안건번호 사적 2015-12-001

1. 서울 풍납동 토성 사적 추가 지정 및 해제

가. 제안사항

서울특별시 송파구 소재 사적 제11호 「서울 풍납동 토성」의 국가지정 문화재(사적) 추가 지정 및 해제 사항을 부의하오니 심의하여 주시기 바랍니다.

나. 제안사유

- 서울 풍납동 토성의 2권역에 속하는 3필지 704.7㎡를 추가 지정하고, 3권역에 속하는 1필지 116㎡를 해제하고자 하는 사항임
- 2015년 문화재위원회 제10차 회의('15.10.14) 검토를 거쳐 지정예고
 - 지정 예고일 : 2015.10.23.(문화재청 공고 제2015-368호)
 - 지정 예고기간 : 지정 예고일로부터 30일 이상
 - 지정 예고결과 : 의견 없음

다. 주요내용

- (1) 신청인 : ○○○
- (2) 대상문화재명 : 서울 풍납동 토성(사적 제11호)
 - 소재지 : 서울시 송파구 풍납동 일원
- (3) 지정신청
 - 기존지정 면적 : 1,310필지 379,069.6㎡
 - 추가지정 / 해제 면적 : 3필지 704.7㎡ / 1필지 116㎡
 - 추가지정 후 면적 : 1,312필지 379,658.3㎡
- (4) 지정 및 해제사유
 - 풍납토성 내 2권역(핵심권역)에 위치하고 있어 향후 풍납토성 정비에 중요한 지역이므로 사적 지정 필요
 - 3권역(백제문화유존층) 내 사적으로 지정된 필지를 옆 필지와 합필하여 다세대주택 신축으로 인해 사적 해제 필요

라. 의결사항

- 원안가결

서울 풍납동 토성 사적 추가지정 지번별 면적조서

연번	소재지	지번	지목	지번 면적 (㎡)	지정 면적 (㎡)	소 유 자	
						성 명	주 소
1	서울시 송파구 풍납동	149-8	대	99	99		
2	"	404-0	대	548.8	548.8		
3	"	404-3	도로	56.9	56.9		
합계				704.7	704.7		

서울 풍납동 토성 사적 해제 지번별 면적조서

연번	소재지	지번	지목	지번 면적 (㎡)	지정 면적 (㎡)	소 유 자	
						성 명	주 소
1	서울시 송파구 풍납동	259-49	대	116	116		
합계				116	116		

2. 파주 칠중성 문화재구역 조정

가. 제안사항

경기도 파주시 소재 사적 제437호 「파주 칠중성」의 국가지정문화재(사적) 구역 조정 신청사항을 부의하오니 심의하여 주시기 바랍니다.

나. 제안사유

- 파주 칠중성 문화재 구역을 조정 하려는 사항임.
- 문화재위원회 제10차 사적분과위원회('15.10.14)에서 '검토의견대로 시행할 것'으로 조건부 가결되어, 조정 예고(11.10~12.9) 후 심의에 부치는 사항임.

다. 주요내용

- (1) 신청인 : ○○○○
- (2) 대상문화재명 : 파주 칠중성(사적 제437호)
 - 소재지 : 경기도 파주시 적성면 구읍리 산148번지 일원
- (3) 조정신청 : 543㎡ 감소
 - 당초 지정면적 : 53,075㎡
 - 변경 지정면적 : 52,532㎡
- (4) 조정신청사유
 - 문화재 구역 일부 중 지적선과 일치하지 않는 것을 정비하여 사유재산권 보호 및 유적을 체계적이고 효율적으로 관리하기 위함.
- (5) 예고기간 : 2015.11.10~2015.12.9
 - 2015.12.8. 현재 의견 없음.(12.9. 의견 제출 시 별도 보고 예정)

라. 지정조사보고서

□ 조사일 및 조사자

- 조사일자 : 2015.09.21.(월)
- 조사자 : 문화재위원 ○○○, 문화재전문위원 ○○○·○○○

1. 문화재 종류

- 국가지정문화재인 사적 파주 칠중성(坡州 七重城)의 문화재 구역 중 일부를 해제 요청 신청함.

2. 문화재 명칭

○ 문화재명 : 파주 칠중성(坡州 七重城)

■ 검토의견: 파주 칠중성의 사적 지정구역의 해제 요청이므로 “파주 칠중성 (坡州 七重城)”이 적절한 것으로 판단됨.

3. 입지 현황 및 역사문화환경

○ 칠중성은 해발 147m의 중성산 정상부와 그 남서쪽에 위치한 해발 142m의 봉우리를 연결하여 축조한 퇴피식산성으로 전체 둘레는 603m이고 남북 폭은 198m, 동서 폭은 168m이다. 전체 높이는 북동쪽이 가장 높고 서벽에 비해 동벽 부분이 현저히 낮은 형태를 보이고 있다. 임진강 중류의 남쪽 연안에 위치하고 있어 관서지방과 한강유역을 연결하는 교통의 요지로 삼국시대에 많은 전투가 있었다. 신라와 고구려의 전쟁이 이 성을 중심으로 시작되었고, 신라의 삼국 통일 전쟁시 나당연합군에 의한 고구려 침공 때 중요한 역할을 수행했을 뿐만 아니라 통일 이후에는 신라와 당나라와의 전투에서 그 역할이 매우 컸던 산성이다.

4. 연혁 유래 및 특징

○ 지표조사(2000.10.27~2001.1.15) 결과 문지 3개소, 건물지 5개소, 우물지 2개소 등이 남아 있음이 확인되었으며, 칠(七)자명의 평기와와 고구려, 백제, 신라 시대의 유물이 다량으로 출토되는 등 우리나라 고대사의 많은 문제를 해결할 수 있는 역사적·학술적으로 중요한 유적이다.

5. 지정 가치 및 근거기준

○ 현재 칠중성 문화재 구역이 지적선과 일치하지 않아 사유지에 대한 문화재 구역 조정 민원이 발생하여, 효율적인 문화재 구역 보존관리를 위하여, 문화재 구역을 지적선과 일치시켜 조정하고자 함.

6. 지정 대상 및 범위

□ 문화재가 토지인 경우(문화재 지정구역)

□ 칠중성 문화재구역 지정 계획(안) 토지조서

구분	소재지	지 번	지적면적	당 초(㎡)		변 경(㎡)		소유자
				문화재 구역	보호 구역	문화재 구역	보호 구역	
1	적성면 구읍리	산148	32,727	30,687		30,687		
2		514	2,977	619		619		
3		697-1	169	126		169		
4		698	2,003	1,374		1,462		
5		699	2,628	2,604		2,604		
6		700	3,041	3,041		3,041		
7		701	853	853		853		
8		702	2,836	2,836		2,836		
9		703	5,484	5,484		5,484		
10		704	3,739	3,739		3,739		
11		705	175	175		175		
12		706	1,190	196				
13		711	2,126	478				
14		714	863	863		863		
합 계			60,811	53,075		52,532		
문화재 구역 합계				53,075		52,532		

○ 현시경 현황



— 문화재구역 : 53,075㎡
 ※ 현 문화재구역선이 지적선에 일치하지 않음.

○ 문화재(보존)구역 계획(안)



— 문화재구역 : 52,532㎡
 ※ 현 문화재구역선과 지적선에 일치시켜 보강하고자 함.

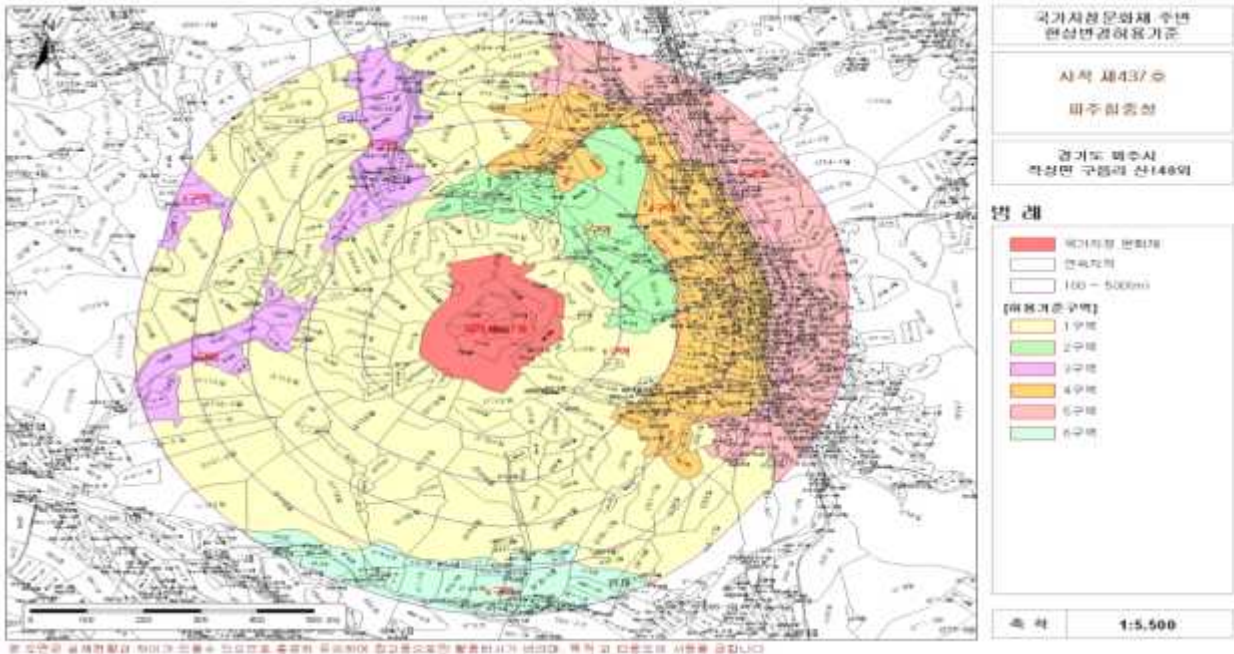
□ 문화재구역 조정(안)



7. 문화재 보존 영향 행위기준(안)

■ 검토의견

지정구역이 해제된 부분만큼 역사문화환경의 범위를 축소하는 것이 바람직할 것으로 사료됨.



구분	허용기준		비고
	평스라브	경사지붕(3:10)	
1구역	○ 보존구역(기존 건축물 규모 범위 내 재·보수 허용)		
2구역	○ 건축물 최고높이 5m 이하 (1층 이하)	○ 건축물 최고높이 7.5m 이하 (1층 이하)	농가주택만 허용
3구역	○ 건축물 최고높이 5m 이하 (1층 이하)	○ 건축물 최고높이 7.5m 이하 (1층 이하)	
4구역	○ 건축물 최고높이 8m 이하 (2층 이하)	○ 건축물 최고높이 12m 이하 (2층 이하)	
5구역	○ 건축물 최고높이 11m 이하 (3층 이하)	○ 건축물 최고높이 15m 이하 (3층 이하)	
6구역	○ 파주시 도시계획조례 등 관련 법률에 준함		
공통	○ 기존 건축물 규모 범위 내 재·개축 허용 ○ 건축물 최고높이는 옥탑, 계단탑, 승강기 탑, 망루, 장식탑 등 기타 이와 유사한 것을 포함한 높이로 함		

8. 보존 정비 및 활용 착안사항

■ 검토의견

종합적인 보수,정비,관리 계획의 수립이 필요함.

9. 종합 의견

- 본 건은 파주 칠증성의 남서측 끝단의 지정 구역 중, 사유지(파주시 적성면 구읍리706번지)의 전체 면적 1,190㎡중, 지정 구역에 포함된 196㎡가 사적 지정 해제 요청된 것으로서, 성곽에서 충분한 이격 거리가 있고, 지정 구역 끝 부분에 아주 일부의 면적이 지나지 않으며, 지형이 평탄화 되어 있어, 문화재 구역 해제하여도 문화재 보존관리에 미치는 영향은 미미할 것으로 사료됨.
- 또한, 지자체 소유의 토지 중, 해제 요청된 711번지(전체 크기:2126㎡)는 (요청 크기:478㎡→0㎡) 전체 필지(2126㎡)를 지정구역에 포함하고, 추가 지정 요청된 697-1번지(전체 크기:169㎡)는 (요청크기:126㎡→169㎡) 전체 필지(169㎡)를 포함하고, 698번지(전체 크기:2003㎡)는(요청크기:1374㎡→1462㎡)도 전체 필지(2003㎡)를 지정구역에 포함시키는 것이 적절할 것으로 판단됨.

마. 참고사항

○ 사적 지정구역 조정 지번별 면적조서

구분	소재지	지 번	지적면적	당 초(㎡)		변 경(㎡)		소유자
				문화재구역	보호구역	문화재구역	보호구역	
1	적성면 구읍리	산148	32,727	30,687		30,687		
2		514	2,977	619		619		
3		697-1	169	126		169		
4		698	2,003	1,374		1,462		
5		699	2,628	2,604		2,604		
6		700	3,041	3,041		3,041		
7		701	853	853		853		
8		702	2,836	2,836		2,836		
9		703	5,484	5,484		5,484		
10		704	3,739	3,739		3,739		
11		705	175	175		175		
12		706	1,190	196				
13		711	2,126	478				
14		714	863	863		863		
합 계			60,811	53,075		52,532		
문화재 구역 합계				53,075		52,532		

바. 의결사항

- 원안가결

3. 수원 화성 주변 공동주택 신축

가. 제안사항

경기도 수원시 소재 사적 제3호 「수원 화성」 주변 공동주택 신축을 위하여 국가지정문화재 현상변경등 허가신청한 사항에 대하여 부의하오니 심의하여 주시기 바랍니다.

나. 제안사유

- 수원 화성 주변에 공동주택을 신축하려는 사항으로 지난 사적분과 제10차 회의('15.10.14) 심의 결과 “시각적 부담과 차폐도를 경감시킬 필요가 있음”으로 부결된 사안을 건축물의 배치를 재조정하여 신청한 사안임.
- 문화재위원회 제11차 사적분과위원회('15.11.11)에서 ‘주변 건물과의 관계를 조사한 후 재검토’ 사유로 보류되었으나, 신청인이 주변 건물 현황을 제출하고 층수와 높이를 낮추어 변경 신청한 사안임.

다. 주요내용

- (1) 신청인 : ○ ○ ○
- (2) 대상문화재명 : 수원 화성(사적 제3호)
 - 소재지 : 경기도 수원시 팔달구 남창동 55-23 일원
- (3) 신청내용<공동주택 신축>
 - 위치 : 경기도 수원시 팔달구 인계동 740-12번지 일원(문화재구역으로부터 440m 이격)
 - 내용
 - 대지면적 6,936㎡

구분	11차 위원회	금회 신청안	증감
규모	지하4층, 지상 15~29층 /3개동(299세대)	지하4층, 지상 15~27층 /3개동(298세대)	2개층 감소
최고높이	87.70m	82.10m	5.6m 감소
건축면적	4,585.16㎡	4,585.16㎡	변경 없음
연면적	30,457.46㎡	30,168.00㎡	289.46㎡ 감소

라. 의결사항

- 원안가결

4. 강화산성 주변 주택단지 조성

가. 제안사항

인천광역시 강화군 소재 사적 제132호 「강화산성」 주변에 주택단지를 조성하기 위하여 국가지정문화재 현상변경등 허가신청한 사항을 부의하오니 심의하여 주시기 바랍니다.

나. 제안사유

- 강화산성 주변에 주택단지와 진입로를 조성하기 위하여 부의한 사항임.
- 문화재위원회 사적분과 제11차 소위원회('15.11.25)에서 '대지조성 계획도 확인 후 재검토' 하기로 보류되어, 관련 자료를 보완 받아 다시 부의하는 사항임.

다. 주요내용

- (1) 신청인 : 이○○
- (2) 대상문화재명 : 강화산성(사적 제132호 / 1964.06.10. 지정)
 - 소재지 : 인천시 강화군 강화읍 국화리 산3 일원
- (3) 신청내용<주택단지 조성>
 - 위치 : 인천시 강화군 강화읍 국화리 272-14(문화재구역으로부터 305m 이격 /1구역(개별심의), 4구역(평지붕 11m 이하, 경사지붕 15m 이하))
 - 사업개요
 - 대지면적 : 15,319㎡ 중 7,113㎡ 조성(진입로 1,137㎡)
 - 건축개요

구분	층수	용도	면적(㎡)	구조	최고높이
A,C,E,F,H,K 필지 (6개 필지:나TYPE)	지상 1층	단독주택	97.47	일반목구조	5.8m
B,D,G,I,J,L 필지 (6개 필지:가TYPE)	지상 1층	단독주택	95.75	철근콘크리트구조	5.5m
12개 필지	합계	단독주택	1,159.32		

라. 참고사항

(1) 현지조사의견('15.11.17)

○ 문화재위원 ○○○

- 신청지 주변은 다세대 주택, 상업시설 등이 산재하여 있으며, 과거 허가를 받아 단지 조성을 위한 절·성토가 이미 일부 이루어진 상황임. 신청지 중 가장 높은 곳은 강화산성 서문 성벽이 일부 조망되나, 주변이 어느 정도 개발되어 있고, 이미 지형의 형질이 변경된 상태이므로, 신청사항에 따른 경관의 훼손은 크지 않을 것으로 보임. 다만, 주택 건립은 허가받은 범위(1층) 내에서만 가능토록 함이 좋겠음.

○ 문화재위원 ○○○

- 신청지는 강화산성에서 일부 조망되는 지역으로, 임야를 절토한 상태의 경사지임. 신청사항과 같이 추가적인 절·성토를 통해 단독주택들을 건립할 경우, 대지의 구조 안전 등을 위한 대단위 옹벽 설치가 불가피할 것이며, 이로 인한 강화산성에서의 조망 경관이 많이 훼손될 것으로 판단됨.

(2) 지자체 의견

- 위 신청부지는 제1, 4구역이나 문화재보호구역으로부터 300m 이상 이격되어 있을 뿐 아니라, 기존 문화재보존에 미치는 영향검토를 승인받아 산지허가를 득한 바 있는 사업임.

마. 의결사항

○ 보류

- 조감도 및 설계도 보완 후 재검토

5. 광주 조선백자 요지 주변 공동주택 신축

가. 제안사항

경기도 광주시 소재 사적 제314호 「광주 조선백자 요지」 주변에 공동주택을 신축하고자 국가지정문화재 현상변경등 허가신청한 사항을 부의하오니 심의하여 주시기 바랍니다.

나. 제안사유

- 광주 조선백자 요지 주변에 공동주택을 신축하고자 신청한 사항임.

다. 주요내용

- (1) 신청인 : ○○○
- (2) 대상문화재명 : 광주 조선백자 요지(사적 제314호)
 - 소재지 : 경기도 광주시 곤지암읍 신대리 153-1 외
- (3) 신청내용<공동주택 신축>
 - 위치 : 경기도 광주시 곤지암읍 신대리 93-11 일원(문화재구역에서 0~290m 이격/문화재구역, 1구역(개별심의), 2구역(평지붕 8m이하, 경사지붕 11m 이하))
 - 건축개요
 - 대지면적 : 26,315㎡
 - 규모 : 지하 2층, 지상 20층 / 9개동(620세대)
 - 건축면적/연면적 : 5,233㎡ / 60,302㎡
 - 최고높이 : 59.3m
 - 도시계획도로 : 11개소(기존 도시계획도로 포함)

라. 의결사항

- 부결
 - 역사문화환경 저해 우려

6. 고령 사부동과 기산동 요지 주변 태양광 발전소 설치

가. 제안사항

경상북도 고령군 소재 사적 제510호 「고령 사부동과 기산동 요지」 주변 태양광 발전소를 설치하고자 국가지정문화재 현상변경등 허가신청한 사항을 부의하오니 심의하여 주시기 바랍니다.

나. 제안사유

- 사적 제510호 고령 사부동과 기산동 요지 주변 태양광발전소를 개설하고자 신청한 사항임.
- 한차례 부결('15.11.25) 후 이번에 사업계획 일부 및 위치를 조정하여 다시 신청함.

다. 주요내용

- (1) 신청인 : ○○○
- (2) 대상문화재명 : 고령 사부동과 기산동 요지(사적 제510호)
 - 소재지 : 경북 고령군 성산면 사부리 15번지
- (3) 신청내용<태양광 발전소 설치>
 - 위치 : 경북 고령군 성산면 기산리 708번지(문화재구역으로부터 10~20m 이격 /1구역(개별심의))
 - 사업내용

불허('15.11.25)	금회 신청
○ 인입전주 2개 설치(14m)	지중 매설
○ 면적 : 4,896㎡, 길이 : 296m, 폭 : 23m ○ 인버터(가로4.5m*세로3m*높이1.8m) 설치 ○ 설비용량 : 496.62KW ○ 태양광 발전 모듈 구조물(각도 가변형 : 44개 설치) - 모듈 구조물(1개) 규모(3×6) · 3(1m)×6(2m) 모듈 : 세로3m, 가로12m · 설치각도 : 여름15°, 봄·가을30°, 겨울40°(각도방향은 신 고속도로로 향함) · 고정 기둥 높이 1.4m ○ 태양광 발전 모듈 구조물(사면 고정형 : 10개 설치) - 모듈 구조물(1개) 규모(10×9) · 10(1m)*9(2m) 모듈 : 세로10m, 가로18m	좌동

라. 참고사항

(1) 현지조사의견('15.11.16/문화재전문위원 ○○○)

- 사업 대상지는 88올림픽고속도로의 확장 및 선형변경사업으로 인해 기존의 일부 도로가 폐도로가 되면서 발생한 공지를 태양광 발전소로 활용하는 것으로 이해할 수 있지만 당해문화재와 매우 인접하고 있고 사업의 규모를 살펴보더라도 유적의 장소성, 일체성, 조망성에 부정적인 영향을 끼칠 것으로 판단됨
- 오히려 공지를 보호구역으로 확대 지정함으로써 도로공사로 인해 이전에 잃어버린 장소성과 일체성을 조금이나마 회복시킬 필요가 있음

마. 의결사항

- 부결
 - 역사문화환경 저해 우려

7. 부여 부소산성 주변 공동주택 신축공사

가. 제안사항

충청남도 부여군 소재 사적 제5호 「부여 부소산성」 주변 공동주택 건설을 위하여 국가지정문화재 현상변경등 허가신청한 사항을 부의하오니 심의하여 주시기 바랍니다.

나. 제안사유

- 부여 부소산성, 부여 관북리 유적, 부여 정림사지, 부여 쌍북리 요지 주변에 공동주택을 건설하고자 현상변경 허가를 신청함

다. 주요내용

- (1) 신청인 : ○ ○ ○
- (2) 대상문화재명 : 부여 부소산성 (사적 제5호), 부여 관북리 유적(사적 제428호), 부여 정림사지(사적 제301호), 부여 쌍북리 요지(사적 제99호)
 - 소재지 : 충남 부여군 부여읍 부소로 31 등
- (3) 신청내용<공동주택 신축공사>
 - 위치 : 충남 부여군 쌍북리 590번지(부소산성으로부터 220m, 관북리 유적으로부터 200m, 정림사지로부터 330m, 쌍북리 요지로부터 32m 이격 /6구역)
 - 사업내용
 - 면적 : 대지면적 27,903㎡ 건축면적 5,690㎡ 연면적 75,799㎡
 - 규모 : 509세대 9개동 / 높이 : 47.9m / 철근콘크리트 벽식구조
 - 사업기간 : 2016. 9월 ~ 2018. 6월

라. 참고사항

- (1) 현지조사의견('15.12.03/문화재전문위원 ○ ○ ○)
 - 본 건은 부여 쌍북리 요지에서 약32m, 부여 부소산성에서 약220m, 부여 관북리 유적에서 약200m, 부여 정림사지에서 약 330m 이격된 6구역(건축물 최고높이 17m이하(5층 이하)/건축물 최고높이 21m이하(5층 이하))에 건축

면적 5,690㎡, 연면적 75,799㎡, 최고높이 47.9m의 15층 공동주택을 9동 신축하고자 하는 것으로서, 부여 쌍북리 요지, 부여 부소산성, 부여 관북리 유적에서 상당한 규모와 높이로 인지되어 역사문화환경에 미치는 영향이 클 것으로 판단됨

(2) 관리단체 의견

- 금번 현상변경 허가신청건은 사적 제5호 부여 부소산성 주변 공동주택(아파트) 조성을 하고자 하는 사항입니다. 해당사업대상지는 문화재현상변경 허용기준 제6구역(평지봉시 최고높이 17m이하 / 경사지봉시 최고높이 21m이하)이며 부소산성과는 약 220m, 관북리유적과는 약 200m, 정립사지와는 약 330m, 쌍북리요지와는 40m 이격되어 있습니다. 해당건설사업 계획은 대지면적 27,908.35㎡이며, 건축연면적 75,799.5㎡이며 총 9개동, 509세대이며, 건물최고높이 47.9m입니다.
- 부여는 1998년에 아파트가 조성된 이후로는 추가적으로 아파트가 조성된 적이 없으며, 현재 부여읍 일대 주택 물량부족 현상이 발생되고 있어 주택공급 안정에 필요합니다. 또한 부여의 타지역으로 인구유출로 인한 인구감소에 대한책으로 공동주택(아파트)조성이 필요한 사항입니다.

마. 의결사항

- 부결
 - 역사문화환경 저해 우려

8. 공주 송산리 고분군 내 응진백제 4대왕 송모관 건립

가. 제안사항

충청남도 공주시 소재 사적 제13호 「공주 송산리 고분군」 내 응진백제 4대왕 송모관 건립을 위하여 국가지정문화재 현상변경 허가신청한 사항을 부의하오니 심의하여 주시기 바랍니다.

나. 제안사유

- 공주 송산리 고분군 문화재구역 내에 송모관, 전사청 등 ‘응진 백제 4대왕’ 추모공간을 조성하고자 현상변경 허가를 신청함
- ※ 문화재위원회 사적분과 회의 심의 결과
 - '15.10.14.(수) 보류 : 현지조사 후 재검토
 - '15.11.11.(수) 보류 : 현지조사 후 재검토

다. 주요내용

- (1) 신청인 : ○○○
- (2) 대상문화재명 : 공주 송산리 고분군 (사적 제13호)
 - 소재지 : 충남 공주시 금성동 일원
- (3) 신청내용<응진백제 4대왕 송모관 건립>
 - 위치 : 충남 공주시 금성동 산5-1 일원(문화재구역)
 - 사업내용
 - 건립 목적
 - 1966년부터 지역 주민에 의해 응진백제 4대왕 추모제 거행(임시천막 설치)
 - 추모시설인 송모관 건립으로 추모제 거행 및 관람객 체험관으로 활용
 - 건립 위치 및 대지면적
 - (1안) 매표소 앞 광장 및 수목 식재 / 고분군과 201m이격, 고도차 20m
 - (2안) 현 주차장 주변 지역 / 고분군과 230m이격, 고도차 12m

- 건축 규모 및 구조

백제 형					조선후기 형				
구분	주칸	면적	높이	구조	구분	주칸	면적	높이	구조
송모관	정면3, 측면3	66.96㎡	8.6m	2고주, 5량	송모관	정면3, 측면3	61.38㎡	7.5m	1고주, 5량
삼문	정면3, 측면1	22.5㎡	6.1m	3량	삼문	정면3, 측면1	22.5㎡	6.1m	3량
전사청	정면3, 측면1	17.28㎡	4.4m	3량	전사청	정면3, 측면1	17.28㎡	4.5m	3량
담장	길이 50m	-	2.5~3m	와편 담장	담장	길이 50m	-	2.5~3m	자연석 담장

라. 참고사항

(1) 현지조사의견('15.11.19/문화재위원 ○○○, ○○○)

- 사적지 내부에 건축하려는 사안으로 신중한 검토가 필요함
- 세계유산의 완충구역에 건축할 경우 지상으로 드러나는 부분이 최소화되는 것이 바람직함

(2) 현지조사의견('15.11.03/문화재위원 ○○○, ○○○, ○○○)

- 송모관 건립의 역사적 의의는 평가를 유보하고 현실적 필요성은 인정됨
- 건립이 추진된다면 위치는 2안보다 1안이 더욱 타당할 것으로 판단됨
- 건립 규모 및 구조 양식 등은 별도 심의를 요한다

(3) 현지조사의견('15.10.08/문화재위원 ○○○)

- 본 사업은 웅진백제시대 4대왕을 추모하기 위한 송모관을 건립하고자 하는 것으로
- 현 건립 위치는 원 지형이 훼손된 지점을 중심으로 검토한 사안으로
- 원 지형을 복원하는 것은 바람직하나, 왕릉과 밀접히 관련된 지형을 훼손하면서 건립하는 것은 바람직하지 않으며
- 고증되지 않은 송모관 건립을 사적지 내에 건립하는 사안에 대하여 심도 있는 논의가 필요하다고 판단됨

(4) 관리단체 의견

- 웅진백제 4대왕 추모제는 시민과 행정이 협력하여 50년이상 지속된 대내외적으로 공주시의 정체성을 상징함. 외국에서도 참여하는 추모제가 임시 시설물로 거행되고 있어 위상 실추가 되고 있어 시민의 끊임없는 요청 및 유산을 관리하는 시의 입장에서 품격이 떨어진다는 판단임. 또한 송산리

고분군 내부 관람 제한으로 관람객에게 사적의 가치를 알리는 어려움이 있어 역사 및 문화학습이 가능하도록 시가 주체가 된 적극적인 준비가 반드시 필요하다고 판단됨.

- 대왕 추모공간(송모관)은 사적지를 벗어나서는 생각할 수 없으며 사적지 내는 원형유지의 원칙을 두고 전문가 자문 및 회의를 거쳐 현 사적지구역 내 주차장과 매표소 입구광장 2개소로 좁혀졌음. 2개소는 이미 주차장, 매표소, 광장으로 1차 훼손이 이뤄진 곳으로 모두 고분군으로부터 약 200m 이상 떨어져 경관에는 위배되지 않도록 위치와 설계를 도출하였음. 사업 대상지 선정이외 학술적인 분야는 전문가의 검토와 자문을 적극적으로 반영할 계획임

마. 의결사항

- 보류
 - 송모관 건립 위치 재검토

9. 김제 벽골제 내 농업용수로 이설

가. 제안사항

전라북도 김제시 소재 사적 제111호 「김제 벽골제」 내에 있는 농업용수를 이설하고자 국가지정문화재 현상변경 허가신청한 사항을 부의하오니 심의하여 주시기 바랍니다.

나. 제안사유

- 사적분과 위원회('15.11.11) 심의 결과, “현지조사 후 재검토”하도록 의결되어 재부의하는 사항임.

다. 주요내용

- (1) 신청인 : ○○○
- (2) 대상문화재명 : 김제 벽골제(사적 제111호)
 - 소재지 : 전북 김제시 부량면 월승리 119번지
- (3) 신청내용<농업용수로 이설>
 - 위치 : 전북 김제시 부량면 일원(문화재구역)
 - 사업내용
 - 농업용수로(김제 간선) 이설 : 폭 22m × 길이 2,800m × 높이 2.3m
 - 연결수로(개거) 신설 : 폭 1.5m × 길이 800m × 높이 1m
 - 송수관로 매설 : 관경 500mm × 길이 2,000m

라. 참고사항

- (1) 현지조사의견('15.11.24/문화재위원 ○○○)
 - 벽골제 시점과 종점에 대한 시·발굴조사를 시행하여 설계 시 반영하여야 함.
 - 시점과 종점 구간의 현상이 원상보다 심각하게 훼손된 상태로 파악됨.
 - 일제강점기 지도와 1960~2000년대 항공사진을 참고하여 복원하는 방안을 강구하여야 할 것으로 판단됨.
 - 농업용수로 이설은 벽골제 복원 및 경관을 회복하는데 긍정적으로 문화재 위원회에서의 심도 있는 논의가 있어야 할 것임.

마. 의결사항

○ 조건부가결

- 발굴조사를 선행할 것

10. 창경궁 주변 국립어린이과학관 리모델링공사

가. 제안사항

서울특별시 종로구 소재 사적 제123호 「창경궁」 주변에 국립서울과학관을 재·개축하여 국립어린이과학관으로 용도를 변경하고자 국가지정문화재 현상 변경등 허가신청한 사항을 부의하오니 심의하여 주시기 바랍니다.

나. 제안사유

- 사적 제123호 창경궁 주변 국립서울과학관을 재·개축하여 국립어린이과학관으로 용도를 변경하고자 국가지정문화재 현상변경 허가를 신청한 사항임.

다. 주요내용

- (1) 신청인 : ○○○
- (2) 대상문화재명 : 창경궁(사적 제123호)
 - 소재지 : 서울시 종로구 창경궁로185
- (3) 신청내용<국립서울과학관을 국립어린이서울과학관으로 변경>
 - 위치 : 서울시 종로구 창경궁로 215(1구역(개별심의))
 - 사업내용
 - 기존국립서울과학관을 재·개축하여 국립어린이과학관으로 변경
 - 기존(연면적, 5,611.19㎡) : 지하 1층, 지상 3층, 높이 13.85m, 화강석 PC 블록마감
 - 변경(연면적, 5,345.02㎡) : 지하 1층, 지상 3층, 높이 13.85m, 삼중유리(텍스타일 파사드메쉬)

라. 참고자료

- (1) 현지조사의견('15.11.06/문화재위원 ○○○, ○○○, 전문위원 ○○○)
 - 본 건물은 창경궁 연접 1구역(개별심의구역)에 기존의 국립서울과학관을 개보수하여 국립 어린이 과학관으로 사용하고자 하는 것으로서, 창경궁의 복원계획과 연계하여 문화재위원회에서 신중하게 검토될 필요가 있을 것으로 판단됨.

마. 의결사항

○ 보류

- 외부 디자인 재검토

11. 덕수궁 주변 세종대로 일대 역사문화 특화공간 조성사업에 따른 신축공사

가. 제안사항

서울특별시 종로구 소재 사적 제124호 「덕수궁」 주변 세종대로 일대에 역사문화 특화공간 조성사업을 하고자 국가지정문화재 현상변경등 허가신청한 사항을 부의하오니 심의하여 주시기 바랍니다.

나. 제안사유

- 사적 제124호 덕수궁 주변 세종대로 일대에 역사문화 특화공간 조성사업을 하고자 신청한 사항임.

다. 주요내용

- (1) 신청인 : ○○○
- (2) 대상문화재명 : 덕수궁(사적 제124호)
 - 소재지 : 서울시 중구 세종대로 99
- (3) 신청내용<역사문화 특화공간 조성사업>
 - 위치 : 서울시 중구 태평로1가 60-6, 정동 3-3, 3-6(문화재구역으로부터 8m 이격/3구역(심의구역))
 - 사업내용
 - 대지면적 : 1,088㎡
 - 건축규모 : 지상 1층, 지하 3층(평지붕 위 조경-잔디)
 - 건축구조 : 철근콘크리트 조
 - 주 용 도 : 문화 및 집회시설(전시장)
 - 건축면적 : 650.44㎡
 - 연 면 적 : 2,636.06㎡(지상 층 바닥면적 : 194.78㎡)
 - 최고높이 : 7.8M(건물높이 3M)

라. 참고자료

(1) 현지조사의견('15.12.03/문화재전문위원 ○○○)

- 서울시에서 추진하는 당해 사업은 덕수궁과 8M 이격된 3구역(심의구역)으로 조선시대의 서학당길과 서울의 도시구조 개편을 가져온 황토현에서 덕수궁의 대한문에 이르는 길이 만나는 접점에 위치한 곳으로 역사적, 도시적 가치가 큰 곳이므로 관련 전문가의 자문을 통한 설계가 반드시 필요함
- 터파기 공사 시에 발굴이 필요하고 발굴유구에 대한 전문가 검토회의에도 근대도시와 역사 관련 전문가의 참여가 필요하며 진동으로 인한 덕수궁 담장에 피해가 없도록 공사시 주의 요함

마. 의결사항

- 조건부가결
 - 발굴조사를 실시할 것
 - 공사시 진동으로 인해 담장에 피해가 없도록 주의할 것

12. 파주 삼릉 주변 공장 신축

가. 제안사항

경기도 파주시 소재 사적 제205호 「파주 삼릉」 주변 공장 신축을 하고자 국가지정문화재 현상변경등 허가신청한 사항을 부의하오니 심의하여 주시기 바랍니다.

나. 제안사유

- 파주삼릉 주변 문화재구역과 350m 이격된 1구역에 절·성토 후 공장 신축을 하고자 신청한 사항임.
- 지난 제6차 사적분과 소위원회('15.06.24)에서 큰 규모의 절·성토로 인해 문화재의 배경 숲 훼손 우려로 부결된 사항이나, 건축규모를 축소하여 재신청한 사항임.

다. 주요내용

- (1) 신청인 : ○ ○ ○
- (2) 대상문화재명 : 파주 삼릉(사적 제205호)
 - 소재지 : 경기도 파주시 조리읍 삼릉로 89
- (3) 신청내용<공장 신축>
 - 위치 : 경기도 파주시 조리읍 뇌조리 124-87(문화재구역으로부터 350m 이격 /1구역)
 - 사업내용

구 분	1차 신청내용('15.06.24.)	금회신청내용	비 고
사업면적	7,384.00㎡	9,990.00㎡	증)2,606.00㎡
건축면적	1,000.00㎡	800.00㎡	감) 200.00㎡
연면적	1,000.00㎡	800.00㎡	감) 200.00㎡
건축규모	지상1층 (최고높이 8.0m, 경사지붕)	지상1층 (최고높이 8.0m, 경사지붕)	-
용도	공장	공장	-
구조	조립식내화판넬	조립식내화판넬	-
조경면적	1,500.00㎡ (교목 : 향나무 등 350본, 관목 : 회양목 등 2,200본)	2,210.00㎡ (교목 : 향나무 등 350본, 관목 : 회양목 등 2,200본)	증) 710.00㎡
토공내용	절토(10,695㎡), 성토(10,618㎡)	절토(10,695㎡), 성토(10,618㎡)	-

라. 참고사항

(1) 관계전문가 검토의견('15.12.03/문화재위원 ○○○, 전문위원 ○○○)

- 본 신청지는 문화재구역으로부터 약 350m 이격된 현상변경 허용구역 1구역으로 2015년 6월 24일 문화재위원회에서 부결된 사안임
- 1차 신청내용과 변경내용은 사업면적이 2,606.00㎡ 증가하였으며, 건축면적은 200㎡ 감소하였고, 조경면적은 710㎡ 증가하였으나 교목 실제 수량은 동일하며, 성토 및 절토량은 변화가 없는 상태임
- 본 신청지의 입지적 조건은 주변 곡간부 공장 부지보다 35~40m 레벨차가 있는 발달된 능선의 발단부로 성·절토시에 세계유산 조선왕릉 파주삼릉의 역사문화환경과 능역 배경숲의 일체성을 크게 훼손할 것으로 판단됨

마. 의결사항

○ 부결

- 역사문화환경과 능역 배경숲의 일체성 훼손 우려

13. 구리 동구릉 주변 별내선 복선전철 4공구(정거장, 터널, 환기구 등) 건설공사

가. 제안사항

경기도 구리시 소재 사적 제193호 「구리 동구릉」 주변 별내선 복선전철 (4공구) 건설공사(정거장, 터널, 환기구 등)를 하고자 국가지정문화재 현상 변경등 허가신청한 사항을 부의하오니 심의하여 주시기 바랍니다.

나. 제안사유

- 구리 동구릉 주변 문화재구역과 130m 이격된 4,5,6구역에 별내선 복선전철 건설공사를 위한 지하구조물(정거장, 터널, 환기구 등)을 신축 하고자 신청한 사항임.

다. 주요내용

- (1) 신청인 : ○○○
- (2) 대상문화재명 : 구리 동구릉(사적 제193호)
 - 소재지 : 경기도 구리시 동구릉로 197(인창동)
- (3) 신청내용<별내선(암사~별내) 복선전철[4공구] 건설공사>
 - 위치 : 경기도 구리시 인창동 일원(문화재구역으로부터 130m 이격/4, 5, 6구역)
 - 사업내용
 - 총연장 2,564.08m(본선터널 2,225.12m / 정거장 2개소 268.89m / 환기구 6개소 70.07m)
 - 문화재 현상변경 검토 구역 내 사업내용

구 분	4구역	5구역	6구역	합계
본선터널	L=238.64m, 면적=2,693.72㎡	L=403.55m, 면적=4,482.42㎡	L=308.29m, 면적=3,994.43㎡	L=950.48m, 면적=11,170.57㎡
환 기 구	-	L=38.60m, 면적=551.98㎡	L=24.47m, 면적=632.29㎡	L=63.07m, 면적=1,184.27㎡
정 거 장	-	-	L=103.81m, 면적=5,460.41㎡	L=103.81m, 면적=5,460.41㎡

라. 참고사항

(1) 관계전문가 검토의견('15.11.27/문화재위원 ○○○, 전문위원 ○○○)

- 본 건물은 구리 동구릉에서 130m 이격된 4,5,6구역(4구역(평지붕:14m이하/경사지붕:18m이하), 5구역(29m 이하), 6구역(45m 이하))구간 내, 지하철의 공사에 의하여 높이 5m 규모의 정거장, 높이 3.3m 규모의 환기구, 지하 30m 이하에서의 터널공사를 시행하고자 하는 것임
- 신청지는 문화재에서 인지되지 않으며, 도심화 된 곳으로서, 지상에 노출되는 구조물의 규모가 크지 않아 역사문화환경에 미치는 영향은 미미할 것으로 판단됨.
- 단, 지하 굴착공사에 대한 지하수의 영향에 대하여는 문화재위원회의 검토가 필요할 것으로 사료됨

마. 의결사항

- 원안가결

14. 서울 의릉 주변 공동주택 신축(허가사항 변경허가)

가. 제안사항

서울특별시 동대문구 소재 사적 제204호 「서울 의릉」 주변에 공동주택 신축을 하고자 국가지정문화재 현상변경등 허가사항 변경허가 신청한 사항을 부의하오니 심의하여 주시기 바랍니다.

나. 제안사유

- 서울시 동대문구 서울 의릉 문화재보호구역으로부터 50m 이격된 2구역(서울시 문화재보호조례 등 관련 법률에 따라 처리)에 공동주택 신축을 하고자 신청한 사항임.
- 제5차 문화재위원회 사적분과 회의('15.05.13)에서 원안가결 되었던 사항으로 측량에 의한 대지면적 감소, 근린생활시설의 높이 변경없이 건축법에 따라 지하층면적을 지상층면적으로 수정 기재함에 따라 건축면적 변경되는 사항임.

다. 주요내용

- (1) 신청인 : 최○○
- (2) 대상문화재명 : 서울 의릉(사적 제204호)
 - 소재지 : 서울시 성북구 화랑로 32길 146-20
- (3) 신청내용<공동주택 신축>
 - 위치 : 서울시 동대문구 이문동 257-42번지 일대(문화재구역과 연결 /2구역(서울시 문화재보호조례 등 관련 법률에 따라 처리), 공동사항(아파트 신축 및 재건축(재개발)은 문화재청 별도 심의))
 - 사업내용

구분	변경전	변경후	비고
사용부지	116,586㎡	115,363㎡	감) 1,223㎡
연면적	424,214.32㎡	422,315.06㎡	감) 1,899.26㎡
건축면적	26,136.91㎡	26,635.80㎡	증) 498.89㎡
용적률	232.85%	235.10%	증) 2.25%
규모	지상27층 40개동	지상27층 40개동	변경없음
최고높이	79.80m	79.80m	변경없음
세대수	2,903세대	2,904세대	증) 1

라. 참고자료

(1) 서면검토의견('15.12.07/문화재전문위원 ○○○)

- 본 건은 지난 사적분과위원회(2015년 5월)에서 허가받은 사항으로, 동일한 설계도서상에서 상가의 지하층이 지상으로 노출됨으로서, 지상층으로 건축면적이 산정되고, 1개동은 1개층이 낮아졌으며, 일부 동은 지하로 되었던 것을 피로티로 변경하면서 지상층으로 된 것으로, 높이나 배치의 변화가 없어 변경안이 기존 심의한 내용에 반하지 않는 것으로 사료됨.

(2) 사업추진 경과

연번	추진일자	추진내용
1	'09.09.09	1차 문화재심의-보류
2	'09.10.14	2차 문화재심의-부결
3	'09.11.11	3차 문화재심의-보류
4	'09.12.09	4차 문화재심의-조건부허가(시굴조사)
5	'10.03.11	사업시행인가(허가) 승인
6	'11.01.14	5차 문화재심의-허가(시굴조사)
7	'11.12.14	6차 문화재심의-조건부허가(표본 발굴조사)
8	'13.07.01	서울시장 현장 실사 (공공건축가 지원결정)
9	'14.08.21	재정비촉진계획 변경 결정 (서울시 고시 제2014-290호)
10	'15.04.08	7차 문화재심의-보류(현지조사 후 재검토)
11	'15.05.13	7차 문화재심의 결과 - 원안 가결

마. 의결사항

- 원안가결

15. 서울 정릉 주변 도시형생활주택 및 근린생활시설 신축

가. 제안사항

서울특별시 성북구 소재 사적 제208호 「서울 정릉」 주변 도시형생활주택 및 근린생활시설 신축을 하고자 국가지정문화재 현상변경등 허가신청한 사항을 부의하오니 심의하여 주시기 바랍니다.

나. 제안사유

- 서울 정릉 주변 문화재구역으로부터 약 50m 이격된 1구역(개별심의구역)에 도시형생활주택 및 근린생활시설 신축을 하고자 신청한 사항임.

다. 주요내용

- (1) 신청인 : 최○○ 외 2인
- (2) 대상문화재명 : 서울 정릉(사적 제208호)
 - 소재지 : 서울시 성북구 아리랑로 19길 116(정릉동)
- (3) 신청내용<도시형생활주택 및 근린생활시설 신축>
 - 위치 : 서울시 성북구 정릉동 산87-226번지(문화재구역으로부터 50m 이격 /1구역)
 - 사업내용

구분	지상(3층, 옥탑)			지하1층	지하2층	합계
	A	B	C			
용도	도시형 생활주택			도시형 생활주택, 관리실, 기전실 등	주차장, 근생시설(1,2층)	도시형 생활주택, 근린생활시설 등
세대수	9	12	12	8	- (7호)	41(7호)
대지면적	-	-	-	-	-	2,797.09㎡
건축면적	-	-	-	-	-	830.40㎡
연면적	526.99	669.53	669.53	525.26	1,636.22	4,027.52㎡
건축규모	3층	3층	3층	-	-	지하 2층(통합)/지상 3층 3동
건물최고높이	11.94m	11.94m	11.94m	-	-	EL 12.23m
구조	-	-	-	-	-	철근콘크리트조

라. 참고사항

(1) 관계전문가 검토의견('15.11.27/문화재위원 ○○○, 전문위원 ○○○)

- 본 건물은 서울 정릉에서 약 50m 이격된 1구역(개별심의구역)에 건축면적: 830.40㎡, 연면적:4,027.52㎡, 최고높이:11.94m (전체높이 17.8m-지형가중 평균11.72m/2=5.86m) 지하 2층, 지상 3층의 도시형 생활주택 및 근린생활 시설을 신축하고자 하는 것임
- 문화재에서 인지되지 않으며 주변의 기개발정도, 연접한 주변 2구역의 기준 (평지붕:14m, 경사지붕:17m)을 고려할 때 역사문화환경에 미치는 영향은 미미할 것으로 판단됨.
- 단, 경사진 지형의 특성에 따라 지하가 전면에 노출되는 것에 대하여는 문화재위원회의 검토가 필요한 것으로 사료됨

마. 의결사항

- 조건부가결
 - 표본조사를 실시할 것

16. 경주 명활성 주변 공중화장실 신축 및 파고라 설치

가. 제안사항

경상북도 경주시 소재 사적 제47호 「경주 명활성」 주변에 공중화장실 신축 및 파고라 설치를 위하여 국가지정문화재 현상변경등 허가신청한 사항을 부의하오니 심의하여 주시기 바랍니다.

나. 제안사유

- 경주 명활성 주변 공중화장실 신축 및 파고라 설치가 문화재 및 역사문화 환경에 미치는 영향을 심의하고자 함.

다. 주요내용

- (1) 신청인 : ○○○
- (2) 대상문화재명 : 경주 명활성(사적 제47호)
 - 소재지 : 경북 경주시 천군동 산297번지
- (3) 신청내용<공중화장실 신축 및 파고라 설치>
 - 위치 : 경북 경주시 천군동 297-1(문화재구역으로부터 417m 이격 /1구역(개별심의))
 - 사업내용
 - 공중화장실(1동, 1층) 신축 : 철근콘크리트조, 전통기와, 연면적 43.56㎡, 최고높이 5.70m
 - 파고라(1동, 1층) 설치 : 부연육각정자(벤치형) 연면적 9.88㎡, 최고높이 5.50m
 - 진입로 데크 설치(2곳) : 폭 2.4m, 길이 6m(동쪽), 길이 10m(북쪽)
 - 담장 설치(길이 5.5m × 2개, 높이 1.72m), 수목 식재

라. 참고사항

- (1) 현지조사의견('15.12.01/문화재전문위원 ○○○)
 - 본 사업은 보문호 주변 산책로에 부족한 공중화장실과 이에 따른 부대 시설을 신축 및 신설하는 것으로 그 의도는 긍정적으로 판단됨
 - 본 사업으로 인해 당해문화재에 영향(5대경관지표)을 끼칠 우려는 없는 것으로 판단됨

마. 의결사항

- 원안가결

17. 경주 남산 일원 내 망월사 요사채 및 화장실 보수 (허가사항 변경허가)

가. 제안사항

경상북도 경주시 소재 사적 제311호 「경주 남산 일원」 내 망월사 요사채 및 화장실 보수를 위하여 국가지정문화재 현상변경 허가사항 변경허가 신청한 사항을 부의하오니 심의하여 주시기 바랍니다.

나. 제안사유

- 경주 남산 일원 내 망월사 요사채 및 화장실을 보수하려는 것으로 '15년 제9차 사적분과 위원회에서 가결되어 허가받았으며, 경주시 일상감사 의견을 반영하고자 변경허가 신청함.
- ※ 화장실을 철거하고 요사채 내에 화장실 설치, 정화조와 오수관로 매설

다. 주요내용

- (1) 신청인 : ○○○○
- (2) 대상문화재명 : 경주 남산 일원(사적 제311호)
 - 소재지 : 경북 경주시 인왕동 26 일원
- (3) 신청내용<망월사 요사채 및 화장실 보수공사>
 - 위치 : 경북 경주시 배동 490번지(문화재구역)
 - 사업내용
 - 요사채 보수 : 건물일부 해체, 연목 등 부식재 교체 후 재설치, 우측 1칸에 화장실 설치(7.02㎡)
 - 규모 : 정면 4칸, 측면 1칸, 최고높이 4.410m
 - 면적 : 28.92㎡
 - 양식 : 3량가구, 팔작지붕
 - 화장실 철거
 - 면적 4.96㎡ / 시멘트 블록조, 맞배지붕
 - 단독정화조 설치공사
 - 오수정화조 20인용(1500×2560) 설치

· 방류관로 PE관(D100) 설치 L=70.0m

	당초 허가	변경 후
요사채	<ul style="list-style-type: none"> ○ 건물일부 해체하여 연목 등 부식재 교체 - 규모 : 정면 4칸, 측면 1칸 - 최고높이 : 4.410m - 면적 : 28.92m² - 양식 : 3량가구, 팔작지붕 - 마감 : 외부-회벽, 내부-장판지, 벽지, 천정지 	<ul style="list-style-type: none"> ○ 좌동 ○ 우측 1칸 안에 화장실 설치(7.02m²)
화장실	<ul style="list-style-type: none"> ○ 지붕일부 해체하여 부식재 교체 - 규모 : 정면 1칸, 측면 1칸 - 최고높이 : 3.661m - 면적 : 4.96m² - 양식 : 시멘트 블록조, 맞배지붕 - 마감 : 수성페인트 	<ul style="list-style-type: none"> ○ 철거
정화조 설치	-	<ul style="list-style-type: none"> ○ 오수정화조 20인용(1500×2560) 설치 ○ 방류관로 PE관(D100) 설치 L=70.0m

라. 의결사항

- 조건부가결
 - 시굴조사를 선행할 것

18. 경주 남산 일원 내 단독주택 신축

가. 제안사항

경상북도 경주시 소재 사적 제311호 「경주 남산 일원」 내 단독주택을 신축하고자 국가지정문화재 현상변경 허가신청한 사항을 부의하오니 심의하여 주시기 바랍니다.

나. 제안사유

- 경주 남산 일원 문화재구역 내 단독주택 신축이 문화재 및 역사문화환경에 미치는 영향을 심의하고자 함.

다. 주요내용

- (1) 신청인 : 김○○
- (2) 대상문화재명 : 경주 남산 일원(사적 제311호)
 - 소재지 : 경북 경주시 인왕동 및 내남면 용장리 등
- (3) 신청내용<단독주택 신축>
 - 위치 : 경북 경주시 탑동 788-3번지(경주 남산 일원 문화재구역 내, 경주 김호장군 고택(중요민속문화재 제34호)으로부터 30m 이격)
 - 사업내용
 - 연면적 : 98.70m²
 - 건축규모 : 지상 1층, 1동, 최고높이 5.6m
 - 건축구조 : 일반목구조, 한식골기와잇기

라. 참고사항

- (1) 현지조사의견('15.12.01/문화재전문위원 ○○○)
 - 본 건물은 경주 남산의 문화재구역 내에 이미 형성된 마을 안에 위치한 “중요민속문화재 김호장군의 고택”의 효율적인 활용과 관리를 위해 후손들이 인근에 한옥을 신축하는 것으로 그 의도는 긍정적으로 판단됨(인근에는 주택이 산재하고 있음)

- 그러나 마을을 형성한 구역을 문화재구역으로 지정한 것은 과도한 보존 조치로 판단되므로 문화재구역을 재조정할 필요가 있음
- 또한 남산 일원에는 마을을 형성한 구역을 문화재구역으로 지정한 여러 사례가 산재하고 있어 관리단체는 이에 대한 현황을 조속히 파악하여 대응할 필요가 있음
- 단, 본 건의 설계안은 건물의 배치계획, 조경(담장포함)에 대해 개선 및 보완할 필요가 있음

(2) 근대문화재과 의견('15.11.30)

- 대상문화재 : 경주 김호장군 고택(중요민속문화재 제34호)
 - 문화재로부터 30m 이격
- 검토의견 : 신청내용은 경주 김호장군 고택 주변의 역사문화환경을 저해하지 않을 것으로 판단되나, 신청지는 사적으로 지정된 문화재구역이므로 사적 보존·관리 차원에서 검토되어야 할 것으로 사료됨.

마. 의결사항

- 보류
 - 현지조사 후 재검토

19. 경주 남산 일원 주변 단독주택 신축

가. 제안사항

경상북도 경주시 소재 사적 311호 「경주 남산 일원」 주변에 단독주택을 신축하고자 국가지정문화재 현상변경등 허가신청한 사항을 부의하오니 심의하여 주시기 바랍니다.

나. 제안사유

- 경주 남산 일원 주변 단독주택 신축이 문화재 및 역사문화환경에 미치는 영향을 심의하고자 함.

다. 주요내용

- (1) 신청인 : 임○○
- (2) 대상문화재명 : 경주 남산 일원(사적 제311호)
 - 소재지 : 경북 경주시 인왕동 및 내남면 용장리 등
- (3) 신청내용<단독주택 신축>
 - 위치 : 경북 경주시 남산동 789-8(문화재구역으로부터 37m 이격 /1구역(개별심의))
 - 사업내용
 - 건축구조 : 목구조/한식토기와잇기
 - 건축규모 : 1동 1층
 - 연면적 : 66.00㎡
 - 최고높이 : 6.60m
 - 담장설치 : 높이 1.5m, 길이 81m

라. 참고사항

- (1) 현지조사의견('15.12.01/문화재전문위원 ○○○)
 - 본 신청안은 최근 현상변경이 허가된 유사한 사례가 인근에 위치한 구역에서 이루어지는 것으로 이러한 신청안(사업내용)은 이미 예측되었던 사안이었음에 유념할 필요가 있음

- 사업내용은 한옥형태의 단독주택을 신축하는 것으로 규모와 배치에서는 긍정적으로 판단됨

마. 의결사항

- 조건부가결
 - 시굴조사를 선행할 것

20. 경주 대릉원 일원 내 서봉총 발굴조사

가. 제안사항

경상북도 경주시 소재 사적 제512호 「경주 대릉원 일원」 내 서봉총 발굴 조사를 위하여 국가지정문화재 현상변경 허가사항 신청한 사항을 부의하오니 심의하여 주시기 바랍니다.

나. 제안사유

- 경주 대릉원 일원 내 서봉총 재발굴조사 실시와 발굴시 발생된 토사의 적치, 발굴현장 관리를 위한 임시사무실 설치 등을 하고자 현상변경 허가 신청함.

다. 주요내용

- (1) 신청인 : ○○○
- (2) 대상문화재명 : 경주 대릉원 일원(사적 제512호)
 - 소재지 : 경북 경주시 노서동 104번지 일원
- (3) 신청내용<서봉총 발굴조사, 토사적치 등 >
 - 위치 : 경북 경주시 노서동 108-1번지 일원(문화재구역)
 - 사업내용
 - 발굴조사면적 : 5,200㎡
 - 토적예정면적 : 2,500㎡(50m×50m)
 - 임시사무실 설치 : 컨테이너(3×9×2.4m) 2동 *지하 굴착 없음
 - 웬스 설치 : 높이 1.5m, 길이 285m
 - ※ 조사기간 : 2016. 4. 1. ~ 2016. 10. 30.

라. 의결사항

- 원안가결

21. 울주 언양읍성 주변 공동주택 신축

가. 제안사항

울산광역시 울주군 소재 사적 제153호 「울주 언양읍성」 주변에 공동주택을 신축하기 위하여 국가지정문화재 현상변경등 허가신청한 사항을 부의하오니 심의하여 주시기 바랍니다.

나. 제안사유

- 울주 언양읍성 주변에 공동주택을 신축하고자 신청한 사항임.

다. 주요내용

- (1) 신청인 : 허○○
- (2) 대상문화재명 : 울주 언양읍성(사적 제153호 / 1966.12.27 지정)
 - 소재지 : 울산시 울주군 언양읍 동부리, 서부리 일원
- (3) 신청내용<공동주택 신축>
 - 위치 : 울산시 울주군 언양읍 동부리 252-7(문화재구역으로부터 133m 이격 /10구역(평지붕 20m 이하, 경사지붕 24m 이하))
 - 건축규모
 - 대지면적 : 774.00m²
 - 건축면적 / 연면적 : 315.00m² / 1,495.17m²
 - 층수 / 높이 : 지상 8층(14세대) / 25.25m
 - 구조 / 지붕 : 철근콘크리트구조 / 경사지붕

라. 의결사항

- 부결
 - 역사문화환경 저해 우려

22. 울산 경상좌도병영성 주변 다가구주택 신축

가. 제안사항

울산광역시 소재 사적 제320호 「울산 경상좌도병영성」 주변에 다가구주택을 신축하기 위하여 국가지정문화재 현상변경등 허가신청한 사항을 부의하오니 심의하여 주시기 바랍니다.

나. 제안사유

- 울산 경상좌도병영성 주변에 다가구주택을 신축하고자 신청한 사항임.
- 문화재위원회 사적분과 제11차 소위원회('15.11.25)에서 부결되었던 사항을 신청사항을 변경하여 다시 부의하는 사항임.

다. 주요내용

- (1) 신청인 : 박○○
- (2) 대상문화재명 : 울산 경상좌도병영성(사적 제320호 / 1987.07.18 지정)
 - 소재지 : 울산시 중구 서동 일원
- (3) 신청내용<다가구주택 신축>
 - 위치 : 울산시 중구 동동 539(문화재구역으로부터 50m 이격)
 - 건축규모
 - 대지면적 : 192.0㎡
 - 건축면적 / 연면적 : 113.69㎡ / 273.53㎡
 - 층수 / 높이 : 지상 3층 / 8.35m
 - 구조 / 지붕 : 철근콘크리트구조 / 평지붕

라. 의결사항

- 조건부가결
 - 시굴조사를 선행할 것

23. 울산 경상좌도병영성 주변 다가구주택 신축

가. 제안사항

울산광역시 소재 사적 제320호 「울산 경상좌도병영성」 주변에 다가구주택을 신축하기 위하여 국가지정문화재 현상변경등 허가신청한 사항을 부의하오니 심의하여 주시기 바랍니다.

나. 제안사유

- 울산 경상좌도병영성 주변에 다가구주택을 신축하고자 신청한 사항임.
- 문화재위원회 사적분과 제11차 소위원회('15.11.25)에서 부결되었던 사항을 신청사항을 변경하여 다시 부의하는 사항임.

다. 주요내용

- (1) 신청인 : 서○○
- (2) 대상문화재명 : 울산 경상좌도병영성(사적 제320호 / 1987.07.18 지정)
 - 소재지 : 울산시 중구 서동 일원
- (3) 신청내용<다가구주택 신축>
 - 위치 : 울산시 중구 남외동 72-11(문화재구역으로부터 102m 이격)
 - 건축규모
 - 대지면적 : 165.0㎡
 - 구조 / 지붕 : 철근콘크리트구조 / 평지붕

구분	전회 신청안	금회 신청안	증감
층수/높이	지상 3층 / 8.9m	지상 2층 / 8.9m	1개층 감소
건축면적	92.20㎡	98.72㎡	6.52㎡ 증가
연면적	246.12㎡	186.30㎡	59.82㎡ 감소

라. 의결사항

- 부결
 - 성곽 주변이 협소해져서 경관 훼손 우려

24. 울산 경상좌도병영성 보호구역 내 가설사무소 설치

가. 제안사항

울산광역시 소재 사적 제320호 「울산 경상좌도병영성」 보호구역 내에 가설사무소를 설치하기 위하여 국가지정문화재 현상변경 허가신청한 사항을 부의하오니 심의하여 주시기 바랍니다.

나. 제안사유

- 울산 경상좌도병영성 보호구역이 확대 지정되었으나, 토지매입이 이루어지지 않아 소유자가 매입 전까지 사용한 가설사무소를 설치하고자 신청한 사항임.

다. 주요내용

- (1) 신청인 : ○○○
- (2) 대상문화재명 : 울산 경상좌도병영성(사적 제320호 / 1987.07.18 지정)
 - 소재지 : 울산시 중구 서동 일원
- (3) 신청내용<가설사무소 설치>
 - 위치 : 울산시 중구 동동 50-2(문화재보호구역)
 - 건축규모
 - 대지면적 : 440.00m²
 - 건축면적 / 연면적 : 108.00m² / 108.00m²
 - 층수 / 높이 : 지상 1층 / 3.15m
 - 구조 / 지붕 : 조립식 패널 / 평지붕

라. 의결사항

- 부결
 - 역사문화환경 저해 우려

25. 제주목 관아 주변 관광숙박시설(호스텔) 신축

가. 제안사항

제주특별자치도 제주시 소재 사적 제380호 「제주목 관아」 주변에 관광 숙박시설을 신축하고자 국가지정문화재 현상변경등 허가신청한 사항을 부의 하오니 심의하여 주시기 바랍니다.

나. 제안사유

- 제주목 관아 주변에 관광숙박시설(호스텔)을 신축하고자 신청한 사항임.

다. 주요내용

- (1) 신청인 : 김○○ 외 1(제주도 제주시 관덕로4길)
- (2) 대상문화재명 : 제주목 관아(사적 제380호)
 - 소재지 : 제주도 제주시 삼도2동 43-40 외
- (3) 신청내용<관광숙박시설 신축>
 - 위치 : 제주도 제주시 삼도2동 977-2(문화재구역으로부터 40m 이격 /4구역(평지붕 14m 이하, 경사지붕 17m 이하))
 - 건축개요
 - 대지면적 : 202.72㎡
 - 건축면적/연면적 : 148.34㎡(건폐율 73.18%)/1,334.23㎡(용적률 603.86%)
 - 층수 / 높이 : 지하 1층, 지상 9층 / 31.2m
 - 구조 / 지붕 : 철근콘크리트구조+목구조 / 경사지붕
 - 객실수 : 26실

라. 의결사항

- 부결
 - 역사문화환경 저해 우려

26. 연천 전곡리 유적 내 구석기 겨울여행 행사 개최

가. 제안사항

경기도 연천군 소재 사적 제268호 「연천 전곡리 유적」 내 구석기 겨울여행 행사 개최를 설치하기 위하여 국가지정문화재 현상변경 허가신청한 사항을 부의하오니 심의하여 주시기 바랍니다.

나. 제안사유

○ 연천 전곡리 유적 내 2016 연천 구석기 겨울여행 행사를 개최하려는 사항임.

다. 주요내용

(1) 신청인 : ○○○

(2) 대상문화재명 : 연천 전곡리 유적(사적 제268호)

○ 소재지 : 경기도 연천군 전곡읍 양연로 1510일원

(3) 신청내용<2016 연천 구석기 겨울여행 행사 개최>

○ 위치 : 경기도 연천군 전곡읍 양연로 1510 일원(문화재구역)

○ 내용

- 기간 : 2016.1.2. ~ 2016.1.24.(23일간)

- 예산 : 690백만원(군비)

- 내용

구 분	행 사 내 용
환영마당	종합안내소, 미아보호소, 주차안내, 환영의 문, 얼음나무, 겨울놀이터(인간 컬링, 스노우 모빌)
겨울놀이체험	눈썰매장, 얼음미끄럼틀, 눈조각공원, 눈사람놀이터, 얼음썰매장(빙하기 올림픽, 구석기컬링 등), 어린이 놀이기구 3종
선사시대체험	○야외체험 : 구석기바비큐, 구석기퍼포먼스, 구석기창작썰매대회, 구석기 레시피, 설원 속 주먹도끼 찾기 ○실내체험 : 선사시대 불피우기, 빙하시대 의복체험, 따뜻한 겨울나기 등
편의시설	의료센터, 미아/분실물상황실, 안전상황실, 청결상황실

라. 의결사항

○ 조건부가결

- 행사 후 원상 복구
- 안전사고 및 화재예방 등 사전 조치를 할 것

27. 파주 칠중성 주변 6·25전쟁 전사자 유해 발굴

가. 제안사항

경기도 파주시 소재 사적 제437호 「파주 칠중성」 주변에서 6·25전쟁 전사자 유해 발굴을 위하여 국가지정문화재 현상변경등 허가신청한 사항에 대하여 부의하오니 심의하여 주시기 바랍니다.

나. 제안사유

- 파주 칠중성 주변에서 6.25전쟁 전사자 유해를 발굴하려는 사항임.

다. 주요내용

(1) 신청인 : ○○○

(2) 대상문화재명 : 파주 칠중성(사적 제437호)

- 소재지 : 경기도 파주시 적성면 구읍리 산148번지 일원

(3) 신청내용<6·25전쟁 전사자 유해 발굴>

- 위치 : 경기도 파주시 적성면 구읍리 771, 산141, 산152(문화재구역과 연접)
- 조사목적 : 6.25전쟁 당시 주요 전투지역으로 국군 및 UN군이 중국군과의 공방전으로 많은 전·사상자가 발생하였으며 과거 유해발굴 기록에 따라 추가 발굴 필요성이 대두됨.

- 신청내용

구분	전회 신청안	금회 신청안	비고
신청인	육군 제○○부대장	국방부 ○○○	신청인 변경
조사위치	문화재구역 내외	문화재구역 외	문화재구역 제외
대상면적	2,150m ²	3,656m ²	1,506m ²

* 현재까지 발굴 유해

구분	계	'06년	'09년	'14년	'15년
인근발굴지역	4회	구읍리 체보지역	중성산 정상	중성산 8부능선	중성산 5부능선
발굴 유해	20구	1구	-	16구	3구

○ 발굴조사단 구성

국방부 유해발굴감식단	자문위원	보병 제25사단
<ul style="list-style-type: none"> ○ 조사과 : 조사과장 등 2명 - 4급 이○○(유해발굴 15년차) - 상사 강○○(유해발굴 8년차) 	<ul style="list-style-type: none"> ○ 동방문화재연구원 이○○ ○ (전)충북대 교수 박○○ ※ 진실과 화해 위원회 민간인 유해발굴단장 	<ul style="list-style-type: none"> ○ 발굴지원 부대장 등 100명 - 사전 굴토방법 교육
<ul style="list-style-type: none"> ○ 발굴과 : 발굴과장 등 10명 - 발굴병(대학 관련학과 전공자) 		
<ul style="list-style-type: none"> ○ 감식과 : 감식관 7급 차○○ 		

라. 의결사항

○ 조건부가결

- 조사 전·후 주요단계별 관계전문가의 자문을 받아 시행할 것
- 발굴지역에 대한 토층도를 작성하여 제출할 것
- 발굴조사 후 지형 원상 복구

28. 강화 갑곶돈 내 야외전시물 설치

가. 제안사항

인천광역시 강화군 소재 사적 제306호 「강화 갑곶돈」 내 강화전쟁박물관 주차장에 기획전시물 설치하고자 국가지정문화재 현상변경 허가신청한 사항을 부의하오니 심의하여 주시기 바랍니다.

나. 제안사유

- 강화군이 갑곶돈대 내 강화전쟁박물관 바깥에 전시물을 설치하고자 신청한 사항임

다. 주요내용

- (1) 신청인 : ○○○
- (2) 대상문화재명 : 강화 갑곶돈(사적 제306호)
 - 소재지 : 인천시 강화군 강화읍 해안동로 1366번길 18
- (3) 신청내용<야외전시물 설치>
 - 위치 : 인천시 강화군 강화읍 갑곶리 1040, 1089-40, 1015(문화재구역)
 - 전시물품
 - 화차 1대, 중포 1문, 홍이포 1문, 호준포 1문

라. 의결사항

- 조건부가결
 - 사업시행과정에 전문가 검토를 거쳐 시행할 것(무기 제작 등)

29. 합천 해인사 내 조사전 해체 보수

가. 제안사항

경상남도 합천군 소재 사적 제504호 「합천 해인사」 내 조사전을 해체 보수하기 위하여 국가지정문화재 현상변경 허가신청한 사항을 부의하오니 심의하여 주시기 바랍니다.

나. 제안사유

- 합천 해인사 내 조사전을 해체 보수하고자 신청한 사항임.

다. 주요내용

- (1) 신청인 : ○○○
- (2) 대상문화재명 : 합천 해인사(사적 제504호)
 - 소재지 : 경남 합천군 가야면 치인리 10
- (3) 신청내용<조사전 해체 보수>
 - 위치 : 경남 합천군 가야면 치인리 10(문화재구역)
 - 사업내용
 - 조사전 보수
 - 구조 및 양식 : 한식목구조, 정면 5칸, 측면 2칸, 5량가, 겹처마, 팔작지붕, 굴도리, 자연석 기단
 - 바닥면적 : 21.87㎡
 - 석축정비 및 마당정비
 - 석축해체 : H=1.7m, L=5.1m
 - 석축설치 : H=0~1.5m 가량, L=26.3m
 - 마당정비 : 바닥 164.37㎡ 절토(T=20cm)

라. 의결사항

- 조건부가결
 - 별도로 문화재청 설계 승인을 받아 시행할 것(설계변경 시에도 같음)

30. 창녕 교동과 송현동 고분군 내외 도로 확포장

가. 제안사항

경상남도 창녕군 소재 사적 제514호 「창녕 교동과 송현동 고분군」 내외에 도로를 확포장하고자 국가지정문화재 현상변경등 허가신청한 사항을 부의 하오니 심의하여 주시기 바랍니다.

나. 제안사유

- 창녕 교동과 송현동 고분군 내외 갈전-명덕 소류지간 도로를 확포장하고자 신청한 사항임.

다. 주요내용

- (1) 신청인 : ○○○
- (2) 대상문화재명 : 창녕 교동과 송현동 고분군(사적 제514호)
 - 소재지 : 경남 창녕군 창녕읍 교리 129 등
- (3) 신청내용<도로 확포장>
 - 위치 : 경남 창녕군 창녕읍 교리 910-3 일원(문화재구역, 1, 3, 6구역)
 - 사업내용
 - 사업연장 : 562.1m
 - 도로너비 : 6.0m
 - 기타 시설물 : 낙석방지 울타리, 가드레일, 배수로 등

라. 의결사항

- 조건부가결
 - 시굴조사를 선행할 것

31. 구미 낙산리 고분군 주변 축사 신축

가. 제안사항

경상북도 구미시 소재 사적 제336호 「구미 낙산리 고분군」 주변 축사를 신축하고자 국가지정문화재 현상변경등 허가신청한 사항을 부의하오니 심의하여 주시기 바랍니다.

나. 제안사유

- 사적 제336호 구미 낙산리 고분군 주변에 축사를 신축하고자 신청한 사항임.

다. 주요내용

- (1) 신청인 : 배○○
- (2) 대상문화재명 : 구미 낙산리 고분군(사적 제336호)
 - 소재지 : 경북 구미시 해평면 낙산리 98-4번지 외
- (3) 신청내용<축사 신축>
 - 위치 : 경북 구미시 해평면 낙산리 330번지 37호(문화재구역으로부터 450m 이격/1구역)
 - 사업내용
 - 대지면적 : 3,603㎡, 건축면적 : 1,400㎡
 - 규모 : 지상 1층, 경사지붕
 - 재질 : 지붕(칼라강판, 무채색회색계열), H빔, 일반철골조
 - 높이 : 7.4m, 가로 100m, 세로 14m

라. 참고사항

- (1) 현지조사의견('15.11.19/문화재전문위원 ○○○)
 - 본 건물은 구미 낙산리 고분군에서 450여미터 이격된 1구역(개별심의구역)에 건축면적:1,400㎡(가로100m*세로14m), 높이 7.4m의 축사를 신축하고자 하는 것으로서 문화재에서 인지되며, 그 규모가 크고 분묘 냄새 등 역사문화환경에 미치는 영향이 클 것으로 판단됨

(2) 현지조사의견('15.12.02/문화재위원 ○○○)

- 상기 건물은 구미 낙산리고분군 1구역에 속한 문화재로부터 450m이격된 곳에 높이 7.4m의 축사를 세우는 건물로 오수와 악취가 발생할 우려가 있을 뿐만 아니라 문화재가 있는 구릉의 남쪽 들판에 입지하는 시설물을 건축하려는 것이어서 문화재의 역사문화환경에 미치는 영향이 상당할 것으로 판단됨

마. 의결사항

- 부결
 - 역사문화환경 저해 우려

32. 포항 법광사지 주변 공영주차장 조성

가. 제안사항

경상북도 포항시 소재 사적 제493호 「포항 법광사지」 주변 공영주차장을 조성하고자 국가지정문화재 현상변경등 허가신청한 사항을 부의하오니 심의하여 주시기 바랍니다.

나. 제안사유

- 사적 제493호 포항 법광사지 주변에 공영주차장을 조성하고자 신청한 사항임.
- 현지 조사후 재검토('15.11.25)한 사항으로 사업계획 일부를 조정함

다. 주요내용

- (1) 신청인 : ○ ○ ○
- (2) 대상문화재명 : 포항 법광사지(사적 제493호)
 - 소재지 : 경북 포항시 북구 신광면 상읍리 850번지
- (3) 신청내용<공용주차장 조성>
 - 위치 : 경북 포항시 북구 신광면 상읍리 850번지 2호(문화재구역으로부터 37m 이격/1구역)
 - 사업내용

조정 전('15.11.25)	조정 후
○ 방호벽 : L28m, H 0.7m / 콘크리트 ○ 주차장 바닥 콘크리트 포장 - 984㎡ / 절토 및 성토 평균 1.5m	○ 사철나무 식재(H1.5*W0.5) : 96주 ○ 잔디블럭
○ 부지면적 1,270㎡, 주차장면적 984㎡	좌동

라. 참고사항

- (1) 현지조사의견('15.12.07/문화재위원 ○ ○ ○)
 - 신청지인 공영주차장 부지는 지정구역에서 남쪽으로 37m 이격되어 있으며, 현재 접근로는 동쪽에서 호형으로 지정구역을 관통하여 남쪽으로 연결되는 시멘트 포장도로를 거쳐야 함.

- 현재 지정구역 내에서 확인되는 당시의 법광사 관련 유구는 당간지주에서 금당지에 이르는 전면에서 확인되고 있으며, 관통도로는 사역의 중간부분을 지나고 있고 이 도로 하부에서도 유구가 확인될 가능성이 있어 이 도로는 정비과정에서 폐기하여야 할 것으로 파악됨.
- 그리하여 현 상태에서 공영주차장 부지를 허용할 시 관통도로를 담보하는 것이 되어 지정구역의 양분과 함께 일체감을 상실하게 될 것임.
- 또한, 신청부지는 소하천을 사이로 인접되어 있어 전 지정구역에서 조망되고 있으며, 주차장을 조성하는 과정에서 과도한 절토가 예상됨으로 문화재 주변경관을 심하게 해치게 될 것임.
- 따라서, 공영주차장을 조성하기 위해서는 몇 가지 사항이 선행되어야 할 것임.
 1. 신청부지는 입지적인 조건으로 볼 때 법광사지 사역 범위에 포함될 가능성을 배제할 수 없으므로 전면적인 발굴조사가 선행되어야 함.
 2. 1을 충족시킬 경우 신청부지로의 새로운 접근도로 개설계획을 수립하여 제시하여야 함.
 3. 주차장 바닥은 전문가의 자문을 받아 자연친화적으로 조성하여야 하며, 소하천변에 차폐목을 식재하여 법광사지에서 직접 조망되지 않도록 하여야 함.

(2) 현지조사의견('15.11.18/문화재전문위원 ○○○)

- 현상변경안의 사업목적은 비학산, 법광사를 방문하는 시민들의 주차편의를 제공하기 위해 포항시가 사유지를 매입하여 공영주차장을 조성하는 것이지만 입지조건상 현위치는 법광사지의 탐방객을 배려한 것으로 이해하기 어려움(부지매입완료 상태임).
- 특히 현재 법광사지가 발굴 중에 있고 사지의 범위가 불분명한 상황인 점을 고려하면 사지를 가로지른 인근에 공영주차장을 신설하는 것은 사지의 장소성과 일체성에 매우 부정적인 영향을 끼칠 우려가 높음(유구의 성격상 사지의 범위가 향후 확대될 가능성이 높은 곳으로 판단됨).
- 따라서 사지의 범위와 관련유구를 확인하기 위해 사업부지에 대한 시굴조사의 결과를 토대로 위원회에서 신중히 논의할 필요가 있음.
- 만약 시굴조사를 통해 유구가 발견되지 않을 경우에는 공영주차장에 대해서는 종합정비계획이 마련될 때까지 임시적으로 사용하는 것이 합리적일 것으로 판단됨. 종합정비계획이 마련된 후에는 정비계획에 따라 활용하도록 유도하는 것이 바람직할 것으로 판단됨.

- 이를 위해서는 현재의 공영주차장의 공사재료를 임시적인 재료로 변경하여 향후 복구가 용이하도록 유도할 필요가 있음. 즉, 콘크리트 사용을 지양하고 가역적이면서 친환경적인 재료를 사용한 임시 공영주차장으로 조성하는 것이 바람직할 것으로 판단됨.

마. 의결사항

- 부결
 - 사지 여부 확인 필요

33. 서울 한양도성 보호구역 내외 단독주택 증축

가. 제안사항

서울특별시 종로구 소재 사적 제10호 「서울 한양도성」 보호구역 내외 단독주택을 증축하고자 국가지정문화재 현상변경등 허가신청한 사항을 부의 하오니 심의하여 주시기 바랍니다.

나. 제안사유

- 서울 한양도성(자하문터널 인근) 보호구역 내외 단독주택을 증축하고자 국가지정문화재 현상변경허가 신청한 사항임.

다. 주요내용

- (1) 신청인 : 유○○
- (2) 대상문화재명 : 서울 한양도성(사적 제10호)
 - 소재지 : 서울시 종로구 누상동 산1-3번지 외
- (3) 신청내용<주택 증축>
 - 위치 : 서울시 종로구 부암동 338-12(문화재보호구역 내외)
 - 사업내용

구 분	기 존	증 축 후	비 고
연 면 적	99㎡	191.60㎡	
주요구조	철근콘크리트	철근콘크리트+경량목구조	
층 수	지상 1층	지상 2층	
건물높이	4.40m	7.67m	

라. 참고사항

- (1) 관리단체의견('15.11.12/서울시 한양도성도감)
 - 서울 한양도성은 '14.11.4. '2016년도 유네스코 세계유산 등재 신청서 제출 대상'으로 선정으로 선정되었으며, 우리시에서는 한양도성을 온전하게 보존하여 유네스코 세계유산에 등재하기 위한 노력의 일환으로 '13.10월 한양도성 보존관리 및 활용 종합계획'을 수립하여 관리해 오고 있습니다.

- 신청지역은 세계유산으로 신청할 유산구역으로 ‘한양도성 보존관리 및 종합계획’에서도 건축물, 시설물의 설치 등 건축행위는 금지하는 것을 원칙으로 하고 있습니다.
- 또한, 우리시에서 2015년 수립한 「서울 한양도성 주변 완충구역 관리 기준」에 유산구역내 매입대상 토지 1 ~ 4단계중 1단계 매입대상으로 분류되어 있는 바, 위 토지에서의 증축 등은 한양도성 보존 및 유네스코 세계유산 등재에 부정적 영향이 있을 것으로 판단됩니다.

마. 의결사항

- 부결
 - 문화재 및 그 주변의 역사문화환경 저해 우려

34. 서울 한양도성 연결 유적 주변 경신중고등학교 학생식당 증축

가. 제안사항

서울특별시 종로구 소재 사적 제10호 「서울 한양도성」 연결 유적 주변에 중고등학교 학생식당을 증축하고자 국가지정문화재 현상변경등 허가신청한 사항을 부의하오니 심의하여 주시기 바랍니다.

나. 제안사유

- 서울 한양도성 연결 유적 주변에 있는 경신중고등학교 학생식당을 증축하고자 현상변경허가 신청한 사항임.

다. 주요내용

- (1) 신청인 : 박○○
- (2) 대상문화재명 : 서울 한양도성(사적 제10호)
 - 소재지 : 서울시 종로구 누상동 산1-3번지 외
- (3) 신청내용<학생식당 증축>
 - 위치 : 서울시 종로구 혜화동 5-119(문화재 연결 유적 주변)
 - 사업내용
 - 건축면적 : 633.54m²
 - 연 면 적 : 1,225.19m²
 - 건축규모 : 지상3층(건물높이 11.95m)

라. 참고사항

- (1) 관리단체의견('15.11.23/서울시 한양도성 자문위원회 의견)
 - 신청 위치는 한양도성의 멸실훼손구간으로서 추정선을 기준으로 건축물을 이격 배치하였으나, 한양도성의 정확한 유적을 확인 할 필요가 있으므로 매장문화재보호법에 따라 발굴조치가 필요할 것으로 판단됨.
 - 상정(안)은 한양도성(체성)이 아닌 추정선(line)을 기준으로 약 21m 이격하였으나, 한양도성의 특징(체성과 여장의 폭)을 감안하여 21m 이상 충분한 거리를 이격할 필요가 있으며, 다른 위치로 변경하여 배치하는 계획에 대해서도 적극 검토해 주기 바람.

마. 의결사항

○ 조건부가결

- 시·발굴조사 후 재검토

35. 완도 청해진 유적 보호구역 내 건물 신축

가. 제안사항

전라남도 완도군 소재 사적 제308호 「완도 청해진 유적」 보호구역 내에 건물을 신축하고자 국가지정문화재 현상변경 허가신청한 사항을 부의하오니 심의하여 주시기 바랍니다.

나. 제안사유

- 완도 청해진 유적 보호구역내에 소매점을 겸한 주택 건물을 신축하고자 국가지정문화재 현상변경허가 신청한 사항임.

다. 주요내용

- (1) 신청인 : 차○○
- (2) 대상문화재명 : 완도 청해진 유적(사적 제308호)
 - 소재지 : 전라남도 완도군 완도읍 장좌리 일원
- (3) 신청내용<건물 신축>
 - 위치 : 전남 완도군 완도읍 장좌리 245-1(문화재보호구역)
 - 사업내용
 - 건축면적 : 98㎡
 - 건물높이 : 5.65m
 - 구조 : 경량철골조 경사지붕

라. 참고사항

- (1) 현지조사의견('15.12.01/문화재위원 ○○○, 전문위원 ○○○)
 - 문화재에 대한 영향은 크지 않을것으로 생각되나 문화재 주변 경관에 배치되지 않은 디자인으로 설계하는 것이 바람직함.

마. 의결사항

- 조건부가결
 - 관계전문가 자문을 거쳐 디자인 설계할 것

36. 남원 만복사지 내외 도로 개설

가. 제안사항

전라북도 남원시 소재 사적 제349호 「남원 만복사지」 내외에 도로를 개설하고자 국가지정문화재 현상변경등 허가신청한 사항을 부의하오니 심의하여 주시기 바랍니다.

나. 제안사유

- 남원 만복사지 지정구역 일부를 통과하는 도로건설 사업을 시행하고자 현상변경허가 신청한 사항임.

다. 주요내용

- (1) 신청인 : ○○○
- (2) 대상문화재명 : 남원 만복사지(사적 제349호)
 - 소재지 : 전북 남원시 왕정동 561번지
- (3) 신청내용<도로 개설>
 - 위치 : 전북 남원시 왕정동 561-3 일원(문화재구역 내외)
 - 사업내용
 - 도로신설 : 총 연장 1.5km
 - 도로 폭원 : 33~35m (6차로 / 보도 및 자전거도로 포함)
 - 노면 계획고 : GL + 3.1m
 - 설계속도 : 80km/h

라. 참고사항

- (1) 현지조사의견('15.12.04/문화재위원 ○○○)
 - 신청 개설 도로는 문화재구역 남단 13~18m 감입되어 통과예정으로 기존 도로면에서 3.1m 높여서 설계되어 있어,
 - 전면부 조망권이 침해될 뿐만 아니라 소음공해로 탐방객들에게 불편을 주게 될 것으로 부적절하다고 판단됨.

마. 의결사항

○ 부결

- 문화재 경관 및 역사문화환경 저해 우려

37. 파주 혜음원지 주변 현상변경 허용기준 조정

가. 제안사항

경기도 파주시 소재 사적 제464호 「파주 혜음원지」 주변 현상변경 허용기준 조정(안)을 부의하오니 심의하여 주시기 바랍니다.

나. 제안사유

- 파주 혜음원지 주변 현상변경 허용기준을 조정하려는 사항임.
- 문화재위원회 제10차 사적분과위원회('15.10.14)에서 ‘현지조사의견대로 시행할 것’으로 조건부 가결되어, 조정 예고(11.10~11.29) 후 심의에 부치는 사항임.

다. 주요내용

- (1) 신청인 : ○○○
- (2) 대상문화재명 : 파주 혜음원지(사적 제464호)
 - 소재지 : 경기도 파주시 광탄면 용미4리 234-1 외
- (3) 신청내용<파주 혜음원지 주변 현상변경 허용기준 조정>
 - 변경 전 허용기준

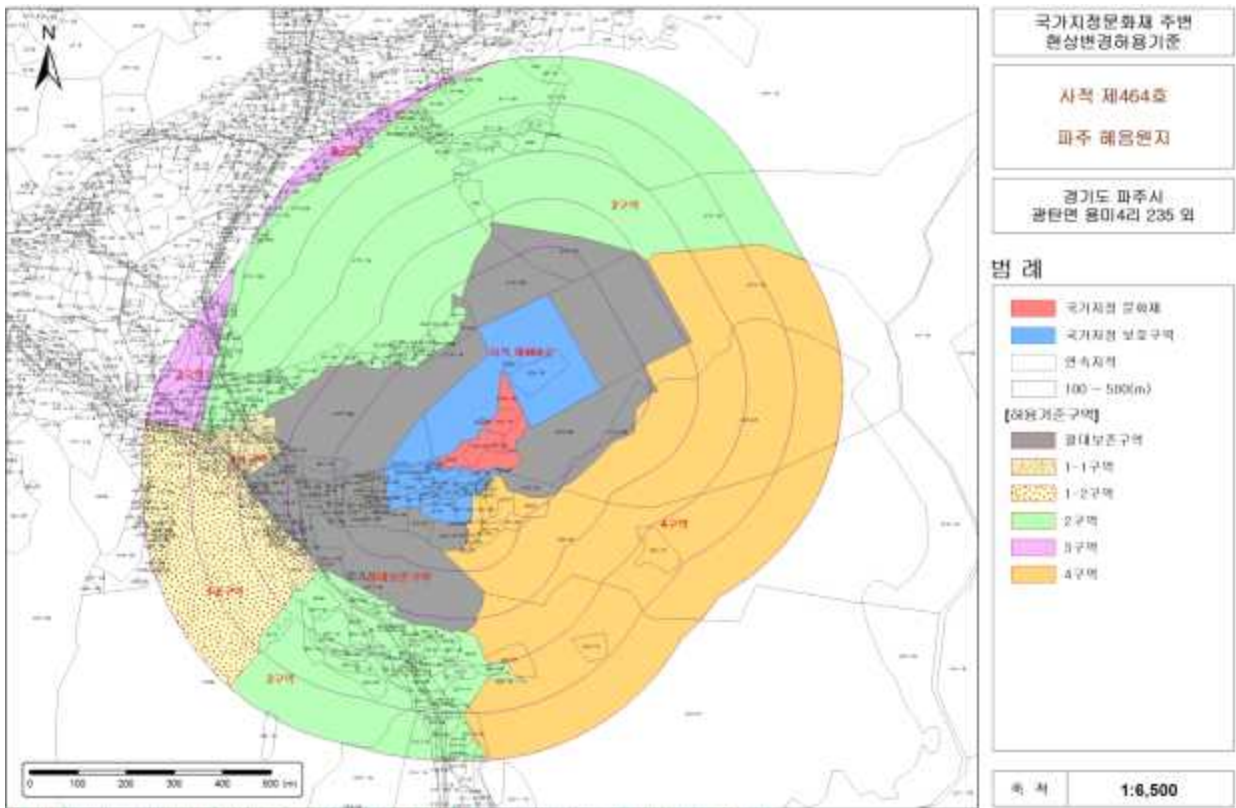
구 분	허 용 기 준	
	평스라브	경사지붕(경사가 3:10 이상)
2구역	50m 이하(15층) 임야지역(산27-7 일원)은 발굴조사 선행	
3구역	200m이내	50m 이하(15층)
	201m~500m	도시계획법 적용(3종일반주거지역) 청대산 스카이라인이 확보될 수 있는 입면구성
4구역	21m 이하(7층)	
5구역	건축물(시설물) 신축·증축 제한 기존 건축물(시설물)은 기존 범위 내에서 개·보수	

※ 건물높이는 옥탑, 계단탑, 승강기탑, 망루, 장식탑 기타 이와 유사한 것 포함.

○ 변경 후 허용기준

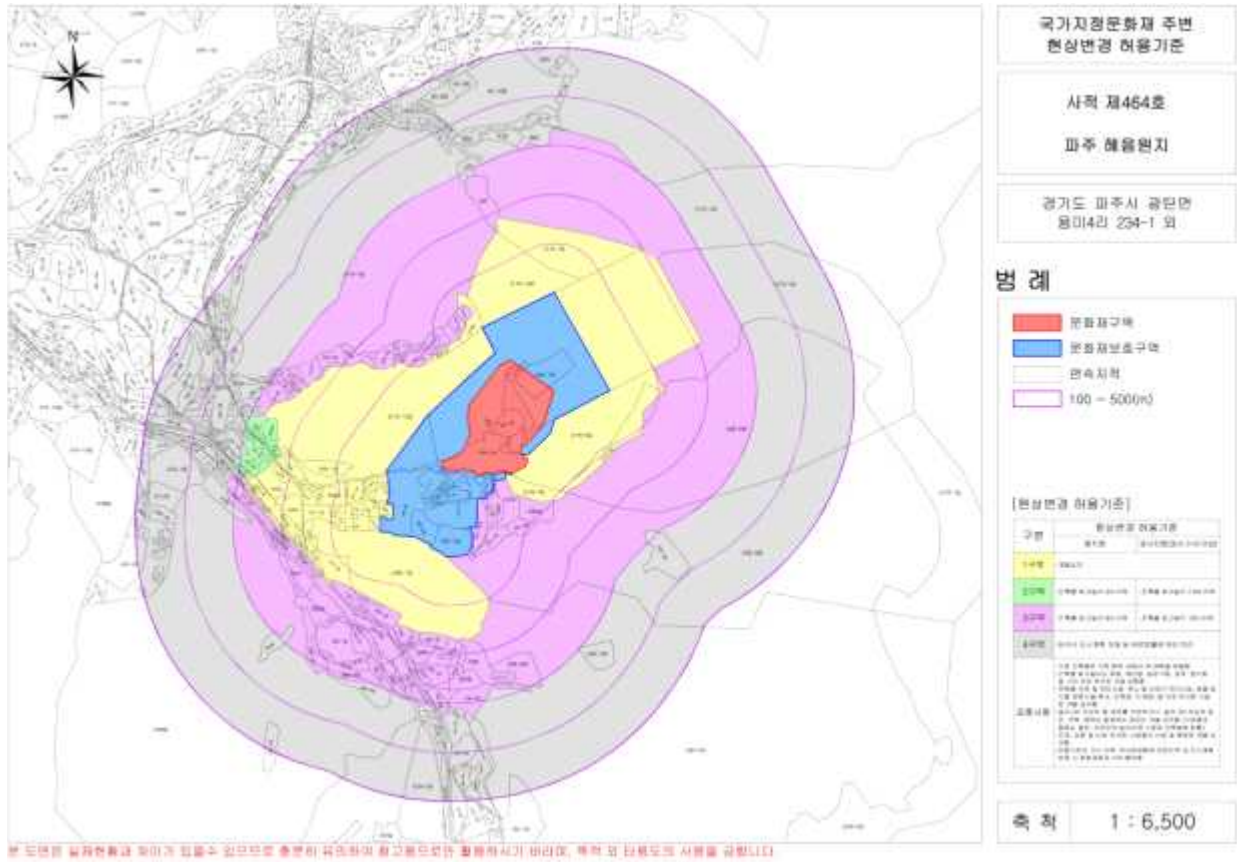
구 분	현상변경 허용기준	
	평지붕	경사지붕(경사 3:10 이상)
1구역	○ 개별심의	
2구역	○ 건축물 최고높이 5m 이하	○ 건축물 최고높이 7.5m 이하
3구역	○ 건축물 최고높이 8m 이하	○ 건축물 최고높이 12m 이하
4구역	○ 파주시 도시계획 조례 등 관련법률에 따라 처리	
공통사항	<ul style="list-style-type: none"> ○ 기존 건축물은 기존 범위 내에서 개·재축을 허용함. ○ 건축물 최고높이는 옥탑, 계단탑, 승강기탑, 망루, 장식탑 등 기타 이와 유사한 것을 포함함. ○ 위험물 저장 및 처리시설, 분뇨 및 쓰레기 처리시설, 동물 및 식물 관련시설(축사, 도축장, 도계장) 등 이와 유사한 시설은 개별 심의함. ○ 높이 3m 이상의 절·성토를 수반하거나, 높이 3m 이상의 법면, 석축, 옹벽이 발생하는 경우는 개별 심의함.(지하층의 절토는 제외, 지반선의 높이산정 기준은 건축법에 따름) ○ 도로, 교량 등 이와 유사한 시설물의 신설 및 확장은 개별 심의함. ○ 허용기준의 고시 이후, 역사문화환경 보존지역 내 도시계획 변경 시 문화재청장과 사전 협의함. 	

○ 변경 전 허용기준 도면



본 도면은 실제현황과 차이가 있을 수 있으므로 준용해 주시며, 지역이제 할공률으로만 활용하시기 바라며, 목적 및 사용도의 적용을 금합니다.

○ 변경 후 허용기준 도면



라. 의결사항

- 원안가결

【 검토사항 】

안건번호 사적 2015-12-038

1. 서울 풍납동 토성 사적 추가 지정 검토

가. 제안사항

서울특별시 송파구 소재 사적 제11호 「서울 풍납동 토성」의 국가지정 문화재(사적) 추가 지정 사항을 부의하오니 검토하여 주시기 바랍니다.

나. 제안사유

- 서울 풍납동 토성의 2권역에 속하는 2필지 258m²를 추가 지정하고자 하는 사항임.

다. 주요내용

- (1) 신청인 : ○○○
- (2) 대상문화재명 : 서울 풍납동 토성(사적 제11호)
 - 소재지 : 서울시 송파구 풍납동 일원
- (3) 지정신청
 - 기존지정 면적 : 1,310필지 379,069.6m²
 - 추가지정 : 2필지 258m²
- (4) 지정사유
 - 풍납토성 내 2권역(핵심권역)에 위치하고 있어 향후 풍납토성 정비에 중요한 지역이므로 사적 지정 필요

라. 참고사항

- (1) 국립문화재연구소 검토의견('15.12.01)
 - 2권역은 풍납토성의 핵심권역(사적지정 및 매입 예정지에 해당)으로 해당 권역에 위치하고 있는 2필지는 사적으로 추가 지정하는 것이 타당할 것으로 판단됨.

마. 의결사항

- 원안가결

서울 풍납동 토성 사적 추가지정 지번별 면적조서

연번	소재지	지번	지목	지번 면적 (㎡)	지정 면적 (㎡)	소 유 자	
						성 명	주 소
1	서울시 송파구 풍납동	133-7	대	106	106		
2	"	155-27	대	152	152		
합계				258	258		

2. 강화 홍릉 등 주변 현상변경 허용기준 조정(안) 검토

가. 제안사항

인천광역시 강화군 소재 사적 제224호 「강화 홍릉」, 사적 제369호 「강화 석릉」, 사적 제370호 「강화 가릉」, 사적 제371호 「강화 곤릉」 주변 현상변경 허용기준 조정안을 부의하오니 검토하여 주시기 바랍니다.

나. 제안사유

- 강화 홍릉 등 주변 현상변경 허용기준을 조정하려는 사항임.

다. 주요내용

- (1) 신청인 : ○○○
- (2) 대상문화재명 및 소재지
 - 강화 홍릉(사적 제224호) : 인천시 강화군 강화읍 국화리 산129-2
 - 강화 석릉(사적 제369호) : 인천시 강화군 양도면 길정리 산182
 - 강화 가릉(사적 제370호) : 인천시 강화군 양도면 능내리 산16-2
 - 강화 곤릉(사적 제371호) : 인천시 강화군 양도면 길정리 산75
- (3) 신청내용<강화 홍릉 등 주변 현상변경 허용기준 조정>

○ 변경 전 강화 홍릉(사적 제224호) 허용기준

구 분	현상변경허용기준	
	평지붕	경사지붕(10:3 이상)
1구역	○ 보존지역	
2구역	○ 건축물 최고높이 5m 이하(1층 이하)	○ 건축물 최고높이 7.5m 이하(1층 이하)
공통사항	<ul style="list-style-type: none"> ○ 기존 시설물 범위내에서 재·개축 허용 ○ 절토 및 성토는 2m 이하로 함 ○ 위험물 저장 및 처리시설·환경오염시설(축사 등)은 별도 심의 ○ 건축물 최고높이는 옥탑, 계단탑, 승강기탑, 방루, 장식탑 및 이와 유사한 것을 포함 	

○ 변경 후 강화 홍릉(사적 제224호) 허용기준 조정(안)

구 분	현상변경 허용기준	
	평지붕	경사지붕(10:3 이상)
1구역	○ 개별 심의 구역	
2구역	○ 인천시 도시계획조례 등 관련 법률에 따라 처리	
공통사항	<ul style="list-style-type: none"> ○ 기존 건축물 및 시설물은 기존 범위 내에서 재·개축을 허용함 ○ 위험물 저장 및 처리시설, 분뇨 및 쓰레기 처리시설, 동물 관련(축사, 도축장, 도계장) 시설은 개별 심의함 ○ 지반선에서 3m 이상 절·성토를 수반할 경우에는 개별 심의함 ○ 건축물 최고높이는 옥탑, 계단탑, 승강기탑, 망루, 장식탑 등 기타 이와 유사한 것을 포함함 ○ 고시일 기준으로 역사문화환경 보존지역 내의 도시계획 또는 지방자치단체 조례 등 관계법령 변경 시 문화재청 협의(문화재위원회의 심의)를 거치도록 함 	

○ 변경 전 강화 석릉(사적 제369호) 및 강화 곤릉(사적 제371호) 허용기준

구 분	현상변경허용기준	
	평지붕	경사지붕(10:3 이상)
1구역	○ 개별심의구역	
2구역	○ 건축물 최고높이 5m 이하	○ 건축물 최고높이 7.5m 이하
3구역	○ 건축물 최고높이 8m 이하	○ 건축물 최고높이 12m 이하
공통사항	<ul style="list-style-type: none"> ○ 기존 건축물 및 시설물은 기존 범위 내에서 재·개축을 허용함 ○ 위험물 저장 및 처리시설, 분뇨 및 쓰레기 처리시설, 동물 관련(축사, 도축장, 도계장) 시설은 개별 심의함 ○ 지반선에서 3m 이상 절·성토를 수반할 경우에는 개별 심의함 ○ 건축물 최고높이는 옥탑, 계단탑, 승강기탑, 망루, 장식탑 등 기타 이와 유사한 것을 포함함 ○ 고시일 기준으로 역사문화환경 보존지역 내의 도시계획 또는 지방자치단체 조례 등 관계법령 변경 시 문화재청 협의(문화재위원회의 심의)를 거치도록 함 	

○ 변경 후 강화 석릉(사적 제369호) 및 강화 곤릉(사적 제371호) 허용기준 조정(안)

구 분	현상변경 허용기준	
	평지붕	경사지붕(10:3 이상)
1구역	○ 개별 심의 구역	
2구역	○ 인천시 도시계획조례 등 관련 법률에 따라 처리	
공통사항	<ul style="list-style-type: none"> ○ 기존 건축물 및 시설물은 기존 범위 내에서 재·개축을 허용함 ○ 위험물 저장 및 처리시설, 분뇨 및 쓰레기 처리시설, 동물 관련(축사, 도축장, 도계장) 시설은 개별 심의함 ○ 지반선에서 3m 이상 절·성토를 수반할 경우에는 개별 심의함 ○ 건축물 최고높이는 옥탑, 계단탑, 승강기탑, 망루, 장식탑 등 기타 이와 유사한 것을 포함함 ○ 고시일 기준으로 역사문화환경 보존지역 내의 도시계획 또는 지방자치단체 조례 등 관계법령 변경 시 문화재청 협의(문화재위원회의 심의)를 거치도록 함 	

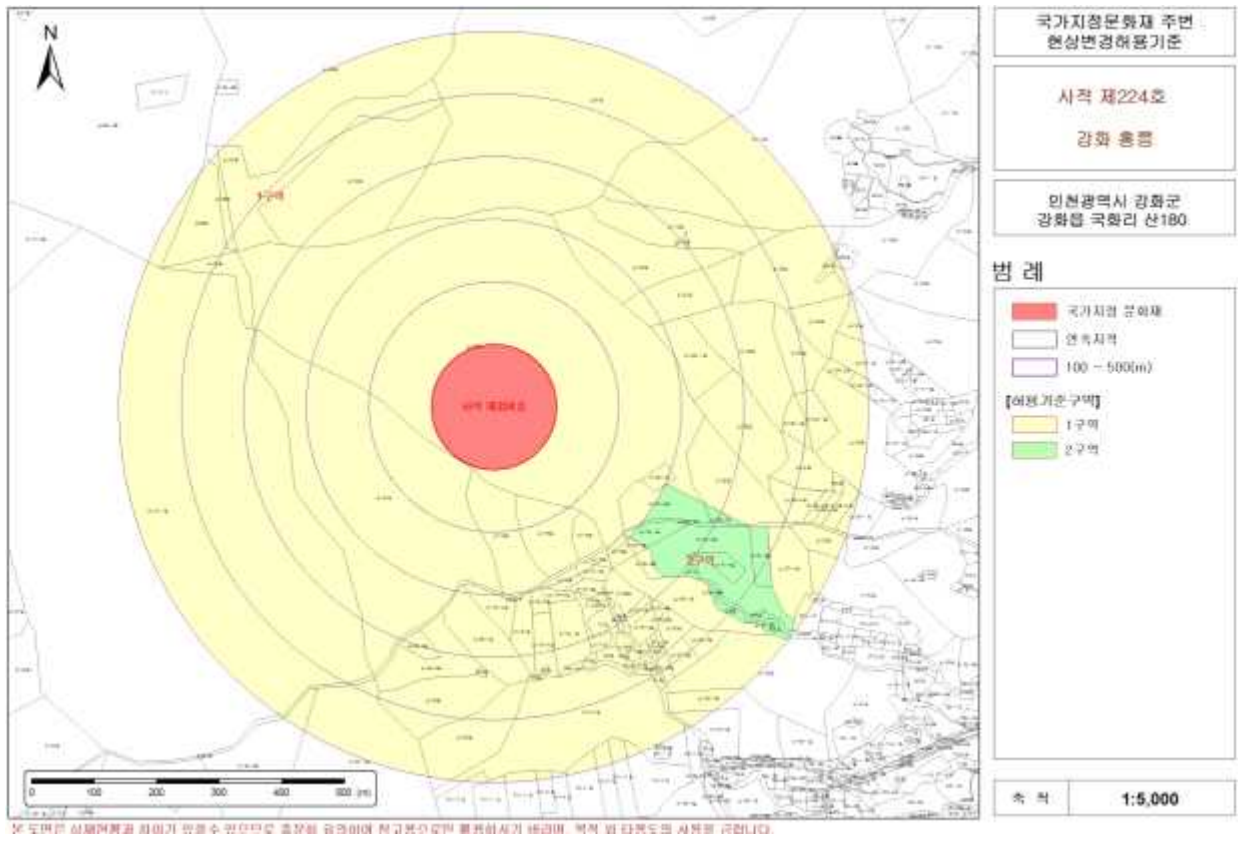
○ 변경 전 강화 가릉(사적 제370호) 허용기준

구 분	현상변경 허용기준	
	평지붕	경사지붕(10:3 이상)
1구역	○ 보존지역	
2구역	○ 건축물 최고높이 5m 이하(1층 이하)	○ 건축물 최고높이 7.5m 이하(1층 이하)
3구역	○ 건축물 최고높이 8m 이하(2층 이하)	○ 건축물 최고높이 12m 이하(1층 이하)
공통사항	<ul style="list-style-type: none"> ○ 기존 시설물 범위 내에서 개·재축 허용 ○ 절토 및 성토는 2m 이하로 함. ○ 위험물 저장 및 처리시설·환경오염시설(축사 등)은 별도 심의 ○ 건축물 최고높이는 옥탑, 계단탑, 승강기탑, 망루, 장식탑 및 이와 유사한 것을 포함 	

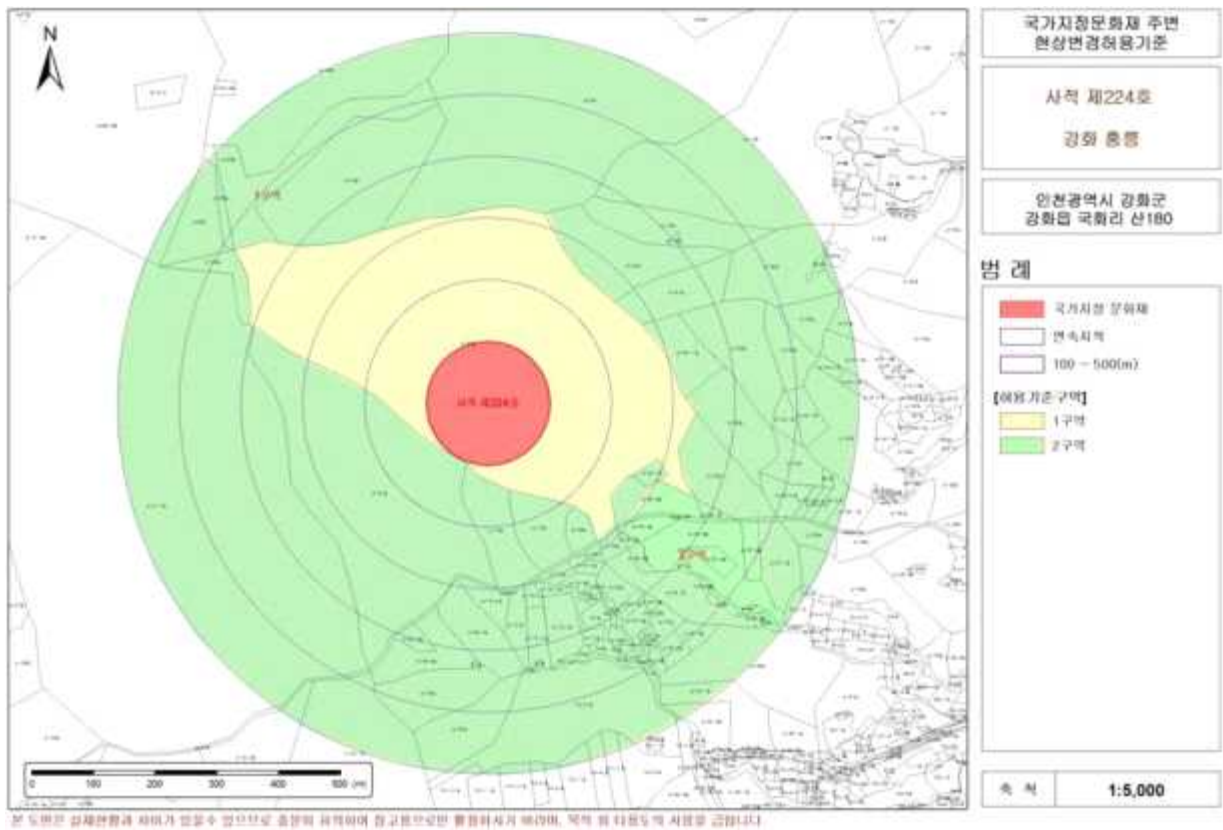
○ 변경 후 강화 가릉(사적 제370호) 허용기준 조정(안)

구 분	현상변경 허용기준	
	평지붕	경사지붕(10:3 이상)
1구역	○ 개별 심의 구역	
2구역	○ 인천시 도시계획조례 등 관련 법률에 따라 처리	
공통사항	<ul style="list-style-type: none"> ○ 기존 건축물 및 시설물은 기존 범위 내에서 재·개축을 허용함 ○ 위험물 저장 및 처리시설, 분뇨 및 쓰레기 처리시설, 동물 관련(축사, 도축장, 도계장) 시설은 개별 심의함 ○ 지반선에서 3m 이상 절·성토를 수반할 경우에는 개별 심의함 ○ 건축물 최고높이는 옥탑, 계단탑, 승강기탑, 망루, 장식탑 등 기타 이와 유사한 것을 포함함 ○ 고시일 기준으로 역사문화환경 보존지역 내의 도시계획 또는 지방자치단체 조례 등 관계법령 변경 시 문화재청 협의(문화재위원회의 심의)를 거치도록 함 	

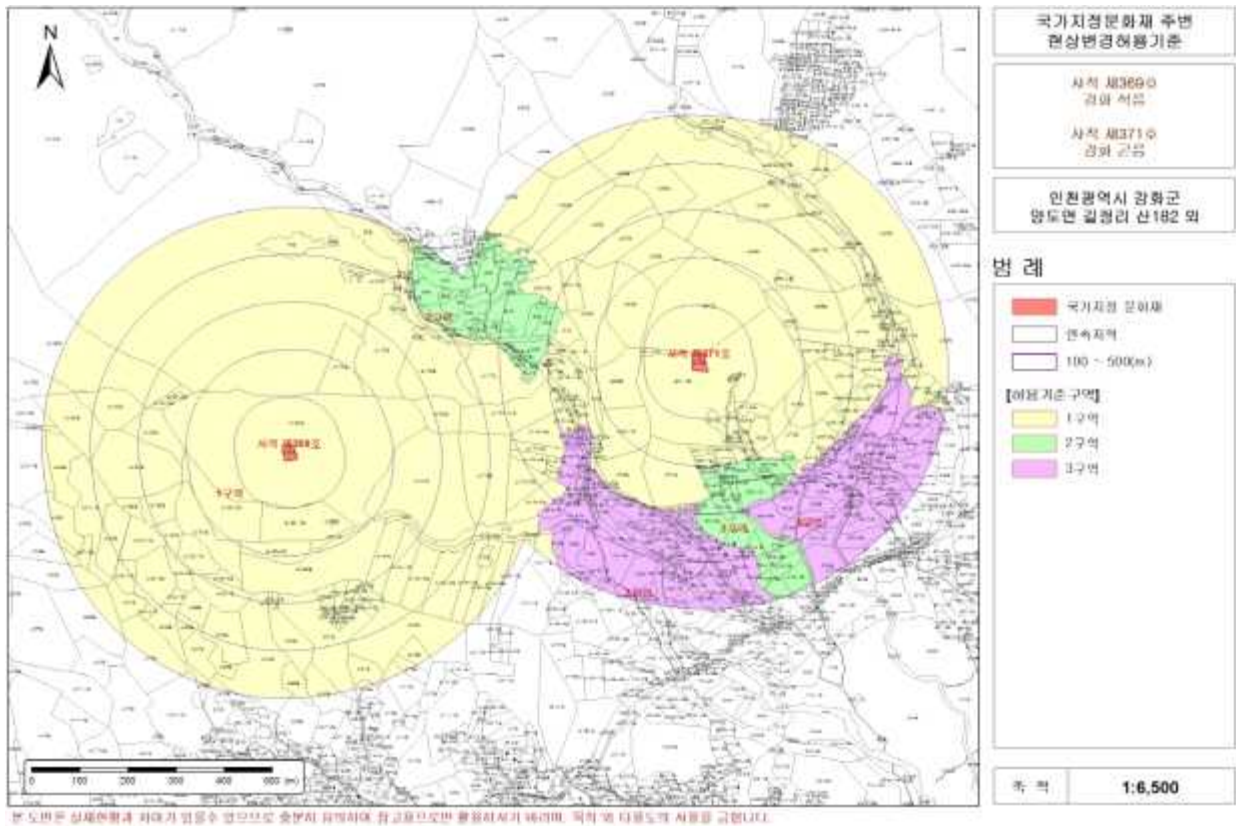
○ 변경 전 강화 홍릉(사적 제224호) 허용기준 도면



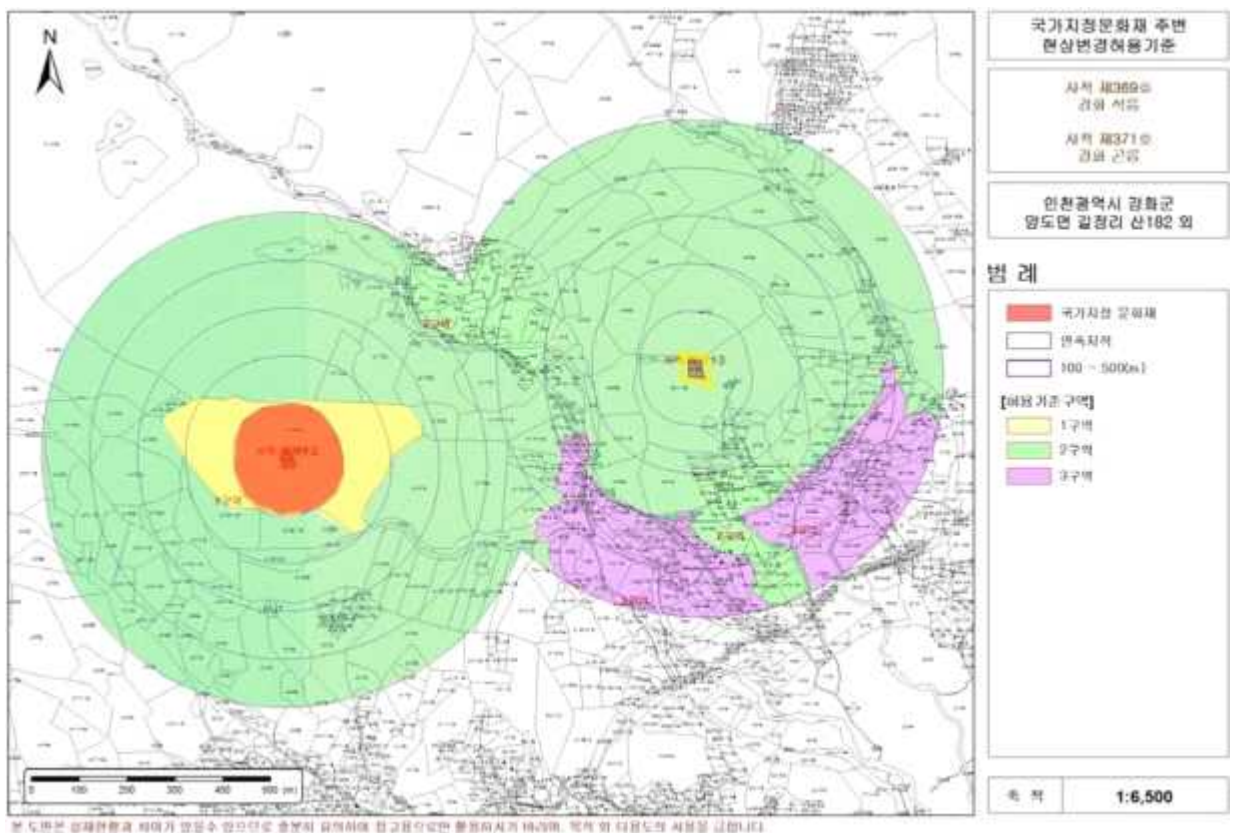
○ 변경 후 강화 홍릉(사적 제224호) 허용기준 조정(안) 도면



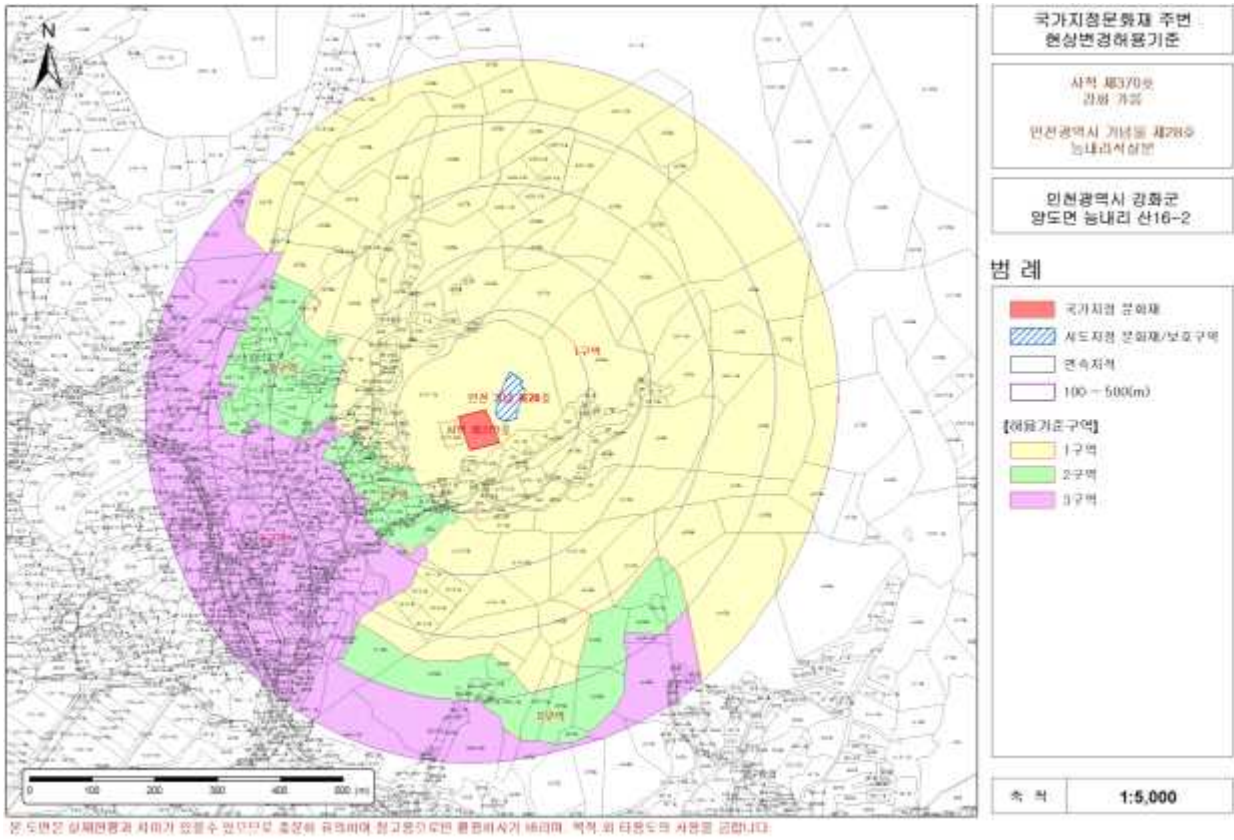
○ 변경 전 강화 석릉(사적 제369호) 및 강화 곤릉(사적 제371호) 허용기준 도면



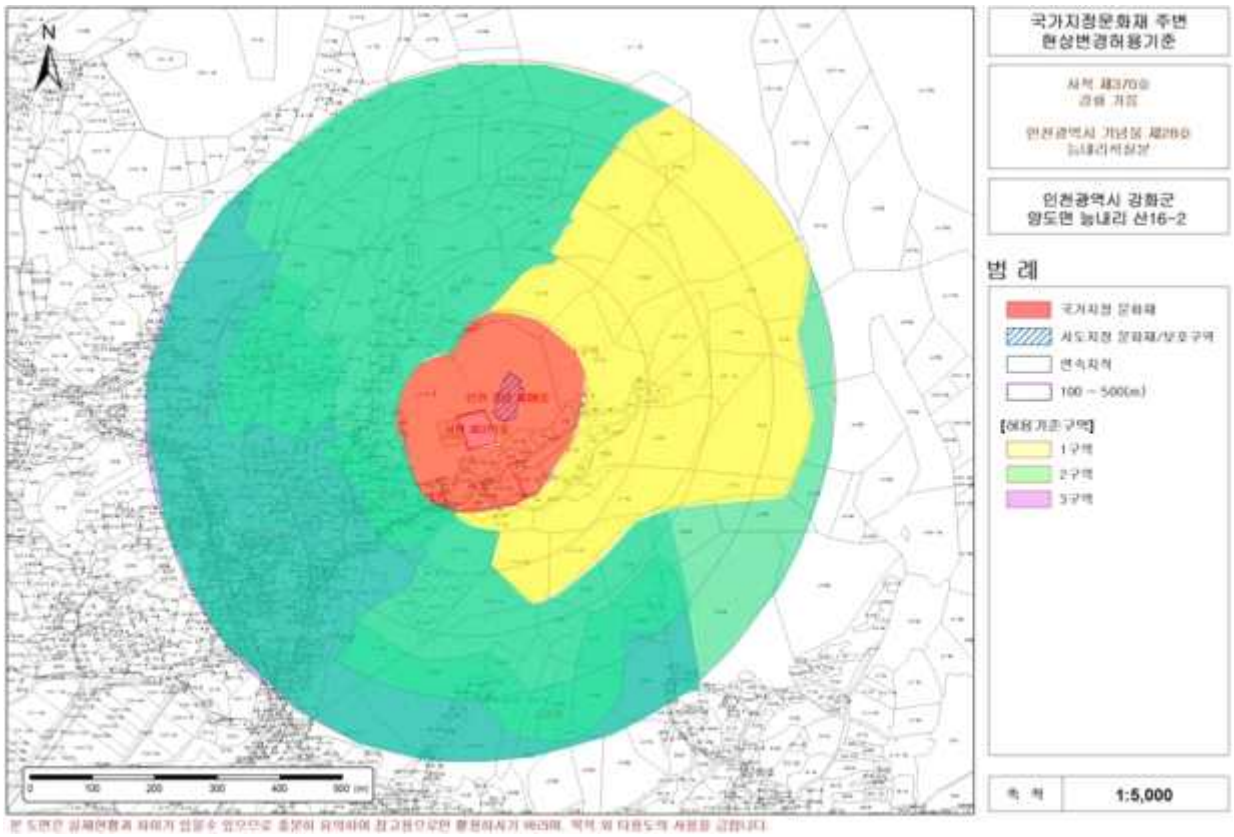
○ 변경 후 강화 석릉(사적 제369호) 및 강화 곤릉(사적 제371호) 허용기준 조정(안) 도면



○ 변경 전 강화 가름(사적 제370호) 허용기준 도면



○ 변경 후 강화 가름(사적 제370호) 허용기준 조정(안) 도면



라. 의결사항

○ 부결

- 문화재구역 조정 또는 보호구역 설정 선행 필요

3. 서울 태릉과 강릉 내 태릉사격장 사용 연장허가 검토

가. 제안사항

서울특별시 노원구 소재 사적 제201호 「서울 태릉과 강릉」 내 태릉사격장 사용 연장허가 신청한 사항을 다음과 같이 부의하오니 검토하여 주시기 바랍니다.

나. 제안사유

- 본 건은 서울시사격연맹에서 그동안 사용해오던 사적 제201호 「서울 태릉과 강릉」 내 위치한 태릉사격장의 연장사용을 위하여 사용허가를 신청한 사항임
- 이는 단순히 “국유재산 사용허가 문제”가 아닌 “국가지정 문화재인 사적 조선왕릉(태릉·강릉)의 능제복원”과 직접적으로 연관된 사항으로, 이에 대한 신중한 검토가 필요함

<참고사항>

- * 현재 능제복원은 2008년부터 단계적으로 정비를 추진(약50%정비 완료)중임
- * 동 지역의 경우 국유재산 사용허가가 완료되는 시점부터 철거 및 정비를 추진하여 최대한 유네스코 권고사항을 성실하게 이행하고자 하는 것임.

다. 주요내용

- (1) 신청인 : 서울시사격연맹회장(김재현)
- (2) 대상문화재명 : 서울 태릉과 강릉(사적 제201호)
- (3) 신청내용
 - 허가내용 : 태릉국제사격장 사용 수익허가
 - 허가기간 : 1년간(2016. 1. 1 ~ 12. 31)
 - (기존) 2009. 8월 ~ 2015. 12. 31.(매 1년 단위 허가)
 - ※ 서울시사격연맹은 향후 대체사격장 마련에 필요한 기간까지(2017년) 사용 가능하기를 희망하고 있음.

○ 허가대상

재산의 표시			신청면적(m ²)
소재지	지목	지적(m ²)	
서울시 노원구 공릉2동 26-26	대 지	3,809	3,809
	건물(50m사격장 지층)	569.70	569.70
	건물(25m사격장 지층)	815.69	815.69
	건물(25m사격장 1층)	1,089.65	1,089.65

○ 연장사유 : 현재 대체사격장이 마련되지 않은 상황에서, 서울시 소속 사격 선수들(학생, 실업, 장애인)의 훈련을 위한 사격장 필요.

- 서울시에서 2019년 제 100회 전국체육대회 개최가 확정됨에 따라, 서울시 사격연맹은 향후 대체사격장 마련을 위해 서울시, 서울시체육회와의 협의를 지속적으로 추진 중임.

라. 의결사항

○ 조건부가결

- 대체사격장 추진계획을 제출할 것
- 태릉사격장 일부 시설을 철거할 것

4. 서울 태릉과 강릉 내 사적지 정비 및 원상회복 검토 (허가사항 변경허가)

가. 제안사항

서울특별시 노원구 소재 사적 제201호 「서울 태릉과 강릉」 내 사적지 정비 및 원상회복을 위하여 국가지정문화재 현상변경 허가사항 변경허가 신청한 사항을 부의하오니 검토하여 주시기 바랍니다.

나. 제안사유

- 동 건물은 세계문화유산인 태릉의 역사성과 진정성 회복을 위하여 무단점유된 사인(私人)들의 시설물 철거와 지형 복원 등을 추진하는 사업으로서
- 지난 문화재위원회[사적분과 11차 회의('12.11월)/사적분과 1차 회의('13.1월)]에서 허가를 받은 사항에 대하여 변경사항이 있어 변경허가를 신청하는 사항임.

다. 주요내용

- (1) 신청인 : ○○○
- (2) 대상문화재명 : 서울 태릉과 강릉(사적 제201호)
 - 소재지 : 서울시 노원구 화랑로 781(공릉동)
- (3) 신청내용<사적지 정비 및 원상회복>
 - 위치 : 서울시 노원구 화랑로 781 등(문화재구역)
 - 사업내용
 - 기간 : 변경사항 있음
 - (기존) 2012.11.1.~2014.12.31.
 - (변경) 2012.11.1.~2017.12.31. (*내부사정으로 인한 사업기간 연장)
 - 무단점유 건축물 철거 및 정비(변경사항 있음)
 - * 철거된 시설물(구조물15동) 제외 및 철거 대상물 추가

연 번	지 번	지 목	면 적(m ²)	건물명	구분
1	산223-19	임야	869.26		기존
2	산223-19	임야	33.59		”
3	산223-19	임야	377.89		”
4	산223-19	임야	300		”
5	산223-19	임야	63.36		”
6	산223-19	임야	192		”
7	산223-19	임야	2,716.78		”
8	26-23	대지	2,559.16		”
9	산228-51	임야	1,575.6		추가

- 우리 청 소유 건축물 철거 및 정비(변경사항 있음)

* 철거 된 시설물(건물2동) 제외 및 철거 대상물 추가

연 번	지 번	지 목	면 적(m ²)	건물명	구분
1	26-26	대지	569.70		추가
2	26-26	대지	815.69		”
3	26-26	대지	1,089.65		”

라. 의결사항

- 원안가결

5. 경주 동궁과 월지 종합정비 기본계획, 복원 세부계획 수립 및 기본설계 검토

가. 제안사항

경상북도 경주시 소재 사적 제18호 「경주 동궁과 월지」 서편 건물지 복원을 위한 「경주 동궁과 월지 종합정비 기본계획」, 「복원 세부계획 수립 및 기본설계」를 부의하오니 검토하여 주시기 바랍니다.

나. 제안사유

- 1975 ~ 1976년 발굴조사 후 문화재위원회 심의의결을 거쳐 호안석축 복원·정비와 제 1, 3, 5호 건물복원, 모형제작을 통해 복원에 대한 기반을 마련하였고, 역사적 고증 복원에 대한 연구가 축적되었기에 「경주 동궁과 월지」 서편 건물지 영역의 종합적이고 체계적인 복원을 위해 「경주 동궁과 월지 종합정비 기본계획」, 「복원 세부계획 수립 및 기본설계」를 수립하고 이를 검토 받고자 함

다. 주요내용

- (1) 신청인 : ○○○
- (2) 대상문화재명 : 경주 동궁과 월지(사적 제18호)
 - 소재지 : 경북 경주시 인왕동 26번지 일원
 - 지정일 : 1963년 1월 21일(2011. 7월 임해전지 → 동궁과 월지 명칭 변경)
- (3) 신청내용<종합정비 기본계획, 복원 세부계획 수립 및 기본설계>
 - 사업개요
 - 사업기간 : 2010 ~ 2025년(16년)
 - 사업예산 : 630억원
 - 사업내용
 - 종합정비 기본계획
 - .. 서편 건물지 복원, 3D 영상
 - .. 남편 건물지 복원
 - .. 동편 왕경유적 정비, 원화로 정비, 조경정비, 공공시설 및 편의시설 정비

- 복원 세부계획 수립 및 기본설계
 - .. 서편 건물지 복원 : 주요 건물지 6개소, 중문지 1개소, 협문지 3개소, 회랑지(건물지 면적 : 11,894m²)
 - .. 운영 및 관리 계획
 - .. 활용 및 정비 계획

(4) 추진경과

- 경주 임해전지 발굴 : '75. 3. ~ '76. 12.
- 연못 주위 호안석축 복원·정비 : '77. 7. ~ '78. 7.
- 1, 3, 5호 건물 복원 : '78. ~ '80. 9.
- 경주 임해전지 1/50 모형 제작 : '82. 6. ~ '83. 8.
- 신라정원 종합조사 기초학술 연구 : '10. 3. ~ '11. 2.
- 종합정비 기본계획 수립 : '10. 3. ~ '12. 3.(한국전통문화대학교)
 - ※ 자문회의 : 제1차('10. 6.), 제2차('10. 10.), 제3차('11. 11.), 제4차('12. 2.)
 - ※ 자문위원 : 장경호, 김동현, 윤홍로, 문영빈, 김홍식, 장석하, 정영화, 최맹식, 조유전, 신창수, 소재구, 정재훈, 진상철, 강태호
- 국제학술 심포지엄 개최 : '11. 10.
- 세부계획 수립 및 기본설계 : '12. 10. ~ '14. 12.(한국전통문화대학교)
 - ※ 자문회의 : 제1차('12. 11.), 제2차('13. 7.), 제3차('14. 1.), 제4차('14. 3.), 제5차('14. 4.), 제6차('14. 5.)
 - ※ 자문위원 : 장경호, 김동현, 윤홍로, 문영빈, 장석하, 홍승재, 지건길, 손영식, 후보돈, 노중국, 이상필, 김권구, 진상철
- 국제학술 심포지엄 개최 : '14. 6.
- 신라왕경 핵심유적 복원·정비 8대 사업 선정 : '13. 10.
- “종합정비 기본계획, 복원 세부계획 수립 및 기본설계” 문화재위원회(사적분과) 부의 - 보류(별도 소위원회 구성 검토 후 재검토): '15. 10. 14
- “종합정비 기본계획, 복원 세부계획 수립 및 기본설계” 문화재위원회 사적분과 소위원회 개최 : '15. 12. 3.

라. 참고사항

- 소위원회 의결사항('15.12.3/참석자 : 6명중 4명 참석)
 - 기본설계는 실시설계로 전환한다.
 - 단, 세계유산으로서의 진정성 확보를 위한 추가연구가 필요함.(수중, 단청, 기와하중, 당호문제 등)

- 동궁과 월지에 대한 전통조경정비계획 수립이 필요함.
- 관광편의와 동선확보를 위해 건물 복원 단계는 최소 5단계이상으로 추진한다.
- 상기사항은 전체회의에서 검토하여 추진한다.

마. 의결사항

○ 조건부가결

- 소위원회 심의시, 제기사항을 이행할 것
- 중요사항 발생시, 문화재위원회 심의를 받을 것
- 월지 원지형을 회복할 것

【 보고사항 】

안건번호 사적 2015-12-043

1. 시흥 오이도 유적 정비사업 실시설계 완료 보고

가. 제안사항

경기도 시흥시 소재 사적 제441호 「시흥 오이도 유적」 내외 정비사업에 대하여 부의하오니 심의하여 주시기 바랍니다.

나. 제안사유

- 시흥 오이도 유적 내외 전망대 및 박물관을 건립 하려는 사항임.
- 지난 사적분과 제8차 회의('14.07.09)에서 유적 정비 사업은 신청안대로 시행하되 “선사유적전시관 건립은 전시·운영, 디자인 계획 보완 후 재검토” 조건부 가결된 사안으로 관계전문가 자문을 받아 실시설계를 완료하고 보고하는 사항임.

다. 주요내용

- (1) 신청인 : ○○○○
- (2) 대상문화재명 : 시흥 오이도 유적(사적 제441호)
 - 소재지 : 경기도 시흥시 정왕동 914번지 일원
- (3) 신청내용<전망대 및 박물관 건립>
 - 위치 : 경기도 시흥시 정왕동 914번지 일원(문화재구역 내외)
 - 사업내용

구분	대지면적	연면적	건축면적	규모	구조	높이
오이도박물관(신축)	18,565.60㎡	3,817.46㎡	1,245.34㎡	지하1층 ~지상4층	RC	20.15m
육교(신축)	-	508.81㎡	375.15㎡	폭 :4.5m, 길이: 70m	철골 (트러스)	14.80m
기존 화장실 (리모델링)	-	173.58㎡	173.58㎡	지상 1층	철골	5.95m
기존 전망대(철거)	-	58.24㎡	58.24㎡	지상 1층	철골	22.25m
전망대(신축)	1,790.00㎡	365.36㎡	615.45㎡	지상1층	RC	4.00m
막사-1(철거)	-	181.61㎡	177.80㎡	지상2층	벽돌	5.60m
막사-2(철거)	-	131.20㎡	108.00㎡	지상1층	벽돌	4.60m

라. 참고사항

○ 오이도박물관 및 전망대 계획도

* 박물관 위치 : 시흥시 정왕동 2202-6번지(현 시화지구개발사업 기념공원)

* 육교(연결다리) 위치 : 시흥시 정왕동 2202-2(도로) 위



* 전망대 위치 : 시흥시 정왕동 1089-1번지 일원



- 조감도
- 박물관 및 육교



- 전망대



- 마. 의결사항
- 원안집수

2. 덕수궁 내 정관헌 주변 수목 정비 계획 보고

가. 제안사항

서울특별시 중구 소재 사적 제124호 「덕수궁」 내 정관헌 주변 수목 정비 계획을 다음과 같이 보고합니다.

나. 제안사유

- 덕수궁 내 정관헌 주변에 밀생하고 있는 소나무의 건전한 수목 생육 환경 조성 및 고건물의 개방성 확보를 위하여 소나무 솜아베기(벌채), 관목 이식을 하고자 신청한 사항임

다. 주요내용

- (1) 신청인 : ○○○
- (2) 대상문화재명 : 덕수궁(사적 제124호)
 - 소재지 : 서울시 중구 세종대로 99
- (3) 신청내용
 - 사업명 : 정관헌 주변 수목 정비 계획
 - 위치 : 덕수궁 내 정관헌 주변
 - 공사기간/공사비 : 2015년 12월(벌채)/ 2016년 상반기(이식)/ 1,000만원
 - 공사내용
 - 소나무 17주 벌채
 - 철쭉, 싸리나무 등 관목 이식 15주

라. 참고사항

- (1) 관계전문가 자문의견('15.10.29/문화재위원 ○○○, ○○○, ○○○)
 - 정관헌 앞 소나무는 경관을 해치지 않는 범위 안에서 솜아베기 및 지하고를 높이는 가지치기를 통해 건물의 개방성 확보가 필요함.

마. 의결사항

- 원안접수

3. 덕수궁 내 수전분리 계획 보고

가. 제안사항

서울특별시 중구 소재 사적 제124호 「덕수궁」 수도배관 수전분리 계획을 다음과 같이 보고합니다.

나. 제안사유

- 덕수궁 수도배관의 노후로 녹물이 발생함에 따라 수질검사를 실시한 결과 먹는 물 기준에 부적합 하다는 판단으로 식당 수도라인을 수전 분리하여 음용수에 적정한 수돗물을 공급하고자 함.

다. 주요내용

- (1) 신청인 : ○○○
- (2) 대상문화재명 : 덕수궁(사적 제124호)
 - 소재지 : 서울시 중구 세종대로 99
- (3) 신청내용<덕수궁 식당 수전분리 공사>
 - 위치 : 서울시 중구 세종대로99(문화재구역(덕수궁 식당))
 - 공사기간/공사비 : 2015. 12월/1,500만원
 - 수도배관 수전분리 : 1,000만원
 - 수도배관 LINE연결 : 500만원
 - 공사내용 : 수도배관 수전분리
 - 덕수궁 수전분리 서울중부수도사업소
 - 덕수궁 서측 담장 관통 / 5M(깊이), 1M(깊이), 0.5M(폭) 굴착
 - 수도배관 연결 및 유량계설치

라. 참고사항

- (1) 관계전문가 자문의견('15.11.20/문화재전문위원 ○○○, ○○○)
 - 상수도 인입은 문화재에 미치는 영향이 최소화되고, 수전거리가 최단거리가 되는 곳으로 배관하는 것이 합리적임.
 - 덕수궁 서편 궁장 밑으로 수도관을 배관하는 방안으로 추진하는 것이 타당함.

마. 의결사항

- 원안접수

4. 고양 서오릉 내 기존 주차장 철거 및 정비 보고

가. 제안사항

경기도 고양시 소재 사적 제198호 「고양 서오릉」 기존 주차장 철거 및 정비에 관한 사항을 다음과 같이 보고합니다.

나. 제안사유

- 지난 문화재위원회에서 심의('15.08.12/원안가결)된 「고양 서오릉 내 주차장 정비」와 관련하여 서오릉 역사문화관 일원에 주차장을 신설중임
- 따라서, 현재의 재실 앞 기존 주차장을 철거하고 본 대상지 일원을 능제에 적합하도록 정비하고자 함

다. 주요내용

- (1) 신청인 : ○ ○ ○
- (2) 대상문화재명 : 고양 서오릉(사적 제198호)
 - 소재지 : 경기도 고양시 덕양구 용두동 475-95
- (3) 신청내용<기존 주차장 철거 및 정비>
 - 위치 : 경기도 고양시 덕양구 용두동 475-95(문화재구역)
 - 사업내용

구분	세부내용	비고
철거공사	<ul style="list-style-type: none"> ○ 소형고압블럭 철거 : 1,362㎡ ○ 아스팔트 철거 : 368.2㎡ ○ 콘크리트 철거 : 57㎡ ○ 기존 경계펜스 철거 : 70m ○ 기존 사고석 담장 철거 : 70m 	
조경공사	<ul style="list-style-type: none"> ○ 기존 소나무 이식 : 12주 ○ 소나무(H3.0×R15) : 25주 ○ 때죽나무(H3.5×R15) : 2주 ○ 국수나무(H1.0×W0.6) : 21주 ○ 물칠쭉(H2.0×W1.5) : 6주 ○ 진달래(H1.2×W1.2) : 12주 	
구조물공사	<ul style="list-style-type: none"> ○ 사고석 담장 설치 : 높이(1.8m) 길이(70m) ○ 소방문 신설(CCTV, 원격제어장치 포함) : 1개소 	

구 분	세 부 내 용	비 고
포장공사	○ 마사포장(THK150mm) : 2,120.92㎡ ○ 황토포장(T200mm) : 262.93㎡	
배수로정비공사	○ 맨홀 뚜껑 교체 : 2개소 ○ A형 각형 맨홀 : 10개소 ○ 흥관(D500) : 136.9m	

○ 소요예산 : 300백만원

○ 향후계획

- '15. 12월초 : 재실 남측 일원 사고석 담장 정비 (직영사업단)

- '15. 01월초 : 사업발주

라. 참고사항

(1) 관계전문가 자문의견('15.11.30/문화재전문위원 ○○○, 전 문화재위원 ○○○, 전 문화재위원 ○○○)

○ 재실 남측 일원 사고석 담장 설치계획은 바람직하다고 판단되며, 소방차 진입로 형태는 판장형태(예 : 종묘, 창경궁 소방문)로 하는 것이 좋겠음

○ 현재 재실 일원 철재 펜스 주변에 식재된 소나무는 사고석 담장 설치를 위해 이식하고, 외부 차폐를 위해 소나무 및 관목을 적절히 식재하는 것이 좋겠음. 단, 재실 앞 마당공간은 충분히 확보하는 것이 필요함

○ 재실 일원 관람로 정비계획은 주변 환경과 어울리도록 자연스럽게 설치하는 것이 바람직하겠음

○ 기존 배수로 정비계획은 암거형태로 하고, 일정거리마다 집수정을 설치하는 것이 좋겠음

마. 의결사항

○ 접수

- 관계전문가 자문을 거쳐 시행할 것

5. 남양주 광릉 내 유해조수 침입방지용 헨스 설치 보고

가. 제안사항

경기도 남양주시 소재 사적 제197호 「남양주 광릉」 내 광릉 유해조수 침입방지용 헨스 설치 추진계획을 다음과 같이 보고합니다.

나. 제안사유

- 산림지역(산림청 산림생산기술연구소) 멧돼지 개체수 증가로 최근 광릉 구역으로 이동 출몰하여 광릉 능침 주변 피해가 심각한 수준으로 관람객(근무자) 안전 및 능침 보호관리를 위하여 유해조수 침입방지용 헨스를 설치하고자 함

다. 주요내용

- (1) 신청인 : ○○○
- (2) 대상문화재명 : 남양주 광릉(사적 제197호)
 - 소재지 : 경기도 남양주시 진접읍 광릉수목원로 354
- (3) 신청내용<광릉 유해조수 침입방지용 헨스 설치>
 - 위치 : 봉분·사초지를 중심으로 외곽 산림지역
 - 사업내용
 - 사업기간 : 2015년 12월중(15일간)
 - 사업비 : 42,000천원
 - 사업내용 : 메쉬헨스 설치 700m(높이1.5m×폭2m, 350경간)

라. 참고사항

○ 광릉 멧돼지 주요 피해현황(2015.12.3.현재)

(단위 : m²)

일자	멧돼지 피해현황			조치사항
	장소	면적	내용	
총	9회	2,498		
2015.08.25	왕후릉	9	잔디 훼손	잔디복구, 포획신청, 야간방송
2015.09.20	채실앞 관람로 주변	100	녹지 훼손, 땅파기	잔디복구, 포획신청, 야간방송
2015.09.29	왕후릉 곡담	64	잔디 훼손	잔디복구, 포획신청, 야간방송
2015.10.06	왕후릉 사초지 내	산발적	잔디 훼손	잔디복구, 포획신청, 야간방송, 방향제 살포
2015.10.18	왕후릉 곡담 후면	25	잔디 훼손	잔디복구, 포획신청, 야간방송, 방향제 살포
2015.11.08	채실, 왕릉 사초지내	100	잔디 훼손	잔디복구, 포획신청, 야간방송
2015.11.09	왕후릉 사초지내 곡담 등	900	잔디 훼손(심각)	잔디복구, 포획신청, 야간방송
2015.11.19	왕후릉 곡장 안	400	잔디 훼손(심각)	잔디복구, 포획신청, 야간방송, 방향제 살포
2015.11.24	왕후릉 곡장 및 주변	900	잔디 훼손(심각)	잔디복구, 포획신청, 야간방송

마. 의결사항

○ 원안접수

6. 남양주 홍릉과 유릉 내 역사경관림 관리용 작업로 연결 보고

가. 제안사항

경기도 남양주시 소재 사적 제207호 「남양주 홍릉과 유릉」 내 홍유릉 역사경관림 관리용 작업로 연결 추진계획을 다음과 같이 보고합니다.

나. 제안사유

- 홍유릉 북측 산림순찰로는 인근 작업로와 연결되어 있지 않아 산림지역으로 이동 시 외부 도로(약 1km)를 이용하고 있는 실정으로 문화재보호구역 관리하는데 어려움이 있음
- 이에 산림순찰로와 작업로를 연결하여 관리영역 내에서 이동 가능하도록 정비함으로써 효율적인 문화재보호구역 및 역사경관림 보존·관리에 철저를 기하고자 함

다. 주요내용

- (1) 신청인 : ○○○
- (2) 대상문화재명 : 남양주 홍릉과 유릉(사적 제207호)
 - 소재지 : 경기도 남양주시 금곡동 141-5번지
- (3) 신청내용<홍유릉 역사경관림 관리용 작업로 연결>
 - 위치 : 경기도 남양주 홍유릉 문화재구역 내 잣나무조림지
 - 사업내용
 - 사업기간 : 2015년 12월중(5일간)
 - 사업비 : 2,000천원
 - 사업내용
 - 작업로 연결 70m
 - 배수시설 1식(PVC관 500mm 1분)

라. 의결사항

- 원안접수

7. 문화재위원회 사적분과 제11차 소위원회 결과 보고

가. 제안사항

문화재위원회 운영지침 제6조 제3항에 따라 문화재위원회 사적분과 제11차 소위원회 처리안건 심의결과를 다음과 같이 보고합니다.

나. 소위원회 개요

- 일 시 : 2015.11.25(수) 14:00~17:20
- 장 소 : 정부대전청사 1동 203호
- 참석위원 : 최성락, 고혜령, 김권구, 심정보, 이재범, 한필원
- 회의안건 : 사적 주변 현상변경 허가 심의, 보고 34건
- 회의결과 : 원안가결 7건, 조건부가결 10건, 부결 13건, 보류 3건, 접수 1건

다. 처리내용

건 명	내 용	결 과					
1. 광명 영회원 주변 야외체육시설 설치	○ 위치 : 경기도 광명시 노온사동 470-2 외 7필지 (문화재구역과 연결/1구역)	○ 부결 - 역사문화환경 저해 우려					
	○ 사업내용(부지면적 : 21,116.00㎡)						
	구분		축구장	풋살장	관리 사무소	화장실 (남)	화장실 (여)
	규모		8,214.00㎡	1,344.00㎡	27.00㎡	27.00㎡	27.00㎡
	높이		2m 펜스	2m 펜스	4.12m	4.12m	4.12m
	비고		인조 잔디포장	인조 잔디포장	이동식 컨테이너	이동식 컨테이너	이동식 컨테이너
	구분		조 경				
	측백나무	메타세콰이어	느티나무	왕벚나무	산철쭉		
규모	150주	55주	20주	85주	2000주		
높이	H4.5 ×W1.2	H5.0 ×B12	H4.0 ×R15	H4.0 ×R10	H0.3 ×W0.3		
2. 서울 석촌동 고분군 주변 석촌지하차도 상부 복개공사	○ 위치 : 서울시 송파구 석촌동 205 등(문화재구역으로부터 약 10m 이격/1구역) ○ 사업내용 - 회전교차로 설치 1개소 - 복개 규모 : 폭 34.9m × 길이 22m	○ 원안가결					

건 명	내 용	결 과
3. 진천 산수리와 삼용리 요지 주변 공장 신축	<ul style="list-style-type: none"> ○ 위치 : 충북 진천군 덕산면 산수리 1024(문화재구역으로 부터 약 130m 이격/4, 6, 7구역) ○ 사업내용 <ul style="list-style-type: none"> - 대지면적 : 13,222.40㎡ - 건축면적 : 6,239.91㎡ / 연면적 9,274.49㎡ - 규모 : 지하1층, 지상3층 · 4구역(허용기준 8m 이하) : 8m ~12m · 6구역(허용기준 14m 이하) : 10m ~11m - 구조 : 철골조 + R.C조 	<ul style="list-style-type: none"> ○ 원안가결
4. 경주 흥륜사지 주변 도로 및 교량 개설	<ul style="list-style-type: none"> ○ 위치 : 경북 경주시 사정동 372-17 번지 일원 (문화재구역으로부터 382m 이격/1구역) ○ 사업내용 <ul style="list-style-type: none"> - 도로 개설 : L=560m, B=35m(교량 포함) ※ 침성로~나정교 개설공사 : 총연장 L=2.44km, B=35m(왕복 6차로) · 토공 : 흙쌓기 63,640㎡(성토 H=2.5~6.8m) · 배수공 : 암거 2개소, 수로 400m · 구조물공 : 교량 1개소(L=120m, B=37.8m) · 포장공 : 아스콘 포장(L=560m, B=24.0m), 자전거도로 포장(L=560m, B=1.5m, 도로양측), 보도 포장(L=560m, B=2.0m, 도로양측) · 부대공 : 식수대(L=560m, B=1.5m, 도로양측), 보강토옹벽(L=449m, H=2~7m) 	<ul style="list-style-type: none"> ○ 조건부가결 - 교량 디자인은 관계 전문가 자문을 거쳐 시행할 것
5. 경주 탈해왕릉 주변 다세대주택 신축	<ul style="list-style-type: none"> ○ 위치 : 경북 경주시 동천동 343-4, 344-3(문화재구역으 로부터 155m 이격/2구역) ○ 사업내용 <ul style="list-style-type: none"> - 건물규모 : 지상3층 3동 / 연면적 1,301.04㎡ - 최고높이 : 11.1m - 건물구조 : 철근콘크리트조 / 경사지붕(한식기와잇기), 일부 평지붕 - 건물용도 : 공동주택(다세대주택-15세대) - 최대성토 1.0m, 성토량 507.4㎡ - 옹벽높이 0~1.3m, 옹벽길이 81m - 차폐식재 : 은행나무 14그루(높이 약 11m) 	<ul style="list-style-type: none"> ○ 부결 - 규모와 외관 디자인이 역사문화환경과 부조화
6. 창녕 교동과 송현동 고분군 주변 송현만날공원 조성	<ul style="list-style-type: none"> ○ 위치 : 경남 창녕군 창녕읍 송현리 115-17 외 5필지 (문화재구역으로부터 58m 이격/1구역) ○ 대지면적 : 7,961㎡ 중 2,372㎡ 조성 ○ 사업내용 <ul style="list-style-type: none"> - 송현광장 : 데크공연장, 부조타일가벽, 실루엣 가벽, 앉음벽 - 가야마을촌 : 산책로, 망루, 초정 - 전시공간 : 야외전시관, 평상, 동물조형물 - 조경 : 수목 및 잔디 식재, 조경석, 휴게시설물, 안내시설물 등 	<ul style="list-style-type: none"> ○ 부결 - 역사문화환경과 공원 조성 세부사항 부조화

건 명	내 용	결 과
7. 광주 조선백자 요지 주변 도로 확장	<ul style="list-style-type: none"> ○ 위치 : 경기도 광주시 곤지암읍 곤지암리 486-6 일원 (문화재구역으로부터 47m 이격/1, 3, 4, 5구역) ○ 사업내용 <ul style="list-style-type: none"> - 사업연장 : 3.42km - 도로너비 : 18.5m~25.8m - 구조물 계획 : 육교 1개소, 교량 1개소 	<ul style="list-style-type: none"> ○ 조건부가결 - 시굴조사 후 재검토
8. 고령 지산동 고분군 주변 도시계획도로 개설	<ul style="list-style-type: none"> ○ 위치 : 경북 고령군 대가야읍 지산리 544번지 1호 (문화재구역으로부터 182m 이격/3구역) ○ 사업내용 <ul style="list-style-type: none"> - 길이 : 180.6m 폭 : 4.5m - 콘크리트 포장 806㎡ - 성토 1,678㎡, 절토 88㎡ - 배수관 : 24.8m(D300~D600) 	<ul style="list-style-type: none"> ○ 부결 - 역사문화환경 저해 우려
9. 고령 사부동과 기산동 요지 주변 태양광 발전소 설치	<ul style="list-style-type: none"> ○ 위치 : 경북 고령군 성산면 기산리 708번지(문화재구역 으로부터 3m 이격/1구역) ○ 사업내용 <ul style="list-style-type: none"> - 면적 : 4,896㎡ - 길이 : 296m 폭 : 23m - 설비용량 : 496.62KW - 태양광 발전 모듈 구조물(각도 가변형 : 44개 설치) * 모듈 구조물(1개) 규모(3×6) <ul style="list-style-type: none"> · 3(1m)×6(2m) 모듈 : 세로3m, 가로12m · 설치각도 : 여름15°, 봄·가을30°, 겨울40°(각도방향은 신 고속도로로 향함) · 고정 기둥 높이 1.4m - 태양광 발전 모듈 구조물(사면 고정형 : 10개 설치) * 모듈 구조물(1개) 규모(10×9) <ul style="list-style-type: none"> · 10(1m)×9(2m) 모듈 : 세로10m, 가로18m - 인입전주 2개 설치(14m) 및 인버터(가로4.5m* 세로3m*높이1.8m) 설치 	<ul style="list-style-type: none"> ○ 부결 - 역사문화환경 저해 우려
10. 화성 용릉과 건릉 주변 수원대삼거리 교통혼잡지구 개선	<ul style="list-style-type: none"> ○ 위치 : 경기도 화성시 기안동 460-77번지 일원 (문화재구역으로부터 350m 이격/2, 4, 7구역) ○ 사업내용 <ul style="list-style-type: none"> - 기존도로에 가속차로 추가 설치, 좌회전차로 1차로 추 가확보(기존1차로→2차로) - 사업규모 <ul style="list-style-type: none"> · L=160.0m, B=25.90~30.25m(기존도로 : B=23.25~ 26.50m/약 B=7m 확장) · 문화재 현상변경 검토 구역 내 면적 : 1,602㎡ (2구역 495㎡/4구역 985㎡/7구역 122㎡) - 주요 구조물 설치계획 <ul style="list-style-type: none"> · 절토 2,303㎡, 성토 441㎡ / 우수관 134m, 맨홀설치 3 개소 · 자연석 쌓기(0.6~3.6m) L=62.0m / 아스콘포장 799.0㎡ 	<ul style="list-style-type: none"> ○ 원안가결

건 명	내 용	결 과															
11. 부여 나성 주변 입목벌채	<p>○ 위치 : 충남 부여군 부여읍 중정리 산12-20(문화재구역 으로부터 230m 이격/1구역), 산66-10(문화재구 역으로부터 20m 이격/1구역)</p> <p>○ 사업내용</p> <table border="1" data-bbox="411 421 1118 555"> <thead> <tr> <th>연번</th> <th>위치</th> <th>규모</th> <th>벌채규모</th> <th>식재</th> </tr> </thead> <tbody> <tr> <td>1</td> <td>산12-20번지</td> <td>0.3ha</td> <td>밤나무 120본</td> <td>호두나무(묘목)</td> </tr> <tr> <td>2</td> <td>산66-10번지</td> <td>2ha</td> <td>밤나무 400본</td> <td>호두나무(묘목)</td> </tr> </tbody> </table> <p>○ 사업예정기간 : 허가일로부터 3개월</p>	연번	위치	규모	벌채규모	식재	1	산12-20번지	0.3ha	밤나무 120본	호두나무(묘목)	2	산66-10번지	2ha	밤나무 400본	호두나무(묘목)	<p>○ 조건부가결 - 나성 통과선에서 50m 이격</p>
연번	위치	규모	벌채규모	식재													
1	산12-20번지	0.3ha	밤나무 120본	호두나무(묘목)													
2	산66-10번지	2ha	밤나무 400본	호두나무(묘목)													
12. 공주 석장리 유적 주변 단독주택 신축 허가 재검토	<p>○ 위치 : 충남 공주시 석장리동 92-1, 92-4번지 (문화재구역으로부터 32m, 50m 이격/1구역)</p> <p>○ 당초 허가내용 - 허가받는 자 : 전신정 - 허가내용 : 단독주택 신축(2건)</p> <table border="1" data-bbox="411 801 1118 1137"> <thead> <tr> <th>구분</th> <th>석장리동 92-1번지 (‘14.11.27)</th> <th>석장리동 92-4번지 (‘15.4.23.)</th> </tr> </thead> <tbody> <tr> <td>면적</td> <td>부지 560㎡ / 건축 93.56㎡</td> <td>부지 827㎡ / 건축 99.42㎡</td> </tr> <tr> <td>건축규모</td> <td>지상 1층</td> <td>지상 1층</td> </tr> <tr> <td>지붕</td> <td>경사지붕위 아스팔트싱글 마감</td> <td>경사지붕위 유약기와 잇기</td> </tr> <tr> <td>높이</td> <td>5.3m</td> <td>5.4m</td> </tr> </tbody> </table> <p>○ 시굴조사 결과 - 조사지역 : 충남 공주시 석장리동 92-1/92-4번지 일원 - 조사기간 : 2015.05.29. ~ 2015.07.29.(실조사일수 8일) - 조사면적 : 3,727㎡ - 조사기관 : 한국고고환경연구소 - 조사결과 주요내용 · 1차 조사(‘15.05.29.~06.4.) : 유구는 잔존하지 않음. 다 만 남쪽 일부 산지와 단구가 만나는 단애면에서 일부 구석기 층이 확인됨 · 전문가 검토회의(‘15.07.06.) : 남서쪽 모서리 지점 중심 으로 유물 부존 가능성을 재확인하기 위한 추가 정밀 시굴조사 필요성 제기 · 2차 조사(‘15.07.27.~07.29.) : 내부에서 석재 다량 확 인, 인위적 흔적을 보이는 뚜렷한 뎀석기 흔적이 확인 되지 않음</p>	구분	석장리동 92-1번지 (‘14.11.27)	석장리동 92-4번지 (‘15.4.23.)	면적	부지 560㎡ / 건축 93.56㎡	부지 827㎡ / 건축 99.42㎡	건축규모	지상 1층	지상 1층	지붕	경사지붕위 아스팔트싱글 마감	경사지붕위 유약기와 잇기	높이	5.3m	5.4m	<p>○ 원안가결</p>
구분	석장리동 92-1번지 (‘14.11.27)	석장리동 92-4번지 (‘15.4.23.)															
면적	부지 560㎡ / 건축 93.56㎡	부지 827㎡ / 건축 99.42㎡															
건축규모	지상 1층	지상 1층															
지붕	경사지붕위 아스팔트싱글 마감	경사지붕위 유약기와 잇기															
높이	5.3m	5.4m															

건 명	내 용	결 과																									
13. 익산 제석사지 주변 단독주택 신축	<ul style="list-style-type: none"> ○ 위치 : 전북 익산시 왕궁면 왕궁리 산35-1번지 (문화재구역으로부터 200m 이격/1구역) ○ 사업내용 <ul style="list-style-type: none"> - 용도 : 단독주택(농가주택) - 규모 : 대지면적 660㎡, 건축면적 100.42㎡, 연면적 92.25㎡ - 건축규모 : 지상 1층(건물높이 5.1m) - 건물구조 : 철근콘크리트(옹벽조) / 경사지붕 (시멘트기와 마감) ※ 기존 건물 : 지상1층 위에 옥탑방 설치, 최고높이 약 6m 	<ul style="list-style-type: none"> ○ 조건부가결 - 시굴조사를 실시할 것 																									
14. 김제군 관아와 향교 주변 천주교 순교비 및 안내판 설치	<ul style="list-style-type: none"> ○ 위치 : 전북 김제시 교동 19-5(문화재구역으로부터 약 115m 이격/1구역) ○ 사업내용 <ul style="list-style-type: none"> - 순교비 : 가로 2m × 세로 2m × 높이 5.1m (비좌 0.7m / 비신 4.4m) - 안내판 : 가로 2m × 세로 3m 	<ul style="list-style-type: none"> ○ 부결 - 순교비 높이 과다 																									
15. 관문성 주변 근린생활시설 신축	<ul style="list-style-type: none"> ○ 위치 : 전북 경주시 양남면 신대리 산307-30 (문화재구역으로부터 187m 이격/1구역) ○ 사업내용 <ul style="list-style-type: none"> - 건축규모 : 지상2층 / 연면적 282.42㎡ - 건축구조 : 철근콘크리트구조(경사지붕/금속판넬) - 건물최고높이 : 8.80m - 데크면적 : 100㎡ - 조경 : 느티나무(1), 이팝나무(2), 스트로브잣나무(4), 청단풍(6), 관목(240) - 절토 60.0m³/ 성토 115.0m³ - 석축 : H=0.5~1.5m, L=27.0m - 변속차선 : 가속차선 60m(테이퍼20m),감속차선 30m(테이퍼10m), 아스팔트포장 375㎡, 인터로킹 160㎡,도로경계석 86m <table border="1" data-bbox="411 1451 1129 1827" style="width: 100%; border-collapse: collapse; text-align: center;"> <thead> <tr> <th></th> <th>당초허가 ('10.9월)</th> <th>불허 ('15.7월)</th> <th>불허 ('15.10월)</th> <th>금회 신청</th> </tr> </thead> <tbody> <tr> <td>층수 (높이)</td> <td>1층</td> <td>2층 (최고높이 9.15m)</td> <td>2층 (최고높이 9.20m)</td> <td>2층 (최고높이 8.80m)</td> </tr> <tr> <td>건축면적</td> <td>100.08㎡</td> <td>196.55㎡</td> <td>216.00㎡</td> <td>216.00㎡</td> </tr> <tr> <td>연면적</td> <td>100.08㎡</td> <td>316.80㎡</td> <td>315.95㎡</td> <td>282.42㎡</td> </tr> <tr> <td>용도</td> <td>단독주택</td> <td>근린생활시설</td> <td>근린생활시설</td> <td>근린생활시설</td> </tr> </tbody> </table>		당초허가 ('10.9월)	불허 ('15.7월)	불허 ('15.10월)	금회 신청	층수 (높이)	1층	2층 (최고높이 9.15m)	2층 (최고높이 9.20m)	2층 (최고높이 8.80m)	건축면적	100.08㎡	196.55㎡	216.00㎡	216.00㎡	연면적	100.08㎡	316.80㎡	315.95㎡	282.42㎡	용도	단독주택	근린생활시설	근린생활시설	근린생활시설	<ul style="list-style-type: none"> ○ 원안가결
	당초허가 ('10.9월)	불허 ('15.7월)	불허 ('15.10월)	금회 신청																							
층수 (높이)	1층	2층 (최고높이 9.15m)	2층 (최고높이 9.20m)	2층 (최고높이 8.80m)																							
건축면적	100.08㎡	196.55㎡	216.00㎡	216.00㎡																							
연면적	100.08㎡	316.80㎡	315.95㎡	282.42㎡																							
용도	단독주택	근린생활시설	근린생활시설	근린생활시설																							

건 명	내 용	결 과																								
16. 경주 범흥왕릉 주변 단독주택 진입로 개설	<ul style="list-style-type: none"> ○ 위치 : 경북 경주시 효현동 1180번지 외 2필지 (문화재구역으로부터 172m 이격/1구역) ○ 사업내용 <ul style="list-style-type: none"> - 진입로(콘크리트포장) L=40.0m, B=3.5~6.0m, A=144m² - 토공 : 터파기 127m³, 되메우기 53m³, 잔토 20m³, 절토 15m³, 성토 69m³ - 배수공 : U형개거복개(B=2.4m) L=34.0m, 집수정 1개소, 이중벽관(Φ300) L=38.0m - 구조물공 : 석축(H=1.7~2.5m) L=38.0m, 쇠흙손 마감처리(황토+몰탈) - 가드레일 46m ※ 현지조사 후 석축에 쇠흙손 마감처리 함 	<ul style="list-style-type: none"> ○ 보류 - 현지조사 후 재검토 																								
17. 함안 성산산성 주변 단독주택 신축	<ul style="list-style-type: none"> ○ 위치 : 경남 함안군 가야읍 광정리 722(문화재구역으로부터 100m 이격/1구역) ○ 건축규모 <ul style="list-style-type: none"> - 대지면적 : 873m² - 건축면적 / 연면적 : 84.63m² / 84.63m² - 층수 / 높이 : 지상 1층 / 5.2m - 구조 / 지붕 : 경량철골조 / 경사지붕 	<ul style="list-style-type: none"> ○ 부결 - 역사문화환경 저해 우려 																								
18. 강화산성 주변 주택단지 조성	<ul style="list-style-type: none"> ○ 위치 : 인천시 강화군 강화읍 국화리 272-14 (문화재구역으로부터 305m 이격/1, 4구역) ○ 사업개요 <ul style="list-style-type: none"> - 대지면적 : 15,319m² 중 7,113m² 조성(진입로 1,137m²) - 건축개요 <table border="1" style="width: 100%; border-collapse: collapse; text-align: center;"> <thead> <tr> <th>구분</th> <th>층수</th> <th>용도</th> <th>면적(m²)</th> <th>구조</th> <th>최고 높이</th> </tr> </thead> <tbody> <tr> <td>A,C,E,F,H,K 필지 (6개 필지:나TYPE)</td> <td>지상 1층</td> <td>단독 주택</td> <td>97.47</td> <td>일반목구조</td> <td>5.8m</td> </tr> <tr> <td>B,D,G,I,J,L 필지 (6개 필지:가TYPE)</td> <td>지상 1층</td> <td>단독 주택</td> <td>95.75</td> <td>철근콘크리트구조</td> <td>5.5m</td> </tr> <tr> <td>12개 필지</td> <td>합계</td> <td></td> <td>1,159.32</td> <td></td> <td></td> </tr> </tbody> </table>	구분	층수	용도	면적(m ²)	구조	최고 높이	A,C,E,F,H,K 필지 (6개 필지:나TYPE)	지상 1층	단독 주택	97.47	일반목구조	5.8m	B,D,G,I,J,L 필지 (6개 필지:가TYPE)	지상 1층	단독 주택	95.75	철근콘크리트구조	5.5m	12개 필지	합계		1,159.32			<ul style="list-style-type: none"> ○ 보류 - 대지 조성 계획도 확인 후 재검토
구분	층수	용도	면적(m ²)	구조	최고 높이																					
A,C,E,F,H,K 필지 (6개 필지:나TYPE)	지상 1층	단독 주택	97.47	일반목구조	5.8m																					
B,D,G,I,J,L 필지 (6개 필지:가TYPE)	지상 1층	단독 주택	95.75	철근콘크리트구조	5.5m																					
12개 필지	합계		1,159.32																							
19. 강화 외성 주변 양어장 조성	<ul style="list-style-type: none"> ○ 위치 : 인천시 강화군 불은면 덕성리 281-6(문화재구역으로부터 60m 이격/1구역) ○ 부지면적 : 15,463m² ○ 양어장 면적 : 6,578m² ○ 성·절토 : 절토 1m, 성토 1m 	<ul style="list-style-type: none"> ○ 부결 - 절·성토로 인해 외성 바깥 간척지의 경관을 급격히 변화시킬 수 있는 등 역사문화환경 저해 우려 																								
20. 여주 파사성 주변 단독주택 신축	<ul style="list-style-type: none"> ○ 위치 : 경기도 여주시 대신면 천서리 667-3(문화재구역으로부터 235m 이격/1구역) ○ 건축규모 <ul style="list-style-type: none"> - 대지면적 <ul style="list-style-type: none"> · 주택부지 : 661m² 중 485m² 조성 · 진입로부지 : 505m² - 건축면적 / 연면적 : 90.51m² / 90.12m² - 층수 / 높이 : 지상 1층 / 5.8m - 구조 / 지붕 : 경량철골조 / 경사지붕 	<ul style="list-style-type: none"> ○ 조건부가결 - 표본조사를 실시할 것 																								

건 명	내 용	결 과																								
21. 광주 조선백자 요지 주변 단독주택 신축	<ul style="list-style-type: none"> ○ 위치 : 경기도 광주시 초월읍 무갑리 산86, 23 (문화재구역으로부터 134m 이격/1구역) ○ 대지면적 : 122,149㎡ 중 1,970㎡ 조성 ○ 건축개요 <table border="1" data-bbox="411 421 1120 757"> <thead> <tr> <th>구분</th> <th>한태영</th> <th>조호제</th> <th>유용태</th> </tr> </thead> <tbody> <tr> <td>조성면적</td> <td>660㎡</td> <td>655㎡</td> <td>655㎡</td> </tr> <tr> <td>건축면적 /연면적</td> <td>110.73㎡ /110.73㎡</td> <td>110.73㎡ /110.73㎡</td> <td>110.73㎡ /110.73㎡</td> </tr> <tr> <td>층수/높이</td> <td>지상1층/5.85m</td> <td>지상1층/5.85m</td> <td>지상1층/5.85m</td> </tr> <tr> <td>구조/지붕</td> <td>RC구조 /경사지붕</td> <td>RC구조 /경사지붕</td> <td>RC구조 /경사지붕</td> </tr> <tr> <td>옹벽높이</td> <td>0.5~4.8m</td> <td>0.5~4.8m</td> <td>0.5~4.8m</td> </tr> </tbody> </table> 	구분	한태영	조호제	유용태	조성면적	660㎡	655㎡	655㎡	건축면적 /연면적	110.73㎡ /110.73㎡	110.73㎡ /110.73㎡	110.73㎡ /110.73㎡	층수/높이	지상1층/5.85m	지상1층/5.85m	지상1층/5.85m	구조/지붕	RC구조 /경사지붕	RC구조 /경사지붕	RC구조 /경사지붕	옹벽높이	0.5~4.8m	0.5~4.8m	0.5~4.8m	<ul style="list-style-type: none"> ○ 조건부가결 - 시굴조사 후 재검토
구분	한태영	조호제	유용태																							
조성면적	660㎡	655㎡	655㎡																							
건축면적 /연면적	110.73㎡ /110.73㎡	110.73㎡ /110.73㎡	110.73㎡ /110.73㎡																							
층수/높이	지상1층/5.85m	지상1층/5.85m	지상1층/5.85m																							
구조/지붕	RC구조 /경사지붕	RC구조 /경사지붕	RC구조 /경사지붕																							
옹벽높이	0.5~4.8m	0.5~4.8m	0.5~4.8m																							
22. 광주 조선백자 요지 주변 근린생활시설 신축	<ul style="list-style-type: none"> ○ 위치 : 경기도 광주시 초월읍 선동리 산10(문화재구역 으로부터 138m 이격/1구역) ○ 건축개요 <ul style="list-style-type: none"> - 대지면적 : 3,300㎡ - 건축면적 / 연면적 : 429.60㎡ / 420.00㎡ - 층수 / 높이 : 지상 1층 / 9.5m - 구조 / 지붕 : 경량철골조 / 경사지붕 	<ul style="list-style-type: none"> ○ 조건부가결 - 시굴조사 후 재검토 																								
23. 울주 언양읍성 주변 도시계획도로 개설	<ul style="list-style-type: none"> ○ 위치 : 울산시 울주군 언양읍 서부리 155-5 일원 (문화재구역으로부터 0~220m 이격/4, 6, 8구역) ○ 사업내용 <ul style="list-style-type: none"> - 사업연장 : 350m 가량 - 도로너비 : 중로 2류(15m~20m) 	<ul style="list-style-type: none"> ○ 조건부가결 - 시굴조사 후 재검토 																								
24. 울주 언양읍성 주변 근린생활시설 신축	<ul style="list-style-type: none"> ○ 위치 : 울산시 울주군 언양읍 남부리 289(문화재구역으 로부터 145m 이격/8구역) ○ 건축규모 <ul style="list-style-type: none"> - 대지면적 : 307.0㎡ - 건축면적 / 연면적 : 203.35㎡ / 727.72㎡ - 층수 / 높이 : 지상 4층 / 17.95m - 구조 / 지붕 : 철근콘크리트구조 / 평지붕 	<ul style="list-style-type: none"> ○ 부결 - 역사문화환경 저해 우려 																								
25. 울산 경상좌도 병영성 주변 다 가주택 신축	<ul style="list-style-type: none"> ○ 위치 : 울산시 중구 남외동 72-11(문화재구역으로부터 102m 이격) ○ 건축규모 <ul style="list-style-type: none"> - 대지면적 : 165.0㎡ - 건축면적 / 연면적 : 92.20㎡ / 246.12㎡ - 층수 / 높이 : 지상 3층 / 8.9m - 구조 / 지붕 : 철근콘크리트구조 / 평지붕 	<ul style="list-style-type: none"> ○ 부결 - 역사문화환경 저해 우려 																								

건 명	내 용	결 과															
26. 울산 경상좌도 병영성 주변 다 가구주택 신축	<ul style="list-style-type: none"> ○ 위치 : 울산시 중구 남외동 50-10(문화재구역으로부터 87m 이격) ○ 건축규모 <ul style="list-style-type: none"> - 대지면적 : 142.0㎡ - 구조 / 지붕 : 철근콘크리트구조 / 평지붕 <table border="1" data-bbox="411 456 1121 584" style="width: 100%; border-collapse: collapse; text-align: center;"> <thead> <tr> <th>구분</th> <th>층수</th> <th>높이</th> <th>건축면적</th> <th>연면적</th> </tr> </thead> <tbody> <tr> <td>1안</td> <td>3층</td> <td>8.70m</td> <td>85.00㎡</td> <td>255.32㎡</td> </tr> <tr> <td>2안</td> <td>4층</td> <td>10.80m</td> <td>85.00㎡</td> <td>248.20㎡</td> </tr> </tbody> </table>	구분	층수	높이	건축면적	연면적	1안	3층	8.70m	85.00㎡	255.32㎡	2안	4층	10.80m	85.00㎡	248.20㎡	<ul style="list-style-type: none"> ○ 조건부가결 - 1안으로 시행할 것
구분	층수	높이	건축면적	연면적													
1안	3층	8.70m	85.00㎡	255.32㎡													
2안	4층	10.80m	85.00㎡	248.20㎡													
27. 울산 경상좌도 병영성 주변 다 가구주택 신축	<ul style="list-style-type: none"> ○ 위치 : 울산시 중구 동동 539(문화재구역으로부터 50m 이격) ○ 건축규모 <ul style="list-style-type: none"> - 대지면적 : 192.0㎡ - 건축면적 / 연면적 : 113.69㎡ / 273.53㎡ - 층수 / 높이 : 지상 3층 / 8.9m - 구조 / 지붕 : 철근콘크리트구조 / 평지붕 	<ul style="list-style-type: none"> ○ 부결 - 역사문화환경 저해 우려 															
28. 울산 경상좌도 병영성 주변 다 가구주택 신축	<ul style="list-style-type: none"> ○ 위치 : 울산시 중구 서동 524(문화재구역으로부터 10m 이격) ○ 건축규모 <ul style="list-style-type: none"> - 대지면적 : 187.0㎡ - 건축면적 / 연면적 : 49.28㎡ / 72.32㎡ - 층수 / 높이 : 지상 2층 / 7.4m - 구조 / 지붕 : 조적조 / 경사지붕 	<ul style="list-style-type: none"> ○ 조건부가결 - 시굴조사후 재검토 - 현 대지표고 기준을 유지할 것 															
29. 울산 경상좌도 병영성 주변 단 독주택 신축	<ul style="list-style-type: none"> ○ 위치 : 울산시 중구 동동 73-1(문화재보호구역으로부터 5m 이격) ○ 건축규모 <ul style="list-style-type: none"> - 대지면적 : 396.0㎡ - 건축면적 / 연면적 : 132.74㎡ / 132.74㎡ - 층수 / 높이 : 지상 1층 / 6.95m - 구조 / 지붕 : 철근콘크리트구조 / 평지붕 	<ul style="list-style-type: none"> ○ 부결 - 역사문화환경 저해 우려 															
30. 관문성 주변 농기구 보관창고 설치	<ul style="list-style-type: none"> ○ 위치 : 울산시 울주군 범서읍 두산리 2(문화재구역으로부터 195m 이격/1구역) ○ 건축규모 <ul style="list-style-type: none"> - 대지면적 : 1,411㎡ - 신청사항 : 가설건축물 축조신고 - 신청규모 : 컨테이너(18㎡, 6m*3m*4m) 설치 	<ul style="list-style-type: none"> ○ 원안가결 															
31. 제주 향파두리 향몽 유적 주변 다세대주택 신축	<ul style="list-style-type: none"> ○ 위치 : 제주도 제주시 애월읍 수산리 99-3 외 2 (문화재보호구역으로부터 25m 이격/1구역) ○ 건축규모 <ul style="list-style-type: none"> - 대지면적 : 2,562㎡ - 건축면적 / 연면적 : 1,022.16㎡ / 878.16㎡ - 동수 / 세대수 : 4동 / 8세대(1동당 2세대) - 층수 / 높이 : 지상 1층 / 7.2m - 구조 / 지붕 : 철근콘크리트구조 / 경사지붕+평지붕 	<ul style="list-style-type: none"> ○ 부결 - 역사문화환경 저해 우려 															

건 명	내 용	결 과
32. 고령 지산동 고분군 주변 대가야기마문화 체험장 내 실내 마장 설치	<ul style="list-style-type: none"> ○ 위치 : 경북 고령군 대가야읍 고아리 588번지 (문화재구역으로부터 450m 이격/2구역) ○ 사업내용 <ul style="list-style-type: none"> - 건축면적 : 665㎡ - 규모 : 지상 1층 - 지붕 : 너와지붕 - 외벽 : 드라이비트 - 높이 : 11.4m, 가로 35m, 세로 19m - 구조 : 일반철골구조 ※ 대가야기마문화체험장 기 허가(2013.6.10) 내용 <ul style="list-style-type: none"> - 면적 : 1,772.57㎡ - 건축공사 : 관리동, 마사동 등 4개동 및 실외마장 건축공사 <ul style="list-style-type: none"> · 철골조, 지붕(너와), 외벽(드라이비트) 	<ul style="list-style-type: none"> ○ 원안가결
33. 포항 법광사지 주변 공영주차장 조성	<ul style="list-style-type: none"> ○ 위치 : 경북 포항시 북구 신광면 상읍리 850번지 2호 (문화재구역으로부터 37m 이격/1구역) ○ 사업내용 <ul style="list-style-type: none"> - 부지면적 1,270㎡, 주차장면적 984㎡ - 주차장 바닥 콘크리트 포장 : 984㎡ / 절토 및 성토 평균 1.5m - 방호벽 : L28m, H 0.7m / 콘크리트 	<ul style="list-style-type: none"> ○ 보류 - 현지조사 후 재검토
34. 경주 동궁과 월지 종합정비 기본계획, 복원 세부계획 수립 및 기본설계 검토 소위원회 구성 보고	<ul style="list-style-type: none"> ○ 소위원회 구성 <ul style="list-style-type: none"> - 위원 : 심정보, 김권구, 한필원, 김왕직(이상 사적분과위원), 장석하(경일대 교수, 전 문화재위원), 윤홍로(전 문화재전문위원) 이상 6명 - 검토 내용 <ul style="list-style-type: none"> · 동궁과 월지 종합정비기본계획, 복원 세부계획 수립 및 기본설계안에 대한 세부 검토 · 용적문제, 건물복원안, 주변조사계획 등에 대한 논의 등 	<ul style="list-style-type: none"> ○ 원안접수

라. 의결사항

- 원안접수

8. 국가지정문화재 현상변경 처리 보고

가. 제안사항

경상남도 김해시 소재 사적 제2호 「김해 봉황동 유적」 내 장애인 편의시설 정비를 위한 국가지정문화재 현상변경 허가신청 등 35건에 대하여 관계전문가의 검토를 거쳐 다음과 같이 처리하였음을 보고합니다.

나. 처리내용

문 화 재	소재지	신청인	사 업 내 용	처리결과	처리일자
사적 제2호 김해 봉황동 유적	경남 김해시	○○○	<장애인 편의시설 정비> ○ 위치 : 경상남도 김해시 봉황동 253 일원, 서상동 312 일원(문화재구역) ○ 사업내용 - 장애인 주차장 포장, 안내표지판 교체, 점자블럭 설치, 변기 손잡이 설치 등 ○ 허가기간 : '15.11.11~'15.12.31	허가	'15.11.11
사적 제3호 수원 화성	경기도 수원시	○○○	<연무동 산책로 조성 및 도로 정비(허 가사항 변경허가)> ○ 위치 : 경기도 수원시 팔달구 연무동 일원 ○ 변경사항 : 허가기간 연장 - 당초 : '13.11.04~'15.12.31 - 변경 : '13.11.04~'18.12.31	허가	'15.11.23
사적 제5호 부여 부소산성	충남 부여군	○○○	<상수도 노후관 갱생 공사> ○ 위치 : 충남 부여군 부여읍 쌍북리 448-3 등(문화재구역) ○ 사업내용 - 금강광역상수도 노후관 갱생(작업구 굴착 5개소, 유량계·신축관·밸브실 폐쇄 5개소, 밸브실 개량 1개소)	허가	'15.11.17
사적 제10호 서울 한양도성	서울시 종로구	김○○	<보호구역 내 건축물 용도변경(허가사항 변경허가)> ○ 위치 : 서울시 종로구 부암동 357-1 ○ 허가기간 연장 - 당초 : '15.11.6 ~ 11.30 - 변경 : '15.11.6 ~ '16.1.31	허가	'15.12.07

문 화 재	소재지	신청인	사 업 내 용	처리결과	처리일자
사적 제10호 서울 한양도성	서울시 종로구	박○○	<보호구역 내 단독주택 신축(허가사항 변경허가)> ○ 위치 : 서울시 성북구 삼선동1가 11-98 ○ 허가사항 변경 - 당초 건축물 높이 : 5.504m - 변경 건축물 높이 : 5.9m	허가	'15.12.07
사적 제55호 영주 소수서원	경북 영주시	○○○	<배수관 매설공사> ○ 위치 : 경북 영주시 순흥면 청구리 404번지 1호(문화재구역으로부터 230m 이격/2구역) ○ 사업내용 - 기존도로(아스콘) 포장 구간내 상수관로 매설 - 터파기 폭 0.8m, 높이 1.2m, 포장두께 35cm ○ 허가기간 : '15.11.18~'16.5.31 ○ 허가조건 - 매장문화재분야 관계전문가 입회 하에 시행	조건부 허가	'15.11.18
사적 제68호 강진 고려청자 요지	전남 강진군	정○○	<주택 신축> ○ 위치 : 전남 강진군 대구면 계율리 234-3(1구역) ○ 사업내용 - 건물 신축 · 건축면적 : 99.95㎡ · 건물높이 : 5.9m ○ 허가조건 - 건물 높이는 5.2m 정도로 하향조정 할 것 - 외벽 및 지붕 마감재 색상은 눈에 도드라지지 않도록 명도와 채도가 낮은 색상 권장	조건부 허가	'15.11.19
사적 제68호 강진 고려청자 요지	전남 강진군	정○○	<벼섯재배사 신축> ○ 위치 : 전남 강진군 대구면 계율리 234-3(1구역) ○ 사업내용 - 건물 신축(3동) · 건축면적 : 148㎡ · 건물높이 : 5.4m ○ 허가조건 - 건물 높이는 5.0m 정도로 하향조정 할 것 - 외벽 및 지붕 마감재 색상은 눈에 도드라지지 않도록 명도와 채도가 낮은 색상 사용	조건부 허가	'15.11.19

문 화 재	소재지	신청인	사 업 내 용	처리결과	처리일자
사적 제68호 강진 고려청자 요지	전남 강진군	최○○	<수목 벌채> ○ 위치 : 전남 강진군 대구면 계율리 산10-10, 산10-9, 산10(1, 5구역) ○ 사업내용 - 수목 벌채 · 벌채면적 : 2.92ha · 작업로 개설 : 0.4km	허가	'15.11.20
사적 제79호 고령 지산동 고분군	경북 고령군	최○○	<민묘이장> ○ 위치 : 경북 고령군 대가야읍 지산리 산116번지(1구역) ○ 사업내용 - 기존 민묘 15기 이장 ○ 허가기간 : '15.11.13~'15.12.31 ○ 허가조건 - 유물산포지이므로 관계전문가 입회 하에 시행	조건부 허가	'15.11.13
사적 제86호 성주 성산동 고분군	경북 성주군	○○○	<시비실세천 사면 정비> ○ 위치 : 경북 성주군 성주읍 성산리 2227번지(1구역) ○ 사업내용 - 식생옹벽블록 시공(높이 2m, 길이 80m) ○ 허가기간 : '15.11.13~'16.2.29	허가	'15.11.13
사적 제93호 양산 북정리 고분군	경남 양산시	차○○	<사무소 증축> ○ 위치 : 경남 양산시 북정동 675-3 (문화재구역으로부터 150m 이격) ○ 사업내용 - 기존규모 : 지상4층, 연면적 445.83㎡ - 증축사항 : 지상 1층 필로티 부분 중 25.45㎡ 사무소 설치 ○ 허가기간 : '15.12.02~'16.5.31	허가	'15.12.02
사적 제108호 산청 목면시배 유지	경남 산청군	○○○	<경계목 제거> ○ 위치 : 경남 산청군 단성면 사월리 18-1, 18-8(문화재구역으로부터 185m 이격/1구역) ○ 사업내용 - 수량 : 편백나무 20주 - 사유 : 일조 확보 등 ○ 허가기간 : '15.11.11~'15.12.31	허가	'15.11.11
사적 제109호 아산 맹씨 행단	충남 아산시	○○○	<가설건축물(관광안내소) 설치> ○ 위치 : 충남 아산시 배방읍 중리 480-4(1구역) ○ 사업내용 - 건물규모 : 가로 3m × 세로 2.5m × 높이 2.5m	허가	'15.12.03

문 화 재	소재지	신청인	사 업 내 용	처리결과	처리일자
사적 제122호 창덕궁	서울시 종로구	박○○	<p><한옥주택 신축(허가사항 변경허가)></p> <ul style="list-style-type: none"> ○ 위치 : 서울시 종로구 창덕궁5길 2 (원서동 42번지) ○ 변경사유 : 서울시 한옥비용지원심의 내용 반영 ○ 변경내용 <ul style="list-style-type: none"> - 기 현상변경 허가통지 한 한옥단독주택의 평면 및 면적 등 변경 · 평면 : 평면형태 일부변경 · 건축면적 : (당초)44.76㎡ ->(변경) 43.28㎡[1.48㎡ 감소] · 연면적 : (당초)101.97㎡ ->(변경) 99.38㎡[2.59㎡ 감소] · 높이 : (당초)5.34m ->(변경) 4.85m [0.49m 감소] 	허가	'15.11.20
사적 제141호 광주 충효동 요지	광주시 북구	김○○	<p><태양광 발전설비 설치></p> <ul style="list-style-type: none"> ○ 위치 : 광주시 북구 금곡동 19-2(1구역) ○ 사업내용 <ul style="list-style-type: none"> - 300Wp(160매) ○ 허가조건 <ul style="list-style-type: none"> - 분청사기 박물관에서 볼 때 노출되는 부분은 차폐 식재 	조건부 허가	'15.11.18
사적 제153호 울주 언양읍성	울산시 울주군	장○○	<p><주민화합체육대회 개최></p> <ul style="list-style-type: none"> ○ 위치 : 울산시 울주군 언양읍 동부리 222-1(문화재구역) ○ 사업내용 <ul style="list-style-type: none"> - 행사일자 : 2015년 11월 중 5일간 - 행사위치 : 언양읍성 내 (구)언양초등학교 - 행사시설 : 무대(49.5㎡), 의자(300개), 몽골텐트(51개) ○ 허가조건 <ul style="list-style-type: none"> - 울주군의 지도·감독 받아 시행 등 ○ 허가기간 : '15.11.10~'15.12.4 	조건부 허가	'15.11.10
사적 제162호 북한산성	경기도 고양시	윤○○	<p><서암사지 복원(허가사항 변경허가)></p> <ul style="list-style-type: none"> ○ 위치 : 경기도 고양시 덕양구 북한동 509번지 일원(문화재구역으로부터 31m 이격/1구역) ○ 사업내용 : 인법당 내부 평면 변경 <ul style="list-style-type: none"> - 툇마루를 실로 변경 ○ 허가기간 : '15.11.11~'17.12.31 	허가	'15.11.11

문 화 재	소재지	신청인	사 업 내 용	처리결과	처리일자
사적 제162호 북한산성	경기도 고양시	홍○○	<p><대성암 석축 보수(허가사항 변경허가)></p> <ul style="list-style-type: none"> ○ 위치 : 경기도 고양시 덕양구 북한동 163(문화재구역으로부터 174m 이격 /1구역) ○ 사업내용 <ul style="list-style-type: none"> - 기존허가 <ul style="list-style-type: none"> · 조성면적 : 219㎡ · 석축 : 높이 6m, 2단 조성, 계단 3개소, 길이 53.4m - 변경 허가사항 <ul style="list-style-type: none"> · 조성면적 : 898㎡(1단의 석축을 경사면으로 처리하면서 679㎡ 증가) · 석축 : 높이 2.5m, 1단 조성, 계단 2개소, 길이 76.0m ○ 허가조건 <ul style="list-style-type: none"> - 경사면 절토부분 시·발굴조사 선행 ○ 허가기간 : '15.11.23~'18.12.31 	조건부 허가	'15.11.23
사적 제229호 예산 윤봉길의사 유적	충남 예산군	정○○	<p><근린생활시설 신축></p> <ul style="list-style-type: none"> ○ 위치 : 충남 예산군 덕산면 시량리 10-15(3구역) ○ 사업내용 <ul style="list-style-type: none"> - 대지면적 : 2,244㎡ - 건축면적/연면적 : 760.63㎡/1,985.71㎡ - 규모 : 지상3층(최고높이 11.98m) 	허가	'15.11.16
사적 제267호 서울 암사동 유적	서울시 강동구	○○○	<p><관정 설치></p> <ul style="list-style-type: none"> ○ 위치 : 서울시 강동구 암사동 139-2 (문화재구역) ○ 사업내용 <ul style="list-style-type: none"> - 관정 설치 : 외경 지름 150mm × 깊이 30~40m 추정 - MCC 판넬 : 가로 40cm × 세로 27cm × 높이 120cm ○ 허가조건 <ul style="list-style-type: none"> - 지하수 미개발시 폐공을 철저히 하도록 하고 MCC 판넬 등 지상에 노출되는 시설물은 눈에 도드라지지 않도록 문화재 경관과 어울리도록 적정한 디자인과 차폐하도록 함 	조건부 허가	'15.12.07

문 화 재	소재지	신청인	사 업 내 용	처리결과	처리일자
사적 제272호 남원 만인의총	전북 남원시	○○○	<p><물품보관창고 신축></p> <ul style="list-style-type: none"> ○ 위치 : 전북 남원시 향교동 674-1 (1구역) ○ 사업내용 <ul style="list-style-type: none"> - 건물 신축 · 건축면적 : 27m² (9m * 3m) · 건물높이 : 4.25m ○ 허가조건 <ul style="list-style-type: none"> - 건물 높이는 3.9m 정도로 하향조정하고, 건물 후면부(도로면)는 차폐식재할 것 	조건부 허가	'15.11.10
사적 제302호 순천 낙안읍성	전남 순천시	○○○	<p><제2회 낙안읍성 전국 국악(판소리)대전></p> <ul style="list-style-type: none"> ○ 위치 : 전남 순천시 낙안면 동내리 437-1(문화재구역) ○ 사업내용 <ul style="list-style-type: none"> - 제2회 낙안읍성 전국 국악(판소리)대전 ○ 허가조건 <ul style="list-style-type: none"> - 문화유적의 훼손이나 사적지의 역사성과 존엄성을 손상하는 행위를 금함. - 문화재 및 긴급 상황에 대비한 소방차 및 구급차 대기. - 문화유적 및 관리시설의 훼손 및 손상행위를 금함. - 낙안읍성 내 다른 관람객에 불편을 주지 않도록 주의. - 행사진행 및 안내요원에 대하여 문화재보존 사전교육을 실시. 	조건부 허가	'15.11.12
사적 제302호 순천 낙안읍성	전남 순천시	○○○	<p><도로 확장></p> <ul style="list-style-type: none"> ○ 위치 : 전남 순천시 낙안면 동내리 566번지 2호(4구역) ○ 사업내용 <ul style="list-style-type: none"> - 길이 : 80m - 당초 폭 3.5~3.8m → 5.5m 	허가	'15.11.24
사적 제341호 김해 대성동 고분군	경남 김해시	○○○	<p><반려동물 산책문화 안내표지판 설치></p> <ul style="list-style-type: none"> ○ 위치 : 경남 김해시 대성동 434(문화재구역) ○ 사업내용 : 안내표지판 1개소 설치 ○ 허가조건 <ul style="list-style-type: none"> - 굴착 시 입회조사 ○ 허가기간 : '15.11.23~'15.12.31 	조건부 허가	'15.11.23

문 화 재	소재지	신청인	사 업 내 용	처리결과	처리일자
사적 제341호 김해 대성동 고분군	경남 김해시	박○○	<p><2016 제야음악회 및 제야의 종 타종식></p> <ul style="list-style-type: none"> ○ 위치 : 경남 김해시 대성동 465-2 (문화재구역으로부터 20m 이격/8구역) ○ 사업내용 <ul style="list-style-type: none"> - 행사기간 : 2015.12.31~2016.1.1(2일) - 행사장소 : 대성동 시민의 종 광장 - 시설계획 : 무대(15m*9m*1m), 천막(5m*5m, 12개), 음향 및 조명시설, 발전기 등 ○ 허가조건 <ul style="list-style-type: none"> - 김해시의 지도·감독 받아 시행 등 ○ 허가기간 : '15.11.27~'16.1.10 	조건부 허가	'15.11.27
사적 제382호 여주 고달사지	경기도 여주시	유○○	<p><돈사 증축></p> <ul style="list-style-type: none"> ○ 위치 : 경기도 여주시 북내면 상교리 399-4(문화재구역으로부터 320m 이격/1구역) ○ 사업내용 <ul style="list-style-type: none"> - 증축 부지면적 : 4,900㎡ - 기존 : 14동(연면적 6,652.62㎡) - 증축 : 2동(연면적 2,408.57㎡) - 부대시설 : 토사측구 195m, 집수정 3개소, 흡관 330m, 코어넷 90㎡, 옹벽 1,060m(H=4.5m) ○ 허가조건 <ul style="list-style-type: none"> - 시·발굴조사 선행 ○ 허가기간 : '15.10.27~'15.12.31 	조건부 허가	'15.11.23
사적 제383호 논산 돈암서원	충남 논산시	○○○	<p><예학관 신축></p> <ul style="list-style-type: none"> ○ 위치 : 충남 논산시 연산면 임리 50번지 7호(3구역) ○ 사업내용 <ul style="list-style-type: none"> - 방문자센터, 전시실, 강학실, 식당 등 - 건축면적 : 978.66㎡(지하 623.70㎡ / 지상 354.96㎡) 	허가	'15.11.30
사적 제412호 제주 고산리 유적	제주도 제주시	○○○	<p><탐방센터 마감 조정(허가사항 변경허가)></p> <ul style="list-style-type: none"> ○ 위치 : 제주도 제주시 한경면 고산리 3650-1(문화재구역) ○ 사업내용 <ul style="list-style-type: none"> - 기존: 돌망태 - 변경 : 돌망태+칼라강판 ○ 허가기간 : '14.12.2~'17.6.30 	허가	'15.11.11

문 화 재	소재지	신청인	사 업 내 용	처리결과	처리일자
사적 제428호 부여 관북리 유적	충남 부여군	○○○	<p><기존 안내소 건축물 외벽철거 및 관광객 쉼터 활용></p> <ul style="list-style-type: none"> ○ 위치 : 충남 부여군 부여읍 관북리 77(문화재구역) ○ 사업내용 <ul style="list-style-type: none"> - 기존 한옥 안내소 외벽 철거, 관람객 쉼터 활용 - 공중화장실 차폐담장, 주차장 측부 옹벽 재도장, 화강석 계단 파손 보수 	허가	'15.11.24
사적 제452호 강화 외성	인천시 강화군	안○○	<p><농가주택 신축 및 진입로 조성></p> <ul style="list-style-type: none"> ○ 위치 : 인천시 강화군 강화읍 산5-18 (문화재구역으로부터 200m 이격/1구역) ○ 사업내용 <ul style="list-style-type: none"> - 부지면적 : 2,573㎡ 중 735㎡ 조성 - 건축면적/연면적 : 133.39㎡/133.39㎡ - 구조 및 높이 : RC조/6.85m(1층) ○ 허가기간 : '15.11.11~'16.12.31 	허가	'15.11.11
사적 제452호 강화 외성	인천시 강화군	우○○	<p><단독주택 신축></p> <ul style="list-style-type: none"> ○ 위치 : 인천시 강화군 선원면 신정리 332-1(문화재구역으로부터 200m 이격/1구역) ○ 사업내용 <ul style="list-style-type: none"> - 대지면적 : 661.00㎡ - 건축면적/연면적 : 107.36㎡/156.38㎡ - 구조 및 높이 : RC조/8.90m(2층) - 기타 : 성토 최고 2.6m ○ 허가기간 : '15.11.23~'16.11.30 	허가	'15.11.23
사적 제471호 완주 위봉산성	전북 완주군	○○○	<p><사무소 신축></p> <ul style="list-style-type: none"> ○ 위치 : 전북 완주군 소양면 대흥리 58-1(문화재구역) ○ 사업내용 <ul style="list-style-type: none"> - 건물 신축 <ul style="list-style-type: none"> · 건축면적 : 18㎡ (3m * 6m) · 건물높이 : 4.25m ○ 허가조건 <ul style="list-style-type: none"> - 건물 높이는 3.9m 정도로 하향조정 할 것 	조건부 허가	'15.11.10

문 화 재	소재지	신청인	사 업 내 용	처리결과	처리일자
사적 제523호 여수 석보	전남 여수시	○○○	<p><공장 신축></p> <ul style="list-style-type: none"> ○ 위치 : 전남 여수시 선원동 209번지 20호(2구역) ○ 사업내용 <ul style="list-style-type: none"> - 건축면적 : 499.50m² - 건물높이 : 7.4m ○ 허가조건 <ul style="list-style-type: none"> - 외벽 및 지붕 마감재 색상은 눈에 도드라지지 않도록 명도와 채도가 낮은 색상(예 ; 회색, 밤색 등)을 사용하도록 할 것 	조건부 허가	'15.11.30
사적 제523호 여수 석보	전남 여수시	박○○	<p><단독주택 신축></p> <ul style="list-style-type: none"> ○ 위치 : 전남 여수시 선원동 509번지 31호(2구역) ○ 사업내용 <ul style="list-style-type: none"> - 건축면적 : 105.57m² - 건물높이 : 6.03m(가중 평균 높이) 	허가	'15.11.30

다. 의결사항

- 원안집수