

## 2023년도 문화재위원회

### 제5차 천연기념물분과위원회 회의록

- ▣ 일 시 : 2023. 5. 24.(수), 10:00~13:30
- ▣ 장 소 : 문화재청 대회의실(1동 9층)
- ▣ 출석의원 : 이상석, 강철기, 김용식, 김영모, 백운기,  
서정호, 신현실, 이성주, 이윤남, 윤 주,  
조운연, 한성용, 한인섭 (이상 13명)
- ▣ 심의내용 및 의결사항 : 이하 자료와 같음

문 화 재 위 원 회

# 목 차

## 【심의사항】

1	「연천 임진강 두루미류 도래지」 역사문화환경 보존지역 내 건축행위 등에 관한 허용기준 마련(*설명)	(공개)
2	「제주 산천단 곶술 군」 주변 근린생활시설 신축	(공개)
3	「제주 남읍리 난대림」 내 농업용수 급수관로 설치 및 포장 정비	(공개)
4	「제주 도순리 녹나무 자생지」 주변 단독주택 신축(*설명)	(공개)
5	「제주 도순리 녹나무 자생지」 주변 빗물이용시설 설치	(공개)
6	「제주 월령리 선인장 군락」 주변 근린생활시설 신축(*설명)	(공개)
7	「제주 월령리 선인장 군락」 주변 단독주택 신축	(공개)
8	「한라산 천연보호구역」 내 석굴암 탐방로 정비(*설명)	(공개)
9	「한라산 천연보호구역」 내 어승생악 탐방로 정비(*설명)	(공개)

## 【검토사항】

10	「국립자연유산원」 입지선정안 검토	(공개)
11	「포항 오도리 주상절리」 국가지정문화재(천연기념물) 지정 검토	(공개)
12	「장수 장수리 의암송」 생육환경 개선 및 조경 정비공사(*설명)	(공개)

## 【보고사항】

13	「설악산 천연보호구역」 내 오색삭도 설치 허가사항 변경 허가 보고	(공개)
14	천연기념물 및 명승 현상변경허가 등 보고 (건수 160건)	(공개)

---

# 심 의 사 항

---

## 1. 「연천 임진강 두루미류 도래지」 역사문화환경 보존지역 내 건축행위 등에 관한 허용기준 마련

### 가. 제안사항

천연기념물 「연천 임진강 두루미류 도래지」 역사문화환경 보존지역 내 건축행위 등에 관한 허용기준을 재마련하여 부의하오니 재심의하여 주시기 바랍니다.

### 나. 제안사유

- 「연천 임진강 두루미류 도래지」 역사문화환경 보존지역 내 건축행위 등에 관한 허용기준 마련을 위해 신청한 사항으로 2023년 제2차 천연기념물분과 심의('23.2.22)에서 '두루미류 도래지에 대한 서식환경 훼손 우려 등 자연유산 보존 및 경관에 부정적 영향을 미칠 우려가 있음' 사유로 부결된 사항임
  - 추진경과
    - '22. 5. 12. 연천 임진강 두루미류 도래지 국가지정문화재(천연기념물) 지정
    - '22. 11. 7. ~ 11. 26. 천연기념물 「연천 임진강 두루미류 도래지」 역사문화환경 보존지역 내 건축행위 등에 관한 허용기준 마련안 이해관계자 등 의견조회
    - '22. 11. 16. ~ 2. 13. 주민설명회(6차례, 재산권 침해 우려)
    - '23. 2. 14. 천연기념물 「연천 임진강 두루미류 도래지」 역사문화환경 보존지역 내 건축행위 등에 관한 허용기준 마련안 제출(\*\*\*→\*\*\*\*)
    - '23. 2. 22. 2023년 제2차 천연기념물분과 위원회 심의결과(부결)
    - '23. 5. 10. 천연기념물 「연천 임진강 두루미류 도래지」 역사문화환경 보존지역 내 건축행위 등에 관한 허용기준 마련안 재제출(\*\*\*→\*\*\*\*)

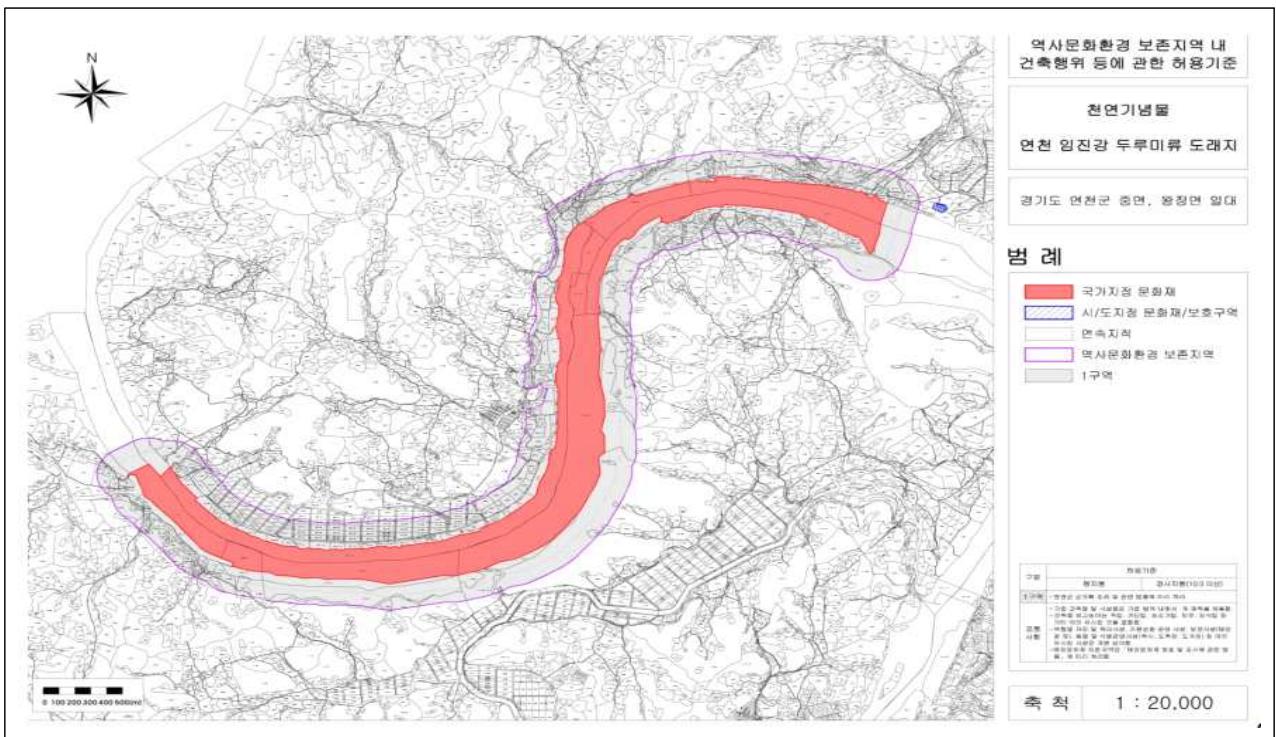
### 다. 주요내용

- (1) 신청인 : \*\*\*\*
- (2) 대상문화재 : 천연기념물 「연천 임진강 두루미류 도래지」
  - 소재지 : 경기도 연천군 중면 횡산리 1194-1번지 등
  - 지정일 : 2022. 5. 12.
- (3) 신청내용 : 천연기념물 「연천 임진강 두루미류 도래지」 역사문화환경 보존지역 내

건축행위 등에 관한 허용기준(안)

※ 변경내용 : 1차 심의안(문화재구역으로부터 100m 내외)에서 200m로 확대

구분	허용기준
1구역	<ul style="list-style-type: none"> <li>○ 연천군 군계획 조례 및 관련 법률에 따라 처리</li> </ul>
공통사항	<ul style="list-style-type: none"> <li>○ 기존 건축물 또는 시설물은 기존 범위 내에서 개·재축을 허용함.</li> <li>○ 건축물 최고높이는 옥탑, 계단탑, 승강기탑, 망루, 장식탑등 기타 이와 유사한 것을 포함함.</li> <li>○ 위험물 저장 및 처리시설, 자원순환 관련 시설, 발전시설(태양광 등), 동물 및 식물 관련시설(축사, 도축장, 도계장) 등과 같이 소음·진동·악취 등을 유발하거나 대기오염물질·화학물질·먼지·빛·열 등을 방출하는 시설은 개별 심의함.</li> <li>○ 지하 50m 이상 굴착행위는 개별 심의함.</li> <li>○ 높이 3m 이상 절·성토를 수반하거나, 높이 3m 이상의 법면, 석축, 옹벽이 발생하는 경우는 개별 심의함.(지하층의 절토는 제외, 지표면 높이 산정 기준은 건축법에 따름)</li> <li>○ 매장문화재 유존지역은 「매장문화재보호 및 조사에 관한 법률」에 따라 처리함.</li> <li>○ 도로, 교량 등 이와 유사한 시설물의 신설 및 확장은 개별 심의함.</li> <li>○ 허용기준의 고시 이후, 역사문화환경 보존지역 내 도시계획 변경 시 문화재청장과 사전 협의함.</li> <li>○ 홍수, 가뭄 등 자연적인 조건 또는 북측댐 방류 등 통제 불가능한 상황에 따른 현상변경을 허용함. 단, 실시간 수량(수위) 정보 및 군남댐 운영 계획(변경계획 포함)을 연천군에 제공하여야 하며, 두루미류 도래기간(10~3월) 담수에 대해서는 연천군과 협의하여야 함.</li> </ul>



라. 검토의견(\*\*\*\*\*)

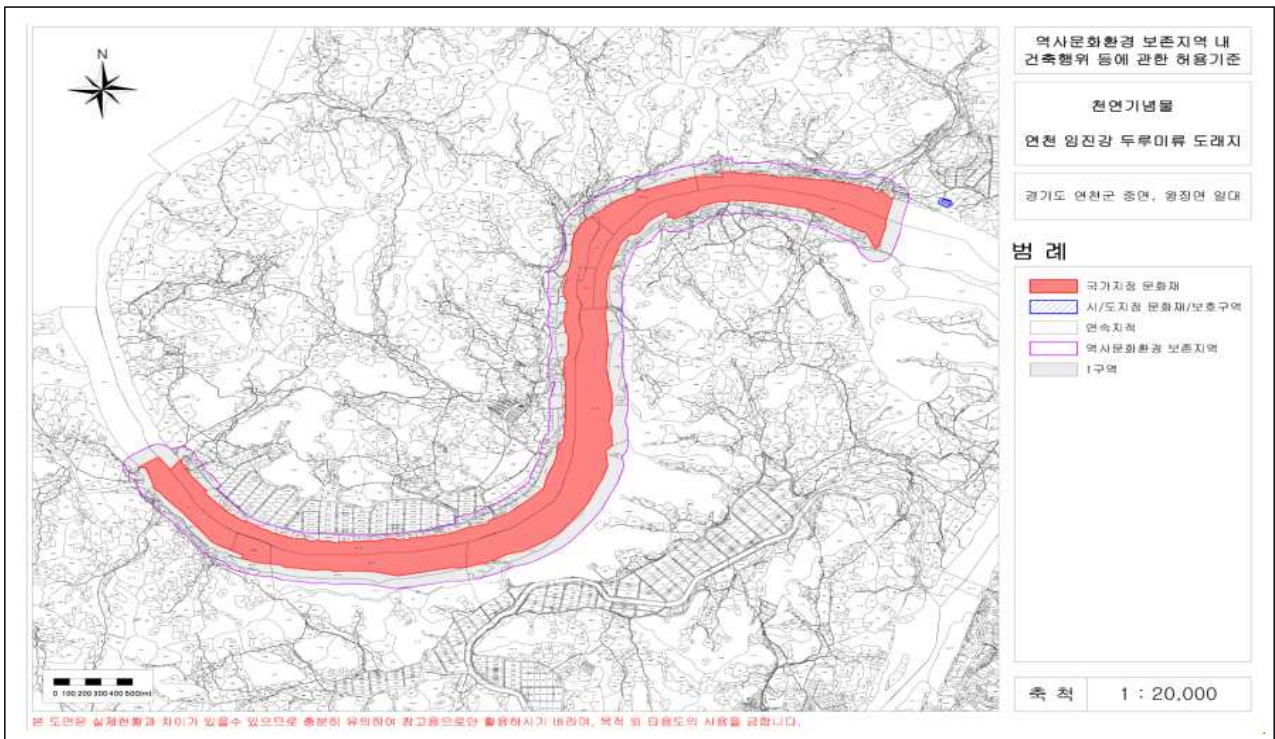
- 신청안은 천연기념물 「연천 임진강 두루미류 도래지」의 역사문화환경 보존 지역 내 건축행위 등에 관한 허용기준 마련을 위하여 재신청한 건임
- 주민들의 의견수렴과 지역적 특성을 고려하여 허용기준 구역을 기존 100m에서 200m내외로 설정하여 재신청한 안은 적정하다고 판단됨

마. 지자체 검토의견 (\*\*\*, 2023.5.10.)

- 연천 임진강 두루미류 도래지 역사문화환경 보존지역 설정에 대한 1차 심의 부결 후, 여러 차례 주민과의 소통을 걸쳐 도출한 결과로 금회에 2차 심의 안건을 제출함
  - 1차 심의안(문화재구역으로부터 100m 내외)에서 200m로 확대하였음
  - 이미 마을이 형성된 거주지는 제외하여 도로를 기준으로 경계를 설정함
- 문화재 보호와 주민 의견 수용으로 조율해 만들어진 절충안으로서 조속히 역사문화환경 보존지역을 설정하여 두루미 보호와 종합정비계획 수립에 만전을 다하고자 함

바. 참고자료

- 2023년 제2차 천연기념물분과 위원회 시 「연천 임진강 두루미류 도래지」 역사문화환경 보존지역 내 건축행위 등에 관한 허용기준(안) : 허용기준 구역 100m내외 설정



사. 의결사항

- 원안가결
- 의결정족사항
  - 출석 13명/ 가결 12명, 기피 1명

## 2. 「제주 산천단 곶솔 군」 주변 근린생활시설 신축

### 가. 제안사항

「제주 산천단 곶솔 군」 주변 근린생활시설 신축을 위해 국가지정문화재 현상변경 등 허가 신청한 사항을 부의하오니 심의하여 주시기 바랍니다.

### 나. 제안사유

- 「제주 산천단 곶솔 군」 주변 근린생활시설 신축을 위해 신청한 사항임  
참고로 동 건물은 ‘자연유산 보존 및 경관에 부정적 영향을 미칠 우려가 있음’  
의 사유로 불허(2023. 3.21.)된 사항으로 일부 내용을 조정하여 재신청함  
- 조정내용 : 건축물 배치 위치 변경(도로쪽), 최고높이 7.2m → 3.6m  
옥상 테라스 진입 불가, 계단실 삭제

### 다. 주요내용

- (1) 신청인 : \*\*\*
- (2) 대상문화재 : 천연기념물 「제주 산천단 곶솔 군」
  - 소재지 : 제주특별자치도 제주시 아라동 375-1
  - 지정일 : 1964.1.31.
- (3) 신청내용
  - 사업명 : 근린생활시설 신축공사
  - 사업위치 : 제주특별자치도 제주시 아라일동 373-3번지
  - 사업내용 : 제1종 근린생활시설(소매점) 신축

구분	1차 신청/불허 (2023.3.21.)	금회 신청 (2023 4.13.)	비고
대지면적	2,256㎡	2,256㎡	-
건축면적	348.98㎡	348.98㎡	
연면적	224.48㎡	224.48㎡	
건축물 높이	최고높이 7.2m	최고높이 3.6m	감3.6m

- 사업기간 : 허가일로부터 ~ 2024.6.30.



(4) 문화재와의 거리 : 문화재구역과 인접(1구역)

\* 허용기준 1구역 : 개별심의

#### 라. 검토의견 (\*\*\*\*\*)

- 신청사업은 「제주 산천단 곶술 군」 문화재구역과 인접한 1구역(곶술 생육지와 인접)에 근린생활시설을 신축하고자 신청한 사항으로, 기존 신청안에 비해 높이를 감하여 신청하였으나, 현장조사 결과 주변환경은 오래된 기존 건물 외 신축 건물을 볼 수 없었고, 이번 건물의 신축이 산천단이라는 자연성지의 영역성 제고와 곶술 생육과 주변 경관에 부정적 영향을 미칠 것으로 판단됨

#### 마. 현지조사 의견 또는 지자체 의견

##### (1) 관계전문가 현지조사 의견

<\*\*\* 문화재위원 / 2023. 5. 11.>

- 산천단 곶술군은 조선시대 한라산 산신제를 지내던 지역으로 한국의 대표적 자연성지(유네스코의 자연성지(Sacred natural sites)유형)에 해당함. 지속적 영적·문화적 공간보존을 위해 주변환경 개선이 시급한 지역임
- 현 사업계획지역은 문화재 현상변경 허용기준 1구역에 해당되며 문화재보호구역과 연접하고 있어 산천단 곶술군의 지속적 보존에 부정적 영향을 미칠 것으로 판단됨. 또한 현상변경 허용기준에 근거하면 건조물의 신축사업은 불가한 지역임

<\*\*\* 문화재위원 / 2023. 5. 11.>

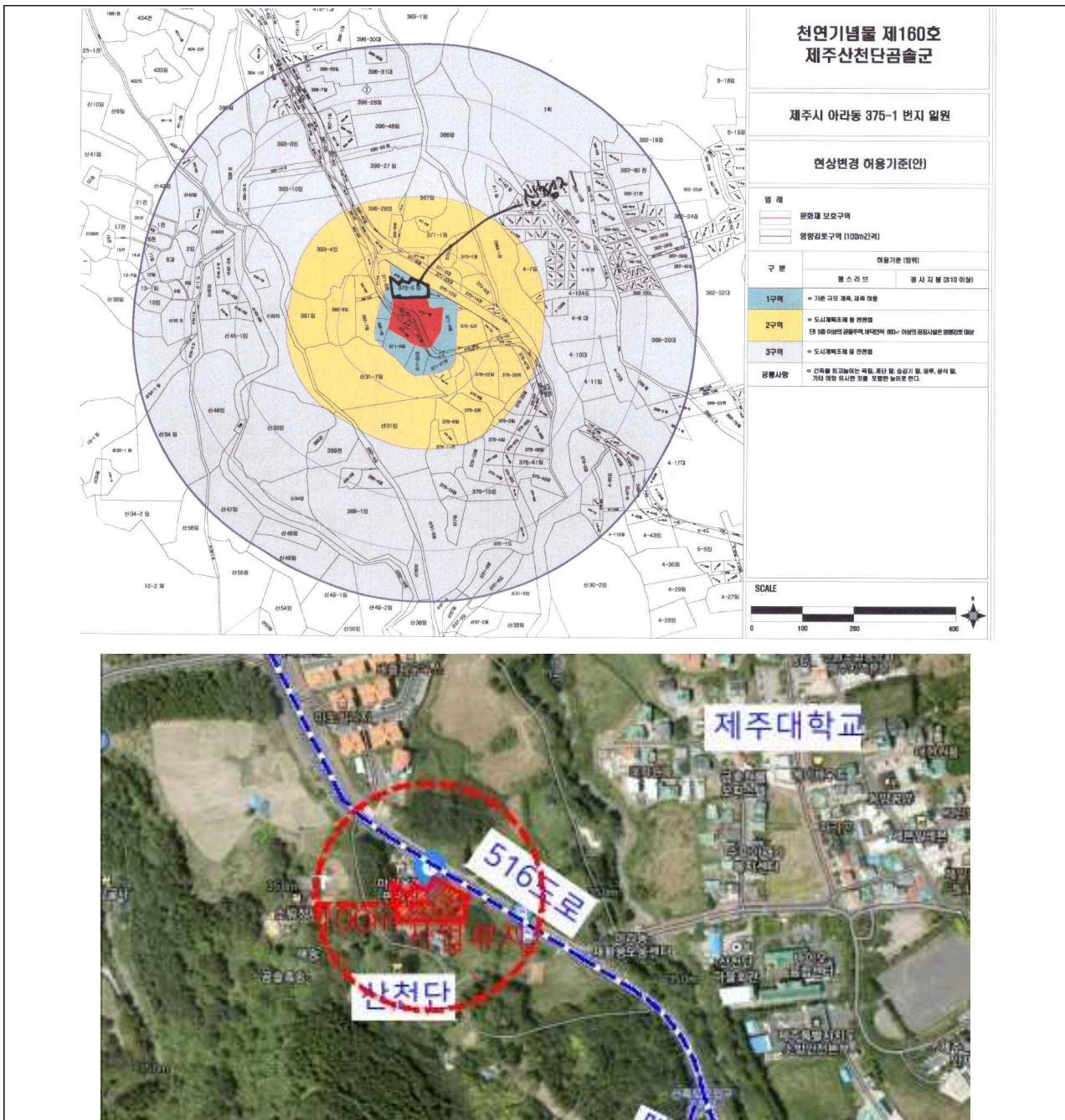
- 전통적으로 제주도에 부임하는 목사가 2월에 백록담에서 산신제를 지낸 산신단의 제단 주위에 생육하는 8그루의 곶술은 수령 500~600년, 평균 수고 29.7m, 평균 둘레는 4.35m임. 가지가 부러질 위험을 막기 위하여 철제의 안전시설을 설치해 놓았으며, 일부 수피를 대상으로 외과수술을 시행하였고 곶술의 전반적인 생육상황은 양호한 편임
- 본 건물은 기존 규모의 개축이나 재축을 허용하는 허용기준 제 1구역 내에 건축면적 348.98㎡, 연면적 224.48㎡, 용적을 산정면적 224.48㎡, 철근콘크리트 구조로 건물높이 3.6m미터의 규모로 제1종 근린생활시설(소매점)을 신축하고자 하는 내용임.
- 세계자연유산인 지역과 접한 본 건물은 곶술군의 수관규모로 보아 뿌리 생육에는 별 지장이 없을 것으로 판단함. 다만, 세계자연유산인 제주산천단곶술군의 경계와 이격거리 없는 이질적인 건물이 위치하면 어느 정도 경관의 악화를 예상함. 곶술군이 자연성지라는 관점에서 경관보존을 위하여 이질적인 요소의 도입에 대한 절감노력이 필요함.

(2) 지자체(\*\*\*\*\* \*\*\*) 의견

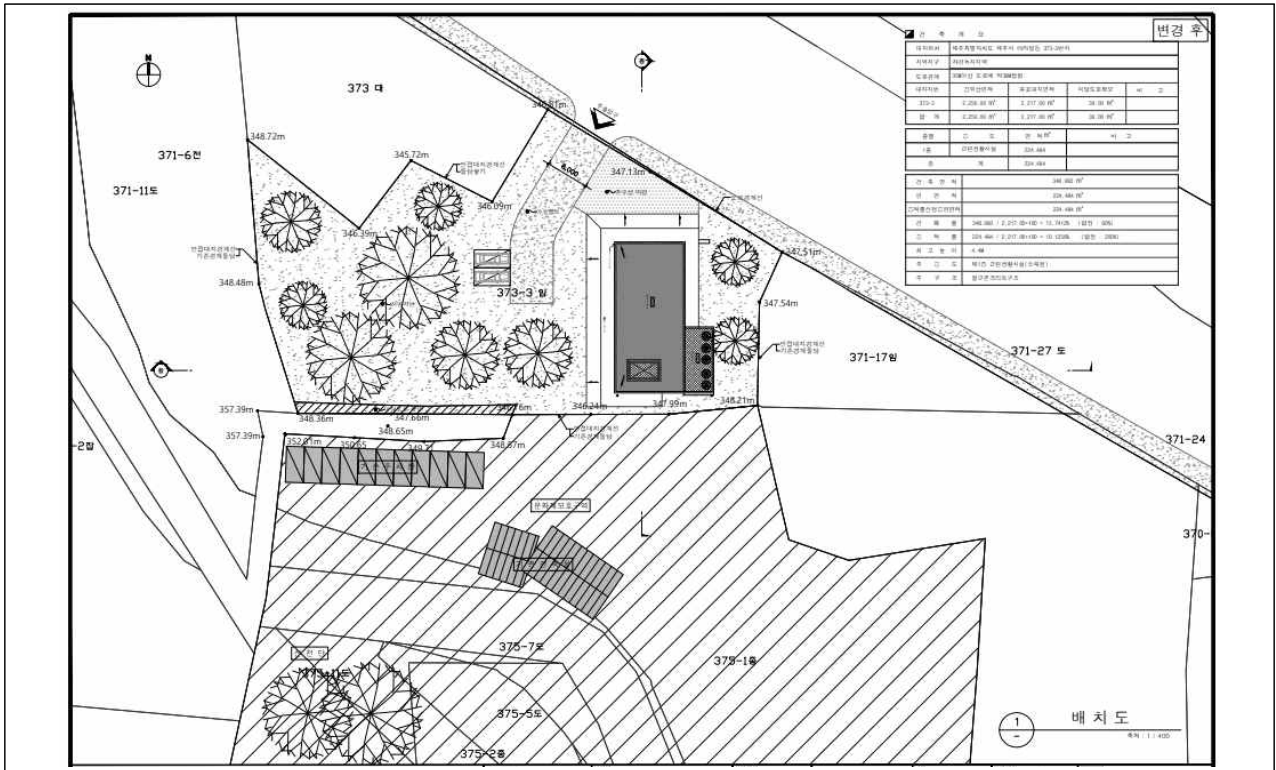
- 신청사업은 1차 불허 사유를 보완하여 건축물 배치 위치를 문화재구역에서 일정거리를 이격시키는 내용으로 변경하여 재신청한 사항으로, 도로에서 곰솔 군 방향 경관을 확보하였다고 하나, 본 신청 위치 주변은 제주도의 대표적 자연성지에 해당하고 신규 건축물 승인이 극도로 제한되어 있고, 건축물 신축에 따른 곰솔 군 주변 경관 변화가 수반될 것으로 사료됨

바. 참고자료

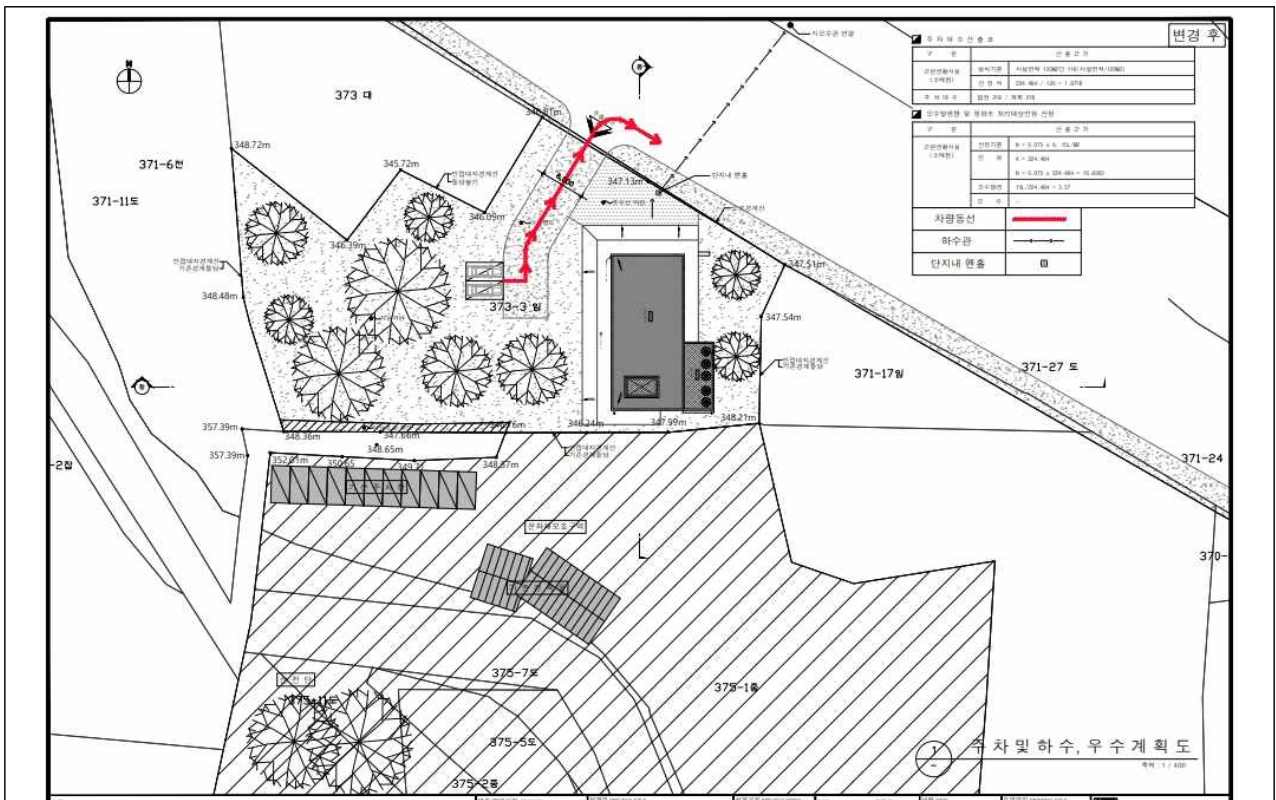
(1) 위치도



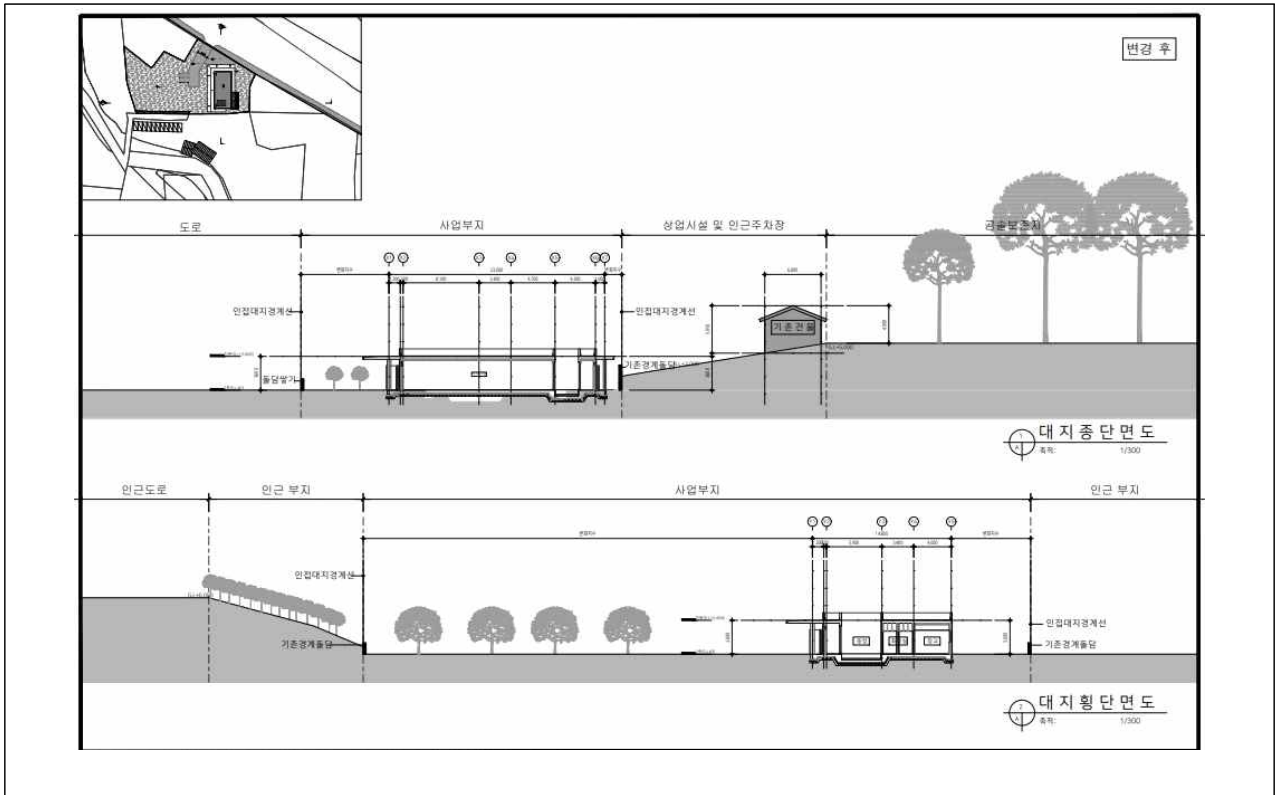
## (2) 건물배치도



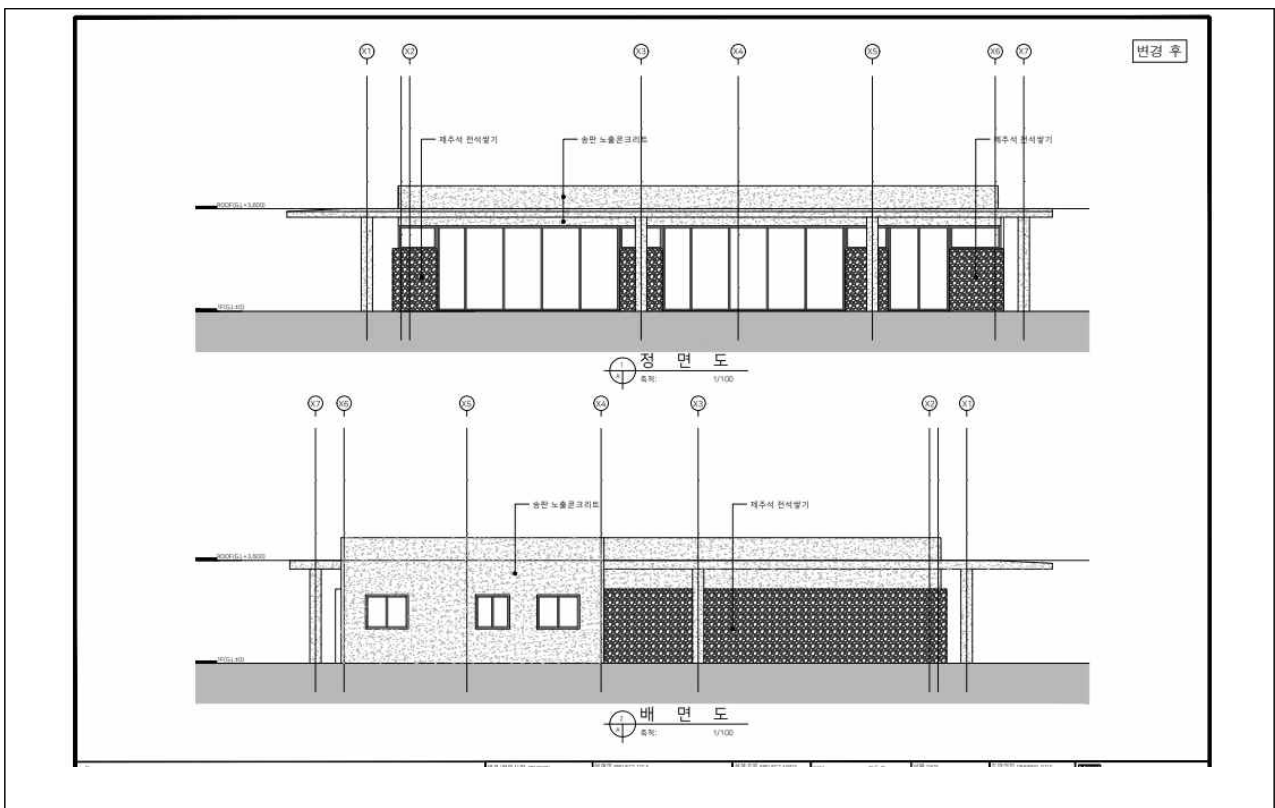
## (3) 하수, 우수 계획도



#### (4) 단면도



#### (5) 정면도



(6) 현황사진



사. 의결사항

- 부결
  - 자연유산 보존에 부정적 영향을 미칠 우려가 있음
- 의결정족사항
  - 출석 12명/ 부결 12명

### 3. 「제주 납읍리 난대림」 내 농업용수 급수관로 설치 및 포장정비

#### 가. 제안사항

「제주 납읍리 난대림」 내 농업용수 급수관로 설치 및 포장정비를 위해 국가지정문화재 현상 변경 등 허가 신청한 사항을 부의하오니 심의하여 주시기 바랍니다.

#### 나. 제안사유

- 「제주 납읍리 난대림」 내 농업용수 급수관로 설치 및 포장정비를 위해 신청한 사항임
- \* 참고로 동 위치에 포장 정비를 위해 신청된 현상변경 신청 건은 ‘제주 납읍리 난대림 생육환경에 부정적인 영향을 미칠 우려가 있음’의 사유로 불허(2023. 1.28.)된 사항으로 사업 내용을 변경하여 재신청함

#### 다. 주요내용

- (1) 신청인 : \*\*\* \*\*
- (2) 대상문화재 : 천연기념물 「제주 납읍리 난대림」
  - 소재지 : 제주특별자치도 제주시 애월읍 납읍리 산16번지
  - 지정일 : 1993.8.19
- (3) 신청내용
  - 사업명 : 농업용수 급수관로 설치 및 포장정비
  - 사업위치 : 제주특별자치도 애월읍 납읍리 1454번지 등
  - 사업내용 : 농업용수 급수관로 설치 및 포장정비
    - 농업용수 급수관로 설치(D63) L=300m
    - 아스팔트 포장 A=33m<sup>2</sup>
    - 콘크리트 포장 A=917m<sup>2</sup>
  - 사업기간 : 허가일로부터 ~ 2024.4.30.
- (4) 문화재와의 거리 : 문화재구역내외(허용기준 1구역)
  - \* 허용기준 1구역 : 개별심의

#### 라. 검토의견 (\*\*\*\*\*)

- 신청사업은 「제주 납읍리 난대림」 내외 문화재구역과 인접한 1구역(난대림

수목 생육지와 인접)에 급수관로 설치 및 포장정비를 하고자 신청한 사항으로, 관로 설치 터파기 위치상 난대림과 매우 가깝게 닿아있어 수목의 뿌리가 자라고 있을 가능성이 있어 난대림 수목 생육에 부정적 영향을 미칠 것으로 판단됨

#### 마. 현지조사 의견 또는 지자체 의견

##### (1) 관계전문가 현지조사 의견

<\*\*\* 문화재위원 / 2023. 5. 12.>

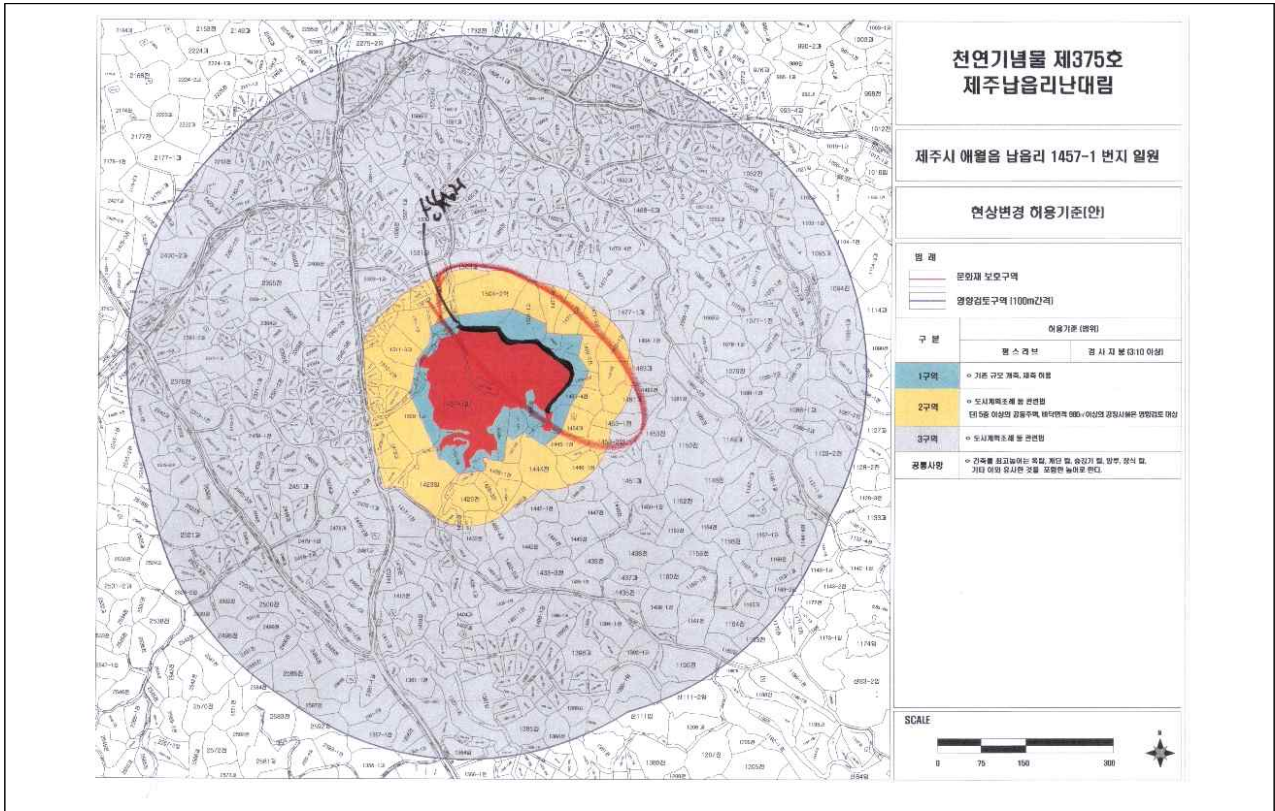
- 본 사업계획지는 남읍리 난대림과 연접한 문화재 보존지역의 경계(문화재 보호구역, 1구역)를 따라 약 300m에 농업용수 급수관로를 설치하고자 하는 사업으로 문화재보호구역인 난대림 수목들의 지하부 뿌리의 손상 및 훼손이 예상될 것으로 판단됨
- 새로운 관로의 신설 목적이 명확하지 않고 기존 관로를 철거하지 않은 채 신설 관로 이용 시 기존 관로로 인해 발생하는 문제점이 분석되어야 하며 농업용수가 부족할 경우 농작물의 규모와 농수량 및 이용농가 수 등 관련한 근거가 구체적으로 제시되어야 할 것으로 판단됨. 난대림의 뿌리에 영향을 고려하여 설치위치가 이격되어야 할 것임

<\*\*\* 문화재위원 / 2023. 5. 12.>

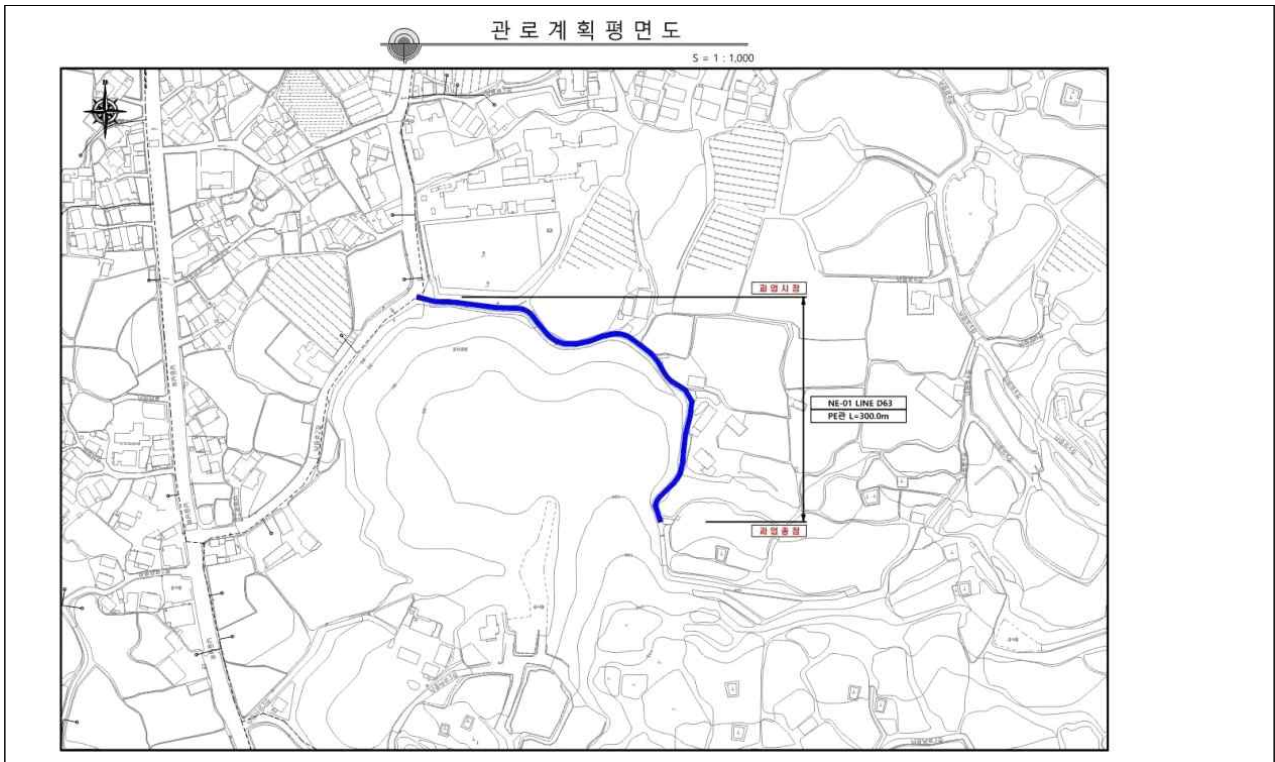
- 본 구역은 남읍리 난대림과 도로를 사이로 접함. 남읍리 난대림은 북제주군의 평지에 남은 유일한 상록활엽수림임. 후박나무, 생달나무, 식나무, 종가시나무, 아왜나무, 동백나무, 모밀잣밤나무, 자금우, 마삭줄 등 상록활엽수종이 생육함. 숲 안에는 포제단이 있는데 해마다 이곳에서 동제를 지냄
- 본 계획(안)은 허용기준 제 I구역에 걸친 곳으로, 남읍리 난대림 문화재 구역인 사유지 내의 농업 생산시설에 용수 공급 목적으로 길이 300m, 굴착 폭 0.93m, 굴착 깊이 0.95m, 관의 지름 63mm 규모의 농업용수관로를 도로 지하에 포설하는 계획임
- 현장조사 결과, 인접한 도로 우측 편의 상록활엽수림 수관의 크기에 견주어 보아 도로 지하부까지 뻗어 있을지도 모르는 뿌리의 상태에 일부 영향이 있을 것으로 판단함. 기존에 공급 가능한 급수량, 필요한 급수량이나 시설의 물 소비 절약 등의 자료가 전혀 없기에 이에 대한 파악과 함께 대비가 필요함
- 급수 필요량과 공급량의 면밀한 계산에 따라 급수관 크기 결정을 전제로, 예정한 급수관로가 상록활엽수림과 접한 도로의 지하부에 설치 예정이기에, 도로 지하부의 뿌리 손상을 저감하는 방안이 필요함

## 바. 참고자료

### (1) 위치도

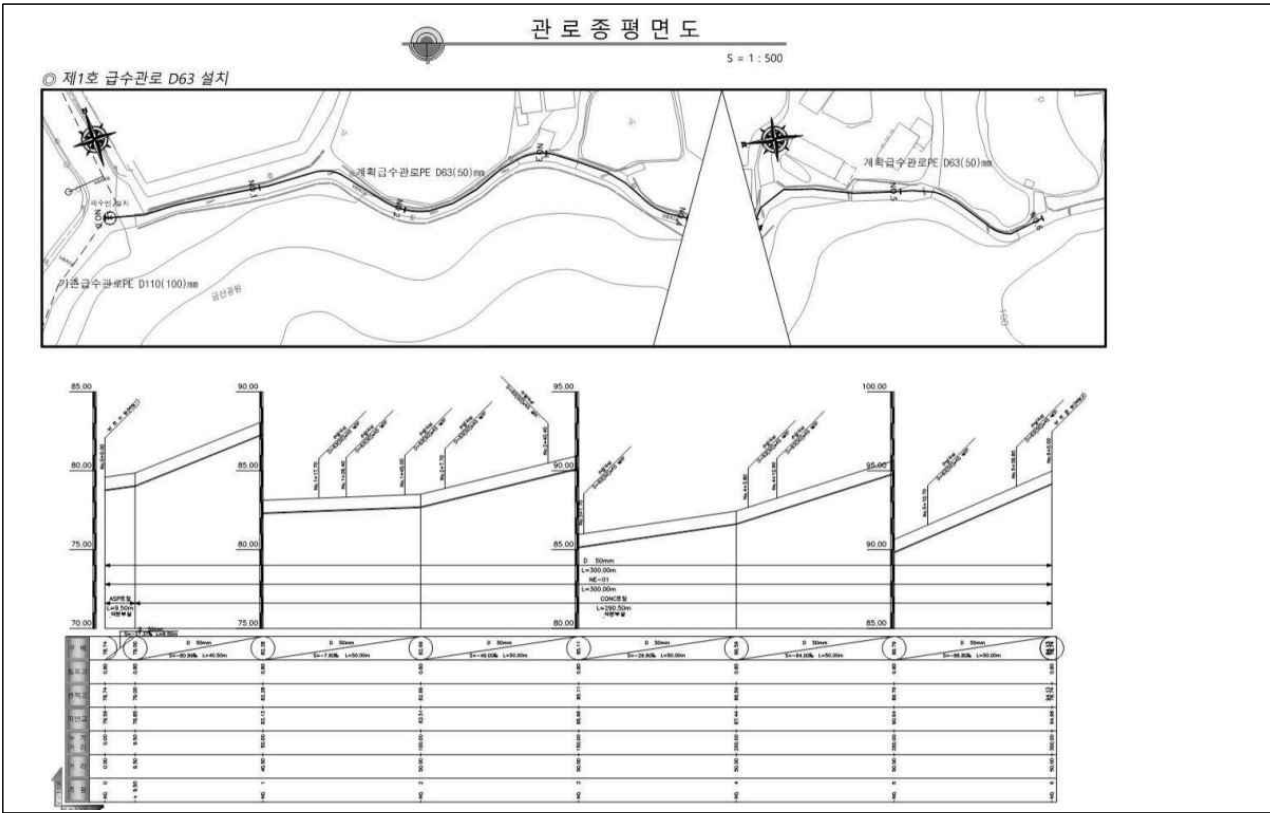


### (2) 관로계획 평면도

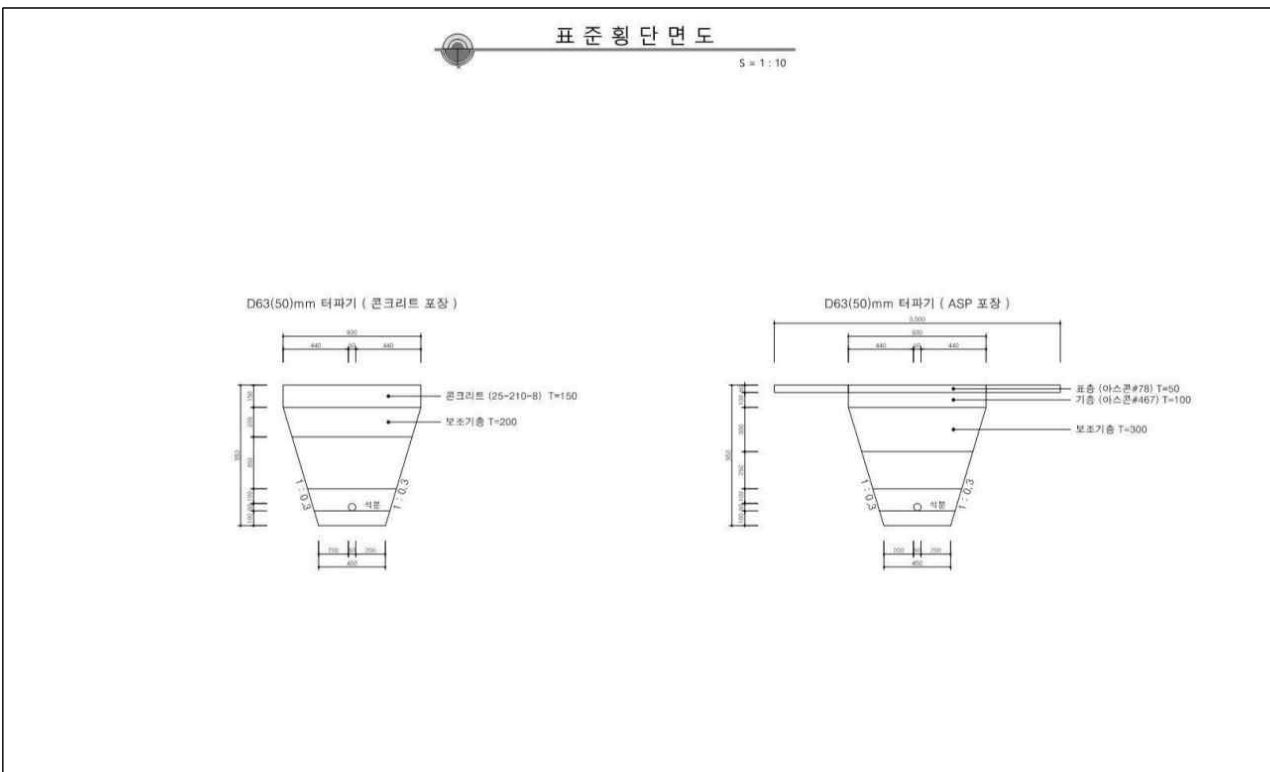




(3) 관로 종평면도



(4) 굴착 평면도



(5) 포장계획 평면도



(6) 현황사진



## 사. 의결사항

### ○ 부결

- 자연유산 보존에 부정적 영향을 미칠 우려가 있음

### ○ 의결정족사항

- 출석 12명/ 조건부 가결 1명, 부결 10명, 보류 1명

## 4. 「제주 도순리 녹나무 자생지」 주변 단독주택 신축

### 가. 제안사항

「제주 도순리 녹나무 자생지」 주변 단독주택 신축을 위해 국가지정문화재 현상변경 등 허가 신청한 사항을 부의하오니 심의하여 주시기 바랍니다.

### 나. 제안사유

○ 「제주 도순리 녹나무 자생지」 주변 단독주택 신축을 위해 신청한 사항으로 2023년 제2차 문화재위원회 천연기념물분과 심의('23. 2. 22.)에서 '자연유산 보존 및 경관에 부정적 영향을 미칠 우려가 있음'의 사유로 부결된 사항으로 일부 내용을 조정하여 재신청함

- 조정내용 : 최고높이 6.1m → 4.2m/ 건축면적 83.74㎡ → 78.57㎡

### 다. 주요내용

(1) 신청인 : \*\*\*

(2) 대상문화재 : 천연기념물 「제주 도순리 녹나무 자생지」

○ 소재지 : 제주특별자치도 서귀포시 도순동 210번지

○ 지정일 : 1964.1.31.

(3) 신청내용

○ 사업명 : 단독주택 신축

○ 사업위치 : 제주특별자치도 서귀포시 도순동 1185-6번지

○ 사업내용 : 단독주택 신축 78.57㎡

- 사업부지 내 오래된 무허가 건축물 철거 및 조경공간계획

- 신축 건물 지붕 평 슬래브로 시공하여 옥상 조경 조성

구분	1차 신청/부결 ( 2022.5.30.)	2차 신청/부결 ( 2023.2.22.)	금회 신청 (2023 3.29.)	비고
대지면적	610㎡	610㎡	610㎡	-
건축면적	112.48㎡	108.34㎡	101.82㎡	감6.52㎡
연 면 적	84.43㎡	83.74㎡	78.57㎡	감5.17㎡
건축물 높이	최고높이 6.1m, 지상 2층	최고높이 5m, 지상 1층	최고높이 4.2m 지상 1층	감0.8m

○ 사업기간 : 허가일로부터 ~ 2024.5.30.

(4) 문화재와의 거리 : 문화재구역과 인접(1구역)

\* 허용기준 1구역 : 개별심의

#### 라. 검토의견 (\*\*\*\*\*)

- 신청사업은 「제주 도순리 녹나무 자생지」 문화재구역과 인접한 1구역(녹나무 자생지와 인접)에 단독주택을 신축하고자 신청한 사항으로, 기존 신청안에 비해 높이와 면적을 감하여 신청하였으나, 현장조사 결과 주변에 신축 건물이 없고, 건축 시 오수처리수가 주변으로 흘러가 녹나무 자생지의 생육에 부정적 영향을 미칠 수 있다고 판단됨

#### 마. 현지조사 의견 또는 지자체 의견

##### (1) 관계전문가 현지조사 의견

<\*\*\* 문화재위원 / 2022. 5. 23.>

- 천연기념물 녹나무 자생지와 인접한 1구역에 지상 2층의 단독주택을 신축하고자 신청한 건임
- 녹나무가 자생하고 있는 도순천 주변의 1구역은 녹나무의 생육 및 주변 경관에 미치는 부정적 영향 등을 고려하여 단독주택의 신축을 최대한 억제한 구역임
- 현재 문화재구역 조정을 위한 녹나무 자생지 실태 조사가 수행 중임(현재는 종료: 신청지 주변에 녹나무 자생)을 고려할 때, 단독주택 신축 허가는 현시점에 가급적 억제해야 할 사안으로 판단됨

<\*\*\* 문화재위원 / 2023. 5. 11.>

- 현 신청 대상지는 천연기념물 도순리 녹나무가 주변에 위요되어 있는 구역에 위치하고 있고 1구역이나 문화재보호구역과 연접된 지역에 해당하여, 자연유산에 부정적 영향을 줄 수 있는 행위는 지양되어야 함
- 현재 유존하고 있는 불법 건조물은 지자체 법률상 공소시효(7년)은 지났으나 2003년도 이전 항공사진에는 출현하지 않는 점을 고려할 때 약 20년 전에 건조된 것으로 추정됨. 불법 건조물은 현재 석면이 노출된 상태로 토양과 주변 환경을 오염시켜 방문객과 녹나무 자생지에 부정적 영향을 줄 것으로 판단됨, 추후 이에 대한 처리 계획이 수립되어야 할 것으로 판단됨

<\*\*\* 문화재위원 / 2023. 5. 11.>

- 본 부지의 2차선 도로 반대편은 우리나라의 대표적인 녹나무 자생지임. 남향의 경사면에 면적 38만 3896㎡로, 시냇가에서도 크고 오래된 것이 많이 자라고 있어 보호림의 역할로 매우 중요함. 녹나무 중 가장 큰 나무는 수고 15m, 흉고직경 2.1m 정도임

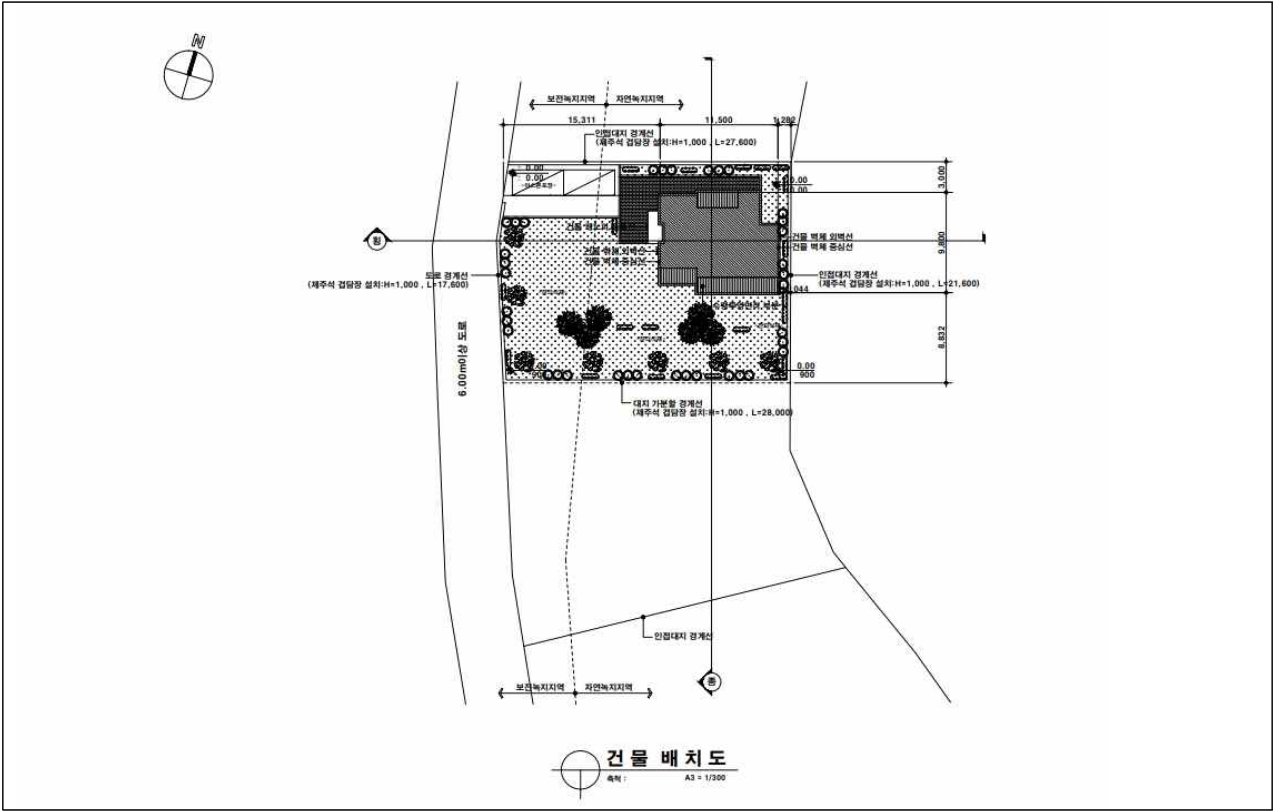
- 본 건물은 건축면적 101.82m, 건폐율 16.69%, 연면적 78.57m<sup>2</sup>, 건물 최고높이 4.2m 규모의 신축계획임.
- 허용기준 제I구역에 위치한 본 건물은 30년 이상 무허가인 불법 건물로, 문화재 경관과 주변 식생에 악영향을 미칠 것으로 예상함
- 건축 시 상록활엽수림과 이질적인 경관형성과 외래식물의 식재 가능성 등 인접한 고유의 식생환경에 위대한 영향을 막기 위한 대책이 필요함.

## 바. 참고자료

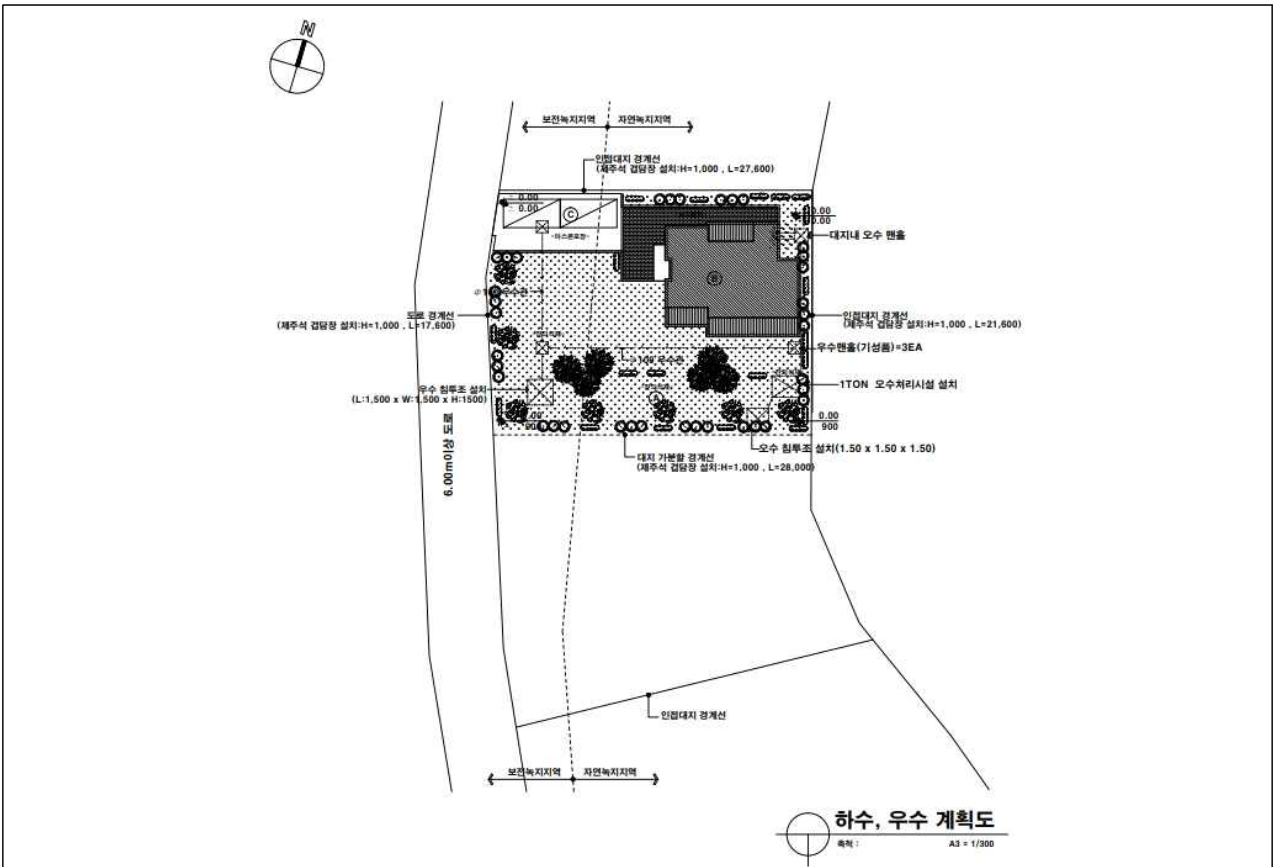
### (1) 위치도



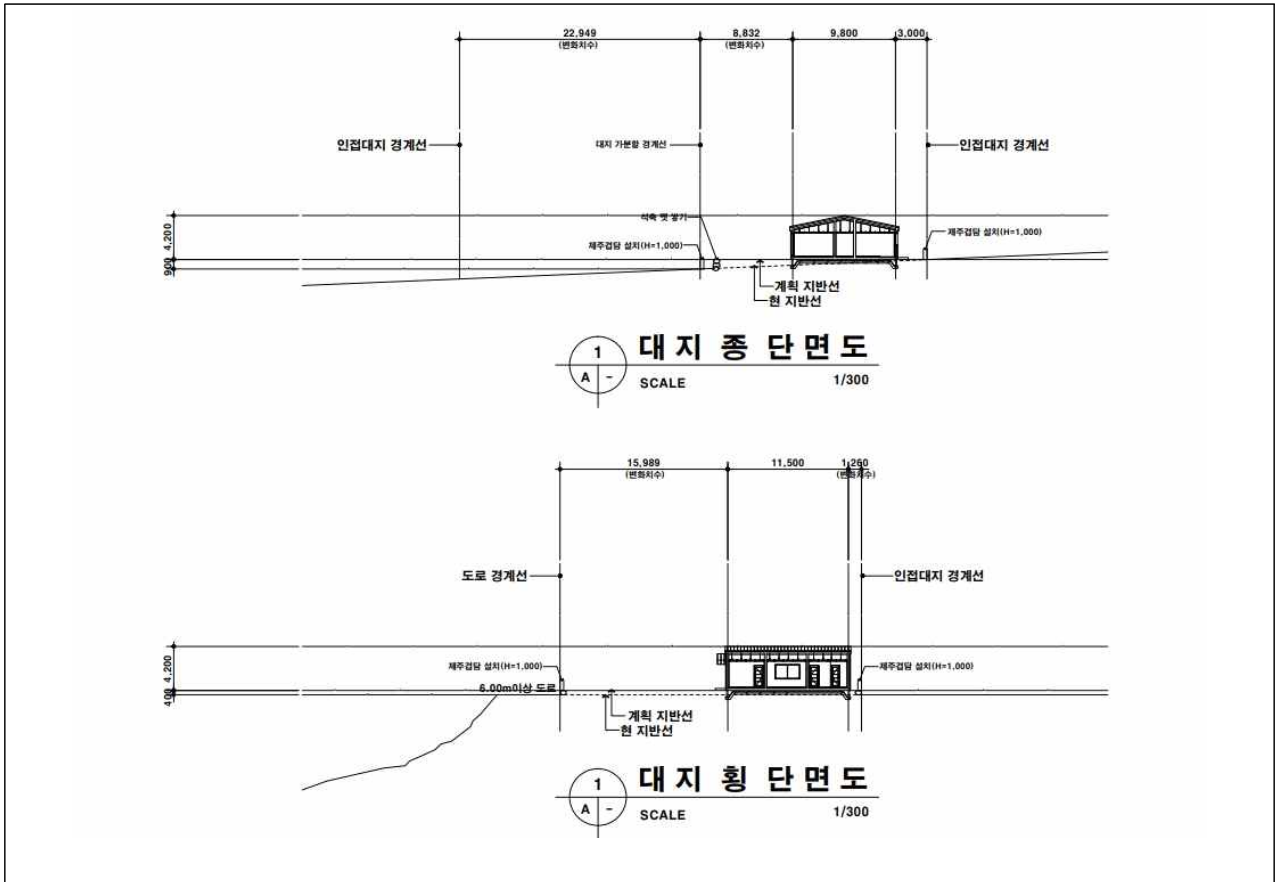
(2) 건물배치도



(3) 하수, 우수 계획도



(4) 단면도



(5) 현황사진





## 사. 의결사항

- 부결
  - 자연유산 보존에 부정적 영향을 미칠 우려가 있음
- 의결정족사항
  - 출석 13명/ 부결 13명

## 5. 「제주 도순리 녹나무 자생지」 주변 빗물이용시설 설치

### 가. 제안사항

「제주 도순리 녹나무 자생지」 주변 빗물이용시설 설치를 위해 국가지정문화재 현상변경 등 허가 신청한 사항을 부의하오니 심의하여 주시기 바랍니다.

### 나. 제안사유

○ 「제주 도순리 녹나무 자생지」 주변 빗물이용시설 설치를 위해 신청한 사항임

### 다. 주요내용

(1) 신청인 : \*\*\*

(2) 대상문화재 : 천연기념물 「제주 도순리 녹나무 자생지」

○ 소재지 : 제주특별자치도 서귀포시 도순동 210번지

○ 지정일 : 1964.1.31.

(3) 신청내용

○ 사업명 : 빗물이용시설 설치 사업

○ 사업위치 : 제주특별자치도 서귀포시 도순동 464-1번지

○ 사업내용 : 빗물이용시설(빗물저수조 탱크 100톤) 설치

- 규모: 가로 5.6m x 세로6.0m x 깊이 3.0m

- 설치방법 : 지하매설

○ 사업기간 : 허가일로부터 ~ 2023.12.31.

(4) 문화재와의 거리 : 문화재구역과 인접(1구역)

\* 허용기준 1구역 : 개별심의

### 라. 검토의견 (\*\*\*\*\*)

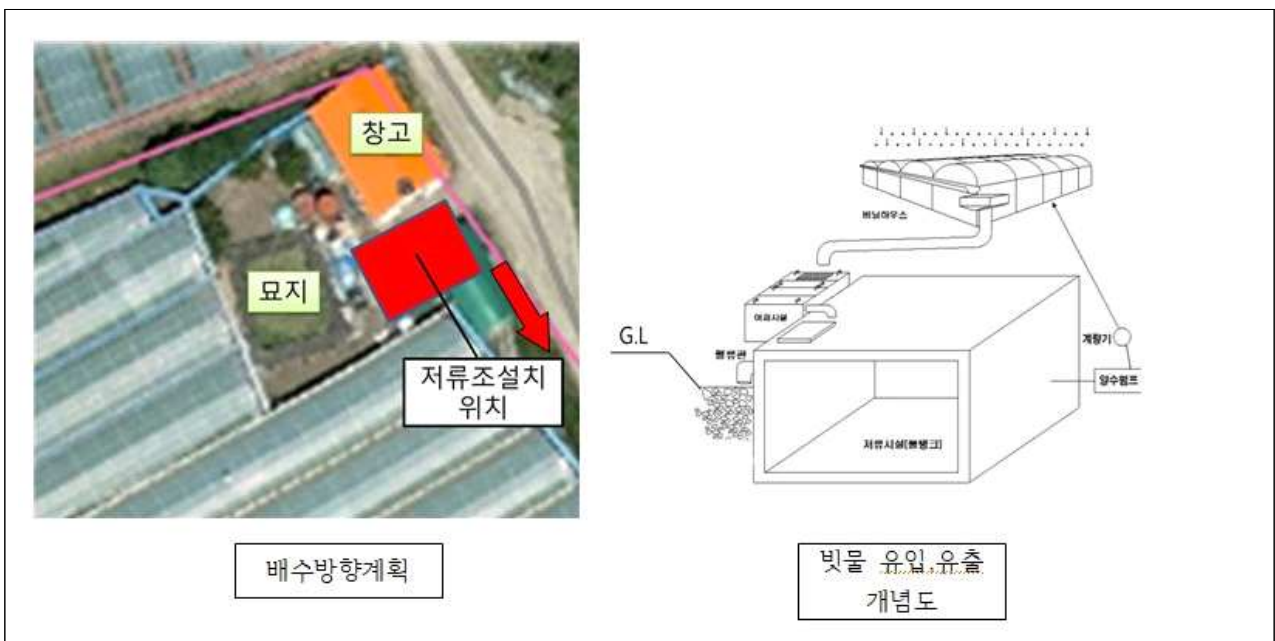
○ 신청사업은 「제주 도순리 녹나무 자생지」 문화재구역과 인접한 1구역(녹나무 자생지와 인접)에 빗물이용시설을 설치하고자 신청한 사항으로, 빗물이용시설이 설치되는 위치가 녹나무 자생지와 인접하여 3.0m 터파기를 시행해야 하는 사항으로 녹나무 생육에 부정적 영향을 고려하여 최대한 이격하여 위치 재검토가 필요함

마. 참고자료

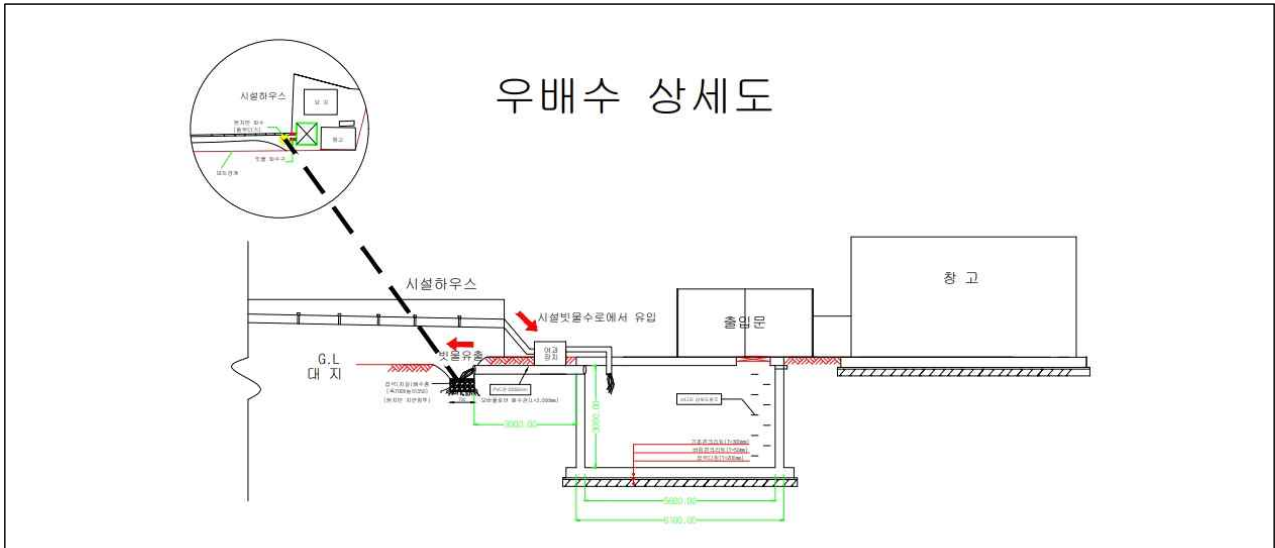
(1) 위치도



(2) 배치도



(3) 우배수 상세도



(4) 현황사진



사. 의결사항

- 부결
  - 자연유산 보존에 부정적 영향을 미칠 우려가 있음
- 의결정족사항
  - 출석 12명/ 조건부 가결 2명, 부결 9명, 보류 1명

## 6. 「제주 월령리 선인장 군락」 주변 근린생활시설 신축

### 가. 제안사항

「제주 월령리 선인장 군락」 주변 근린생활시설 신축을 위해 국가지정문화재 현상변경 등 허가 신청한 사항을 부의하오니 심의하여 주시기 바랍니다.

### 나. 제안사유

- 「제주 월령리 선인장 군락」 주변 근린생활시설 신축을 위해 신청한 사항으로 2023년 제2차 문화재위원회 천연기념물분과 심의(‘23. 2. 22.)에서 ‘자연유산 보존 및 경관에 부정적 영향을 미칠 우려가 있음’의 사유로 부결된 사항으로 일부 내용을 조정하여 재신청함

- 조정내용 : 최고높이 7.5m → 7.5m/ 건축면적 287.06㎡ → 271.41㎡

### 다. 주요내용

- (1) 신청인 : \*\*\*
- (2) 대상문화재 : 천연기념물 「제주 월령리 선인장 군락」
  - 소재지 : 제주특별자치도 제주시 한림읍 월령리 359-3번지 등
  - 지정일 : 2001.9.11
- (3) 신청내용
  - 사업명 : 근린생활시설 신축
  - 사업위치 : 제주특별자치도 제주시 한림읍 월령리 358번지, 360-1번지
  - 사업내용 : 근린생활시설 신축 271.41㎡

구분	1차 신청/ 조건부허가 (2022.3.18.)	2차 신청/ 부결 (2022.7.27.)	3차 신청/ 부결 (2023.2.22.)	금회 신청 (2023 5. 3.)	비고
대지면적	610㎡	610㎡	712㎡	712㎡	-
건축면적	199.18㎡	199.18㎡	200.06㎡	215.68㎡	증15.62㎡
연 면 적	287.06㎡	287.06㎡	287.06㎡	271.41㎡	감15.65㎡
건축물 높이	최고높이 7.75m	최고높이 6.6m	최고높이 7.5m	최고높이 7.5m	-

\* 1차 조건부 허가사항 : 단독주택 양성화 87.88㎡/ 근린생활시설 199.18㎡불허

○ 사업기간 : 허가일로부터 ~ 2023.12.31.

(4) 문화재와의 거리 : 문화재구역과 인접(1구역)

\* 허용기준 1구역 : 개별심의

#### 라. 검토의견 (\*\*\*\*\*)

- 신청사업은 「제주 월령리 선인장 군락」 문화재구역과 인접한 1구역에 근린생활시설을 신축하고자 하는 사항으로, 1차 신청시 조건부 허가로 단독주택 양성화로 87.88㎡가 허가되고, 근린생활시설 신축은 3차례 ‘경관 및 보존관리에 부정적인 영향을 미칠 우려가 있음’사유로 3차례 문화재위원회 천연기념물분과 심의에서 부결됨
- 기존 신청안과 비교했을 때 높이의 조정은 없고, 1층 면적만 감소(16.05㎡)하고 1층 나대지 정비 후 선인장 군락 조성을 계획하였으나, 대상지 주변에 선인장이 자생하는 점을 고려하면 건물 높이가 높고 1구역에 신청건과 같은 높이의 건물이 없는 것을 볼 때 주변 경관에 부정적 영향을 미칠 것으로 판단됨

#### 마. 현지조사 의견 또는 지자체 의견

##### (1) 관계전문가 현지조사 의견

<\*\*\*문화재위원 / 2023. 5. 12.>

- 본 신청 대상지는 선인장 자생지가 확대되고 있다는 점에 주목해야 될 것으로 판단됨. 따라서 선인장 군락이 축소되지 않도록 기본적으로 핵심영역이 확보 되어야함. 현재 이 지역의 토지모자이크를 살펴보면 선인장군락내 불법 건조물의 지속적 난립과 양성화가 진행되고 있어 선인장 군락의 건강한 생육을 위해 1구역을 개별심의로 설정한 것이라 판단됨.
- 현 대상지에는 지정구역 내 선인장이 신청지까지 확대되어 생존하고 있어 신축 및 증축은 지양되어야 하는 구역이라 판단되며 기존 동일한 1구역에 2층 건물은 현재 없음.
- 단, 현재까지 생활해오던 건물에 대하여서는 양성화를 통해 주민의 주거권을 보장하고 더 이상의 건물 확장(건축물 높이 등)을 막아 선인장 군락의 생육 환경을 확보하는 것이 적절한 것으로 판단됨

<\*\*\* 문화재위원 / 2023. 5. 12.>

- 멕시코 원산인 본 지역의 선인장군락지는 우리나라 유일의 대규모 군락지로 식물지리학적인 특성과 가치를 지녀 천연기념물로 지정하였으며, 선인장 열매는 월령리 주민의 소득증대에 크게 기여하고 있음

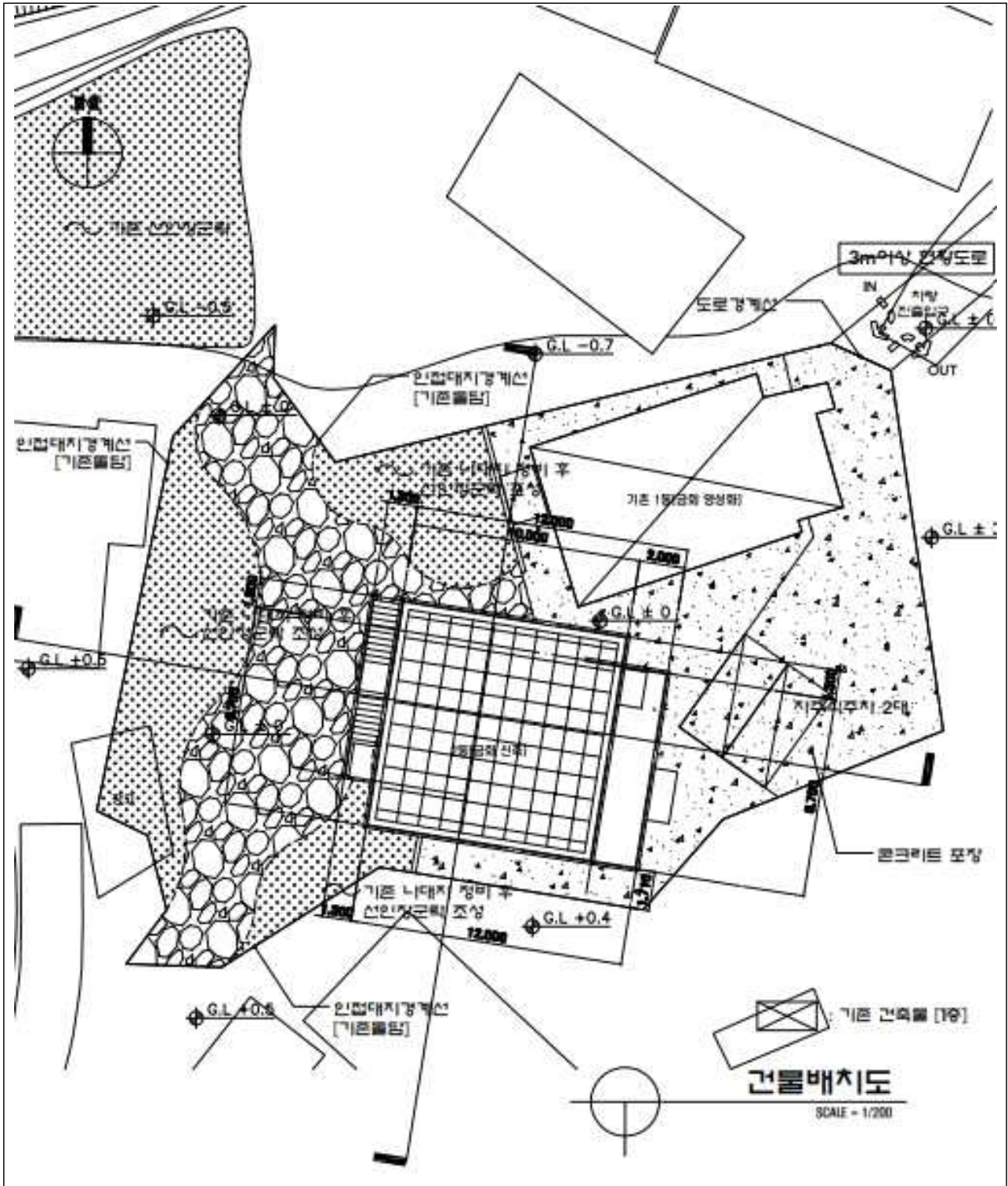
- 본 계획(안)은 공부상 면적 712㎡에 각각 법정 50% 및 100% 이하인 건폐율 30.29% 및 용적율 38.12%와 건축면적 215.68㎡, 연면적 271.41㎡인 지상 2층 건물 규모의 근린생활 시설 신축을 위함
- 근린생활시설을 위한 신축안의 부지는 허용기준 제 I구역으로, 선인장 자생지의 완충구역 내에 위치함. 건물신축으로 바람 등 자생지의 미세한 환경변화가 예상됨
- 제출문건에는 잔여부지 중 건물 사이에 선인장 식재 관련 내용이 있으나, 구체성이 결여됨

## 바. 참고자료

### (1) 위치도

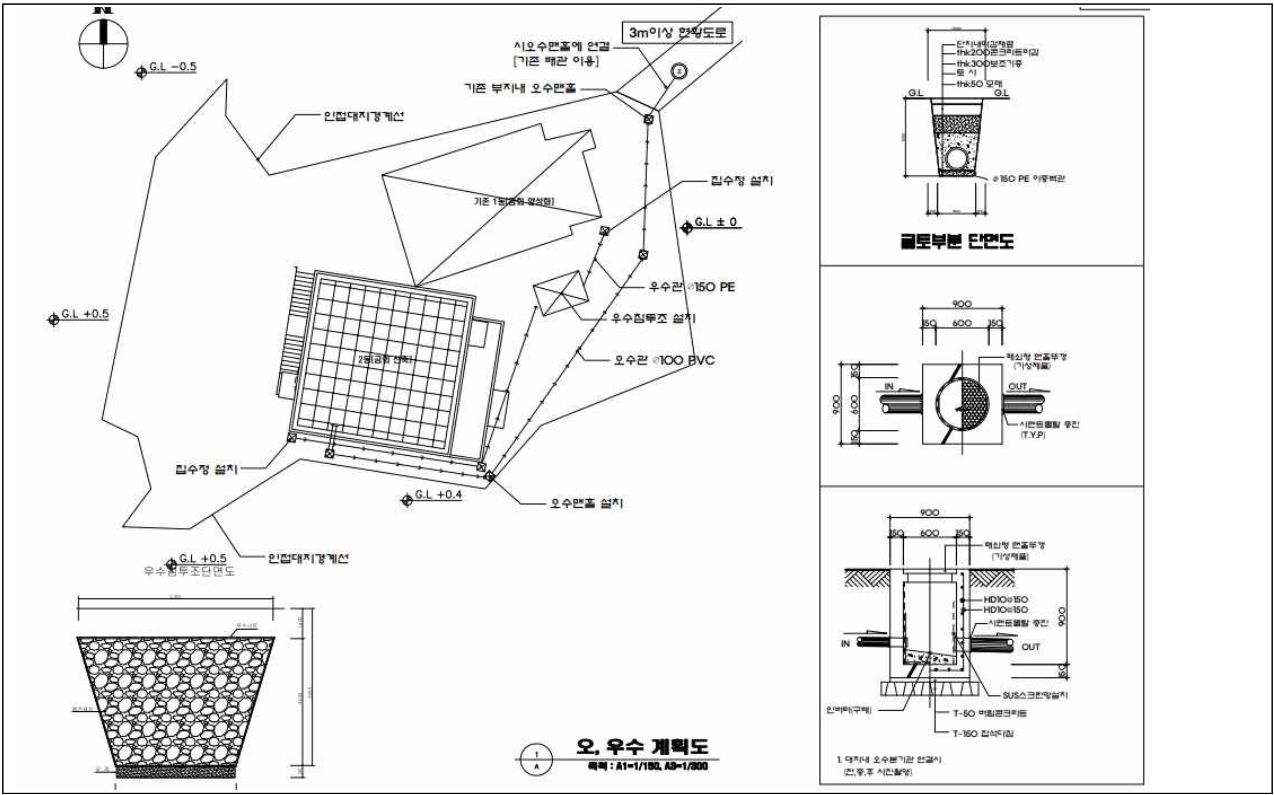


(2) 건물배치도

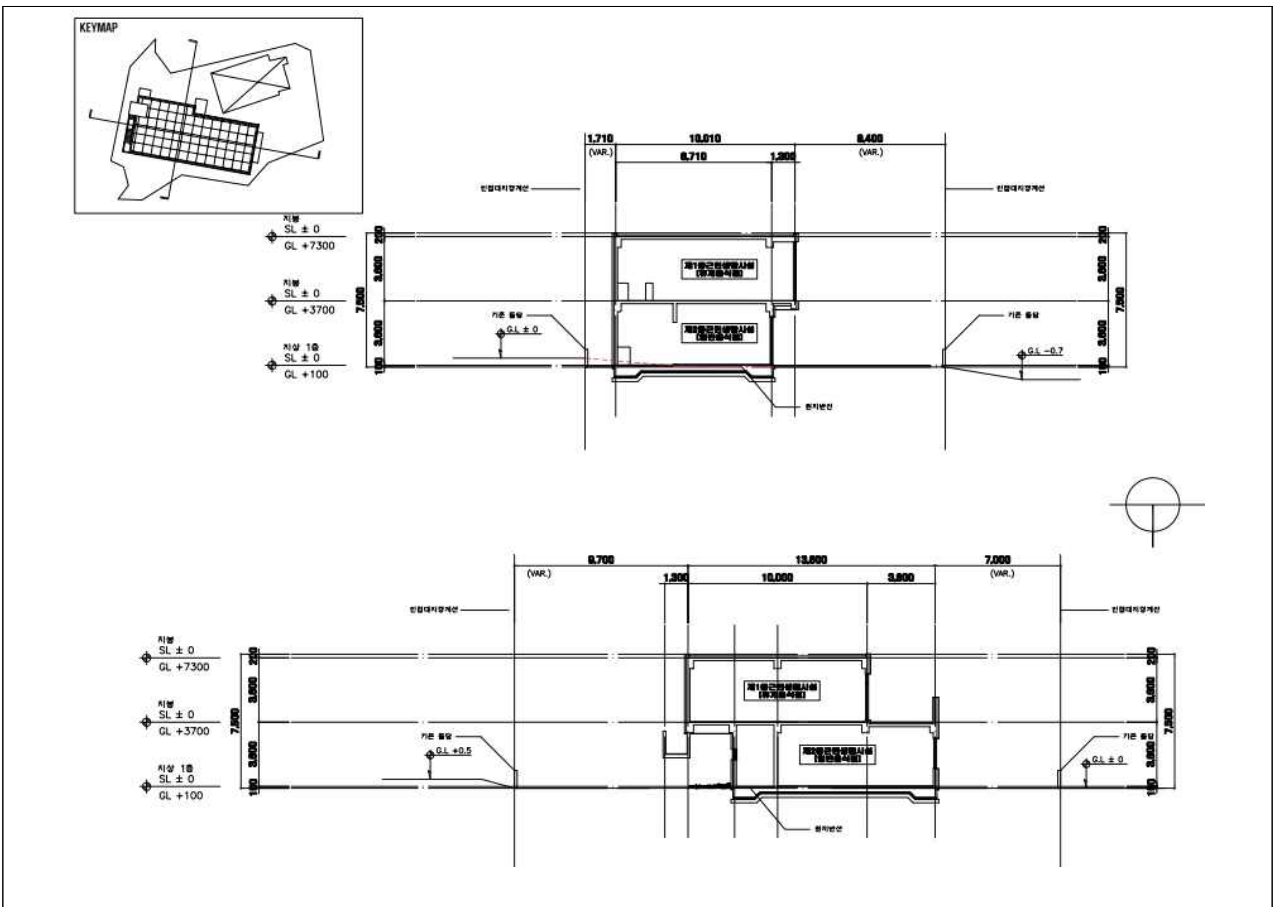




### (3) 하수, 우수 계획도



### (4) 단면도



(5) 선인장군락 조성 계획



(6) 현황사진



## 사. 의결사항

- 부결
  - 자연유산 보존에 부정적 영향을 미칠 우려가 있음
- 의결정족사항
  - 출석 13명/ 부결 13명

## 7. 「제주 월령리 선인장 군락」 주변 단독주택 신축

### 가. 제안사항

「제주 월령리 선인장 군락」 주변 단독주택 신축을 위해 국가지정문화재 현상변경 등 허가 신청한 사항을 부의하오니 심의하여 주시기 바랍니다.

### 나. 제안사유

○ 「제주 월령리 선인장 군락」 주변 단독주택 신축을 위해 신청한 사항임

### 다. 주요내용

- (1) 신청인 : \*\*
- (2) 대상문화재 : 천연기념물 「제주 월령리 선인장 군락」
  - 소재지 : 제주특별자치도 제주시 한림읍 월령리 359-3번지 등
  - 지정일 : 2001.9.11
- (3) 신청내용
  - 사업명 : 단독주택 신축
  - 사업위치 : 제주특별자치도 제주시 한림읍 월령리 371번지 4호
  - 사업내용 : 단독주택 신축 111.9㎡

구분	금회 신청 (2022 12. 7.)	비고
대지면적	624㎡	
건축면적	125.4㎡	
연면적	111.9㎡	
건축물 높이	최고높이 45m 지상 1층	

○ 사업기간 : 허가일로부터 ~ 2023.12.31.

(4) 문화재와의 거리 : 문화재구역과 인접(1구역)

\* 허용기준 1구역 : 개별심의

## 라. 검토의견 (\*\*\*\*\*)

- 신청사업은 「제주 월령리 선인장 군락」 문화재구역과 인접한 1구역에 기존건물을 철거하고 단독주택을 신축하고자 하는 사항으로, 지속적인 보완을 통해 기존 건물과 규모가 비슷하고 지정구역 쪽 경관을 가리지 않는 범위로 조정하여 신청한 건임
- 신축건물을 동쪽으로 최대한 이동시켜 서쪽 건물과 4.8m 이격하고, 서쪽 부분의 지붕을 모임지붕으로 하여 월릉안길에서 선인장군락의 조망권을 가리지 않고, 부지 안쪽 선인장 군락을 훼손하지 않는 방향으로 보완하여 주변 경관상 이질감이 적을 것으로 판단됨

## 마. 현지조사 의견 또는 지자체 의견

### (1) 관계전문가 현지조사 의견

<\*\*\* 문화재위원 / 2023. 5. 12.>

- 본 신청지는 현상변경 허용기준 1구역에 해당하는 지역에 기존 건물을 재축하는 사항으로 기존 심의에서 요구된 조망권 내용을 일정부분 보완 반영하였다고 판단됨
- 단 현재 옥상에 설치되는 유리 난간 또한 건조물의 높이에 해당하고 추후 옥상의 상업시설이용 방지를 위한 녹화 등의 방안이 제시되고 담장높이도 해안경관을 가리지 않도록 관리되어야 할 것으로 판단됨

<\*\*\* 문화재위원 / 2023. 5. 12.>

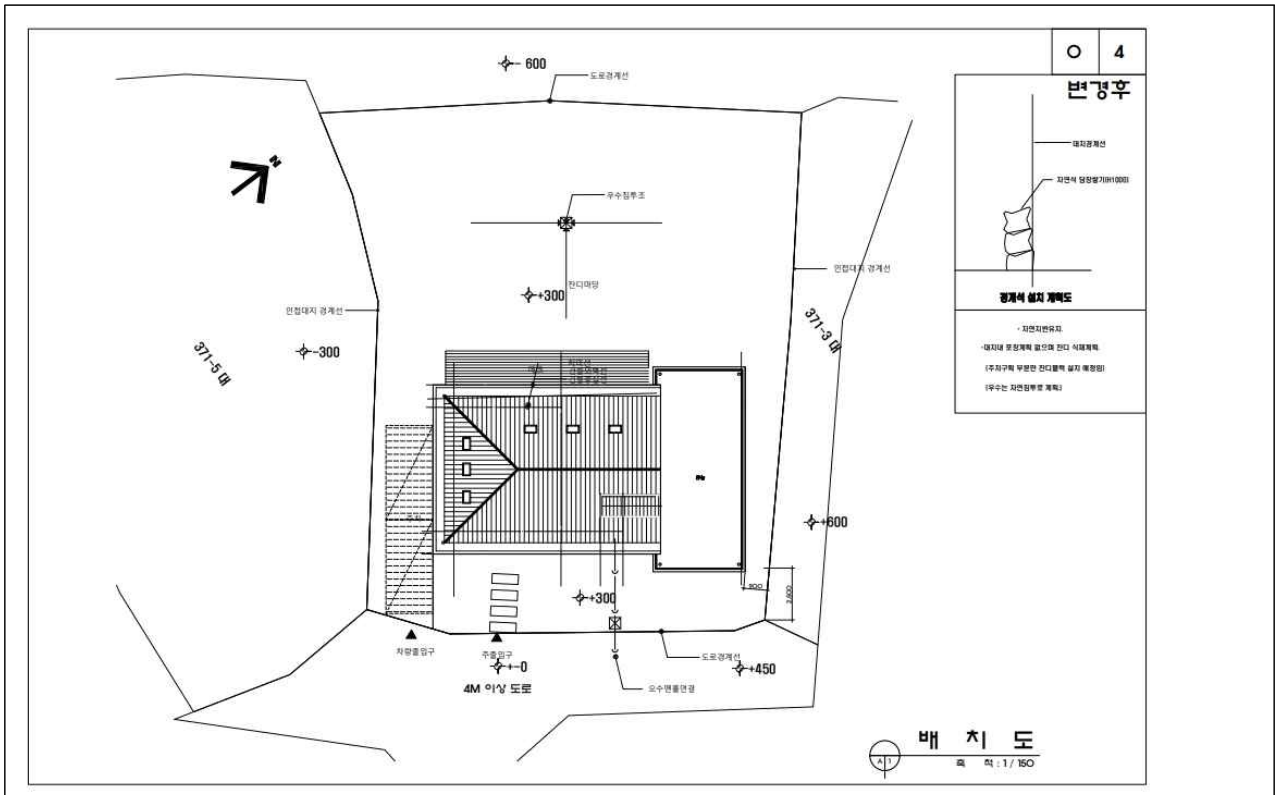
- 멕시코 원산인 선인장 자생지는 식물지리학적으로 매우 진귀한 개체군임. 선인장 자생지는 관광 활성화에, 지역주민의 소득향상에 크게 기여 함
- 본 건물은 건축면적 125.4㎡, 연면적 111.9㎡의 철근 콘크리트 단독주택 1층 규모의 신축 건물로, 선인장 자생지의 자연녹지지역인 완충구역 내의 허용기준 제 I구역임
- 건물신축 시 풍향, 풍속 및 자연경관 훼손의 영향이 있을 것으로 예측함
- 선인장군락지를 보호하기 위한 완충구역의 훼손은 최소화해야 함

바. 참고자료

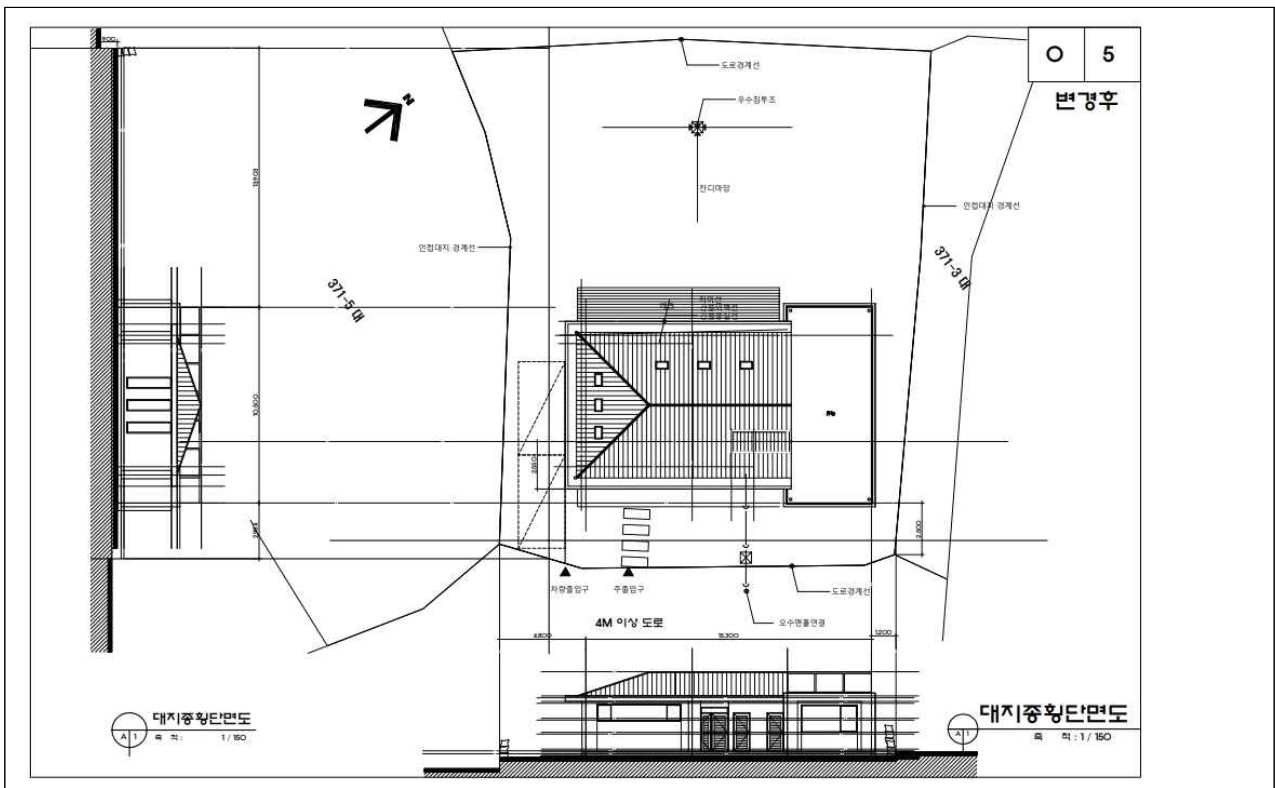
(1) 위치도



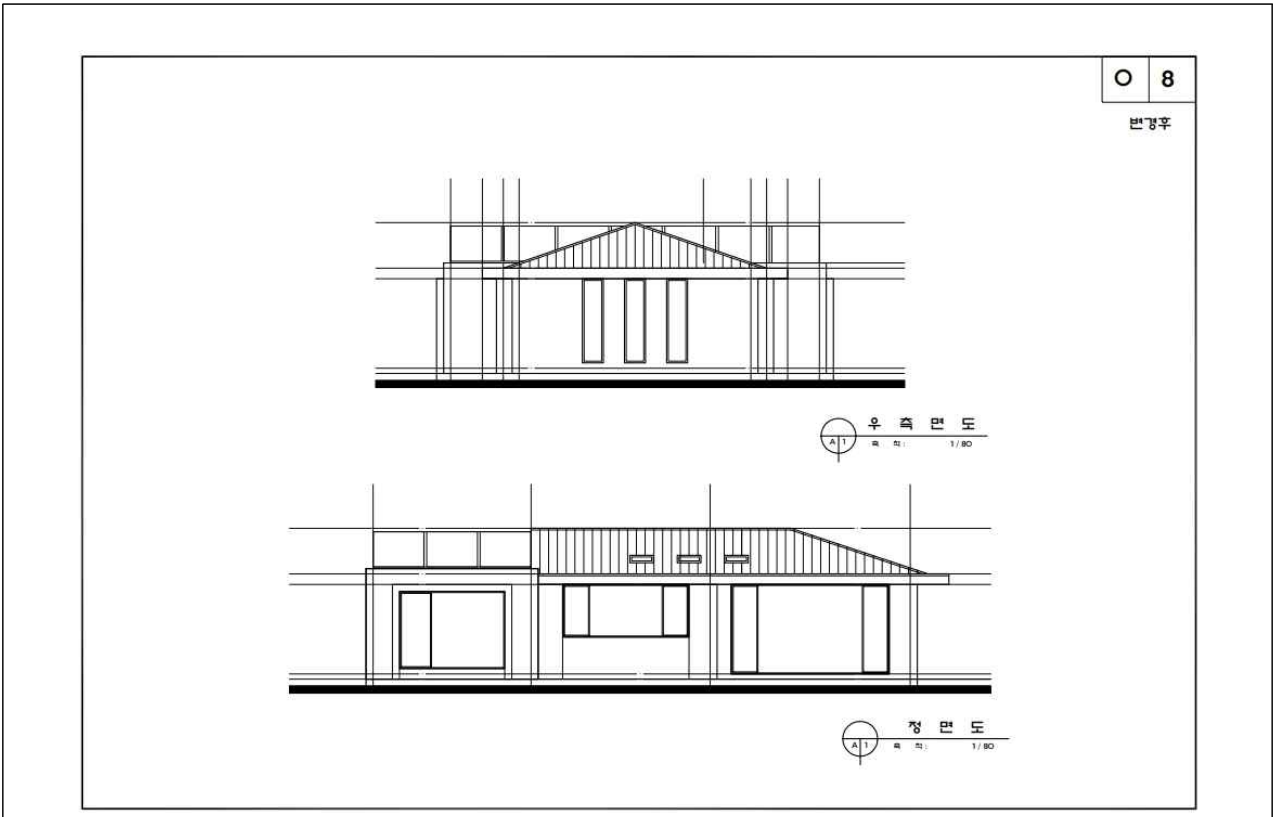
(2) 건물배치도



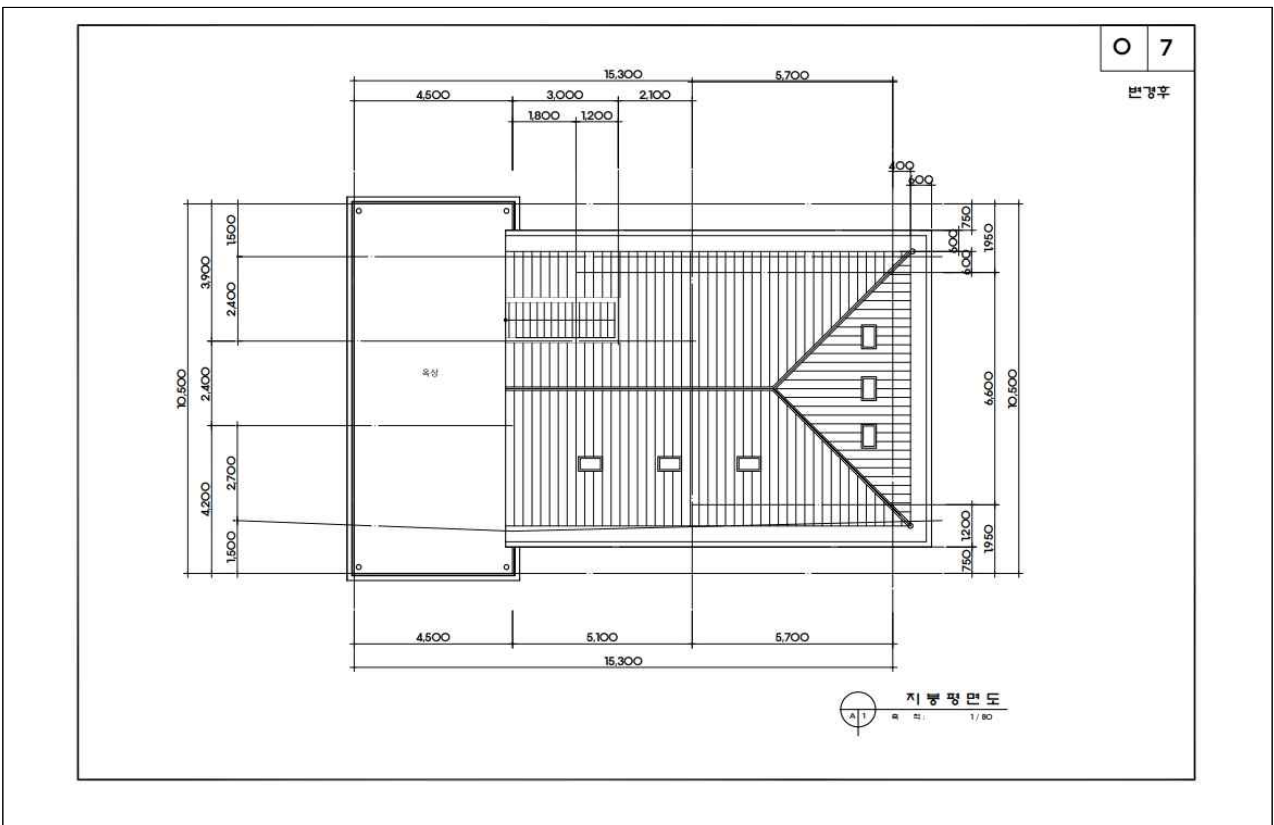
(3) 대지중횡단면도



(4) 측면도 및 정면도



(5) 지붕평면도





(6) 현황사진



사. 의결사항

○ 조건부 가결

- 주택 배치를 최대한 우측으로 이동하고 담장 높이를 낮추어 선인장 군락 지정 구역의 조망을 개방하고 난간 높이를 조정하여 개축할 것

○ 의결정족사항

- 출석 12명/ 가결 2명, 조건부 가결 10명

## 8. 「한라산 천연보호구역」 내 석굴암 탐방로 정비

### 가. 제안사항

「한라산 천연보호구역」 내 석굴암 탐방로 정비를 위해 국가지정문화재 현상변경 등 허가 신청한 사항을 부의하오니 심의하여 주시기 바랍니다.

### 나. 제안사유

- 「한라산 천연보호구역」 내 석굴암 탐방로 정비를 위해 신청한 사항임
- 추진경과
  - 환경부 고시(제2010-19호) 한라산국립공원 계획 반영
  - 2020년 태풍 ‘바비’, ‘마이삭’, ‘하이선’ 피해복구 공사 실시
  - 평데크 및 계단데크 L=144m, 안전난간 설치 L=147m 설치 완료

### 다. 주요내용

- (1) 신청인 : \*\*\*\*\*
- (2) 대상문화재 : 천연기념물 「한라산 천연보호구역」
  - 소재지 : 제주특별자치도 제주도 일원
  - 지정일 : 1966.10.12.
- (3) 신청내용
  - 사업명 : 한라산 석굴암 탐방로 정비공사
  - 사업위치 : 제주특별자치도 제주시 노형동 산20번지
  - 사업내용 : 석굴암 탐방로 정비공사 1식
    - 보행매트(B=1.2 ~ 1.5m) 설치 : A=125m<sup>2</sup>
    - 평데크(B=1.2m) 설치 : L=36m
    - 평데크(B=1.5m) 설치 : L=76m
    - 계단데크(TYPE-1, B=1.2m) 설치 : L=31m
    - 계단데크(TYPE-2, B=1.2m) 설치 : L=18m
    - 계단데크(TYPE-1, B=1.5m) 설치 : L=60m
    - 계단데크(TYPE-2, B=1.5m) 설치 : L=12m
    - 안전난간(H=1.5m) 철거 : 107개소
    - 안전난간(H=1.5m) 설치 : 405개소
  - 사업기간 : 허가일로부터 ~ 2023.11.30.
- (4) 문화재와의 거리 : 문화재구역 내

## 라. 검토의견 (\*\*\*\*\*)

- 신청사업은 「한라산 천연보호구역」 내 석굴암 탐방로를 정비하고자 신청한 사항으로, 일부구간 2020년 태풍 피해복구 공사로 정비가 되어 있으나 신청 구간 대부분의 시설이 노후 되어 관람객 안전에 위해가 되므로 탐방로 정비는 필요한 것으로 판단됨
- 현지조사 결과 1구간, 7구간, 8구간은 탐방로 폭이 좁아 일률적인 1.5m폭의 데크 설치는 불가한 것으로 판단되어 현장 재조사후 현장 여건 반영 요청하여 1구간과 8구간에 대하여 데크 폭(1.5m → 1.2m) 조정하여 당초 내용을 보완한 사항임

## 마. 현지조사 의견 또는 지자체 의견

### (1) 관계전문가 현지조사 의견

<\*\*\* 문화재위원 / 2023. 5. 12.>

- 본 신청지역은 천왕사의 우측으로 진입하는 약 1.5km의 탐방로로서 산책 및 석굴암을 찾는 신도들이 주로 이용하는 경로임
- 불규칙한 탐방로는 대부분의 구간이 평데크, 계단데크, 침목으로 처리되어 있으나 시설 노후로 인해 일부 구간에 대하여 정비가 필요한 것으로 판단됨. 단 계획과 같이 자연유산지정구역에서 개별 환경을 고려하지 않은 일정너비의 모듈화된 데크의 설치에 식생의 훼손을 가중시킬 우려가 있음
- 3구간과 4구간의 보행매트는 바닥의 잡석으로 인해 원활한 보행이 불가한 상태로 개선이 필요하며 철재난간의 계단데크(19구간)는 난간의 도색이 필요하다고 판단됨
- 현 탐방로의 너비를 충분히 고려하여 방문객의 안전을 위해 데크폭이 자율 조정되어야 하며 급경사지역을 중심으로 안전난간이 설치되어야 할 것으로 판단됨
- 구간별로 계곡을 따라 사면의 붕괴가 진행되고 있어 양카를 사용하지 않는 방식의 데크설치는 고정력이 미흡할수 있어 계곡부 사면붕괴 지역에 대한 보강이 본 사업에 앞서 진행되어야 할 것으로 판단됨

<\*\*\* 문화재위원 / 2023. 5. 12.>

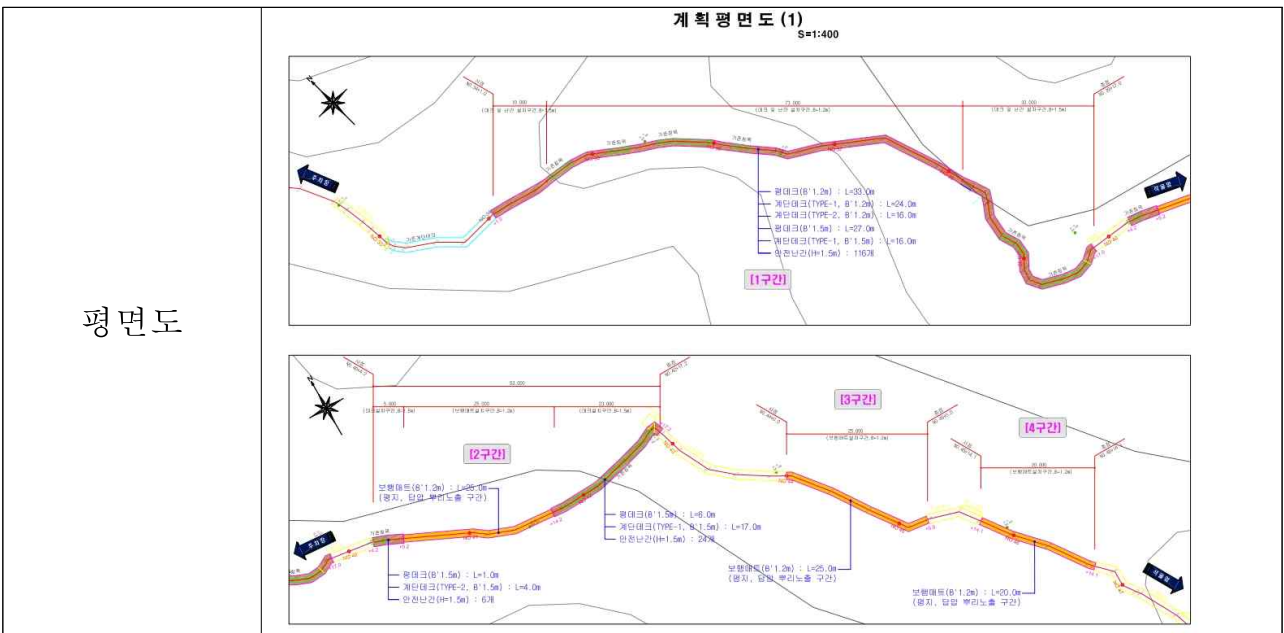
- 석굴암 탐방로는 세계자연유산으로, 주변의 자연경관이 우수하고 접근이 용이하여 탐방객이 많은 곳임
- 본 건은 한라산자연유산관리사무소가 탐방객의 안전을 보장하기 위하여 계단데크, 안전난간 및 보행매트를 설치하는 계획임.
- 탐방로 정비에 앞서 능선부의 대규모 침식발생 장소의 침식방지대책의 강구가 급선무임. 탐방로 시설 설치/보완 시 일률적인 폭 등 규격으로 접근하는 것보다는 구간에 따라 식생이나 수목의 피해를 최소화하는 관점에서 접근이 필요함
- 내구성으로 보아 탐방로 설치 시 구간에 따라 재료는 목재 데크와 비교하여 일부 구간에 철제 도입의 고려도 필요함.

## 바. 참고자료

### (1) 위치도

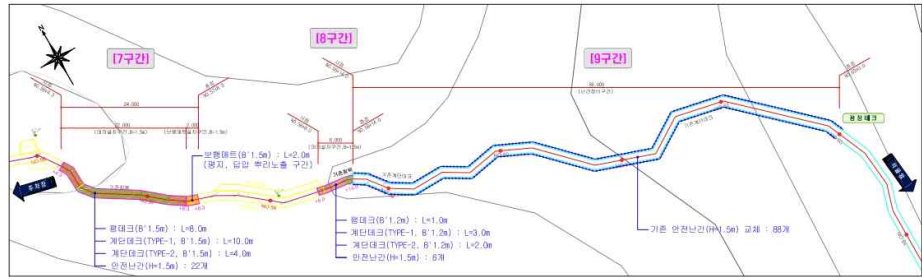
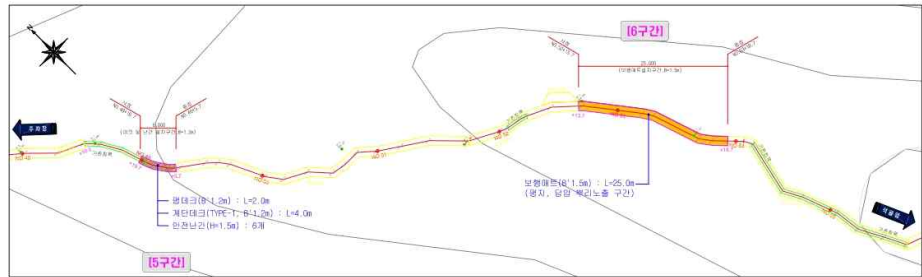


### (2) 관련도면



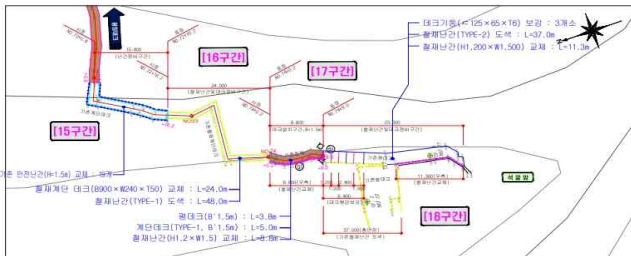
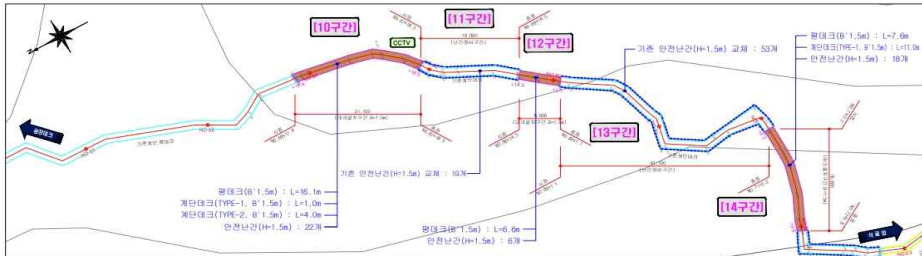
계획 평면도 (2)

S=1:400



계획 평면도 (3)

S=1:400

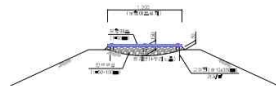


보행매트 상세도

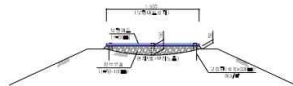
S=1:40

표준단면도

- 폭 1.2m 구간 -

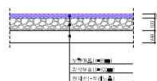


- 폭 1.5m 구간 -



보행매트 상세도

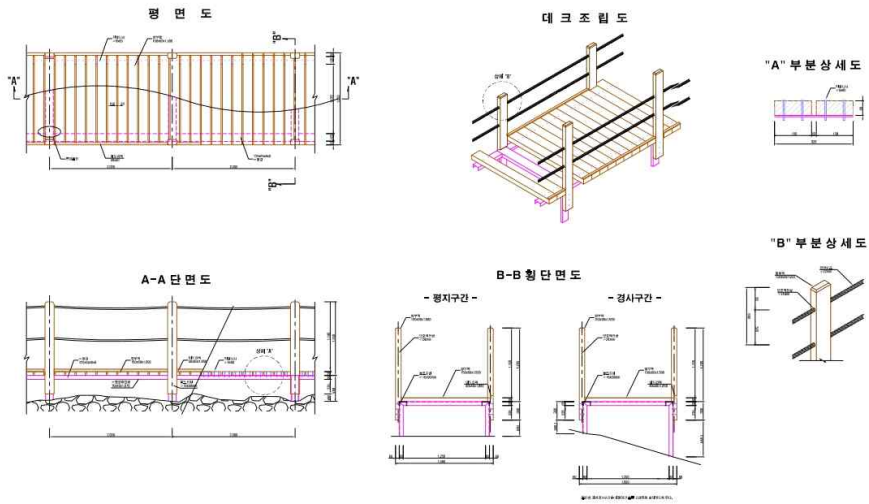
S=1:20



보행 매트  
상세도

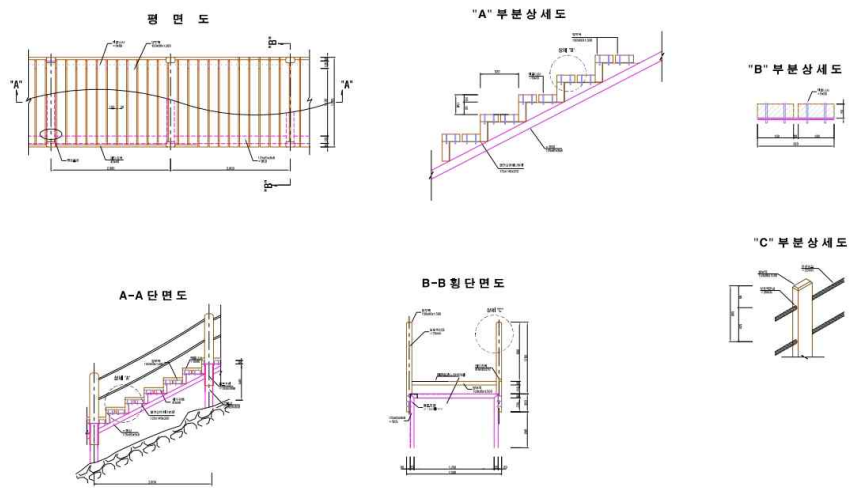
평데크  
상세도

평데크 시설상세도  
(B=1.5m) S=1:20

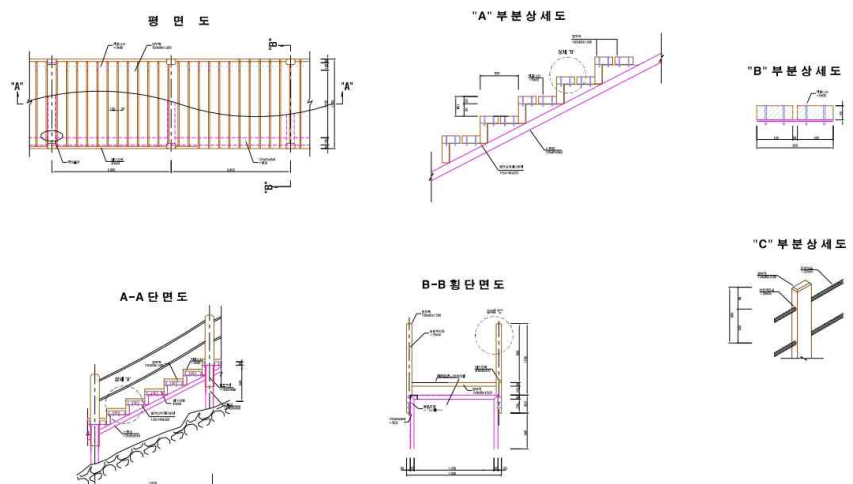


계단데크  
상세도

계단데크 시설상세도 (1)  
(B=1.5m, TYPE-1) S=1:20



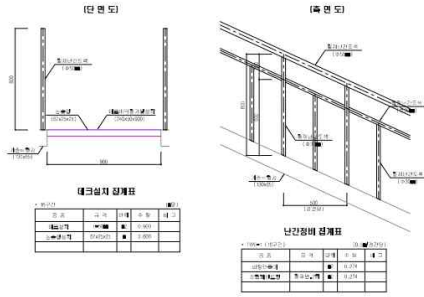
계단데크 시설상세도 (1)  
(B=1.5m, TYPE-1) S=1:20



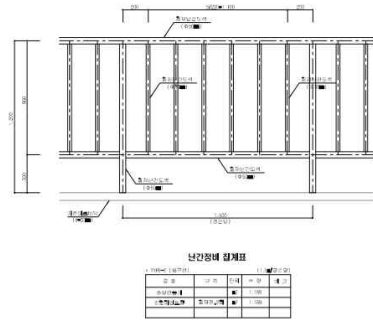
난간  
상세도

난간 및 데크 정비상세도  
S = 1:20

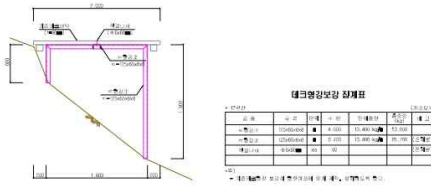
난간정비 및 데크설치 상세도  
[16구간]



난간정비 및 설치 상세도  
[17, 18구간]



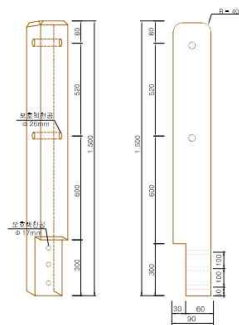
데크형강보강 상세도  
[17구간] S=1:40



보호책 연결  
상세도

보호책 연결상세도  
S = NONE

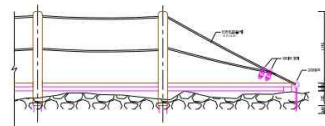
보호책 투시도



현장 용접 상세도



보호책 안전로프 마감 상세도



### (3) 현황사진



#### 사. 의결사항

- 조건부 가결
  - 붕괴 사면부의 안전점검을 선행한 후 주변 식생 및 지형 훼손을 최소화하여 사업 시행
- 의결정족사항
  - 출석 12명/ 가결 5명, 조건부 가결 7명



## 9. 「한라산 천연보호구역」 내 어승생악 탐방로 정비

### 가. 제안사항

「한라산 천연보호구역」 내 어승생악 탐방로 정비를 위해 국가지정문화재 현상변경 등 허가 신청한 사항을 부의하오니 심의하여 주시기 바랍니다.

### 나. 제안사유

○ 「한라산 천연보호구역」 내 어승생악 탐방로 정비를 위해 신청한 사항임

### 다. 주요내용

(1) 신청인 : \*\*\*\*\*

(2) 대상문화재 : 천연기념물 「한라산 천연보호구역」

○ 소재지 : 제주특별자치도 제주도 일원

○ 지정일 : 1966.10.12.

(3) 신청내용

○ 사업명 : 한라산 어승생악 탐방로 정비공사

○ 사업위치 : 제주특별자치도 제주시 해안동 산220-12번지(어승생악)

○ 사업내용 : 어승생악 탐방로 정비공사 1식

• 노후 시설물 철거

- 전망데크(L=33.6m, B=2.0 ~ 8.0m) A=166㎡

- 난간 보호책(목재, Φ140mm×H=1.5m) 70본

- 데크(목재, B=1.5 ~ 2.0m) L=362m

- 침목계단(목재, B=0.9 ~ 2.0m) 417개

• 시설물 신설

- 전망데크(L=33.6m, B=2.0 ~ 8.0m) A=166㎡

- 난간 보호책(목재, H=1.5m) 707본

- 안전로프(황색, D22mm) 2,828m

- 데크(목재, B=1.5m) L=657m

○ 사업기간 : 허가일로부터 ~ 2023.11.30.

(4) 문화재와의 거리 : 문화재구역 내

**라. 검토의견 (\*\*\*\*\*)**

- 신청사업은 「한라산 천연보호구역」 내 어승생악 탐방로를 정비하고자 신청한 사항으로, 시설이 노후 되어 관람객 안전에 위해가 되므로 탐방로 정비는 필요한 사항으로 판단되고, 답압 및 토사 유실을 예방하는 목적으로 데크 및 보행매트 설치는 타당하나, 안전난간은 꼭 필요한 구간에 제한적으로 설치하고 지반 훼손을 최소화 할 수 있도록 하는 방안의 검토가 필요함

**마. 현지조사 의견 또는 지자체 의견**

**(1) 관계전문가 현지조사 의견**

<\*\*\* 문화재위원 / 2023. 5. 11.>

- 한라산천연보호구역 어승생악탐방로는 총 1.3km의 자연학습 탐방로로서 탐방객의 원활한 보행을 위해 구간별 데크와 침목이 설치되어 있으나 시설 노후로 인해 현재 오히려 탐방객의 사고를 야기하고 있는 상황임
- 탐방로의 노후 된 데크와 침목의 정비는 필요하다고 판단되나 탐방로 전체에 대한 난간보호책 및 안전 로프의 설치는 지양되어야함. 어승생악 지역에는 다양한 생물들이 서식하고 있어 탐방로 전체에 난간보호책(목재, H=1.5m/ 707본)과 안전로프(황색, D22mm/ 2,828m)를 설치할 경우 동물들의 이동통로가 차단되는 문제점을 초래할 수 있어 일부 구간에 대하여 설치가 진행되어야 할 것으로 판단됨
- 또한 탐방로의 폭이 일정하지 않아 난간보호책의 신설로 인한 수목 및 지피식물의 훼손이 불가피 할 것으로 판단됨
- 정상부 전망 데크 구역은 바닥재의 노후로 인해 침하, 이탈, 뒤틀림 현상을 보이고 있어 사고의 위험이 존재하고 있음. 또한 바닥 데크의 노후화로 인해 미끄러움 현상이 심하게 나타나고 있어 탐방객들의 안전을 위해 노후시설의 철거 및 재설치가 필요하다고 판단됨

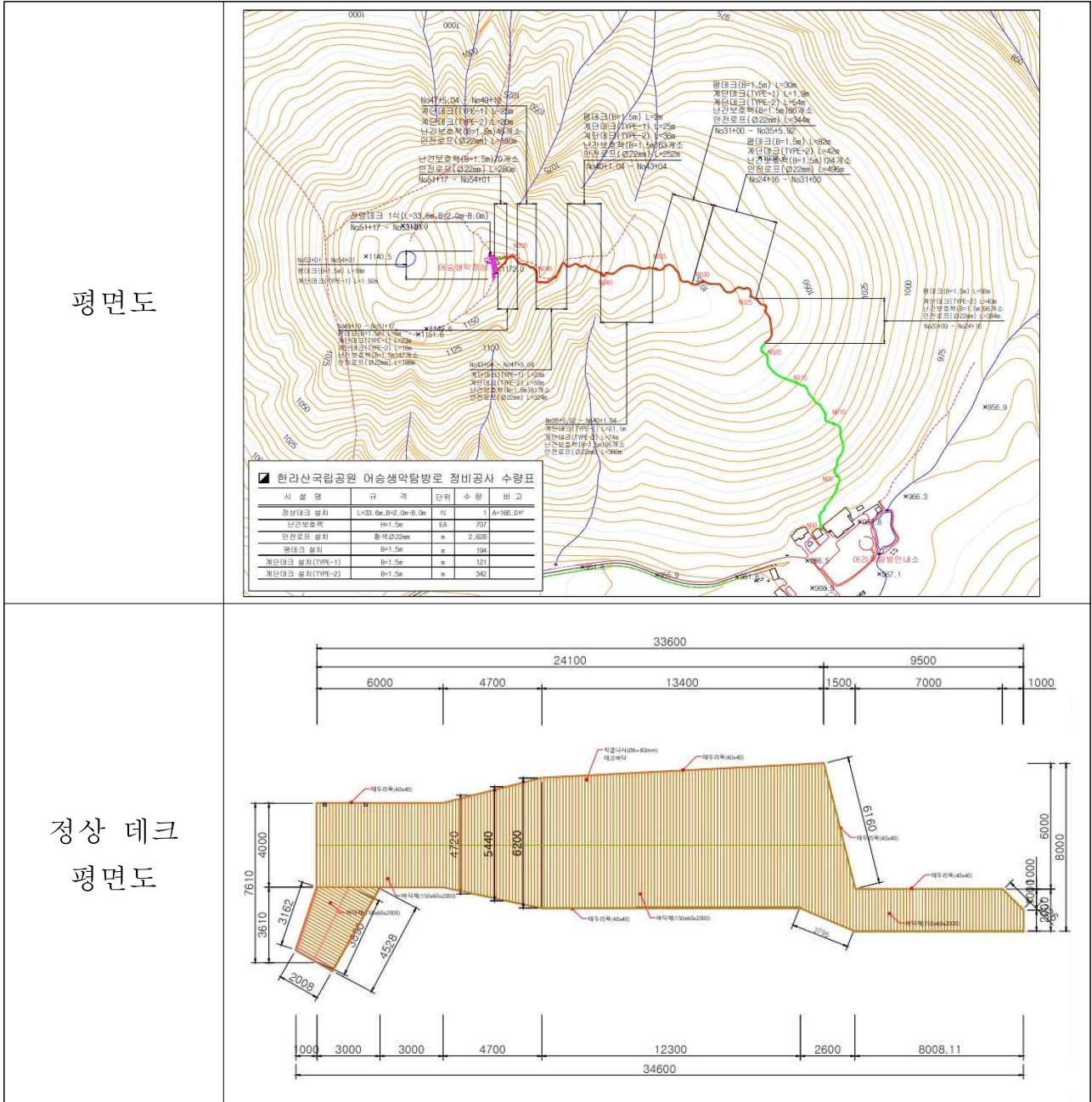
<\*\*\* 문화재위원 / 2023. 5. 11.>

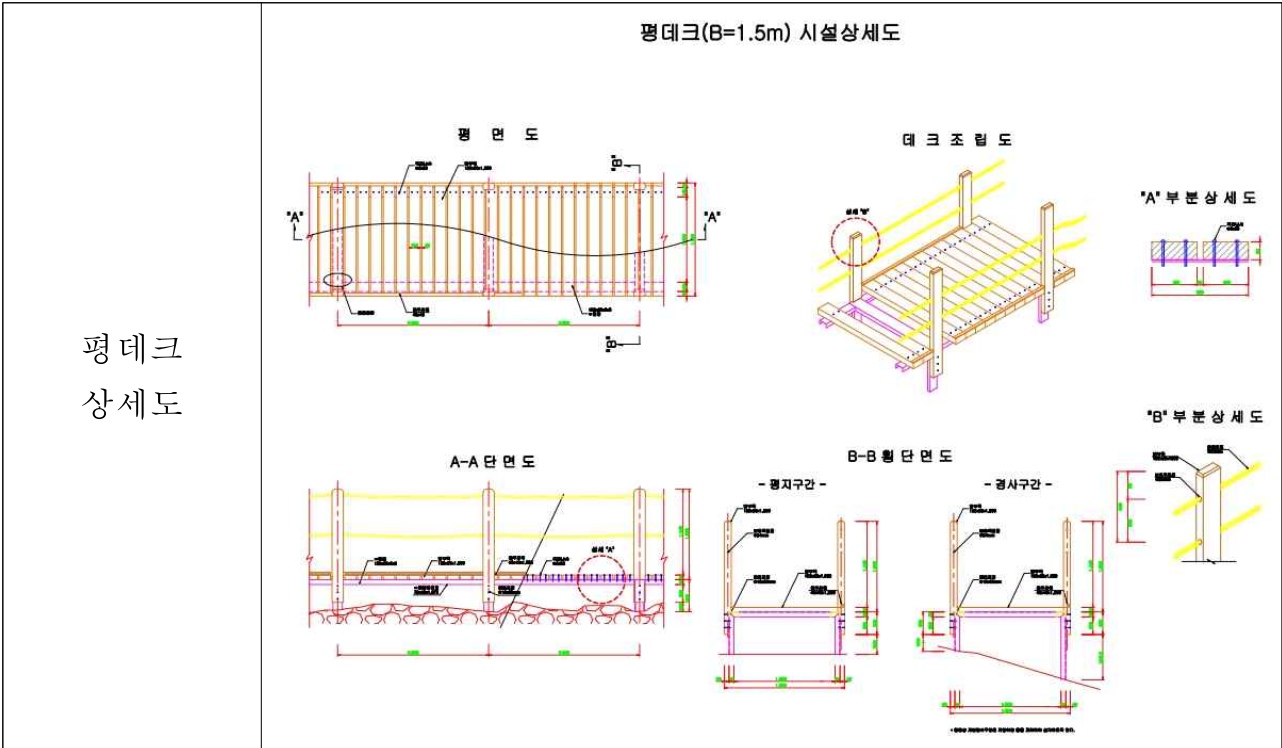
- 세계자연유산이자 천연보호구역인 어승생악은 해발 1,169m로 꽤 높은 곳이나, 탐방로 상태가 좋아 가벼운 등산을 원하는 탐방객이 즐기는 오름으로 잘 보전한 자연생태는 자연학습 탐방로로 활용하고 있음. 날씨가 쾌청한 날에는 멀리 추자도, 비양도, 성산일출봉이 한눈에 내려다보이는 절경 중 한 곳임
- 본 건은 보호지역의 이용가치 증진과 탐방객의 안전사고 예방을 위한 탐방로 정비를 위한 노후 시설물 철거와 시설물 신설 계획임. 신설 계획은 전망데크 33.6m(166㎡), 목재 난간보호책 707본, 안전로프 2,828m, 데크 657m임
- 탐방 데크를 중심으로 직접적인 훼손은 그리 크지 않으나, 경계 안전로프를 넘어서 출입하여 탐방로 양측의 우수하고 독특한 식생과 수목에 위해가 없도록 탐방 데크의 높이고려와 로프 설치가 필요함

- 탐방로의 개선 시 재료의 선택, 수목과 생태계 악영향 최소화뿐만 아니라, 이번 기회에 동물 위주인 안내 해설판을 섬개벚나무, 솔비나무, 주목, 비자나무 등과 우리나라에서 제주도에서만 볼 수 있는 참꽃나무, 참빗살나무 등의 식물 안내 해설판의 개선도 필요함.

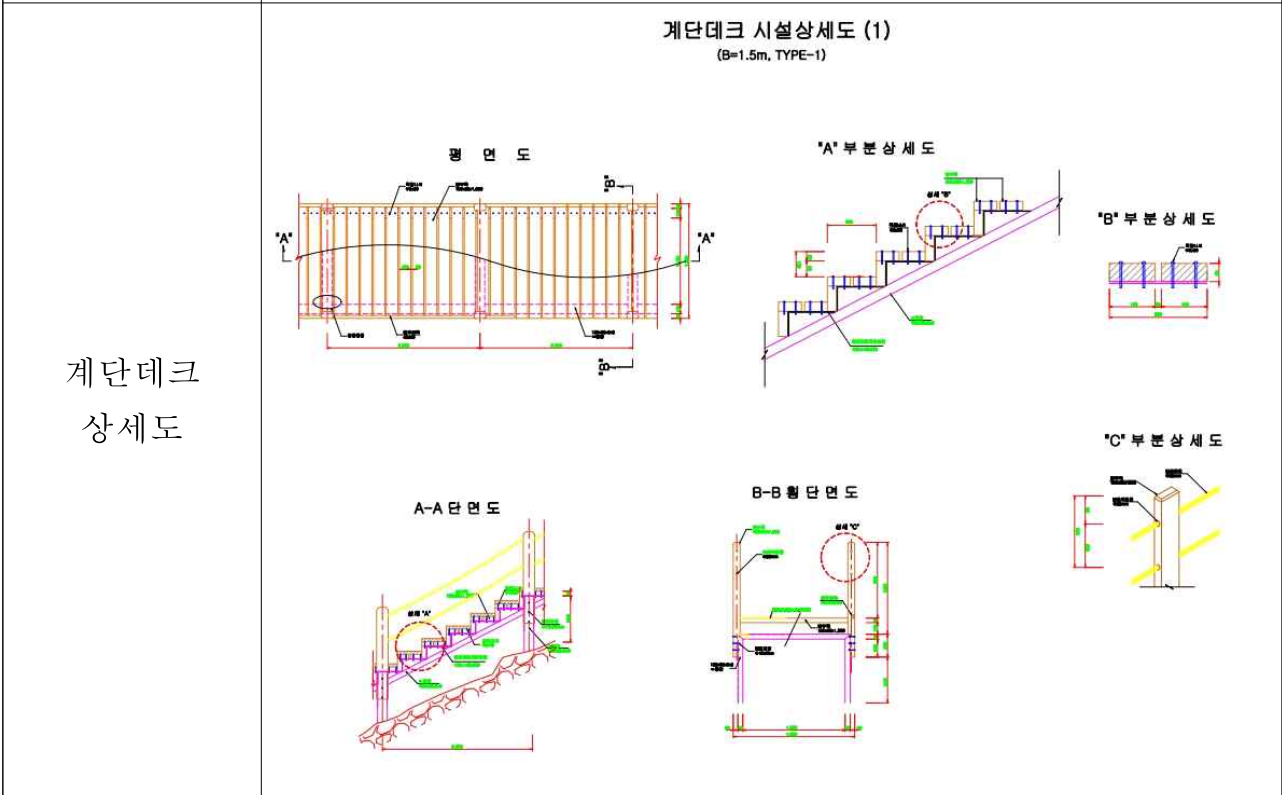
바. 참고자료

(1) 관련도면





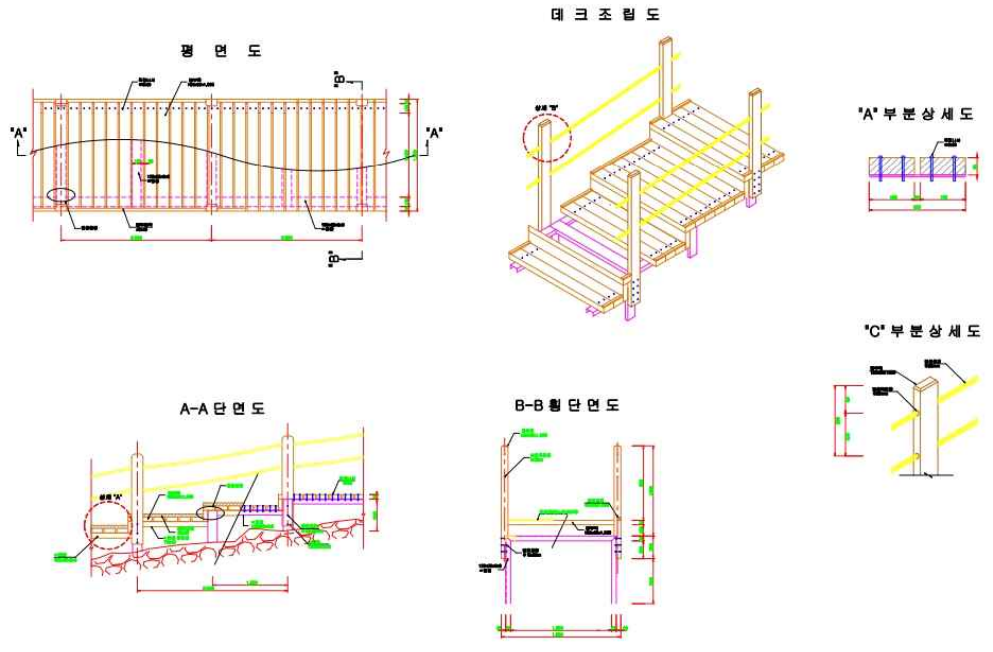
평데크  
상세도



계단데크  
상세도

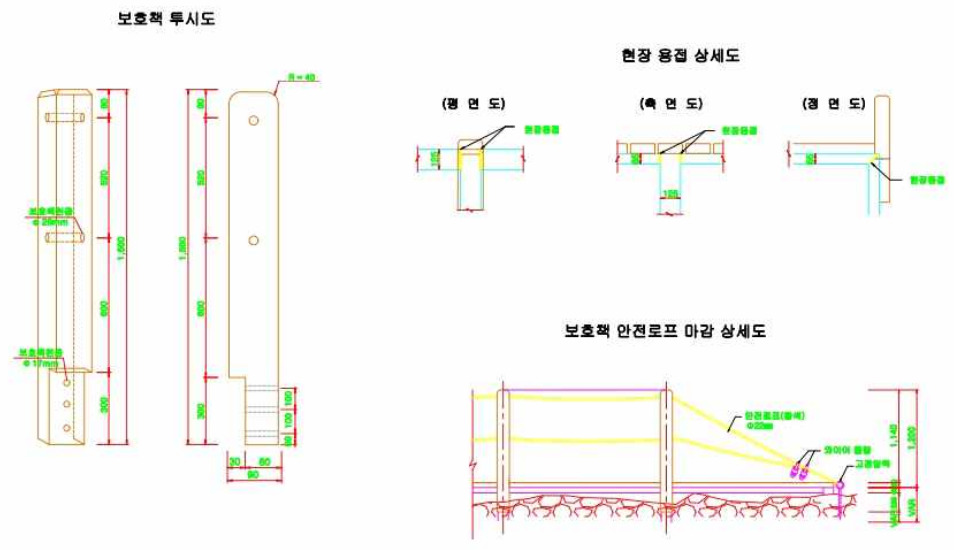
계단데크 시설상세도 (2)

(B=1.5m, TYPE-2)



난간보호책(H=1.5m) 및 안전로프 연결상세도

난간  
상세도



(4) 현황사진









## 사. 의결사항

- 조건부 가결
  - 지형 및 식생 훼손을 최소화하여 주변 경관을 고려하면서 사업 시행
- 의결정족사항
  - 출석 12명/ 가결 4명, 조건부 가결 8명

---

# 검 토 사 항

---

## 10. 「국립자연유산원」 입지선정안 검토

### 가. 제안사항

「국립자연유산원」의 최적입지를 선정하기 위한 계획안을 부의하오니 심의하여 주시기 바랍니다.

### 나. 제안사유

- 「자연유산의 보존 및 활용에 관한 법률」 제47조에 의거 설치되는 「국립자연유산원」의 최적입지를 선정하기 위한 계획안을 검토하는 사항임
- 국립자연유산원 건립사업 개요

- 총사업비 / 건립기간 : 907억원 / 2025~2029년(5년간)  
- 건축면적 / 연면적 : 15,188㎡ / 36,654㎡  
- 건물층수 : 수장고동(3층), 전시동(3층), 연구동(4층), 공용(지하 1층)

- 추진경과
  - ('16. 8월) 부산시에서 문화재청에 국립천연기념물관 건립 필요성 건의
  - ('17년) 국립천연기념물관 건립 기본구상 용역(부산발전연구원)
  - ('18년) 국립자연유산원 건립 타당성 연구 용역
  - ('19년) 국립자연유산원 건립 타당성조사 용역(부산공공투자관리센터)
  - ('20년) 자연유산 보존·관리·활용 방안 마련 연구 용역(국립자연유산원 설립 및 운영방안 포함)
  - ('20. 7월) 「자연유산의 보존 및 활용에 관한 법률」 이상헌 의원 발의
  - ('20. 3월~'21. 3월) 기재부 예비타당성 조사 신청 3회 ⇒ 법 제정 후 신청
  - ('22. 9월) 「자연유산의 보존 및 활용에 관한 법률」 배현진 의원 발의
  - ('23. 2월) 「자연유산의 보존 및 활용에 관한 법률」 대안 통과

### 다. 주요내용

- 입지선정 방법 : 지자체 대상 공모 실시, 문화재청 직접 선정(미공모)
- 입지선정안 검토
  - (공모 실시) 절차적 투명성은 확보, 지자체간 과열경쟁으로 행정력 낭비
  - 지자체별 타당성용역 진행으로 예산 낭비 및 입지선정 1년 이상 소요
  - 공모 과열로 지자체간 갈등 노출 및 공모 중지사례 발생
  - \* 국립철도박물관('16년), 국립한국문학관('16년) 공모 중지 및 보류

- (직접 선정) 지자체 행정부담 최소화 및 입지 선정의 전문성 확보
  - 국립자연유산원 설립추진위\*, 실무운영소위 구성하여 입지 선정
  - \* 동물·식물·지질·명승, 건축·도시설계, 관광·언론계 등 사회 저명인사로 구성·운영

라. 검토의견(\*\*\*\*\*)

- 지자체 행정력 및 예산 낭비 등 부정적 요소를 해소하고 전문성 확보를 통해 최적의 입지 선정을 위해 직접 선정(공모 미실시) 추진이 바람직함.

마. 참고사항

(1) 입지 선정 공모 사례

- 전국 지자체 대상 입지 선정 공모 추진 중 지자체 과열로 중지 사례
    - 국립철도박물관(‘16년, 1,000억원) 11개 지자체 응모 후 과열 이유로 중지
    - 국립한국문학관(‘16년, 601억원) 24개 지자체 응모 후 과열 이유로 보류
  - 지역 한정 입지 선정 공모 중 지자체 갈등 양상 노출 사례
    - 국립난대수목원(‘20년, 1,475억원) 2개 지자체(완도, 거제) 평가 후 완도를 최종 선정했으며, 거제도 한·아세안 국가정원(3,000억원) 선정해 반발 무마
    - 국립해양수산물박물관(‘22년, 1,245억원)은 해수부가 입지 선정 용역을 전남에 요청해 7개 지자체 응모, 3개 지자체(완도, 보성, 신안) 평가 해 완도를 최종 선정했으나, 1차 탈락한 여수 반발 등 과열로 지자체 갈등
    - 갯벌 세계자연유산 보전본부(‘22년, 320억원)는 3개 지자체(신안, 고창, 서천) 평가 후 신안을 최종 선정했으나, 공정성 시비 등 지자체 갈등
    - 국립마한역사문화센터(‘23년, 400억원)는 8개 지자체 응모, 6개 지자체(영암, 나주, 해남, 광주, 익산, 아산) 평가해 영암을 최종 선정했으나, 전남 내 3개 지자체 및 광주광역시간 치열한 경쟁으로 갈등 노출
- ⇒ 국립자연유산원의 경우, 자연유산이라는 성격상 전국 지자체 대상 공모를 진행할 수 밖에 없어 다수 지자체간 과열로 갈등 증폭 예상

(2) 특정 지자체 지정하여 사업 추진한 사례

- 국립세종수목원(‘20년 개원): ‘07년 산림청-행정중심복합도시건설청 MOU 체결
  - 국립농업박물관(‘22년 개관): ‘14년 농진청 떠난 부지에 농업박물관 유치 수원시 건의 수용
  - 국립인천해양박물관(‘24년 개관): ‘03년 인천해양과학관 예타 추진 등 인천시 지속 노력
  - 국립새만금수목원(‘27년 개원): ‘13년 간척지 해안식물 보전 위한 기본구상 수립
- ⇒ 정책적으로 결정하는 경우와 지자체의 노력 및 건의를 수용하여 대상지 선정(상기 국립해양수산물박물관도 ‘21년도 전남 건의를 해수부 수용)

## <입지 선정 공모 관련 보도내용 정리>

보도일자 (매체명)	보도내용
‘16.07.22. (아시아경제)	<p><b>신공항 갈등 재현될라... ‘철도박물관’ 입지 선정방식 급선회</b> 국토부 “공모방식으로 안 한다...합리적 방안 찾겠다” 전국 11개 지자체 경쟁...과열 양상 보이자 선제대응</p> <p>지난 18일에는 경기 의왕시의회 시정질문에서 의왕시 관계자가 “국립철도박물관 의왕시 유치 방안을 설명하면서 국토부가 의왕시에 소재한 기존 철도박물관을 잘 활용하도록 팁을 주었다”고 답변, 논란이 일자 해명하는 일이 벌어지기도 했다. 경쟁하고 있는 나머지 지자체들은 즉각 반발했다.</p>
‘16.06.24. (한국일보)	<p><b>도 넘은 ‘국책사업 핏피’ ... 국립한국문학관 공모절차 중단</b> 450억 사업에 24개 지자체 응모 / “어느 누구도 승복하지 않았을 것”</p> <p>“처음엔 절차적 투명성만 생각해 공모 절차를 진행했으나 각 지역의 지나친 과열 경쟁 때문에 이대로 진행해서는 도저히 안되겠다고 판단했다. 사려 깊지 못하고 성급했던 공모 절차 진행에 대해서는 공모한 지방자치단체와 지역주민들과 문인들께 다시 한번 송구스럽다는 말씀을 올린다”(정관주 문화체육관광부 1차관)</p>
‘21.01.20. (새겨제신문)	<p><b>거제시의 ‘정직한 행정’ 을 바란다</b></p> <p>난대수목원 유치가 완도와외 힘겨루기에서 밀려 뒤집어 진 것이 아니라면, 거제시가 국책사업의 행정절차에 대한 무지를 드러낸 것으로 밖에 설명할 길이 없다. 산림청 용역도 또 그에 따른 심사도 마무리되지 않은 상태에서 마치 선정이 된 것처럼 홍보하고 불과 몇 달 전까지도 조기착공 운운했기 때문이다.</p> <p>‘난대수목원보다 훨씬 더 많은 국비가 투입될 것’이라거나, ‘이미 거제로 국가 정원조성지가 확정되었다’라거나, ‘난대수목원보다 훨씬 더 지역경제에 기여를 할 것’이라는 등의 궤변으로 난대수목원 유치실패에 대한 진정성 있는 대시민 사과 요구마저 정쟁으로 치부한다.</p> <p>현재 구상단계인 한·아세안 국가정원 조성사업이 확정되려면 ▲타당성 및 기본구상 연구용역 ▲예비타당성 조사 준비용역 ▲기재부 및 유관기관과의 예비타당성 조사 ▲기재부 예산편성 ▲국회 예산심의 등 얼마의 시간이 걸릴지도 모를 넘어야 할 산들이 산적해 있다는 것을 말하지 않는 것이다.</p>
‘22.10.18. (노컷뉴스)	<p><b>여수 정치권, 해양수산박물관 부지선정 공정성 의문 제기</b></p> <p>주철현 “해양수산박물관 평가자료 전면 공개하라” 관광도시·접근성·파급효과 최고...공정성 의문 제기</p> <p>이런 가운데 일각에서는 이번 해양수산박물관 완도 유치와 여수공항의 제주항공 취항에 따른 손실재정지원금 삭감 등이 맞물리면서 동부권 소외론이 제기되고 있다.</p>
‘22.08.19. (노컷뉴스)	<p><b>꿈수 논란 휘말린 ‘갯벌 세계자연유산 보전본부 공모 사업’</b></p> <p>전북도의회 환경복지위 논평, 평가지표 신설, 배점 조정 사유 밝혀야 공모 사업 놓고 지역 간 갈등 조장 우려, 합리성·공정성 촉구</p> <p>전북도의회 환경복지위원회는 “신설된 ‘세계자연유산 등재 노력 및 기여도’는 전남에서 요구했던 사항이어서 전남에 유리한 평가 항목이 추가됐다”는 주장이다.</p>
‘23.04.04. (무등일보)	<p><b>공모·투자 유치 지자체간 경쟁, 과열로 반목·갈등 우려</b></p> <p>마한역사문화센터, 나주·영암·해남에 광주·전북·충남도... 경쟁 ‘치열’</p> <p>국립마한역사문화센터의 경우 전남 내에서만 3개 지자체가 유치 신청을 한 가운데 광주시를 비롯해 전북도와 충남도까지 가세, 전남도 안팎으로 치열한 경쟁이 불가피한 상황이다. 일각에서는 광주·전남 상생을 약속한 광주시의 참여가 내심 못마땅하다는 의견도 나오고 있다.</p>

(3) 건립 대상지 선정 및 예비타당성조사 자료 보완 절차

- 문화재청 : 설립추진위 및 실무소위원회 구성, 지자체 협조 요청 등
- 용역업체 : 대상지 후보지 검토 및 선정 진행, 예타자료 보완 등

단계	주요 내용	비고
↓		
<b>설립추진위 등 구성</b>	<ul style="list-style-type: none"> <li>• 국립자연유산원 설립추진위원회 구성</li> <li>• 구체적 논의를 위한 실무소위원회(건립운영소위원회, 자료구축소위원회) 구성</li> </ul>	문화재청
↓		
<b>대상 후보지 추천</b>	<ul style="list-style-type: none"> <li>• 대표성, 상징성, 확장성, 접근성, 국제교류가능성 등 고려하여 건립 후보지 추천</li> </ul>	건립운영 소위원회
↓		
<b>대상 후보지 검토</b>	<ul style="list-style-type: none"> <li>• 대상 후보지 답사, 법적 제한사항 검토</li> <li>• 해당 지자체 협조사항 확인</li> </ul>	용역업체 문화재청
↓		
<b>대상지 선정</b>	<ul style="list-style-type: none"> <li>• 현장 실사 제반여건 확인, 토의 및 심사 거쳐 건립 부지 최종 선정</li> </ul>	설립추진 위원회
↓		
<b>예비타당성 자료 보완</b>	<ul style="list-style-type: none"> <li>• 건립 대상지에 맞춰 예비타당성 자료 보완</li> </ul>	용역업체 문화재청
↓		
<b>예타 신청</b>	<ul style="list-style-type: none"> <li>• 기획재정부에 예타 신청</li> </ul>	문화재청

사. 의결사항

- 원안가결
- 의결정족사항
  - 출석 12명/ 가결 12명

## 11. 「포항 오도리 주상절리」 국가지정문화재(천연기념물) 지정 검토

### 가. 제안사항

「포항 오도리 주상절리」를 국가지정문화재(천연기념물)로 지정하는 사항을 부의하오니 검토하여 주시기 바랍니다.

### 나. 제안사유

- 「포항 오도리 주상절리」의 국가지정문화재(천연기념물) 지정을 검토하는 사항임
- 추진경과
  - 2022. 2. 천연기념물(지질) 우수 잠재자원 신청(\*\*→\*\*\*)
  - 2022. 4. ~ 7. 우수 잠재자원 검토 회의 및 관계 전문가 현지조사(\*\* 문화재위원, \*\* 문화재전문위원, \*\* 박사(전 지질자원연구원))
  - 2023. 3. 10. 국가지정문화재 지정 요청 자료보고서 제출(\*\*→\*\*\*)
  - 2023. 3. 16. 천연기념물(지질) 지정조사(\*\*, \*\* 문화재위원, \*\* 박사(\*\*대학교))

### 다. 주요내용

(1) 신청인 : \*\*\*\*\*

(2) 신청내용

- 지정명칭 : 포항 오도리 주상절리
  - (한자) 浦項 烏島里 柱狀節理
  - (영문) Columnar Joint in Odo-ri, Pohang
- 지정종별 : 천연기념물(지형·지질)
- 소재지 : 경상북도 포항시 북구 흥해읍 오도리 산91 등 3필지
- 문화재지정구역 : 3필지, 12,022㎡
- 소유자 : 국유
- 지정사유
  - 오도리 주상절리는 작은 수로들로 인하여 최소 3~4개의 작은 섬으로 보이지만 각각의 섬들에 발달하는 주상절리들의 내부에 불연속면이 없고, 방향과 모양이 서로 연결되어 분포하는 특징을 보이고 있어 하나의 관입암체로 판단됨

- 수로의 형성은 해안선에 수직으로 진행되는 파도에 의한 것으로 해식대에서의 침식과정을 잘 나타내는 등 교육적·학술적으로 가치가 높음
- 섬 전체가 하나의 주상절리로 이루어져 있으며, 동쪽의 주상절리는 수직으로 발달되어 다양한 형태의 다각형 단면이 관찰되고, 서쪽의 주상절리는 수평 또는 낮은 각도로 발달되는 등 두 개의 주상절리가 서로 다른 방향성을 보여 경관도 매우 우수함

○ 관리단체(안) : 경상북도 포항시

#### 라. 검토의견(\*\*\*\*\*)

- 대상 문화재는 섬 전체가 하나의 주상절리로 이루어져 있으며 표면에는 다양한 방향성의 주상절리가 동시에 관찰될 뿐 아니라 파도의 침식작용에 의해 형성된 수로가 3~4개의 섬이 연결된 듯한 형상을 보이는 등 학술적 경관적 가치가 매우 우수함
- 다만, 주상절리의 방향성 및 암체에 대한 연구와 인근 지질에 대한 연대 규명 등 향후 주상절리 형성과정에 대한 학술연구가 필요할 것으로 판단됨.

#### 마. 현지조사, 지정조사 의견 및 지자체 의견

##### (1) 관계전문가 현지조사 의견('22. 7. 28.)

###### <\*\*\* 문화재전문위원>

- 현재 국내에는 4곳의 주상절리(포항 달전리 주상절리, 경주 양남 주상절리군, 광주 무등산 주상절리, 제주 대포 주상절리군)가 천연기념물로 지정되어 있음. 따라서 주상절리가 국가지정문화재로 인증되기 위해서는 기존 천연기념물 주상절리와의 차별성, 독특성, 희귀성 그리고 새로운 학술적 가치가 있어야 할 것으로 판단됨
- 오도리 주상절리의 경우 다양한 방향으로 발달하고 있는데 이는 다양한 관입작용에 의해 주상절리가 형성되었던 것으로 추정할 수 있음. 이러한 주상절리의 형태적 특성은 천연기념물 주상절리들과 차별성 및 독특성을 보이고 있음
- 또한 형태적 차별성은 현무암질 마그마의 관입작용과 냉각작용을 이해하는데 있어 새로운 학술적/교육적 정보를 제공할 가능성이 높을 것으로 판단됨
- 오도리 주상절리에 대한 학술연구를 통해 주상절리의 형성과정을 규명하고 타 천연기념물 주상절리들과의 차별성, 독특성, 희귀성 등을 제시할 필요가 있음



<\*\*\* 전 지질자원연구원>

- 현재까지의 자료와 현장 조사에 의하면, 매우 다양한 형태와 방향의 주상절리가 잘 발달되는 것으로 파악되며, 향후 정밀현장조사에 의한 분포, 특징이 규명되어야 하며 보존가치가 매우 큰 것으로 판단됨.

(2) 관계전문가 지정조사 의견('23. 3. 17.)

<\*\*\* 문화재위원>

- 오도리 해수욕장 앞 바다 100미터 지점의 섬은 섬 전체가 주상절리로 이루어져 있어 경관이 우수하며, 마치 3-4개의 작은 섬이 작은 수로(폭 5미터 내외)를 따라 인접하여 발달한 것으로 보이나, 이는 파도 방향(해안선에 수직 방향)에 따라 암석이 풍화 침식되어 형성된 것으로, 섬은 하나의 관입암체로 보임.
- 주상절리는 섬의 동쪽(바다 방향)과 서쪽(해수욕장 방향) 부분이 서로 다른 방향성을 보임. 1) 동쪽 부분(바다 방향)은 수직의 주상절리가 발달되어, 표면에서는 다양한 형태의 다각형 단면이 관찰되며, 섬의 단면에서는 육각기둥(두께 10-50 cm)이 잘 관찰됨. 2) 서쪽(해수욕장 방향) 부분의 주상절리는 수평 또는 낮은 각도(10-45)로 발달하여 육각기둥이 겹쳐져서 발달한 모습이 관찰됨.
- 이처럼 두 방향의 주상절리가 하나의 암체에서 인접하여 발달했기 때문에 서로 다른 관입암체가 다른 시기에 관입하였을 경우도 배제할 수 없으나, 조사 결과 주상절리의 연속성이 관찰되고, 암체의 상이점이 발견되지 않아, 한 암체의 관입으로 형성된 주상절리로 판단되며, 서로 다른 방향성은 용암의 유동 방향이나 냉각 속도 차이에 의한 것으로 여겨짐.
- 두 방향성을 보이는 주상절리가 섬 전체를 이루는 이러한 형태는 국내에서 유일한 것으로 판단되며, 주상절리의 형성 과정 및 하나의 섬이 작은 섬(3-4 개)으로 분리되는 바다의 침식의 과정 등을 보여주는 다양한 학술적 가치를 가지고 있음.
- 현재, 오도리 주상절리를 이루는 암체가 현무암인지 안산암인지, 또는 응회암(섬의 서쪽 부분)인지 불분명하며, 인근의 지질(예, 인접한 두호층 및 불국사층군의 석영조면암 등, 기존 도폭에 따름) 또한 명확하지 않으므로 주상절리 자체와 인근 지역의 지질학적인 학술적 연구가 이루어져야 함.

<\*\*\* 문화재위원>

- 오도리 섬의 주상절리는 지질학적 가치와 특이성이 매우 높을 뿐 아니라 접근성이 뛰어나고 활용도에 따라 지질학과 연안 생태학의 교육적 가치가 매우 높은 곳으로 판단됨.

- 우리나라의 다른 주상절리와는 지리적, 지질적, 형태적으로 완전히 구별되는 곳이며 매우 아름답게 보존된 오도리 주상절리대는 천연기념물로 지정함에 부족함이 없다고 판단됨.
- 오도리를 포함하여 제3기 화산암에 의해 형성된 포항-경주-울산의 9개 지역의 주상절리에 대한 지질연대를 학술조사를 통해 알아내고 이에 따른 한반도의 동해 형성과 관련된 지질학적 사건들을 밝히는 연구가 병행된다면 그 가치는 더욱 더 높아질 것이라 판단됨.

**<\*\*\* 박사, \*\*\*\*대학교>**

- 섬 전체가 현무암질 주상절리로 이루어져 있어서 자연 경관이 아주 수려하며, 섬의 육지 쪽에는 주상절리가 수평으로 발달해 있고 바다 쪽에는 수직으로 발달해 있어서 한 곳에서 주상절리의 단면과 수직면을 동시에 관찰할 수 있는 희소성이 있음.
- 주상절리의 보존 상태가 양호하며, 희소성과 경관성 및 학술적인 측면에서 가치가 뛰어나기 때문에 천연기념물로 지정하는 것이 타당하나, 같은 섬 내에서 서로 다른 모양의 주상절리가 형성된 과정을 이해하기 위해서 체계적인 학술 조사가 필요함.
- 천연기념물 지정 시 인근 어민들의 협조 하에 적절한 보호 방안을 마련하고 관람객을 위한 관람로를 확보할 필요가 있음.

**(3) 지자체(\*\*\*\*) 의견('23. 3. 10.)**

- 포항 오도리 주상절리는 문화재청의 ‘자연유산 우수 잠재자원’ 추천 요청에 의해 우리시에서 추천 잠재자원으로 건의하였으며, 2022년 8월 관계전문가 현지조사 결과 지정 검토 대상으로 선정됨
- 또한 18~19세기 제작된 「영남지도」, 「광여도」, 「경상도지도」 등의 고지도에서 대략적인 위치와 형태가 표시되어 있으며, 「경상도지도」(1872)에는 섬의 형태가 타 지도들보다 훨씬 세밀하게 묘사되어 있는데, 당시에 도 독특한 자연경관을 가진 지역으로 인식되었음을 보여줌.
- 관계 전문가 의견에 따라, 수직-수평 방향의 돌기둥이 섬 전체를 이루는 국내 유일의 주상절리라는 점에서 학술적-경관적 가치가 우수하다고 판단되며, 주상절리의 보존을 위해 천연기념물 지정 필요성이 매우 크다고 사료됨.

바. 사진자료



붙임 국가지정문화재 지정조사 보고서

# 자연유산(천연기념물-지형·지질) 지정조사 보고서

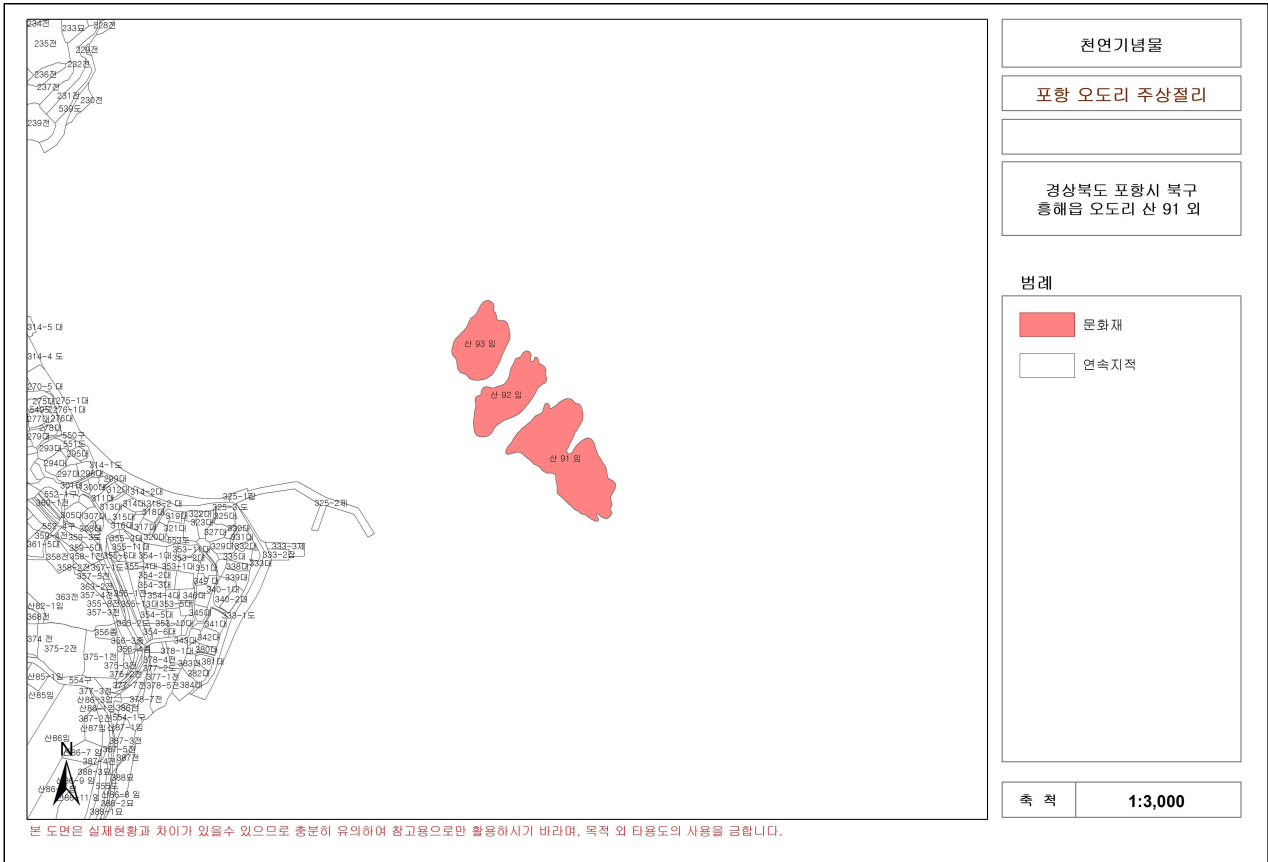
## □ 조사일자 및 조사자

- 조사일자 : 2023. 3. 16.
- 조사자 : \*\*\* 문화재위원, \*\*\* 문화재위원, \*\*\* 박사(\*\*\*\*대학교)

## 1. 문화재 개요

- 가. 지정종별 : 천연기념물
- 나. 지정명칭 : 포항 오도리 주상절리
- 다. 소재지 : 경상북도 포항시 북구 흥해읍 오도리 산91 등 3필지
- 라. 규모 : 12,022m<sup>2</sup>
- 마. 지정대상 및 범위 : 3필지 12,022m<sup>2</sup>

연번	소재지	지번	지목	지적면적 (m <sup>2</sup> )	지정면적 (m <sup>2</sup> )	소유자	
						성명	주소
	계			12,022	12,022		
1	오도리	산91	임	6,225	6,225	국(산림청)	
2	오도리	산92	임	2,950	2,950	국(산림청)	
3	오도리	산93	임	2,847	2,847	국(산림청)	



## 바. 주요특징


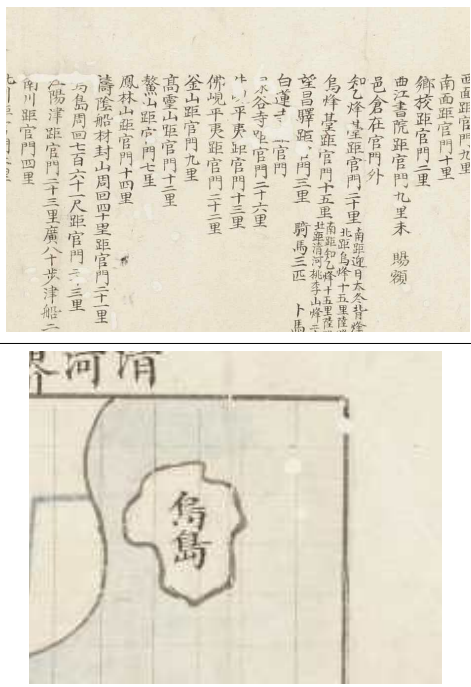
- 오도리 주상절리는 신생대 제3기 연일층군(주로 해양 퇴적암으로 구성) 내부에 소규모로 분포하고 있는데, 이러한 특징은 포항 달전리에 연일층군을 관입하고 있는 달전현무암에 층서적으로 대비될 것으로 판단됨
- 달전현무암이 약 14Ma(Ar-Ar 연령측정법)로 측정된 바 있어 오도리 주상절리도 이와 비슷한 시기에 형성된 것으로 추정됨
- 오도리 주상절리는 작은 수로들에 의해 최소 3~4개 정도의 작은 섬으로 구분되는데, 각각의 섬들에 발달하는 주상절리들은 1) 내부의 불연속면(단절 또는 서로 잘린면 등)이 없는 점, 2) 주상절리의 방향과 모양이 서로 연결되어 연속적으로 분포하는 특징은 오도리 주상절리가 하나의 염기성 마그마가 지하 아래에 관입하고 식으면서 만들어진 하나의 주상절리로 판단됨
- 섬 전체가 북북서-남남동 방향으로 길쭉한 타원형의 형태를 보이고 있는데, 동 방향으로 주상절리의 냉각면(cooling surface)이 연속적으로 발달하고 있으며, 이러한 특징은 남북방향의 타원형 관입체에 의해 주상절리가 만들어졌던 것으로 추정됨
- 오도리 주상절리는 공간적 위치에 따라 서로 다른 형태를 보이고 있음. 동쪽 부분(바다 방향)은 편평한 면에서 다각형(두께 10-50 cm)을 잘 관찰할 수 있으며, 서쪽(해수욕장 방향) 부분의 주상절리는 수평 또는 저각도(10-45)로 위로 서 있는 육각기둥이 겹쳐져서 발달한 모습이 관찰됨
- 오도리 주상절리의 동편의 편평한 면은 바닷쪽에 위치한 부분이 상대적으로 해식작용이 활발하여 해식면을 만들고 있는 것으로 해석되고 이러한 해식면을 따라 주상절리의 냉각면(cooling surface)이 노출된 특징을 보임
- 상대적으로 해식작용이 약한 서쪽은 해식면이 만들어지지 못해 주상절리의 냉각절리면이 노출된 특징을 보임
- 이러한 특징은 오도리 주상절리가 하나의 관입체에 의해 연속적인 주상절리가 만들어졌지만, 이후의 바닷물의 상대적인 해식작용에 의해 주상절리의 여러면(냉각절리면, 냉각면)을 동시에 관찰할 수 있는 곳으로 사료됨. 따라서 오도리 주상절리는 바닷물의 침식작용에 의해 다양한 형태의 주상절리가 만들어지는 과정을 보여주는 곳으로 경관적으로 학술적으로 가치가 있다고 판단됨





## 2. 주요연혁 및 입지환경 검토

### 가. 연혁 및 유래

- 오도에 대한 고문서·고지도 상의 언급은 18세기 지도를 통해 찾아볼 수 있음. 최초로 확인되는 지도는 1725~1776년 제작된 「영남지도」이며, 오

- 도의 지도상의 표현은 대략적인 형태로 두루뭉술하게 그려져 있음. 그리고 지도 상단에 지명에 대한 설명에는 오도주회칠백육십일척거관문이십삼리 烏島周回七百六十一尺距官門二十三里 라는 표현이 있는데, 풀이하면 ‘오도 烏島의 둘레는 761척(약 228.3m)이며, 관문 官門으로부터 23리(약 92km) 떨어짐’이라는 내용이고, 여기서 관문 官門이란 표현은 현재 대구의 경상감영 慶尙監營으로 추정됨
- 이후 19세기 전반에 제작된 「광여도」에서도 「영남지도」와 유사하게 오도의 형태가 묘사되어 있음.
  - 1872년 제작된 「경상도지도」에는 오도의 형태가 이전 것들과 비교하여 매우 자세하게 묘사되어 있는데, 과거의 지도들이 두루뭉술하게 표현되어 있는 것들과 달리, 「경상도지도」에서 표현된 오도는 색깔은 재질인 현 무암의 색처럼 어둡고, 주상절리를 표현한 듯 울퉁불퉁하게 표현되어 있음. 또한 지금의 오도 형태에서 보이듯이, 섬이 세 덩어리로 나뉘어 표현된 만큼 섬에 대한 묘사가 매우 세밀함.
  - 이상의 지도들에 표현된 오도의 공통점을 정리하면, 3건의 지도에 모두 오도 烏島라는 한자식 표현이 존재하고, 흥해군의 중심인 읍성으로부터 북동쪽에 해변에 위치하며, 오도의 바로 위에는 청하 淸河라는 지명이 표기되어 있음. 현재의 지도에서도 읍성 터가 존재하는 흥해읍 성내리로부터 북동쪽에 위치해 있고, 흥해읍 경계의 끄트머리에 위치한 것으로 보아 고지도상의 오도에 대한 표현은 정확하다 할 수 있음.

지도명	표기(전체)	표기(확대)
영남지도 6책 13면 (1725~1776)		

지도명	표기(전체)	표기(확대)
광여도 4책 46면 (19세기 전반)		
경상도지도 (1872)		

### 나. 입지환경

- 경북 포항시 북구 흥해읍 오도리 간이 해수욕장의 방파제 앞(동쪽) 100여 미터 지점에 노출
- 산신할머니 섬을 만들고자 섬 사이를 파들어 가던 중 해가 떠서 완성하지 못하였다는 전설이 전해짐

### 3. 보존관리사항 검토

- 해수욕장 방파제 앞쪽 바다 100여 미터의 섬으로 사람들의 접근은 불가하나 간헐적으로 인근 어민들이 미역 등을 채취하고, 낚시꾼들이 섬에 입도하여 낚시를 하는 것으로 여겨지므로 적절한 보호 조치와 안내가 필요함.
- 천연기념물 지정 시 보호구역 내에서 이뤄질 수 있는 어로 행위를 근절하고 주상절리 표면에 설치된 인위적인 콘크리트 구조물의 철거가 필요하며, 방문객들이 안전하게 관람할 수 있는 관람로 확보가 요구됨

## 4. 지정가치

### 가. 가치평가

#### 1) 학술적 가치

##### (1) 지질 및 형성 연대

- 오도리 주상절리는 제한된 접근성 및 학술연구 부재로 인해 현재까지 정확한 형성 연대나 암석 등의 지질에 대한 자료가 없는 실정임(그림 1).
- 특히 오도리 주상절리 일원의 암석은 과거 백악기 화산암 혹은 에오세 화산암으로 분류되어 있으나, 이들 암석에 대한 신뢰성 높은 연대측정 결과 또한 전무 함(Sohn and Son, 2004). 따라서 정확한 연대가 결정된다면 이 지역의 화산 분출 및 동해 형성에 대한 귀중한 학술적 자료를 제공할 것으로 판단됨
- 또한 주상절리를 형성하고 있는 암석에 대한 정보 또한 부재하므로 주상절리의 산상 및 형성시기, 주상절리를 구성하는 암석학적 특징을 이해하기 위해서는 주상절리에 대한 학술 조사가 필요함

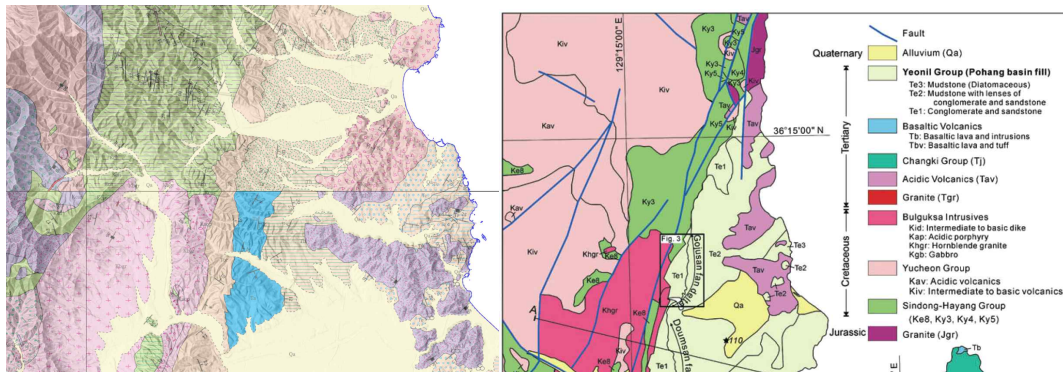


그림 1. 상이한 오도리 일원의 지질도 (좌: 한국지질자원연구원의 지질도, 우: Sohn and Son (2004)). 신뢰성 높은 연대측정 결과가 부재하여 주상절리의 형성 시기를 알 수 없음

##### (2) 주상절리의 형성과정

- 섬의 주상절리 형태는 크게 두 부분으로 구분됨. 육지쪽 부분의 섬 표면에는 수평으로 발달된 주상절리가 분포하는 반면 바다쪽 부분은 수직으로 발달된 주상절리만이 관찰(그림 2)되고, 이러한 분포는 두 개의 서로 다른 관입에 의한 것일 수도 있으며, 또한 용암이 식는 과정과 속도가 달라 형성된 것일 수도 있음.
- 오도리 주상절리는 수직 혹은 방사상으로 경사져 나타나며, 이는 화산암을 형성한 마그마 혹은 용암이 각기 다른 냉각면으로부터 냉각되었음을 지시함.
- 또한, 주상절리의 형태는 육각형에서 오각형으로, 각 주상절리의 직경 또한 차이를 보이는데 이는 냉각속도의 차이로 추정되므로 주상절리를 형성한 용암 혹은 마그마의 정치과정 및 냉각과정을 이해하기 위해서 주상절리에 관한 체계적인 학술연구가 필요함.



### (3) 침식과정(섬의 형성 과정)

- 오도리 주상절리 섬은 마치 세 개의 섬이 연결된 것 같은 형상을 띠며 (그림 2) 이는 주상절리로 이루어진 단일 섬이 오랜 시간 파도의 침식작용에 의해 형성된 것을 보여주는 좋은 예임
- 침식은 해안선에 수직으로 진행되는 파도에 의한 것으로 섬의 구분 또한 이와 같이 형성되었으며, 침식이 진행되고 있는 과정 또한 나타남(그림 2 A).
- 따라서 주상절리 섬은 세 개의 좁은 수로에 의해 단절되어 있는 파식대지에 놓여있으며, 파식대지 및 주상절리를 침식시킨 세 개의 수로는 파도의 침식작용과 관련된 해안 지형의 진화를 이해할 수 있는 좋은 교육자료임




그림 2. 두 개의 서로 다른 방향성을 보이는 주상절리로 구분된 오도리 주상절리 섬(A). 수평 방향 주상절리(B), 수직방향 주상절리(C)

## 2) 경관적 가치

- 일반적인 주상절리는 주상절리의 기둥을 이루는 면(예, 달전리 주상절리) 또는 그 단면(제주 주상절리)만이 관찰되며, 기둥 전체의 형태와 단면 및 기둥면이 모두 관찰되는 주상절리는 흔하지 않음.
- 섬은 해수면에서 약 1미터 정도 상승되어 있어 해수면과 인접하는 단면에서는, 마치 달전리 주상절리와 같이 주상절리 기둥의 수직면이 관찰되며, 섬의 지표면에서는 육각기둥 형태의 주상절리 단면이 관찰됨(그림 3).
- 섬의 표면에서는 또한 다양한 방향성을 띠는 주상절리(수직형태와 수평형태)와 수직 기둥이 수평 기둥으로 변하는 형태 또한 관찰되며, 이러한 주상절리의 형태의 다양성 및 주상절리 방향성의 다양성은 경관적 가치를 극대화 하고, 섬의 남편 구석에 있는 작은 등대 또한(인공 구조물임에도 불구하고) 주상절리 섬 전체의 경관적 가치를 높이고 있다고 판단됨



그림. 3. 오도리 주상절리 전경(위)과 등대(A), 주상절리 수직면(B) 및 주상절리 육각 기둥의 단면(C).

## 나. 참고사항

### 1) 기존문화재와의 차별성

- 현재 국내에는 4곳의 주상절리(포항 달전리 주상절리, 경주 양남 주상절리군, 광주 무등산 주상절리, 제주 대포 주상절리군)가 천연기념물로 지정되어 있음.

번호	명 칭	지정일	소재지	입 지
1	포항 달전리 주상절리	2000. 4. 28.	경북 포항시 남구 연일읍	내륙
2	제주 중문·대포해안 주상절리대	2005. 1. 6.	제주 서귀포시 중문동	해안
3	무등산 주상절리대	2005. 12. 16.	광주광역시 동구 용연동	내륙
4	경주 양남 주상절리군	2012. 9. 25.	경북 경주시 양남면	해안

- 「포항 오도리 주상절리」가 국가지정문화재로 인증되기 위해서는 기존 천연기념물 주상절리와 차별성, 독특성, 희귀성 그리고 새로운 학술적 가치가 있어야 할 것으로 판단됨
- 오도리 주상절리의 경우 다양한 방향으로 발달하고 있는데 이는 다양한 관입작용에 의해 주상절리가 형성되었던 것으로 추정할 수 있음. 이러한 주상절리의 형태적 특성은 천연기념물 주상절리들과 차별성 및 독특성을 보이고 있음
- 또한 형태적 차별성은 현무암질 마그마의 관입작용과 냉각작용을 이해하는데 있어 새로운 학술적/교육적 정보를 제공할 가능성이 높을 것으로 판단됨
- 오도리 주상절리에 대한 학술연구를 통해 주상절리의 형성과정을 규명하고 타 천연기념물 주상절리들과의 차별성, 독특성, 희귀성 등을 제시할 필요가 있음

다. 지정기준 : 문화재보호법 시행령 [별표 1의2] 국가지정문화재의 지정기준 (천연기념물)에서 지질·지형 지정기준에서 화석의 가치가 뛰어난 것

\* 문화재보호법 시행령 [별표 1의2] 국가지정문화재의 지정기준(종류 : 천연기념물)

3. 지질·지형

가. 나목1)부터 4)까지 중 어느 하나에 해당하는 문화재로서 다음 중 어느 하나 이상의 가치를 충족하는 것

1) 학술적 가치

    바) 각 지질시대를 대표하거나 지질시대의 변성·변형·퇴적 등 지질환경을 해석하는 데 중요한 지질구조인 것

라. 종합의견

<\*\*\* 문화재위원>

- 오도리 해수욕장 앞 바다 100미터 지점의 섬은 섬 전체가 주상절리로 이루어져 있어 경관이 우수하며, 마치 3-4개의 작은 섬이 작은 수로(폭 5미터 내외)를 따라 인접하여 발달한 것으로 보이나, 이는 파도 방향(해안선에 수직 방향)에 따라 암석이 풍화 침식되어 형성된 것으로, 섬은 하나의 관입암체로 보임.
- 주상절리는 섬의 동쪽(바다 방향)과 서쪽(해수욕장 방향) 부분이 서로 다

른 방향성을 보임. 1) 동쪽 부분(바다 방향)은 수직의 주상절리가 발달되어, 표면에서는 다양한 형태의 다각형 단면이 관찰되며, 섬의 단면에서는 육각기둥(두께 10-50 cm)이 잘 관찰됨. 2) 서쪽(해수욕장 방향) 부분의 주상절리는 수평 또는 낮은 각도(10-45)로 발달하여 육각기둥이 겹쳐져서 발달한 모습이 관찰됨.

- 이처럼 두 방향의 주상절리가 하나의 암체에서 인접하여 발달했기 때문에 서로 다른 관입암체가 다른 시기에 관입하였을 경우도 배제할 수 없으나, 조사 결과 주상절리의 연속성이 관찰되고, 암체의 상이점이 발견되지 않아, 한 암체의 관입으로 형성된 주상절리로 판단되며, 서로 다른 방향성은 용암의 유동 방향이나 냉각 속도 차이에 의한 것으로 여겨짐.
- 두 방향성을 보이는 주상절리가 섬 전체를 이루는 이러한 형태는 국내에서 유일한 것으로 판단되며, 주상절리의 형성 과정 및 하나의 섬이 작은 섬(3-4 개)으로 분리되는 바다의 침식의 과정 등을 보여주는 다양한 학술적 가치를 가지고 있음.
- 현재, 오도리 주상절리를 이루는 암체가 현무암인지 안산암인지, 또는 응회암(섬의 서쪽 부분)인지 불분명하며, 인근의 지질(예, 인접한 두호층 및 불국사층군의 석영조면암 등, 기존 도폭에 따름) 또한 명확하지 않으므로 주상절리 자체와 인근 지역의 지질학적인 학술적 연구가 이루어져야 함.

### <\*\*\* 문화재위원>

- 포항-경주-울산 지역에서는 돛상과 와상형태의 주상절리가 8개 지역에서 보고된 바 있으며, 이 지역의 주상절리는 다른 지역 특히 한탄강 지역이나 제주도와 달리 신생대 제3기에 분출한 화산암에 의해 형성된 것임.
- 이들 지역의 주상절리는 우리나라에서 가장 독특하고 아름다운 주상절리들로 알려져 있고, 이에 새롭게 발견된 오도리의 주상절리는 그 중 경관적, 지질학적 측면에서 가장 우수하다고 판단됨.
- 제3기 해양퇴적층인 연일층군을 관입하여 발달한 주상절리는 현재 포항 달전리 주상절리가 존재하나 이는 내륙에 분포하고 한 단면만 관찰 가능한 것에 비해, 오도리의 주상절리는 육지로부터 단지 100미터 떨어진 앞은 무인도의 표면으로 드러나 있을 뿐 아니라 넓은 면적에 평면으로 분포한 주상절리 단면을 관찰할 수 있는 특이성이 존재하고, 또한 발달한 주상절리는 기둥형에서 와상형으로 형태가 다양하여 주상절리의 형성과 그 과정을 보여주는 훌륭한 지질학적 가치를 지닐 뿐 아니라 경관이 매우 우수함.
- 와상형의 주상절리는 하부에 용암류가 흐르면서 지면과의 왜곡으로 형성되어 물고기 비늘처럼 발달하고, 수직형과 와상형을 좁은 공간에서 함께

관찰할 수 있는 최적의 조건을 제공하고 있음.

- 달전리 주상절리와 관계는 오도리의 정확한 지질연대가 산출된 후 밝혀져야 하겠지만 연일층군을 관입하여 발달하는 주상절리는 동해의 열림과 밀접한 관계가 있음. 2천3백만년 전부터 한반도에 붙어있던 일본열도가 떨어져 나감에 따라 동해가 열리는 과정에서 동해 지역에 다양한 화산활동이 있었고, 따라서 달전리와 오도리의 주상절리는 이 과정에서 기존의 연일층군을 관입하였으므로 연일층군의 가장 젊은 나이를 결정하는데 중요한 역할을 할 것임
- 오도리 주상절리 섬은 해식 풍화에 의해 3개의 수로가 발달하고 있는데 2개는 수로가 완전히 관통하였지만 1개는 관통하지 않은 상태이며 이에 따른 전설도 생겨나 있어 인문학적 가치도 있음. 또한 수로를 따라 빠른 바닷물이 관통하여 내륙쪽으로 퇴적물을 만들고 있으며 이에 따른 생태환경 변화도 볼 수 있는 곳임.
- 즉, 오도리 섬의 주상절리는 지질학적 가치와 특이성이 매우 높을 뿐 아니라 접근성이 뛰어나고 활용도에 따라 지질학과 연안 생태학의 교육적 가치가 매우 높은 곳으로 판단됨.
- 우리나라의 다른 주상절리와는 지리적, 지질적, 형태적으로 완전히 구별되는 곳이며 매우 아름답게 보존된 오도리 주상절리대는 천연기념물로 지정함에 부족함이 없다고 판단됨.
- 오도리를 포함하여 제3기 화산암에 의해 형성된 포항-경주-울산의 9개지역의 주상절리에 대한 지질연대를 학술조사를 통해 알아내고 이에 따른 한반도의 동해 형성과 관련된 지질학적 사건들을 밝히는 연구가 병행된다면 그 가치는 더욱 더 높아질 것이라 판단됨.

#### <\*\*\* 박사, \*\*\*\*대학교>

- 섬 전체가 현무암질 주상절리로 이루어져 있어서 자연 경관이 아주 수려하며, 섬의 육지 쪽에는 주상절리가 수평으로 발달해 있고 바다 쪽에는 수직으로 발달해 있어서 한 곳에서 주상절리의 단면과 수직면을 동시에 관찰할 수 있는 희소성이 있음.
- 주상절리의 보존 상태가 양호하며, 희소성과 경관성 및 학술적인 측면에서 가치가 뛰어나기 때문에 천연기념물로 지정하는 것이 타당하나, 같은 섬 내에서 서로 다른 모양의 주상절리가 형성된 과정을 이해하기 위해서 체계적인 학술 조사가 필요함.
- 천연기념물 지정 시 인근 어민들의 협조 하에 적절한 보호 방안을 마련하고 관람객을 위한 관람로를 확보할 필요가 있음.

## 5. 관련사진



전경사진



#### 사. 의결사항

- 원안가결
- 의결정족사항
  - 출석 13명/ 가결 13명

## 12. 「장수 장수리 의암송」 내외 생육환경 개선 및 조경 정비공사

### 가. 제안사항

「장수 장수리 의암송」 내외 문화재보수정비사업으로 계획 중인 생육환경 개선 및 조경정비공사 신청한 사항을 부의하오니 심의하여 주시기 바랍니다.

### 나. 제안사유

- 천연기념물 「장수 장수리 의암송」 내외 생육환경개선 및 조경정비공사 계획을 검토하는 사항임

### 다. 주요내용

- (1) 신청인 : \*\*\*\*
- (2) 대상문화재 : 천연기념물 「장수 장수리 의암송」
  - 소재지 : 전라북도 장수군 장수읍 장수리 176-7번지
  - 지정일 : 1998. 12. 23.
- (3) 신청내용
  - 사업명 : 의암송 생육환경 개선 및 조경정비
  - 사업위치 : 전라북도 장수군 장수읍 장수리 176-7번지
  - 사업내용 : 녹지공간 정비사업을 통한 역사문화 향휴공간 조성
    - 기존주차공간 제거 및 조경정비공사
    - 정비 : 성토 188m<sup>3</sup>, 생태수로 288m, 정원등 9개소, 돌탑 7개소, 등의자 4개소, 안내판 1개소 등
    - 식재 : 소나무 13주, 산철쭉 460주, 자산홍 180주, 잔디 1,544m<sup>2</sup>
  - 사업기간 : 2023. 6. 1. ~ 2023.12.31.
- (4) 문화재와의 거리 : 문화재구역 내외
  - \* 허용기준 1구역 : 개별심의



## 라. 검토의견 (\*\*\*\*\*)

- 신청사업은 「장수 장수리 의암송」 내외에 생육환경 개선 및 조경정비사업을 실시하고자 신청한 사항임
- 동 사업으로 주차공간으로 사용하는 공간을 조경정비공사를 통하여 천연기념물 주변 경관이 개선되고 장수군의 지역 정체성을 부각하여 군내 부락과 마을길을 디자인 모티브로 삼고 천연기념물 의암송을 중심으로 조망경관을 계획한 자연유산 향유공간을 조성함으로써 자연유산 보존 및 경관에 긍정적인 영향을 미칠 것으로 판단됨

## 바. 참고자료

- 조성계획



○ 변경 전·후



변경 전



변경 후

## 사. 의결사항

- 조건부 가결
  - 경화토 포장 및 식재수목 선정을 보완하여 문화재청 검토 후 시행
- 의결정족사항
  - 출석 13명/ 가결 12명, 보류 1명

---

# 보 고 사 항

---

### 13. 「설악산 천연보호구역」 내 오색삭도 설치 허가사항 변경 허가 보고

#### 가. 보고사항

「설악산 천연보호구역」 내의 오색삭도 설치를 위해 국가지정문화재 현상 변경 허가사항 변경허가한 사항을 보고합니다.

#### 나. 허가경위

- ('17.11.) 국민권익위원회 행정심판의 인용결정에 따라 저감방안을 마련한 후 조건부로 자체허가 처리

#### 다. 추진경과

- ('16.12.28.) 문화재위원회 천연기념물분과 심의 '부결'
- ('17.03.03.) 국민권익위원회 행정심판 청구(양양군-불허처분 취소)
- ('17.06.28.) 행정심판 재결서 접수 '인용결정'
- ('17.08~10) 검토위원회(8~9월), 소위원회(10위) 구성·운영
- ('17.10.25.) 문화재위원회 천연기념물분과 심의 '부결'

\* 단, 행정심판 재결의 기속력에 따라 동일한 사유로 같은 내용을 처분할 수 없으므로 행정심판법에 따라 행정처분 시 저감방안 필요

- ('17.11.24.) 설악산 오색삭도 설치 현상변경 '조건부 허가' 통지)

\* 공사 전·후의 사전점검과 삭도 공사 시 운행 시 준수사항 등 이행조건 제시

- ('23.03.16.) 설악산 오색삭도 설치 현상변경 '변경허가' 신청
- ('23.03.22.) 문화재위원회 천연기념물분과 심의 '보류'

\* 설악산 천연보호구역 보존 및 경관에 미치는 영향 저감을 위한 변경 내용의 보완안을 마련 후 재검토

- 1) 식생 훼손 최소화 방안 2) 상부정류장 변경사항 검토 3) 하부정류장 주차장 계획 재검토

○ ('23.04.10.) 보완(안) 검토 자문회의 실시

\* 식생훼손 최소화 방안, 상부정류장 등 설악산 천연보호구역 보존 및 경관에 미치는 영향 저감을 위한 변경 내용의 보완안을 마련 후 재검토  
 1) 식생 훼손 최소화 방안 2) 상부정류장 변경사항 검토 3) 하부정류장 주차장 계획 재검토

- ('23.04~05) 자문의견 반영 등 수정사항 개별 검토
- ('23.05.04.) 설악산 오색삭도 설치 최종 보완서 제출
- ('23.05.04.) 설악산 오색삭도 설치 '변경허가'

**라. 변경허가 사항**

- (1) 공사금액 : 587억원(당초)→1,100억원(변경)
- (2) 변경내용 : 상부 정류장 위치 변경 및 면적 조정, 시공 전 시추 조사 등

구분	당초 / 조건부 허가 (17.11.24.)	변경 (23.3.10.)	비고
총사업면적	77,112㎡ (삭도L=3,490.02m) (양양군 서면 오색리 ~끝청 하단 1,480m)	80,672㎡ (삭도L=3,313.60m) (양양군 서면 오색리 ~끝청 하단 1,430m)	증 3,560㎡ (감 176.42㎡)
문화재구역 현상변경 면적	2,855.25㎡	7,098㎡	증 4,242.75㎡
상부정류장	건축 952.25㎡, 높이 12m	건축 2,028㎡, 높이 15m	증 1,075.75㎡ 증3m
하부정류장	건축1,936㎡, 높이 15m	좌동	
산책로	1,791㎡	1,941㎡	증 150㎡
허가기간	2017.11.24.~2025.4.23	2017.11.24.~2026.12.31.	

(3) 허가사항 : 조건부허가

(4) 허가조건

- 무장애 탐방로 설치구간은 지주 높이를 조절하여 식생훼손을 최소화하고 공사구간 내 희귀식물은 현지의 보전방안을 적극 강구할 것
- 지주 설치 시 시추 깊이를 적절하게 유지하여 암석을 보호하고 지주의 안정성 확보를 위해 관계전문가 자문을 받아 시행할 것
- 암반 공사 시 파쇄 공법을 지양하고 코어천공 공법을 사용할 것
- 기 현상변경 허가 조건을 준수할 것

마. 의결사항

- 접수
- 의결정족사항
  - 출석 12명/ 접수 11명, 부결 1명

## 14 천연기념물 및 명승 현상변경허가 등 보고

### 가. 보고사항

천연기념물 및 명승 현상변경허가 신청 등에 대하여 다음과 같이 처리하고 그 결과를 보고합니다.

○ 천연기념물 및 명승 현상변경허가 등 조치한 사항임.(160건)

구분	연번	유형	대상문화재	주요내용	비고
현상 변경 허가	1	동물	천연기념물 미호종개 등 3종	○ 신청인 : ***** ○ 허가사항 - 사업명 : 습지조사사업 - 허가내용 : 어름치, 미호종개, 꼬치동 자개 포획, 동정 후 방사 - 허가장소 : 경상북도 상주시 모동면, 청리면 - 허가조건 1. 포획, 동정 후 즉시 방사할 것 2. 조사사업 종료 시 지역별로 포획 결과를 취합하여 보고할 것 ○ 허가기간 : 2023.4.24. ~ 2023.12.31.	<조건부 허가>
	2	동물	천연기념물 미호종개 등 3종	○ 신청인 : ***** ○ 허가사항 - 사업명 : 습지조사사업 - 허가내용 : 어름치, 미호종개, 꼬치동 자개 포획, 동정 후 방사 - 허가장소 : 서산시 온석동, 운산면, 음암면 - 허가조건 1. 포획, 동정 후 즉시 방사할 것 2. 조사사업 종료 시 지역별로 포획 결과를 취합하여 보고할 것 ○ 허가기간 : 2023.4.24. ~ 2023.12.31.	<조건부 허가>



구분	연번	유형	대상문화재	주요내용	비고
	3	동물	천연기념물 미호종개 등 3종	<ul style="list-style-type: none"> <li>○ 신청인 : *****</li> <li>○ 허가사항 <ul style="list-style-type: none"> <li>- 사업명 : 습지조사사업</li> <li>- 허가내용 : 어름치, 미호종개, 꼬치동 자개 포획, 동정 후 방사</li> <li>- 허가장소 : 전라북도 무주군 무주읍</li> <li>- 허가조건 <ul style="list-style-type: none"> <li>1. 포획, 동정 후 즉시 방사할 것</li> <li>2. 조사사업 종료 시 지역별로 포획 결과를 취합하여 보고할 것</li> </ul> </li> </ul> </li> <li>○ 허가기간 : 2023.4.24. ~ 2023.12.31.</li> </ul>	<조건부 허가>
	4	동물	천연기념물 미호종개 등 3종	<ul style="list-style-type: none"> <li>○ 신청인 : *****</li> <li>○ 허가사항 <ul style="list-style-type: none"> <li>- 사업명 : 습지조사사업</li> <li>- 허가내용 : 어름치, 미호종개, 꼬치동 자개 포획, 동정 후 방사</li> <li>- 허가장소 : 충청남도 보령시 오천면</li> <li>- 허가조건 <ul style="list-style-type: none"> <li>1. 포획, 동정 후 즉시 방사할 것</li> <li>2. 조사사업 종료 시 지역별로 포획 결과를 취합하여 보고할 것</li> </ul> </li> </ul> </li> <li>○ 허가기간 : 2023.4.24. ~ 2023.12.31.</li> </ul>	<조건부 허가>
	5	동물	천연기념물 미호종개 등 3종	<ul style="list-style-type: none"> <li>○ 신청인 : *****</li> <li>○ 허가사항 <ul style="list-style-type: none"> <li>- 사업명 : 습지조사사업</li> <li>- 허가내용 : 어름치, 미호종개, 꼬치동 자개 포획, 동정 후 방사</li> <li>- 허가장소 : 대전 유성구 원신흥동, 현 도면, 외삼동</li> <li>- 허가조건 <ul style="list-style-type: none"> <li>1. 포획, 동정 후 즉시 방사할 것</li> <li>2. 조사사업 종료 시 지역별로 포획 결과를 취합하여 보고할 것</li> </ul> </li> </ul> </li> <li>○ 허가기간 : 2023.4.24. ~ 2023.12.31.</li> </ul>	<조건부 허가>

구분	연번	유형	대상문화재	주요내용	비고
	6	동물	천연기념물 미호종개 등 3종	<ul style="list-style-type: none"> <li>○ 신청인 : *****</li> <li>○ 허가사항 <ul style="list-style-type: none"> <li>- 사업명 : 습지조사사업</li> <li>- 허가내용 : 어름치, 미호종개, 꼬치동 자개 포획, 동정 후 방사</li> <li>- 허가장소 : 대전 대덕구 문평동</li> <li>- 허가조건 <ul style="list-style-type: none"> <li>1. 포획, 동정 후 즉시 방사할 것</li> <li>2. 조사사업 종료 시 지역별로 포획 결과를 취합하여 보고할 것</li> </ul> </li> </ul> </li> <li>○ 허가기간 : 2023.4.24. ~ 2023.12.31.</li> </ul>	<조건부 허가>
	7	동물	천연기념물 미호종개 등 3종	<ul style="list-style-type: none"> <li>○ 신청인 : *****</li> <li>○ 허가사항 <ul style="list-style-type: none"> <li>- 사업명 : 습지조사사업</li> <li>- 허가내용 : 어름치, 미호종개, 꼬치동 자개 포획, 동정 후 방사</li> <li>- 허가장소 : 전라북도 진안군 부귀면</li> <li>- 허가조건 <ul style="list-style-type: none"> <li>1. 포획, 동정 후 즉시 방사할 것</li> <li>2. 조사사업 종료 시 지역별로 포획 결과를 취합하여 보고할 것</li> </ul> </li> </ul> </li> <li>○ 허가기간 : 2023.4.24. ~ 2023.12.31.</li> </ul>	<조건부 허가>
	8	동물	천연기념물 미호종개 등 3종	<ul style="list-style-type: none"> <li>○ 신청인 : *****</li> <li>○ 허가사항 <ul style="list-style-type: none"> <li>- 사업명 : 습지조사사업</li> <li>- 허가내용 : 어름치, 미호종개, 꼬치동 자개 포획, 동정 후 방사</li> <li>- 허가장소 : 충청남도 금산군 복수면, 진산면</li> <li>- 허가조건 <ul style="list-style-type: none"> <li>1. 포획, 동정 후 즉시 방사할 것</li> <li>2. 조사사업 종료 시 지역별로 포획 결과를 취합하여 보고할 것</li> </ul> </li> </ul> </li> <li>○ 허가기간 : 2023.4.24. ~ 2023.12.31.</li> </ul>	<조건부 허가>

구분	연번	유형	대상문화재	주요내용	비고
	9	동물	천연기념물 검은머리물떼새	<ul style="list-style-type: none"> <li>○ 신청인 : *****</li> <li>○ 허가사항 <ul style="list-style-type: none"> <li>- 사업명 : 철새 이동경로 연구</li> <li>- 허가내용 : 검은머리물떼새 포획 및 위치추적기 부착 후 방사</li> <li>- 개체수 : 7개체 이하</li> <li>- 허가장소 : 신안군 불무기도, 치드등 대섬 일원</li> <li>- 허가조건 : 포획 및 추적기 부착 후 즉시 방사</li> </ul> </li> <li>○ 허가기간 : 2023.4.24. ~ 2023.6.20.</li> </ul>	<조건부 허가>
	10	동물	천연기념물 미호종개 등 3종	<ul style="list-style-type: none"> <li>○ 신청인 : ***** *****</li> <li>○ 허가사항 <ul style="list-style-type: none"> <li>- 사업명 : 습지조사사업</li> <li>- 허가내용 : 어름치, 미호종개, 꼬치동 자개 포획, 동정 후 방사</li> <li>- 허가장소 : 충청남도 천안시 업성동, 직산읍, 동남구 구룡동, 목천읍, 북면, 풍세면, 병천면, 서북구 성거읍</li> <li>- 허가조건 <ol style="list-style-type: none"> <li>1. 포획, 동정 후 즉시 방사할 것</li> <li>2. 조사사업 종료 시 지역별로 포획 결과를 취합하여 보고할 것</li> </ol> </li> </ul> </li> <li>○ 허가기간 : 2023.4.25. ~ 2023.12.31.</li> </ul>	<조건부 허가>
	11	동물	천연기념물 미호종개 등 3종	<ul style="list-style-type: none"> <li>○ 신청인 : ***** *****</li> <li>○ 허가사항 <ul style="list-style-type: none"> <li>- 사업명 : 습지조사사업</li> <li>- 허가내용 : 어름치, 미호종개, 꼬치동 자개 포획, 동정 후 방사</li> <li>- 허가장소 : 충청남도 홍성군 장곡면</li> <li>- 허가조건 <ol style="list-style-type: none"> <li>1. 포획, 동정 후 즉시 방사할 것</li> <li>2. 조사사업 종료 시 지역별로 포획 결과를 취합하여 보고할 것</li> </ol> </li> </ul> </li> <li>○ 허가기간 : 2023.4.25. ~ 2023.12.31.</li> </ul>	<조건부 허가>

구분	연번	유형	대상문화재	주요내용	비고
	12	동물	천연기념물 미호종개 등 3종	<ul style="list-style-type: none"> <li>○ 신청인 : *****</li> <li>○ 허가사항 <ul style="list-style-type: none"> <li>- 사업명 : 습지조사사업</li> <li>- 허가내용 : 어름치, 미호종개, 꼬치동 자개 포획, 동정 후 방사</li> <li>- 허가장소 : 충청남도 아산시 선장면</li> <li>- 허가조건 <ol style="list-style-type: none"> <li>1. 포획, 동정 후 즉시 방사할 것</li> <li>2. 조사사업 종료 시 지역별로 포획 결과를 취합하여 보고할 것</li> </ol> </li> </ul> </li> <li>○ 허가기간 : 2023.4.25. ~ 2023.12.31.</li> </ul>	<조건부 허가>
	13	동물	천연기념물 미호종개 등 3종	<ul style="list-style-type: none"> <li>○ 신청인 : *****</li> <li>○ 허가사항 <ul style="list-style-type: none"> <li>- 사업명 : 습지조사사업</li> <li>- 허가내용 : 어름치, 미호종개, 꼬치동 자개 포획, 동정 후 방사</li> <li>- 허가장소 : 충청남도 공주시 계룡면, 반포면, 상황동</li> <li>- 허가조건 <ol style="list-style-type: none"> <li>1. 포획, 동정 후 즉시 방사할 것</li> <li>2. 조사사업 종료 시 지역별로 포획 결과를 취합하여 보고할 것</li> </ol> </li> </ul> </li> <li>○ 허가기간 : 2023.4.25. ~ 2023.12.31.</li> </ul>	<조건부 허가>
	14	동물	천연기념물 미호종개 등 3종	<ul style="list-style-type: none"> <li>○ 신청인 : *****</li> <li>○ 허가사항 <ul style="list-style-type: none"> <li>- 사업명 : 습지조사사업</li> <li>- 허가내용 : 어름치, 미호종개, 꼬치동 자개 포획, 동정 후 방사</li> <li>- 허가장소 : 경기도 안성시 공도읍</li> <li>- 허가조건 <ol style="list-style-type: none"> <li>1. 포획, 동정 후 즉시 방사할 것</li> <li>2. 조사사업 종료 시 지역별로 포획 결과를 취합하여 보고할 것</li> </ol> </li> </ul> </li> <li>○ 허가기간 : 2023.4.25. ~ 2023.12.31.</li> </ul>	<조건부 허가>

구분	연번	유형	대상문화재	주요내용	비고
	15	동물	천연기념물 미호종개 등 3종	<ul style="list-style-type: none"> <li>○ 신청인 : *****</li> <li>○ 허가사항 <ul style="list-style-type: none"> <li>- 사업명 : 습지조사사업</li> <li>- 허가내용 : 어름치, 미호종개, 꼬치동 자개 포획, 동정 후 방사</li> <li>- 허가장소 : 충청북도 청주시 서원구 산남동, 청원구 오창읍, 홍덕구 옥산면</li> <li>- 허가조건 <ol style="list-style-type: none"> <li>1. 포획, 동정 후 즉시 방사할 것</li> <li>2. 조사사업 종료 시 지역별로 포획 결과를 취합하여 보고할 것</li> </ol> </li> </ul> </li> <li>○ 허가기간 : 2023.4.25. ~ 2023.12.31.</li> </ul>	<조건부 허가>
	16	동물	천연기념물 미호종개 등 3종	<ul style="list-style-type: none"> <li>○ 신청인 : *****</li> <li>○ 허가사항 <ul style="list-style-type: none"> <li>- 사업명 : 습지조사사업</li> <li>- 허가내용 : 어름치, 미호종개, 꼬치동 자개 포획, 동정 후 방사</li> <li>- 허가장소 : 전라북도 부안군 하서면</li> <li>- 허가조건 <ol style="list-style-type: none"> <li>1. 포획, 동정 후 즉시 방사할 것</li> <li>2. 조사사업 종료 시 지역별로 포획 결과를 취합하여 보고할 것</li> </ol> </li> </ul> </li> <li>○ 허가기간 : 2023.4.25. ~ 2023.12.31.</li> </ul>	<조건부 허가>
	17	동물	천연기념물 미호종개 등 3종	<ul style="list-style-type: none"> <li>○ 신청인 : *****</li> <li>○ 허가사항 <ul style="list-style-type: none"> <li>- 사업명 : 습지조사사업</li> <li>- 허가내용 : 어름치, 미호종개, 꼬치동 자개 포획, 동정 후 방사</li> <li>- 허가장소 : 충청남도 부여군 부여읍, 양화면, 임천면</li> <li>- 허가조건 <ol style="list-style-type: none"> <li>1. 포획, 동정 후 즉시 방사할 것</li> <li>2. 조사사업 종료 시 지역별로 포획 결과를 취합하여 보고할 것</li> </ol> </li> </ul> </li> <li>○ 허가기간 : 2023.4.25. ~ 2023.12.31.</li> </ul>	<조건부 허가>

구분	연번	유형	대상문화재	주요내용	비고
	18	동물	천연기념물 저어새	<ul style="list-style-type: none"> <li>○ 신청인 : *****</li> <li>○ 허가사항 <ul style="list-style-type: none"> <li>- 사업명 : 야생적응훈련 목적 사육</li> <li>- 허가내용 : 저어새 사육</li> <li>- 개체수 : 4개체(서울대공원 증식개체)</li> <li>- 허가장소 : 국립생태원 멸종위기종복원센터</li> </ul> </li> <li>○ 허가기간 : 2023.4.26. ~ 2023.7.31.</li> </ul>	<허가>
	19	동물	천연기념물 따오기	<ul style="list-style-type: none"> <li>○ 신청인 : *****</li> <li>○ 허가사항 <ul style="list-style-type: none"> <li>- 사업명 : 따오기 야생방사</li> <li>- 허가내용 : 따오기 자연방사(위치추적기 부착)</li> <li>- 개체수 : 30개체(위치추적기 부착 15개체)</li> <li>- 허가장소 : 창녕군 우포따오기복원센터</li> </ul> </li> <li>○ 허가기간 : 2023.5.1. ~ 2023.5.31.</li> </ul>	<허가>
	20	동물	천연기념물 미호종개 등 3종	<ul style="list-style-type: none"> <li>○ 신청인 : *****</li> <li>○ 허가사항 <ul style="list-style-type: none"> <li>- 사업명 : 습지조사사업</li> <li>- 허가내용 : 어름치, 미호종개, 꼬치동자개 포획, 동정 후 방사</li> <li>- 허가장소 : 충청남도 당진시 고대면, 구룡동, 사기소동, 석문면, 송산면, 순성면, 신평면, 정미면, 합덕읍</li> </ul> </li> <li>- 허가조건 <ol style="list-style-type: none"> <li>1. 포획, 동정 후 즉시 방사할 것</li> <li>2. 조사사업 종료 시 지역별로 포획 결과를 취합하여 보고할 것</li> </ol> </li> <li>○ 허가기간 : 2023.5.02. ~ 2023.12.31.</li> </ul>	<조건부 허가>
	21	동물	천연기념물 호사도요 등 3종	<ul style="list-style-type: none"> <li>○ 신청인 : *****</li> <li>○ 허가사항 <ul style="list-style-type: none"> <li>- 사업명 : 전시용 표본제작</li> <li>- 허가내용 : 호사도요, 황조롱이, 소쩍새 박제표본 제작</li> <li>- 개체수 : 5개체(호사도요1, 소쩍새2, 황조롱이2)</li> <li>- 허가장소 : 천연기념물센터</li> </ul> </li> <li>○ 허가기간 : 2023.5.02. ~ 2023.8.31.</li> </ul>	<허가>

구분	연번	유형	대상문화재	주요내용	비고
	22	동물	천연기념물 참매 등 2종	<ul style="list-style-type: none"> <li>○ 신청인 : *****</li> <li>○ 허가사항 <ul style="list-style-type: none"> <li>- 사업명 : 전시용 표본제작</li> <li>- 허가내용 : 참매, 매 박제표본 제작</li> <li>- 개체수 : 3개체(참매1, 매2)</li> <li>- 허가장소 : 천연기념물센터</li> </ul> </li> <li>○ 허가기간 : 2023.5.02. ~ 2023.10.31.</li> </ul>	<허가>
	23	동물	천연기념물 미호종개 등 3종	<ul style="list-style-type: none"> <li>○ 신청인 : ***** *****</li> <li>○ 허가사항 <ul style="list-style-type: none"> <li>- 사업명 : 습지조사사업</li> <li>- 허가내용 : 어름치, 미호종개, 꼬치동 자개 포획, 동정 후 방사</li> <li>- 허가장소 : 경상북도 안동시 도산면 원천리</li> <li>- 허가조건 <ol style="list-style-type: none"> <li>1. 포획, 동정 후 즉시 방사할 것</li> <li>2. 조사사업 종료 시 지역별로 포획 결과를 취합하여 보고할 것</li> </ol> </li> </ul> </li> <li>○ 허가기간 : 2023.5.02. ~ 2023.12.31.</li> </ul>	<조건부 허가>
	24	동물	천연기념물 미호종개 등 3종	<ul style="list-style-type: none"> <li>○ 신청인 : ***** *****</li> <li>○ 허가사항 <ul style="list-style-type: none"> <li>- 사업명 : 습지조사사업</li> <li>- 허가내용 : 어름치, 미호종개, 꼬치동 자개 포획, 동정 후 방사</li> <li>- 허가장소 : 전라북도 고창군 심원면 용기리</li> <li>- 허가조건 <ol style="list-style-type: none"> <li>1. 포획, 동정 후 즉시 방사할 것</li> <li>2. 조사사업 종료 시 지역별로 포획 결과를 취합하여 보고할 것</li> </ol> </li> </ul> </li> <li>○ 허가기간 : 2023.5.02. ~ 2023.12.31.</li> </ul>	<조건부 허가>

구분	연번	유형	대상문화재	주요내용	비고
	25	동물	천연기념물 미호종개 등 3종	<ul style="list-style-type: none"> <li>○ 신청인 : *****</li> <li>○ 허가사항 <ul style="list-style-type: none"> <li>- 사업명 : 습지조사사업</li> <li>- 허가내용 : 어름치, 미호종개, 꼬치동 자개 포획, 동정 후 방사</li> <li>- 허가장소 : 충청북도 영동군 추풍령면</li> <li>- 허가조건 <ul style="list-style-type: none"> <li>1. 포획, 동정 후 즉시 방사할 것</li> <li>2. 조사사업 종료 시 지역별로 포획 결과를 취합하여 보고할 것</li> </ul> </li> </ul> </li> <li>○ 허가기간 : 2023.5.02. ~ 2023.12.31.</li> </ul>	<조건부 허가>
	26	동물	천연기념물 미호종개 등 3종	<ul style="list-style-type: none"> <li>○ 신청인 : *****</li> <li>○ 허가사항 <ul style="list-style-type: none"> <li>- 사업명 : 습지조사사업</li> <li>- 허가내용 : 어름치, 미호종개, 꼬치동 자개 포획, 동정 후 방사</li> <li>- 허가장소 : 충청북도 옥천군 이원면, 청성면</li> <li>- 허가조건 <ul style="list-style-type: none"> <li>1. 포획, 동정 후 즉시 방사할 것</li> <li>2. 조사사업 종료 시 지역별로 포획 결과를 취합하여 보고할 것</li> </ul> </li> </ul> </li> <li>○ 허가기간 : 2023.5.02. ~ 2023.12.31.</li> </ul>	<조건부 허가>
	27	동물	천연기념물 미호종개 등 3종	<ul style="list-style-type: none"> <li>○ 신청인 : *****</li> <li>○ 허가사항 <ul style="list-style-type: none"> <li>- 사업명 : 습지조사사업</li> <li>- 허가내용 : 어름치, 미호종개, 꼬치동 자개 포획, 동정 후 방사</li> <li>- 허가장소 : 강원도 횡성군 갑천면 포 동리</li> <li>- 허가조건 <ul style="list-style-type: none"> <li>1. 포획, 동정 후 즉시 방사할 것</li> <li>2. 조사사업 종료 시 지역별로 포획 결과를 취합하여 보고할 것</li> </ul> </li> </ul> </li> <li>○ 허가기간 : 2023.5.02. ~ 2023.12.31.</li> </ul>	<조건부 허가>



구분	연번	유형	대상문화재	주요내용	비고
	28	동물	천연기념물 미호종개 등 3종	<ul style="list-style-type: none"> <li>○ 신청인 : *****</li> <li>○ 허가사항 <ul style="list-style-type: none"> <li>- 사업명 : 습지조사사업</li> <li>- 허가내용 : 어름치, 미호종개, 꼬치동 자개 포획, 동정 후 방사</li> <li>- 허가장소 : 경기도 파주시 문발동</li> <li>- 허가조건 <ul style="list-style-type: none"> <li>1. 포획, 동정 후 즉시 방사할 것</li> <li>2. 조사사업 종료 시 지역별로 포획 결과를 취합하여 보고할 것</li> </ul> </li> </ul> </li> <li>○ 허가기간 : 2023.5.02. ~ 2023.12.31.</li> </ul>	<조건부 허가>
	29	동물	천연기념물 미호종개 등 3종	<ul style="list-style-type: none"> <li>○ 신청인 : *****</li> <li>○ 허가사항 <ul style="list-style-type: none"> <li>- 사업명 : 습지조사사업</li> <li>- 허가내용 : 어름치, 미호종개, 꼬치동 자개 포획, 동정 후 방사</li> <li>- 허가장소 : 충청남도 논산시 가야곡면, 광석면, 노성면, 벌곡면, 부 적면, 상월면, 성동면, 양 촌면, 연산면</li> <li>- 허가조건 <ul style="list-style-type: none"> <li>1. 포획, 동정 후 즉시 방사할 것</li> <li>2. 조사사업 종료 시 지역별로 포획 결과를 취합하여 보고할 것</li> </ul> </li> </ul> </li> <li>○ 허가기간 : 2023.5.02. ~ 2023.12.31.</li> </ul>	<조건부 허가>
	30	동물	천연기념물 미호종개 등 3종	<ul style="list-style-type: none"> <li>○ 신청인 : *****</li> <li>○ 허가사항 <ul style="list-style-type: none"> <li>- 사업명 : 습지조사사업</li> <li>- 허가내용 : 어름치, 미호종개, 꼬치동 자개 포획, 동정 후 방사</li> <li>- 허가장소 : 경상북도 구미시 무을면 안곡리</li> <li>- 허가조건 <ul style="list-style-type: none"> <li>1. 포획, 동정 후 즉시 방사할 것</li> <li>2. 조사사업 종료 시 지역별로 포획 결과를 취합하여 보고할 것</li> </ul> </li> </ul> </li> <li>○ 허가기간 : 2023.5.02. ~ 2023.12.31.</li> </ul>	<조건부 허가>

구분	연번	유형	대상문화재	주요내용	비고
	31	동물	천연기념물 미호종개 등 3종	<ul style="list-style-type: none"> <li>○ 신청인 : *****</li> <li>○ 허가사항 <ul style="list-style-type: none"> <li>- 사업명 : 습지조사사업</li> <li>- 허가내용 : 어름치, 미호종개, 꼬치동 자개 포획, 동정 후 방사</li> <li>- 허가장소 : 경기도 고양시 일산동구 장항동</li> <li>- 허가조건 <ul style="list-style-type: none"> <li>1. 포획, 동정 후 즉시 방사할 것</li> <li>2. 조사사업 종료 시 지역별로 포획 결과를 취합하여 보고할 것</li> </ul> </li> </ul> </li> <li>○ 허가기간 : 2023.5.02. ~ 2023.12.31.</li> </ul>	<조건부 허가>
	32	동물	천연기념물 미호종개 등 3종	<ul style="list-style-type: none"> <li>○ 신청인 : *****</li> <li>○ 허가사항 <ul style="list-style-type: none"> <li>- 사업명 : 습지조사사업</li> <li>- 허가내용 : 어름치, 미호종개, 꼬치동 자개 포획, 동정 후 방사</li> <li>- 허가장소 : 충청남도 예산군 광시면, 신암면</li> <li>- 허가조건 <ul style="list-style-type: none"> <li>1. 포획, 동정 후 즉시 방사할 것</li> <li>2. 조사사업 종료 시 지역별로 포획 결과를 취합하여 보고할 것</li> </ul> </li> </ul> </li> <li>○ 허가기간 : 2023.5.02. ~ 2023.12.31.</li> </ul>	<조건부 허가>
	33	동물	천연기념물 미호종개 등 3종	<ul style="list-style-type: none"> <li>○ 신청인 : *****</li> <li>○ 허가사항 <ul style="list-style-type: none"> <li>- 사업명 : 습지조사사업</li> <li>- 허가내용 : 어름치, 미호종개, 꼬치동 자개 포획, 동정 후 방사</li> <li>- 허가장소 : 경기도 평택시 고덕면, 서 탄면, 오성면, 팽성읍</li> <li>- 허가조건 <ul style="list-style-type: none"> <li>1. 포획, 동정 후 즉시 방사할 것</li> <li>2. 조사사업 종료 시 지역별로 포획 결과를 취합하여 보고할 것</li> </ul> </li> </ul> </li> <li>○ 허가기간 : 2023.5.02. ~ 2023.12.31.</li> </ul>	<조건부 허가>

구분	연번	유형	대상문화재	주요내용	비고
	34	동물	천연기념물 원앙	<ul style="list-style-type: none"> <li>○ 신청인 : ***</li> <li>○ 허가사항 <ul style="list-style-type: none"> <li>- 사업명 : 농가소득 증대 목적 사육</li> <li>- 허가내용 : 원앙 사육</li> <li>- 개체수 : 2개체(파주시 유동석으로 부터 분양)</li> <li>- 허가장소 : 천안시 동남구 성남면 약수로 147-29</li> </ul> </li> <li>○ 허가기간 : 2023.5.03. ~ 2028.05.02.</li> </ul>	<허가>
	35	동물	천연기념물 큰고니	<ul style="list-style-type: none"> <li>○ 신청인 : *****</li> <li>○ 허가사항 <ul style="list-style-type: none"> <li>- 사업명 : 전시 목적 사육</li> <li>- 허가내용 : 큰고니 사육</li> <li>- 개체수 : 1개체(안동백조공원 기증)</li> <li>- 허가장소 : 경주버드파크</li> </ul> </li> <li>○ 허가기간 : 2023.5.03. ~ 2028.05.02.</li> </ul>	<허가>
	36	동물	천연기념물 매	<ul style="list-style-type: none"> <li>○ 신청인 : ***** *****</li> <li>○ 허가사항 <ul style="list-style-type: none"> <li>- 사업명 : 천연기념물 조류 이동경로 연구</li> <li>- 허가내용 : 매 포획 및 위치추적기 부착, 가착지 부착, 시료 채취 후 방사</li> <li>- 개체수 : 10개체이하(여수시, 옹진군,해남군, 완도군 포함 전체 10개체)</li> <li>- 허가장소 : 전라남도 해남군 해안 및 도서 지역</li> </ul> </li> <li>○ 허가기간 : 2023.5.03. ~ 2023.12.31.</li> </ul>	<조건부 허가>

구분	연번	유형	대상문화재	주요내용	비고
	37	동물	천연기념물 매	<ul style="list-style-type: none"> <li>○ 신청인 : *****</li> <li>○ 허가사항 <ul style="list-style-type: none"> <li>- 사업명 : 천연기념물 조류 이동경로 연구</li> <li>- 허가내용 : 매 포획 및 위치추적기 부착, 가착지 부착, 시료 채취 후 방사</li> <li>- 개체수 : 10개체이하(여수시, 옹진군,해남군, 완도군 포함 전체 10개체)</li> <li>- 허가장소 : 인천광역시 옹진군 해안 및 도서지역</li> </ul> </li> <li>○ 허가기간 : 2023.5.03. ~ 2023.12.31.</li> </ul>	<조건부 허가>
	38	동물	천연기념물 매	<ul style="list-style-type: none"> <li>○ 신청인 : *****</li> <li>○ 허가사항 <ul style="list-style-type: none"> <li>- 사업명 : 천연기념물 조류 이동경로 연구</li> <li>- 허가내용 : 매 포획 및 위치추적기 부착, 가락지 부착, 시료 채취 후 방사</li> <li>- 개체수 : 10개체이하(여수시, 옹진군,해남군, 완도군 포함 전체 10개체)</li> <li>- 허가장소 : 전라남도 여수시 해안 및 도서지역</li> </ul> </li> <li>○ 허가기간 : 2023.5.03. ~ 2023.12.31.</li> </ul>	<조건부 허가>
	39	동물	천연기념물 산골뚝나비 등 3종	<ul style="list-style-type: none"> <li>○ 신청인 : *****</li> <li>○ 허가사항 <ul style="list-style-type: none"> <li>- 사업명 : 습지조사사업</li> <li>- 허가내용 : 장수하늘소, 산골뚝나비, 비단벌레 포획, 동정 후 즉시 방사</li> <li>- 허가장소 : 경상북도 안동시 도산면 원천리</li> </ul> </li> <li>- 허가조건 <ol style="list-style-type: none"> <li>1. 포획, 동정 후 즉시 방사할 것</li> <li>2. 조사사업 종료 시 지역별로 포획 결과 취합하여 보고할 것</li> </ol> </li> <li>○ 허가기간 : 2023.05.08. ~ 2023.12.31.</li> </ul>	<조건부 허가>

구분	연번	유형	대상문화재	주요내용	비고
	40	동물	천연기념물 산골뚝나비 등 3종	<ul style="list-style-type: none"> <li>○ 신청인 : *****</li> <li>○ 허가사항 <ul style="list-style-type: none"> <li>- 사업명 : 습지조사사업</li> <li>- 허가내용 : 장수하늘소, 산골뚝나비, 비단벌레 포획, 동정 후 즉시 방사</li> <li>- 허가장소 : 경기도 고양시 일산동구 장항동 516 일원</li> <li>- 허가조건 <ol style="list-style-type: none"> <li>1. 포획, 동정 후 즉시 방사할 것</li> <li>2. 조사사업 종료 시 지역별로 포획 결과 취합하여 보고할 것</li> </ol> </li> </ul> </li> <li>○ 허가기간 : 2023.05.08. ~ 2023.12.31.</li> </ul>	<조건부 허가>
	41	동물	천연기념물 산골뚝나비 등 3종	<ul style="list-style-type: none"> <li>○ 신청인 : *****</li> <li>○ 허가사항 <ul style="list-style-type: none"> <li>- 사업명 : 습지조사사업</li> <li>- 허가내용 : 장수하늘소, 산골뚝나비, 비단벌레 포획, 동정 후 즉시 방사</li> <li>- 허가장소 : 경기도 파주시 문발동 495-117일원</li> <li>- 허가조건 <ol style="list-style-type: none"> <li>1. 포획, 동정 후 즉시 방사할 것</li> <li>2. 조사사업 종료 시 지역별로 포획 결과 취합하여 보고할 것</li> </ol> </li> </ul> </li> <li>○ 허가기간 : 2023.05.08. ~ 2023.12.31.</li> </ul>	<조건부 허가>
	42	동물	천연기념물 산골뚝나비 등 3종	<ul style="list-style-type: none"> <li>○ 신청인 : *****</li> <li>○ 허가사항 <ul style="list-style-type: none"> <li>- 사업명 : 습지조사사업</li> <li>- 허가내용 : 장수하늘소, 산골뚝나비, 비단벌레 포획, 동정 후 즉시 방사</li> <li>- 허가장소 : 강원도 횡성군 갑천면 포동리 309일원</li> <li>- 허가조건 <ol style="list-style-type: none"> <li>1. 포획, 동정 후 즉시 방사할 것</li> <li>2. 조사사업 종료 시 지역별로 포획 결과 취합하여 보고할 것</li> </ol> </li> </ul> </li> <li>○ 허가기간 : 2023.05.08. ~ 2023.12.31.</li> </ul>	<조건부 허가>

구분	연번	유형	대상문화재	주요내용	비고
	43	동물	천연기념물 산굴뚝나비 등 3종	<ul style="list-style-type: none"> <li>○ 신청인 : *****</li> <li>○ 허가사항 <ul style="list-style-type: none"> <li>- 사업명 : 습지조사사업</li> <li>- 허가내용 : 장수하늘소, 산굴뚝나비, 비단벌레 포획, 동정 후 즉시 방사</li> <li>- 허가장소 : 제주도 조천읍 동백동산 습지</li> <li>- 허가조건 <ol style="list-style-type: none"> <li>1. 포획, 동정 후 즉시 방사할 것</li> <li>2. 조사사업 종료 시 지역별로 포획 결과 취합하여 보고할 것</li> </ol> </li> </ul> </li> <li>○ 허가기간 : 2023.05.08. ~ 2023.12.31.</li> </ul>	<조건부 허가>
	44	동물	천연기념물 산굴뚝나비 등 3종	<ul style="list-style-type: none"> <li>○ 신청인 : *****</li> <li>○ 허가사항 <ul style="list-style-type: none"> <li>- 사업명 : 습지조사사업</li> <li>- 허가내용 : 장수하늘소, 산굴뚝나비, 비단벌레 포획, 동정 후 즉시 방사</li> <li>- 허가장소 : 서귀포시 남원읍 수망리 산188</li> <li>- 허가조건 <ol style="list-style-type: none"> <li>1. 포획, 동정 후 즉시 방사할 것</li> <li>2. 조사사업 종료 시 지역별로 포획 결과 취합하여 보고할 것</li> </ol> </li> </ul> </li> <li>○ 허가기간 : 2023.05.08. ~ 2023.12.31.</li> </ul>	<조건부 허가>
	45	동물	천연기념물 꼬치동자개	<ul style="list-style-type: none"> <li>○ 신청인 : *****</li> <li>○ 허가사항 <ul style="list-style-type: none"> <li>- 사업명 : 꼬치동자개 증식복원</li> <li>- 허가내용 : 꼬치동자개 방류 및 사후 모니터링(포획 포함)</li> <li>- 개체수 : 500개체</li> <li>- 허가장소 : 경상남도 함양군 수동면 원평리 남강 일원</li> </ul> </li> <li>○ 허가기간 : 2023.5.9. ~ 2024.5.31.</li> </ul>	<허가>

구분	연번	유형	대상문화재	주요내용	비고
	46	동물	천연기념물 어름치	<ul style="list-style-type: none"> <li>○ 신청인 : *****</li> <li>○ 허가사항 <ul style="list-style-type: none"> <li>- 사업명 : 23년 관찰중 정밀조사 사업</li> <li>- 허가내용 : 어름치 포획, 방사</li> <li>- 허가장소 : 강원도 정선군 북평면, 신동읍, 여량면, 정선읍 일원</li> </ul> </li> <li>- 허가조건 <ul style="list-style-type: none"> <li>1. 포획, 동정 후 즉시 방사할 것</li> <li>2. 조사사업 종료 시 지역별로 포획 결과 취합하여 보고할 것</li> </ul> </li> <li>○ 허가기간 : 2023.5.9. ~ 2023.12.31.</li> </ul>	<조건부 허가>
	47	동물	천연기념물 어름치	<ul style="list-style-type: none"> <li>○ 신청인 : *****</li> <li>○ 허가사항 <ul style="list-style-type: none"> <li>- 사업명 : 23년 관찰중 정밀조사 사업</li> <li>- 허가내용 : 어름치 포획, 방사</li> <li>- 허가장소 : 강원도 홍천군 내면, 화촌면 일원</li> </ul> </li> <li>- 허가조건 <ul style="list-style-type: none"> <li>1. 포획, 동정 후 즉시 방사할 것</li> <li>2. 조사사업 종료 시 지역별로 포획 결과 취합하여 보고할 것</li> </ul> </li> <li>○ 허가기간 : 2023.5.9. ~ 2023.12.31.</li> </ul>	<조건부 허가>
	48	동물	천연기념물 꼬치동자개	<ul style="list-style-type: none"> <li>○ 신청인 : *****</li> <li>○ 허가사항 <ul style="list-style-type: none"> <li>- 사업명 : 23년 관찰중 정밀조사 사업</li> <li>- 허가내용 : 꼬치동자개 포획, 방사</li> <li>- 허가장소 : 경상북도 고령군 운수면 일원</li> </ul> </li> <li>- 허가조건 <ul style="list-style-type: none"> <li>1. 포획, 동정 후 즉시 방사할 것</li> <li>2. 조사사업 종료 시 지역별로 포획 결과 취합하여 보고할 것</li> </ul> </li> <li>○ 허가기간 : 2023.5.9. ~ 2023.12.31.</li> </ul>	<조건부 허가>

구분	연번	유형	대상문화재	주요내용	비고
	49	동물	천연기념물 꼬치동자개	<ul style="list-style-type: none"> <li>○ 신청인 : *****</li> <li>○ 허가사항 <ul style="list-style-type: none"> <li>- 사업명 : 23년 관찰종 정밀조사 사업</li> <li>- 허가내용 : 꼬치동자개 포획, 방사</li> <li>- 허가장소 : 경상남도 하동군 옥종면 일원</li> </ul> </li> <li>- 허가조건 <ul style="list-style-type: none"> <li>1. 포획, 동정 후 즉시 방사할 것</li> <li>2. 조사사업 종료 시 지역별로 포획 결과 취합하여 보고할 것</li> </ul> </li> <li>○ 허가기간 : 2023.5.9. ~ 2023.12.31.</li> </ul>	<조건부 허가>
	50	동물	천연기념물 꼬치동자개	<ul style="list-style-type: none"> <li>○ 신청인 : *****</li> <li>○ 허가사항 <ul style="list-style-type: none"> <li>- 사업명 : 23년 관찰종 정밀조사 사업</li> <li>- 허가내용 : 꼬치동자개 포획, 방사</li> <li>- 허가장소 : 경상남도 함양군 수동면, 유림면, 지곡면, 함양읍 일원</li> </ul> </li> <li>- 허가조건 <ul style="list-style-type: none"> <li>1. 포획, 동정 후 즉시 방사할 것</li> <li>2. 조사사업 종료 시 지역별로 포획 결과 취합하여 보고할 것</li> </ul> </li> <li>○ 허가기간 : 2023.5.9. ~ 2023.12.31.</li> </ul>	<조건부 허가>
	51	동물	천연기념물 어름치	<ul style="list-style-type: none"> <li>○ 신청인 : *****</li> <li>○ 허가사항 <ul style="list-style-type: none"> <li>- 사업명 : 23년 관찰종 정밀조사 사업</li> <li>- 허가내용 : 어름치 포획, 방사</li> <li>- 허가장소 : 경기도 포천시 관인면, 창수면 일원</li> </ul> </li> <li>- 허가조건 <ul style="list-style-type: none"> <li>1. 포획, 동정 후 즉시 방사할 것</li> <li>2. 조사사업 종료 시 지역별로 포획 결과 취합하여 보고할 것</li> </ul> </li> <li>○ 허가기간 : 2023.5.9. ~ 2023.12.31.</li> </ul>	<조건부 허가>



구분	연번	유형	대상문화재	주요내용	비고
	52	동물	천연기념물 어름치	<ul style="list-style-type: none"> <li>○ 신청인 : *****</li> <li>○ 허가사항 <ul style="list-style-type: none"> <li>- 사업명 : 23년 관찰종 정밀조사 사업</li> <li>- 허가내용 : 어름치 포획, 방사</li> <li>- 허가장소 : 강원도 횡성군 강림면, 안흥면 일원</li> </ul> </li> <li>- 허가조건 <ul style="list-style-type: none"> <li>1. 포획, 동정 후 즉시 방사할 것</li> <li>2. 조사사업 종료 시 지역별로 포획 결과 취합하여 보고할 것</li> </ul> </li> <li>○ 허가기간 : 2023.5.9. ~ 2023.12.31.</li> </ul>	<조건부 허가>
	53	동물	천연기념물 꼬치동자개	<ul style="list-style-type: none"> <li>○ 신청인 : *****</li> <li>○ 허가사항 <ul style="list-style-type: none"> <li>- 사업명 : 23년 관찰종 정밀조사 사업</li> <li>- 허가내용 : 꼬치동자개 포획, 방사</li> <li>- 허가장소 : 경상북도 포항시 북구 신광면 일원</li> </ul> </li> <li>- 허가조건 <ul style="list-style-type: none"> <li>1. 포획, 동정 후 즉시 방사할 것</li> <li>2. 조사사업 종료 시 지역별로 포획 결과 취합하여 보고할 것</li> </ul> </li> <li>○ 허가기간 : 2023.5.9. ~ 2023.12.31.</li> </ul>	<조건부 허가>
	54	동물	천연기념물 어름치	<ul style="list-style-type: none"> <li>○ 신청인 : *****</li> <li>○ 허가사항 <ul style="list-style-type: none"> <li>- 사업명 : 23년 관찰종 정밀조사 사업</li> <li>- 허가내용 : 어름치 포획, 방사</li> <li>- 허가장소 : 강원도 영월군 김삿갓면, 남면, 무릉도원면, 영월읍, 주천면, 한반도면 일원</li> </ul> </li> <li>- 허가조건 <ul style="list-style-type: none"> <li>1. 포획, 동정 후 즉시 방사할 것</li> <li>2. 조사사업 종료 시 지역별로 포획 결과 취합하여 보고할 것</li> </ul> </li> <li>○ 허가기간 : 2023.5.9. ~ 2023.12.31.</li> </ul>	<조건부 허가>

구분	연번	유형	대상문화재	주요내용	비고
	55	동물	천연기념물 어름치	<ul style="list-style-type: none"> <li>○ 신청인 : *****</li> <li>○ 허가사항 <ul style="list-style-type: none"> <li>- 사업명 : 23년 관찰종 정밀조사 사업</li> <li>- 허가내용 : 어름치 포획, 방사</li> <li>- 허가장소 : 강원도 평창군 대화면, 미탄면, 용평면, 진부면, 평창읍 일원</li> </ul> </li> <li>- 허가조건 <ol style="list-style-type: none"> <li>1. 포획, 동정 후 즉시 방사할 것</li> <li>2. 조사사업 종료 시 지역별로 포획 결과 취합하여 보고할 것</li> </ol> </li> <li>○ 허가기간 : 2023.5.9. ~ 2023.12.31.</li> </ul>	<조건부 허가>
	56	동물	천연기념물 꼬치동자개	<ul style="list-style-type: none"> <li>○ 신청인 : *****</li> <li>○ 허가사항 <ul style="list-style-type: none"> <li>- 사업명 : 23년 관찰종 정밀조사 사업</li> <li>- 허가내용 : 꼬치동자개 포획, 방사</li> <li>- 허가장소 : 경상남도 산청군 단성면 일원</li> </ul> </li> <li>- 허가조건 <ol style="list-style-type: none"> <li>1. 포획, 동정 후 즉시 방사할 것</li> <li>2. 조사사업 종료 시 지역별로 포획 결과 취합하여 보고할 것</li> </ol> </li> <li>○ 허가기간 : 2023.5.9. ~ 2023.12.31.</li> </ul>	<조건부 허가>
	57	동물	천연기념물 어름치	<ul style="list-style-type: none"> <li>○ 신청인 : *****</li> <li>○ 허가사항 <ul style="list-style-type: none"> <li>- 사업명 : 23년 관찰종 정밀조사 사업</li> <li>- 허가내용 : 어름치 포획, 방사</li> <li>- 허가장소 : 강원도 철원군 갈말읍, 김화읍, 동송읍 일원</li> </ul> </li> <li>- 허가조건 <ol style="list-style-type: none"> <li>1. 포획, 동정 후 즉시 방사할 것</li> <li>2. 조사사업 종료 시 지역별로 포획 결과 취합하여 보고할 것</li> </ol> </li> <li>○ 허가기간 : 2023.5.9. ~ 2023.12.31.</li> </ul>	<조건부 허가>

구분	연번	유형	대상문화재	주요내용	비고
	58	동물	천연기념물 어름치	<ul style="list-style-type: none"> <li>○ 신청인 : *****</li> <li>○ 허가사항 <ul style="list-style-type: none"> <li>- 사업명 : 23년 관찰종 정밀조사 사업</li> <li>- 허가내용 : 어름치 포획, 방사</li> <li>- 허가장소 : 경상북도 봉화군 명호면, 법전면, 소천면 일원</li> <li>- 허가조건 <ul style="list-style-type: none"> <li>1. 포획, 동정 후 즉시 방사할 것</li> <li>2. 조사사업 종료 시 지역별로 포획 결과 취합하여 보고할 것</li> </ul> </li> </ul> </li> <li>○ 허가기간 : 2023.5.9. ~ 2023.12.31.</li> </ul>	<조건부허가>
	59	동물	천연기념물 어름치	<ul style="list-style-type: none"> <li>○ 신청인 : *****</li> <li>○ 허가사항 <ul style="list-style-type: none"> <li>- 사업명 : 23년 관찰종 정밀조사 사업</li> <li>- 허가내용 : 어름치 포획, 방사</li> <li>- 허가장소 : 강원도 양구군 방산면 일원</li> <li>- 허가조건 <ul style="list-style-type: none"> <li>1. 포획, 동정 후 즉시 방사할 것</li> <li>2. 조사사업 종료 시 지역별로 포획 결과 취합하여 보고할 것</li> </ul> </li> </ul> </li> <li>○ 허가기간 : 2023.5.9. ~ 2023.12.31.</li> </ul>	<조건부허가>
	60	동물	천연기념물 수달	<ul style="list-style-type: none"> <li>○ 신청인 : ****</li> <li>○ 허가사항 <ul style="list-style-type: none"> <li>- 사업명 : 수달 폐사체 소각</li> <li>- 허가내용 : 수달 소각</li> <li>- 개체수 : 1개체</li> </ul> </li> <li>○ 허가기간 : 2023.5.09. ~ 2023.5.23.</li> </ul>	<허가>
	61	동물	천연기념물 미호종개 등 3종	<ul style="list-style-type: none"> <li>○ 신청인 : *****</li> <li>○ 허가사항 <ul style="list-style-type: none"> <li>- 사업명 : 습지조사사업</li> <li>- 허가내용 : 어름치, 미호종개, 꼬치동자개 포획, 동정 후 방사</li> <li>- 허가장소 : 충청남도 태안군 원북면, 이원면</li> <li>- 허가조건 <ul style="list-style-type: none"> <li>1. 포획, 동정 후 즉시 방사할 것</li> <li>2. 조사사업 종료 시 지역별로 포획 결과를 취합하여 보고할 것</li> </ul> </li> </ul> </li> <li>○ 허가기간 : 2023.5.11. ~ 2023.12.31.</li> </ul>	<조건부허가>

구분	연번	유형	대상문화재	주요내용	비고
	62	동물	천연기념물 미호종개 등 3종	<ul style="list-style-type: none"> <li>○ 신청인 : ***** *****</li> <li>○ 허가사항 <ul style="list-style-type: none"> <li>- 사업명 : 습지조사사업</li> <li>- 허가내용 : 어름치, 미호종개, 꼬치동 자개 포획, 동정 후 방사</li> <li>- 허가장소 : 전라북도 완주군 용진읍 일원</li> <li>- 허가조건 <ol style="list-style-type: none"> <li>1. 포획, 동정 후 즉시 방사할 것</li> <li>2. 조사사업 종료 시 지역별로 포획 결과를 취합하여 보고할 것</li> </ol> </li> </ul> </li> <li>○ 허가기간 : 2023.5.11. ~ 2023.12.31.</li> </ul>	<조건부 허가>
	63	동물	천연기념물 미호종개 등 3종	<ul style="list-style-type: none"> <li>○ 신청인 : ***** *****</li> <li>○ 허가사항 <ul style="list-style-type: none"> <li>- 사업명 : 습지조사사업</li> <li>- 허가내용 : 어름치, 미호종개, 꼬치동 자개 포획, 동정 후 방사</li> <li>- 허가장소 : 세종특별자치시 금남면, 연기면, 명학리</li> <li>- 허가조건 <ol style="list-style-type: none"> <li>1. 포획, 동정 후 즉시 방사할 것</li> <li>2. 조사사업 종료 시 지역별로 포획 결과를 취합하여 보고할 것</li> </ol> </li> </ul> </li> <li>○ 허가기간 : 2023.5.11. ~ 2023.12.31.</li> </ul>	<조건부 허가>
	64	동물	천연기념물 두견	<ul style="list-style-type: none"> <li>○ 신청인 : ***** ***</li> <li>○ 허가사항 <ul style="list-style-type: none"> <li>- 사업명 : 천연기념물 유전체학적 연구</li> <li>- 허가내용 : 두견 포획 및 혈액채취, 방사</li> <li>- 개체수 : 20개체</li> <li>- 허가장소 : 제주특별자치도 제주시 구좌읍</li> <li>- 허가조건 : 포획 및 채취 후 즉시 방 사할 것</li> </ul> </li> <li>○ 허가기간 : 2023.05.11. ~ 2023.7.10.</li> </ul>	<조건부 허가>

구분	연번	유형	대상문화재	주요내용	비고
	65	동물	천연기념물 두견	<ul style="list-style-type: none"> <li>○ 신청인 : ***** **</li> <li>○ 허가사항 <ul style="list-style-type: none"> <li>- 사업명 : 천연기념물 유전체학적 연구</li> <li>- 허가내용 : 두견 포획 및 혈액채취, 방사</li> <li>- 개체수 : 20개체</li> <li>- 허가장소 : 제주특별자치도 서귀포시 성산읍, 표선면 일원</li> <li>- 허가조건 : 포획 및 채취 후 즉시 방사할 것</li> </ul> </li> <li>○ 허가기간 : 2023.05.11. ~ 2023.7.10.</li> </ul>	<조건부 허가>
	66	동물	천연기념물 흑비둘기	<ul style="list-style-type: none"> <li>○ 신청인 : *****</li> <li>○ 허가사항 <ul style="list-style-type: none"> <li>- 사업명 : 흑비둘기 이동경로 및 활동상황 추적</li> <li>- 허가내용 : 흑비둘기 포획 및 위치추적기 부착 후 방사</li> <li>- 개체수 : 2개체</li> <li>- 허가장소 : 경상북도 울릉군 일원</li> <li>- 허가조건 : 포획 및 채취 후 즉시 방사할 것</li> </ul> </li> <li>○ 허가기간 : 2023.5.11. ~ 2023.09.30.</li> </ul>	<조건부 허가>
	67	동물	천연기념물 원앙	<ul style="list-style-type: none"> <li>○ 신청인 : *****</li> <li>○ 허가사항 <ul style="list-style-type: none"> <li>- 사업명 : 원앙 폐사체 소각</li> <li>- 허가내용 : 원앙 소각</li> <li>- 개체수 : 1개체</li> </ul> </li> <li>○ 허가기간 : 2023.5.11. ~ 2023.5.25.</li> </ul>	<허가>
	68	동물	천연기념물 점박이물범	<ul style="list-style-type: none"> <li>○ 신청인 : ***** **</li> <li>○ 허가사항 <ul style="list-style-type: none"> <li>- 사업명 : 점박이물범 폐사체 소각</li> <li>- 허가내용 : 점박이물범 소각</li> <li>- 개체수 : 1개체</li> </ul> </li> <li>○ 허가기간 : 2023.5.11. ~ 2023.5.25.</li> </ul>	<허가>

구분	연번	유형	대상문화재	주요내용	비고
	69	동물	천연기념물 수달	<ul style="list-style-type: none"> <li>○ 신청인 : ****</li> <li>○ 허가사항 <ul style="list-style-type: none"> <li>- 사업명 : 수달 폐사체 소각</li> <li>- 허가내용 : 수달 소각</li> <li>- 개체수 : 1개체</li> </ul> </li> <li>○ 허가기간 : 2023.5.11. ~ 2023.5.25.</li> </ul>	<허가>
	70	동물	천연기념물 황새	<ul style="list-style-type: none"> <li>○ 신청인 : ****</li> <li>○ 허가사항 <ul style="list-style-type: none"> <li>- 사업명 : 황새 증식 복원 사업</li> <li>- 허가내용 : 황새 유조 포획 및 채취, 가락지 부착</li> <li>- 개체수 : 6개체 (인공둥지탑 증식개체)</li> <li>- 허가장소 : 서산시 장전리, 예산군 입침리 인공둥지탑</li> </ul> </li> <li>○ 허가기간 : 2023.5.15. ~ 2023.5.31.</li> </ul>	<허가>
	71	동물	천연기념물 황새	<ul style="list-style-type: none"> <li>○ 신청인 : ****</li> <li>○ 허가사항 <ul style="list-style-type: none"> <li>- 사업명 : 황새 증식 복원 사업</li> <li>- 허가내용 : 황새 유조 포획 및 채취, 가락지 부착</li> <li>- 개체수 : 16개체(인공둥지탑 증식개체)</li> <li>- 허가장소 : 예산황새공원 번식장, 대리, 장전리, 장신리, 외라리 인공둥지탑</li> </ul> </li> <li>○ 허가기간 : 2023.5.15. ~ 2023.5.31.</li> </ul>	<허가>
	72	동물	천연기념물 솔부엉이	<ul style="list-style-type: none"> <li>○ 신청인 : ****</li> <li>○ 허가사항 <ul style="list-style-type: none"> <li>- 사업명 : 솔부엉이의 형태 및 지리계통학적 분류조사</li> <li>- 허가내용 : 솔부엉이 포획, 혈액채취, eDNA채취 후 방사</li> <li>- 개체수 : 5개체</li> <li>- 허가장소 : 화천군 상서면 일원</li> </ul> </li> <li>○ 허가기간 : 2023.5.16. ~ 2023.10.31</li> </ul>	<조건부 허가>

구분	연번	유형	대상문화재	주요내용	비고
	73	동물	천연기념물 솔부엉이	<ul style="list-style-type: none"> <li>○ 신청인 : *****</li> <li>○ 허가사항 <ul style="list-style-type: none"> <li>- 사업명 : 솔부엉이의 형태 및 지리 계통학적 분류조사</li> <li>- 허가내용 : 솔부엉이 포획, 혈액채취, eDNA채취 후 방사</li> <li>- 개체수 : 5개체</li> <li>- 허가장소 : 홍천군 화촌면 일원</li> </ul> </li> <li>○ 허가기간 : 2023.5.16. ~ 223.10.31</li> </ul>	<조건부 허가>
	74	동물	천연기념물 솔부엉이	<ul style="list-style-type: none"> <li>○ 신청인 : *****</li> <li>○ 허가사항 <ul style="list-style-type: none"> <li>- 사업명 : 솔부엉이의 형태 및 지리 계통학적 분류조사</li> <li>- 허가내용 : 솔부엉이 포획, 혈액채취, eDNA채취 후 방사</li> <li>- 개체수 : 5개체</li> <li>- 허가장소 : 광주광역시 북구 일원</li> </ul> </li> <li>○ 허가기간 : 2023.5.16. ~ 223.10.31</li> </ul>	<조건부 허가>
	75	동물	천연기념물 솔부엉이	<ul style="list-style-type: none"> <li>○ 신청인 : *****</li> <li>○ 허가사항 <ul style="list-style-type: none"> <li>- 사업명 : 솔부엉이의 형태 및 지리 계통학적 분류조사</li> <li>- 허가내용 : 솔부엉이 포획, 혈액채취, eDNA채취 후 방사</li> <li>- 개체수 : 5개체</li> <li>- 허가장소 : 파주시 탄현면 일원</li> </ul> </li> <li>○ 허가기간 : 2023.5.16. ~ 223.10.31</li> </ul>	<조건부 허가>
	76	동물	천연기념물 솔부엉이	<ul style="list-style-type: none"> <li>○ 신청인 : *****</li> <li>○ 허가사항 <ul style="list-style-type: none"> <li>- 사업명 : 솔부엉이의 형태 및 지리 계통학적 분류조사</li> <li>- 허가내용 : 솔부엉이 포획, 혈액채취, eDNA채취 후 방사</li> <li>- 개체수 : 5개체</li> <li>- 허가장소 : 해남군 산이면 일원</li> </ul> </li> <li>○ 허가기간 : 2023.5.16. ~ 223.10.31</li> </ul>	<조건부 허가>

구분	연번	유형	대상문화재	주요내용	비고
	77	동물	천연기념물 노랑부리백로 등 2종	<ul style="list-style-type: none"> <li>○ 신청인 : ***** *****</li> <li>○ 허가사항</li> <li>- 사업명 : 천연기념물 이동경로 연구</li> <li>- 허가내용 : 노랑부리백로, 저어새 포획 및 채취, 위치추적기 부착, 방사</li> <li>- 개체수 : 저어새 성조 8개체, 유조 10개체, 노랑부리백로 5개체 이내</li> <li>- 허가장소 : 영광 칠산도 팽이갈매기·노랑부리백로·저어새 번식지, 송이리 납대기 섬 일원</li> <li>○ 허가기간 : 2023.5.16. ~ 2023.7.31.</li> </ul>	<허가>
	78	동물	천연기념물 노랑부리백로	<ul style="list-style-type: none"> <li>○ 신청인 : ***** *****</li> <li>○ 허가사항</li> <li>- 사업명 : 천연기념물 해양성 조류 공간이용 조사 연구</li> <li>- 허가내용 : 노랑부리백로 포획 및 채취, 가락지, 위치추적기 부착, 방사</li> <li>- 개체수 : 10개체</li> <li>- 허가장소 : 전라남도 영광군 칠산도, 송이리 납대기 일원</li> <li>○ 허가기간 : 2023.5.16. ~ 2023.12.31.</li> </ul>	<허가>
	79	동물	천연기념물 저어새	<ul style="list-style-type: none"> <li>○ 신청인 : *****</li> <li>○ 허가사항</li> <li>- 사업명 : 증식개체 사육</li> <li>- 허가내용 : 저어새 사육</li> <li>- 개체수 : 1개체</li> <li>- 허가장소 : 서울대공원</li> <li>○ 허가기간 : 2023.5.16. ~ 2028.5.15.</li> </ul>	<허가>
	80	동물	천연기념물 저어새	<ul style="list-style-type: none"> <li>○ 신청인 : *****</li> <li>○ 허가사항</li> <li>- 사업명 : 저어새 폐사체 소각</li> <li>- 허가내용 : 저어새 소각</li> <li>- 개체수 : 1개체</li> <li>○ 허가기간 : 2023.5.16. ~ 2023.5.30.</li> </ul>	<허가>



구분	연번	유형	대상문화재	주요내용	비고
	81	동물	천연기념물 저어새	<ul style="list-style-type: none"> <li>○ 신청인 : *****</li> <li>○ 허가사항 <ul style="list-style-type: none"> <li>- 사업명 : 천연기념물 조류 증식·복원 연구</li> <li>- 허가내용 : 저어새 포획 및 채취, 가락지, 위치추적기 부착, 방사</li> <li>- 개체수 : 15개체(위치추적기 부착 5)</li> <li>- 허가장소 : 인천광역시 남동구 고잔동 남동유수지 내 저어새 섬</li> </ul> </li> <li>○ 허가기간 : 2023.5.16. ~ 2023.7.31.</li> </ul>	<허가>
	82	동물	천연기념물 저어새	<ul style="list-style-type: none"> <li>○ 신청인 : *****</li> <li>○ 허가사항 <ul style="list-style-type: none"> <li>- 사업명 : 저어새 증식·복원 연구</li> <li>- 허가내용 : 저어새 도태 알 수거, 인공부화</li> <li>- 개체수 : 6개체</li> <li>- 허가장소 : 남동구 고잔동 남동유수지 저어새 번식지</li> <li>- 허가조건 <ol style="list-style-type: none"> <li>1. 버려진 알만을 채집할 것</li> <li>2. 채집 후 부화된 저어새의 사육은 별도 사육허가를 받을 것</li> </ol> </li> </ul> </li> <li>○ 허가기간 : 2023.5.16. ~ 2023.8.31.</li> </ul>	<조건부 허가>
	83	동물	천연기념물 꼬치동자개	<ul style="list-style-type: none"> <li>○ 신청인 : *****</li> <li>○ 허가사항 <ul style="list-style-type: none"> <li>- 사업명 : 23년 관찰종 정밀조사 사업</li> <li>- 허가내용 : 꼬치동자개 포획, 방사</li> <li>- 허가장소 : 경상북도 성주군 수륜면 일원</li> <li>- 허가조건 <ol style="list-style-type: none"> <li>1. 포획, 동정 후 즉시 방사할 것</li> <li>2. 조사사업 종료 시 지역별로 포획 결과 취합하여 보고할 것</li> </ol> </li> </ul> </li> <li>○ 허가기간 : 2023.5.16. ~ 2023.12.31.</li> </ul>	<조건부 허가>

구분	연번	유형	대상문화재	주요내용	비고
	84	동물	천연기념물 장수하늘소	<ul style="list-style-type: none"> <li>○ 신청인 : *****</li> <li>○ 신청사항 <ul style="list-style-type: none"> <li>- 사업명 : 장수하늘소 연구를 위한 포획 및 사육</li> <li>- 신청장소 : 경기도 포천시 일원</li> </ul> </li> <li>○ 불허사유 : 포획 신청지역은 국립수목원이 장수하늘소를 증식하여 방사하는 지역으로 관계기관과 사전 협의 필요</li> </ul>	<불허>
	85	동물	천연기념물 장수하늘소	<ul style="list-style-type: none"> <li>○ 신청인 : *****</li> <li>○ 허가사항 <ul style="list-style-type: none"> <li>- 사업명 : 천연기념물 곤충연구용역 관련 학술연구</li> <li>- 허가내용 : 장수하늘소 포획</li> <li>- 개체수 : 2쌍</li> <li>- 허가장소 : 강원도 양양군 서면 미천골 일대</li> </ul> </li> <li>- 허가조건 <ol style="list-style-type: none"> <li>1. 개체 확보시 현장을 보존하고 즉시 우리청으로 신고(임의 반출 금지)</li> <li>2. 본 허가는 포획에 대한 허가로서 사육등의 행위는 차후 별도 허가를 득할 것</li> </ol> </li> <li>○ 허가기간 : 2023.6.1. ~ 2023.9.30.</li> </ul>	<조건부 허가>
	86	동물	천연기념물 비단벌레	<ul style="list-style-type: none"> <li>○ 신청인 : *****</li> <li>○ 허가사항 <ul style="list-style-type: none"> <li>- 사업명 : 비단벌레 학술연구</li> <li>- 허가내용 : 비단벌레 포획 및 임시 사육</li> <li>- 개체수 : 4개체</li> <li>- 허가장소 : 전라북도 정읍시 내장동 내장사 일원</li> </ul> </li> <li>- 허가조건 : 포획이 완료된 후 지역별 포획 개체수를 집계하여 별도 사육허가를 신청할 것</li> <li>○ 허가기간 : 2023.6.1. ~ 2023.9.30.</li> </ul>	<조건부 허가>

구분	연번	유형	대상문화재	주요내용	비고
	87	동물	천연기념물 비단벌레	<ul style="list-style-type: none"> <li>○ 신청인 : *****</li> <li>○ 허가사항 <ul style="list-style-type: none"> <li>- 사업명 : 비단벌레 학술연구</li> <li>- 허가내용 : 비단벌레 포획 및 임시 사육</li> <li>- 개체수 : 4개체</li> <li>- 허가장소 : 전라남도 해남군 삼산면 대흥사 일원</li> <li>- 허가조건 : 포획이 완료된 후 지역별 포획 개체수를 집계하여 별도 사육허가를 신청할 것</li> </ul> </li> <li>○ 허가기간 : 2023.6.1. ~ 2023.9.30.</li> </ul>	<조건부 허가>
	88	동물	천연기념물 비단벌레	<ul style="list-style-type: none"> <li>○ 신청인 : *****</li> <li>○ 허가사항 <ul style="list-style-type: none"> <li>- 사업명 : 비단벌레 학술연구</li> <li>- 허가내용 : 비단벌레 포획 및 임시 사육</li> <li>- 개체수 : 4개체</li> <li>- 허가장소 : 경상남도 밀양시 단장면 표충사 일원</li> <li>- 허가조건 : 포획이 완료된 후 지역별 포획 개체수를 집계하여 별도 사육허가를 신청할 것</li> </ul> </li> <li>○ 허가기간 : 2023.6.1. ~ 2023.9.30.</li> </ul>	<조건부 허가>
	89	동물	천연기념물 비단벌레	<ul style="list-style-type: none"> <li>○ 신청인 : *****</li> <li>○ 허가사항 <ul style="list-style-type: none"> <li>- 사업명 : 비단벌레 학술연구</li> <li>- 허가내용 : 비단벌레 포획 및 임시 사육</li> <li>- 개체수 : 4개체</li> <li>- 허가장소 : 전라남도 여수시 중흥동 흥국사 일원</li> <li>- 허가조건 : 포획이 완료된 후 지역별 포획 개체수를 집계하여 별도 사육허가를 신청할 것</li> </ul> </li> <li>○ 허가기간 : 2023.6.1. ~ 2023.9.30.</li> </ul>	<조건부 허가>

구분	연번	유형	대상문화재	주요내용	비고
	90	동물	강화갯벌 및 저어새 번식지	<ul style="list-style-type: none"> <li>○ 신청인 : ***</li> <li>○ 신청사항 <ul style="list-style-type: none"> <li>- 사업명 : 단독주택 건립</li> <li>- 사업위치 : 인천광역시 강화군 화도면 여차리 981-6, 981-9번지 (허용기준 2:3구역)</li> <li>- 사업내용 : 부지면적 590㎡, 연면적 84.5㎡(1동), 지상 1층, 건물높이 5.8m, 옹벽 최고 높이 4.5m</li> </ul> </li> <li>* 기 허가서 제2022-2249(2022.12.02.)호 분할 건</li> <li>- 허가기간 : 2020.2.7.~2023.12.31.</li> <li>- 허가조건 <ul style="list-style-type: none"> <li>· 해당사업지는 양호한 산림과 수목이 존재하는 지역으로 수목 벌채시 갯벌 주변 경관의 훼손이 불가피하여 주변의 산림보존 및 식재방안을 마련하여 문화재부서의 승인을 받고 시행하시기 바람</li> <li>· 최종 보완 제출된 사업계획서대로 옹벽과 건축물이 차폐되도록 수목을 식재하시기 바람</li> </ul> </li> </ul>	<조건부 허가>
	91	동물	강화갯벌 및 저어새 번식지	<ul style="list-style-type: none"> <li>○ 신청인 : ***</li> <li>○ 신청사항 <ul style="list-style-type: none"> <li>- 사업명 : 단독주택 건립</li> <li>- 사업위치 : 인천광역시 강화군 화도면 여차리 981-1번지(허용기준 3구역)</li> <li>- 사업내용 : 부지면적 515㎡, 연면적 84.5㎡(1동), 지상 1층, 건물높이 5.8m, 옹벽 최고 높이 4.0m</li> </ul> </li> <li>* 기 허가서 제2022-2249(2022.12.02.)호 분할 건</li> <li>- 허가기간 : 2020.2.7.~2023.12.31.</li> <li>- 허가조건 <ul style="list-style-type: none"> <li>· 해당사업지는 양호한 산림과 수목이 존재하는 지역으로 수목 벌채시 갯벌 주변 경관의 훼손이 불가피하여 주변의 산림보존 및 식재방안을 마련하여 문화재부서의 승인을 받고 시행하시기 바람</li> <li>· 최종 보완 제출된 사업계획서대로 옹벽과 건축물이 차폐되도록 수목을 식재하시기 바람</li> </ul> </li> </ul>	<조건부 허가>

구분	연번	유형	대상문화재	주요내용	비고
	92	동물	강화갯벌 및 저어새 번식지	<ul style="list-style-type: none"> <li>○ 신청인 : ***</li> <li>○ 신청사항 <ul style="list-style-type: none"> <li>- 사업명 : 단독주택 건립</li> <li>- 사업위치 : 인천광역시 강화군 화도면 여차리 981-5번지(허용기준 2·3구역)</li> <li>- 사업내용 : 부지면적 385㎡, 연면적 92.22㎡(1동), 지상 2층, 건물높이 7.4m, 옹벽 최고 높이 4.5m</li> </ul> </li> <li>* 기 허가서 제2022-2249(2022.12.02.)호 분할 건</li> <li>- 허가기간 : 2020.2.7.~2023.12.31.</li> <li>- 허가조건 <ul style="list-style-type: none"> <li>· 해당사업지는 양호한 산림과 수목이 존재하는 지역으로 수목 벌채시 갯벌 주변 경관의 훼손이 불가피하여 주변의 산림보존 및 식재방안을 마련하여 문화재부서의 승인을 받고 시행하시기 바람</li> <li>· 최종 보완 제출된 사업계획서대로 옹벽과 건축물이 차폐되도록 수목을 식재하시기 바람</li> </ul> </li> </ul>	<조건부 허가>
	93	동물	강화갯벌 및 저어새 번식지	<ul style="list-style-type: none"> <li>○ 신청인 : ***</li> <li>○ 신청사항 <ul style="list-style-type: none"> <li>- 사업명 : 단독주택 건립</li> <li>- 사업위치 : 인천광역시 강화군 화도면 여차리 981-4번지(허용기준 3구역)</li> <li>- 사업내용 : 부지면적 510㎡, 연면적 84.5㎡(1동), 지상 1층, 건물높이 5.8m, 옹벽 최고 높이 4.0m</li> </ul> </li> <li>* 기 허가서 제2022-2249(2022.12.02.)호 분할 건</li> <li>- 허가기간 : 2020.2.7.~2023.12.31.</li> <li>- 허가조건 <ul style="list-style-type: none"> <li>· 해당사업지는 양호한 산림과 수목이 존재하는 지역으로 수목 벌채시 갯벌 주변 경관의 훼손이 불가피하여 주변의 산림보존 및 식재방안을 마련하여 문화재부서의 승인을 받고 시행하시기 바람</li> <li>· 최종 보완 제출된 사업계획서대로 옹벽과 건축물이 차폐되도록 수목을 식재하시기 바람</li> </ul> </li> </ul>	<조건부 허가>

구분	연번	유형	대상문화재	주요내용	비고
	94	동물	강화갯벌 및 저어새 번식지	<ul style="list-style-type: none"> <li>○ 신청인 : ***</li> <li>○ 신청사항 <ul style="list-style-type: none"> <li>- 사업명 : 진입로 부지 조성</li> <li>- 사업위치 : 인천광역시 강화군 화도면 여차리 981-7, 917-20번지(허용기준 3구역)</li> <li>- 사업내용 : 진입로 조성 1,053㎡</li> </ul> </li> <li>* 기 허가서 제2022-2249(2022.12.02.)호 분할 건</li> <li>- 허가기간 : 2020.2.7.~2023.12.31.</li> </ul>	<허가>
	95	동물	강화갯벌 및 저어새 번식지	<ul style="list-style-type: none"> <li>○ 신청인 : ****</li> <li>○ 신청사항 <ul style="list-style-type: none"> <li>- 사업명 : 미법리 해안침식 방지 사방사업</li> <li>- 사업위치 : 인천광역시 강화군 삼산면 미법리 산 8번지 일원(문화채구역)</li> <li>- 사업내용 : 침식 방지 시설 1식 (H=2.0~3.0m, L=149m, A=626㎡)</li> </ul> </li> <li>- 허가기간 : 2023.4.25.~2023.8.31.</li> <li>- 허가조건 : 공사 시 소음·진동·비산 먼지 등의 영향을 최소화하여 추진하시기 바라며, 각종 오염물질이 갯벌로 유입되지 않도록 관리에 만전을 기하시기 바람</li> </ul>	<조건부 허가>
	96	동물	강화갯벌 및 저어새 번식지	<ul style="list-style-type: none"> <li>○ 신청인 : ****</li> <li>○ 신청사항 <ul style="list-style-type: none"> <li>- 사업명 : 근린생활시설(주문도리 대합실, 소매점) 건립</li> <li>- 사업위치 : 인천광역시 강화군 서도면 주문도리 337-14번지 일원(문화채구역)</li> <li>- 사업내용 : 면적 788.40㎡, 지상1층 경량철골조 156.425㎡, 높이 5.4m</li> </ul> </li> <li>- 허가기간 : 2023.4.25.~2025.3.31.</li> <li>- 허가조건 : 시설 공사 및 운영 시 저어새 번식기(4월~9월)에는 소음, 진동에 의한 영향을 최소화하시고 갯벌에 오염물질이 유입되지 않도록 환경관리에 만전을 기하시기 바람</li> </ul>	<조건부 허가>

구분	연번	유형	대상문화재	주요내용	비고
	97	동물	강화갯벌 및 저어새 번식지	<ul style="list-style-type: none"> <li>○ 신청인 : ***</li> <li>○ 신청사항 <ul style="list-style-type: none"> <li>- 사업명 : 단독주택 건립</li> <li>- 사업위치 : 인천광역시 강화군 화도면 여차리 981-3번지(허용기준 3구역)</li> <li>- 사업내용 : 부지면적 682㎡, 연면적 162.84㎡(1동), 지상 2층, 건물높이 7.2m, 용벽 최고 높이 4.0m</li> </ul> </li> <li>* 기 허가서 제2022-2249(2022.12.02.)호 분할 건</li> <li>- 허가기간 : 2020.2.7.~2023.12.31.</li> <li>- 허가조건 <ul style="list-style-type: none"> <li>· 해당사업지는 양호한 산림과 수목이 존재하는 지역으로 수목 벌채시 갯벌 주변 경관의 훼손이 불가피하여 주변의 산림보존 및 식재방안을 마련하여 문화재부서의 승인을 받고 시행하시기 바람</li> <li>· 최종 보완 제출된 사업계획서대로 용벽과 건축물이 차폐되도록 수목을 식재하시기 바람</li> </ul> </li> </ul>	<조건부 허가>
	98	동물	울릉 사동 흑비둘기 서식지	<ul style="list-style-type: none"> <li>○ 신청인 : ***</li> <li>○ 신청사항 <ul style="list-style-type: none"> <li>- 사업명 : 단독주택 증축</li> <li>- 사업위치 : 경상북도 울릉군 울릉읍 사동리 211-1, 212, 211-3번지(문화재구역)</li> <li>- 사업내용 : 기존 건물 옥상 단독주택 31.70㎡ 증축</li> </ul> </li> <li>* 허가번호 제2022-2085호(2022.11.8.)의 참고시설 증축건 변경</li> <li>- 허가기간 : 2023.5.1.~2024.4.30.</li> <li>- 허가조건 : 증축 건물의 유리창을 서식지 반대쪽으로 설치하시기 바람, 섭식시기(5월~9월)에는 소음·진동을 최소화하여 공사를 추진하시기 바람</li> </ul>	<조건부 허가>

구분	연번	유형	대상문화재	주요내용	비고
	99	동물	강화 갯벌 및 저어새 번식지	<ul style="list-style-type: none"> <li>○ 신청인 : ****</li> <li>○ 신청사항 <ul style="list-style-type: none"> <li>- 사업명 : 살곶이항 포토존 설치</li> <li>- 사업위치 : 인천광역시 강화군 서도면 주문도리 337-14번지 일원(문화재구역)</li> <li>- 사업내용 : 포토존 설치(2m<sup>2</sup>, 높이 4.28m)</li> <li>- 허가기간 : 2023.5.1.~2023.12.31.</li> <li>- 허가조건 : 제출하신 사업계획서 중 해안 데크로드 설치 사업은 제외하고 추진하시기 바람</li> </ul> </li> </ul>	<조건부 허가>
	100	동물	낙동강 하류 철새 도래지	<ul style="list-style-type: none"> <li>○ 신청인 : *****</li> <li>○ 신청사항 <ul style="list-style-type: none"> <li>- 사업명 : 수소충전소 구축</li> <li>- 사업위치 : 부산광역시 사하구 장림동 1080번지(허용기준 5구역)</li> <li>- 사업내용 : 수소충전소 건축물 2동(지상 1층), 공작물 1동, 건축면적 242.05m<sup>2</sup>, 연면적 315.48m<sup>2</sup></li> <li>- 허가기간 : 2023.5.1.~2023.10.31.</li> </ul> </li> </ul>	<허가>
	101	동물	제주 무태장어 서식지	<ul style="list-style-type: none"> <li>○ 신청인 : **** ****</li> <li>○ 신청사항 <ul style="list-style-type: none"> <li>- 사업명 : 솜반천 안전환경 개선사업</li> <li>- 사업위치 : 제주특별자치도 서귀포시 서홍동 2565, 1233-7번지(문화재구역, 허용기준 1구역)</li> <li>- 사업내용 : 목재난간 설치 L=109m, W=1.5m(73경간), H=1.2m, 오일스테인 칠(벤치, 카페벽면)</li> <li>- 허가기간 : 2023.5.2.~2023.7.31.</li> <li>- 허가조건 : 당일 공사 시행 후 당일 복구를 원칙으로 하며 환경관리에 만전을 기하시기 바람</li> </ul> </li> </ul>	<조건부 허가>



구분	연번	유형	대상문화재	주요내용	비고
	102	동물	제주 무태장어 서식지	<ul style="list-style-type: none"> <li>○ 신청인 : **** *</li> <li>○ 신청사항 <ul style="list-style-type: none"> <li>- 사업명 : 상습침수구역 농로포장 및 정비공사</li> <li>- 사업위치 : 제주특별자치도 서귀포시 서홍동 2565, 2573-3번지(문화재구역, 허용기준 1구역)</li> <li>- 사업내용 : 농로 재포장(아스콘 덧씌우기 L=106m, B=5~12m, H=5cm), 농로 정비(제주석 곁담쌓기 L=101m, B=0.5m, H=0.8m), 우수처리시설 설치(측구수로관 L=8m, B=0.3m), 부대공사 1식(수목 전정)</li> <li>- 허가기간 : 2023.5.2.~2023.7.31.</li> <li>- 허가조건 : 당일 공사 시행 후 당일 복구를 원칙으로 하며 환경관리에 만전을 기하시기 바람</li> </ul> </li> </ul>	<조건부 허가>
	103	동물	낙동강 하류 철새 도래지	<ul style="list-style-type: none"> <li>○ 신청인 : ***</li> <li>○ 신청사항 <ul style="list-style-type: none"> <li>- 사업명 : 폐기물 재활용시설 설치</li> <li>- 사업위치 : 부산광역시 강서구 송정동 1737-15번지(허용기준 5구역)</li> <li>- 사업내용 : 기존 공장 내 폐기물 재활용시설(75kw) 1기 설치</li> <li>- 허가기간 : 2023.5.3.~2023.10.31.</li> </ul> </li> </ul>	<허가>
	104	동물	낙동강 하류 철새 도래지	<ul style="list-style-type: none"> <li>○ 신청인 : ***</li> <li>○ 신청사항 <ul style="list-style-type: none"> <li>- 사업명 : 농막, 수목식재, 경계펜스 설치</li> <li>- 사업위치 : 부산광역시 강서구 대저2동 6010-8번지(허용기준 1구역)</li> <li>- 사업내용 : 농막 1개동(3m*6m), 경계펜스 H=1.2m, L=100m 이내, 체리수목 100주 식재</li> <li>- 허가기간 : 2023.5.3.~2023.10.31.</li> <li>- 허가조건 <ul style="list-style-type: none"> <li>· 가설 건축물 마감재의 색상은 주변환경과 조화로운 색을 활용(붉은색이나 오렌지색 사용 지양)하시고 수변에서 떨어진 곳에 설치하시기 바람</li> <li>· 가설 건축물은 농막용도로만 사용(수도시설 및 오폐수 발생시설, 간이 화장실, 정화조 설치 금지)하시기 바람</li> </ul> </li> </ul> </li> </ul>	<조건부 허가>

구분	연번	유형	대상문화재	주요내용	비고
	105	동물	낙동강 하류 철새 도래지	<ul style="list-style-type: none"> <li>○ 신청인 : *****</li> <li>○ 신청사항 <ul style="list-style-type: none"> <li>- 사업명 : 지반조사</li> <li>- 사업위치 : 부산광역시 강서구 명지동 3589-1번지(허용기준 5구역)</li> <li>- 사업내용 : 오피스텔 신축을 위한 지반조사 2개소(직경 76mm, 깊이 50m)</li> <li>- 허가기간 : 2023.5.3.~2023.10.31.</li> </ul> </li> </ul>	<허가>
	106	동물	낙동강 하류 철새 도래지	<ul style="list-style-type: none"> <li>○ 신청인 : ***</li> <li>○ 신청사항 <ul style="list-style-type: none"> <li>- 사업명 : 태양광 발전시설 설치</li> <li>- 사업위치 : 부산광역시 강서구 대저 2동 5024번지(허용기준 5구역)</li> <li>- 사업내용 : 기존 공장 건물 위 태양광 발전시설 설치</li> <li>· 설치 면적 588㎡, 발전용량 79.025kw, 모듈 545w, 145매, 인버터 1기</li> <li>- 허가기간 : 2023.5.4.~2023.10.31.</li> <li>- 허가조건 : 태양광 집진판 설치 시 가급적 서낙동 방향으로 반사되지 않도록 설치 하시기 바람</li> </ul> </li> </ul>	<조건부 허가>
	107	동물	강화 갯벌 및 저어새 번식지	<ul style="list-style-type: none"> <li>○ 신청인 :***</li> <li>○ 신청사항 <ul style="list-style-type: none"> <li>- 사업명 : 어장이용개발 계획에 따른 양식장 신규개발</li> <li>- 사업위치 : 인천광역시 강화군 삼산면 하리 지선(문화재구역)</li> <li>- 사업내용 <ul style="list-style-type: none"> <li>가) 면적 20,000㎡(2ha), 새우 양식 어업</li> <li>나) 어장위치: 가 37-44-19.45N, 126-17-19.18E, 나 37-44-19.29N, 126-17-21.52E, 다 37-44-07.85N, 126-17-20.94N, 라 37-44-08.00N, 126-17-18.10E</li> </ul> </li> <li>- 허가기간 : 2023.7.1.~2025.6.30.</li> <li>- 허가조건 : 어장 운영에 따른 수질 오염 등 해양생태환경에 영향이 없도록 관리에 만전을 기하시기 바람</li> </ul> </li> </ul>	<조건부 허가>

구분	연번	유형	대상문화재	주요내용	비고
	108	동물	강화 갯벌 및 저어새 번식지	<ul style="list-style-type: none"> <li>○ 신청인 : ****</li> <li>○ 신청사항 <ul style="list-style-type: none"> <li>- 사업명 : 대빈창, 뒷장술 해수욕장 관광시설 조성사업</li> <li>- 사업위치 : 인천광역시 강화군 서도면 주문도리 산 293-2, 429-3번지 일원(문화재구역, 허용기준 1~3구역)</li> <li>- 사업내용 <ul style="list-style-type: none"> <li>· 대빈창 해수욕장 : 전망데크(280㎡, 23.4m, 최고높이 4.85m), 입구게이트(8㎡ x 1개소, 높이 5.78m)</li> <li>· 뒷장술 해수욕장 : 입구게이트(8㎡ x 1개소, 높이 5.78m)</li> </ul> </li> <li>- 허가기간 : 2023.5.8. ~ 2024.12.31.</li> <li>- 허가조건 <ul style="list-style-type: none"> <li>· 허가기간 중 저어새 번식기(5월~7월)에는 현장 공사를 중지하시기 바람</li> <li>· 공사 시 소음·진동으로 인한 영향을 최소화하여 시행하고, 오염물질이 갯벌에 유입되지 않도록 환경 관리에 만전을 기하시기 바람</li> </ul> </li> </ul> </li> </ul>	<조건부 허가>
	109	동물	강화 갯벌 및 저어새 번식지	<ul style="list-style-type: none"> <li>○ 신청인 : ***</li> <li>○ 신청사항 <ul style="list-style-type: none"> <li>- 사업명 : 단독주택 건립(옹벽, 성토)</li> <li>- 사업위치 : 인천광역시 강화군 화도면 장화리 121-23, 121-46번지(허용기준 3구역)</li> <li>- 사업내용 : 대지면적 1,022㎡ 건축면적 148.8㎡/ 연면적 187.8㎡, 지상 2층 2동, 최고높이 7.9m, 성토 최고 높이 4.5m, 보강토 옹벽 최고높이 4.5m</li> <li>- 허가기간 : 2023.5.8. ~ 2025.4.30.</li> <li>- 허가조건 <ul style="list-style-type: none"> <li>· 공사 시 소음·진동으로 인한 영향을 최소화하여 시행하고, 오염물질이 갯벌에 유입되지 않도록 환경 관리에 만전을 기하시기 바람</li> <li>· 건물 외관은 문화재와 조화되는 명도와 채도가 낮은 색상을 사용하시기 바람</li> </ul> </li> </ul> </li> </ul>	<조건부 허가>

구분	연번	유형	대상문화재	주요내용	비고
	110	동물	강화 갯벌 및 저어새 번식지	<ul style="list-style-type: none"> <li>○ 신청인 : ***</li> <li>○ 신청사항 <ul style="list-style-type: none"> <li>- 사업명 : 지열 냉난방 시공 굴착</li> <li>- 사업위치 : 인천광역시 강화군 화도면 장화리 256-3번지(허용기준 3구역)</li> <li>- 사업내용 <ul style="list-style-type: none"> <li>· 관정 2공(φ150mm), 굴착 깊이 150m</li> <li>· 터파기: 길이 105m, 폭 0.8m, 면적84㎡ 깊이1.5m</li> </ul> </li> <li>- 허가기간 : 2023.5.9.~2023.12.31.</li> </ul> </li> </ul>	<허가>
	111	동물	낙동강 하류 철새 도래지	<ul style="list-style-type: none"> <li>○ 신청인 : *****</li> <li>○ 신청사항 <ul style="list-style-type: none"> <li>- 사업명 : 태양광 발전시설 설치</li> <li>- 사업위치 : 부산광역시 강서구 강동동 4982, 4983-1, 4983-2, 4983-3, 4995-8, 4995-9, 4995-10, 4996, 4994번지(허용기준 5구역)</li> <li>- 사업내용 : (가칭)에코4중학교 건물 위 태양광 발전시설 설치 <ul style="list-style-type: none"> <li>· 설치 면적 783.3534㎡, 발전용량 154.78kw, (12직*5병) + (14직*16병) = 총284장 설치, 인버터 3대 설치</li> </ul> </li> <li>- 허가기간 : 2023.5.9.~2025.10.31.</li> <li>- 허가조건 : 허가기간 중 겨울철 새 도래기간(11월~익년 3월)에는 공사를 중지하시기 바람</li> </ul> </li> </ul>	<조건부 허가>
	112	동물	낙동강 하류 철새 도래지	<ul style="list-style-type: none"> <li>○ 신청인 : ***** *****</li> <li>○ 신청사항 <ul style="list-style-type: none"> <li>- 사업명 : 낙동강하굿둑 정박 계류장 설치</li> <li>- 사업위치 : 부산광역시 사하구 하단동 1195번지 일원(문화재구역)</li> <li>- 사업내용 : 선박 및 염분도계 정박계류장(면적 244㎡, 부유식) 설치 1식</li> <li>- 허가기간 : 2023.5.11.~2023.10.31.</li> </ul> </li> </ul>	<조건부 허가>

구분	연번	유형	대상문화재	주요내용	비고
	113	동물	강화 갯벌 및 저어새 번식지	<ul style="list-style-type: none"> <li>○ 신청인 : ****</li> <li>○ 신청사항 <ul style="list-style-type: none"> <li>- 사업명 : 소공원(쉼터) 조성</li> <li>- 사업위치 : 인천광역시 강화군 삼산면 석모리 1148번지(허용기준 3·4구역)</li> <li>- 사업내용 : 소공원 면적 802㎡(대지면적 113,234㎡)</li> <li>· 시설물공 : 파고라 1개소, 시니어복합운동시설 1개소, 흔들의자 2개소, 평의자 6개소 등</li> <li>· 포장공 : 인조화강석블럭포장 197㎡, 잔디보호매트 138.5㎡, 자갈포설 7㎡, 디딤석, 녹지경계석 173.5m 등</li> <li>· 배수공 : 집수정 1개소, 트렌치 43.5m</li> <li>· 식재공 : 교목 40주, 관목 3,200주, 지피식물 910본, 잔디식재 361.5㎡</li> <li>- 허가기간 : 2023.5.12.~2023.10.31.</li> </ul> </li> </ul>	<허가>
	114	동물	강화 갯벌 및 저어새 번식지	<ul style="list-style-type: none"> <li>○ 신청인 :****</li> <li>○ 신청사항 <ul style="list-style-type: none"> <li>- 사업명 : 재난감시용 CCTV 설치</li> <li>- 사업위치 : 인천광역시 강화군 서도면 아차도리 39-1번지(문화재구역)</li> <li>- 사업내용 : 재난감시용 다목적 CCTV 1개소 설치(전용폴대, CCTV 회전형 1대, 고정형 2대)</li> <li>- 허가기간 : 2023.5.12.~2023.10.31.</li> <li>- 허가조건 : 공사 시 각종 오염물질이 갯벌에 유입되지 않도록 환경 관리에 만전을 기하시기 바람</li> </ul> </li> </ul>	<조건부 허가>
	115	동물	낙동강 하류 철새 도래지	<ul style="list-style-type: none"> <li>○ 신청인 : *****</li> <li>○ 신청사항 <ul style="list-style-type: none"> <li>- 사업명 : 태양광 발전시설 설치</li> <li>- 사업위치 : 부산광역시 강서구 강동동 29-42번지(허용기준 3구역)</li> <li>- 사업내용 : 기존 공장 지붕 위 태양광 발전시설 설치</li> <li>· 설치 면적 454.79㎡, 발전용량 87.870kw, 모듈 505w, 174매, 인버터 2기</li> <li>- 허가기간 : 2023.5.12.~2023.10.31.</li> </ul> </li> </ul>	<허가>

구분	연번	유형	대상문화재	주요내용	비고
	116	동물	낙동강 하류 철새 도래지	<ul style="list-style-type: none"> <li>○ 신청인 : ***</li> <li>○ 신청사항 <ul style="list-style-type: none"> <li>- 사업명 : 농지성토</li> <li>- 사업위치 : 부산광역시 강서구 강동동 283-10번지(허용기준 3·4구역)</li> <li>- 사업내용 : 면적 2,314㎡, 성토 높이 0.5m 이내</li> <li>- 허가기간 : 2023.5.15.~2023.10.31.</li> <li>- 허가조건 : 경작 시 비료 및 농약 사용을 최소화하시기 바라며, 밭 이외 사용은 지양하시기 바람</li> </ul> </li> </ul>	<조건부 허가>
	117	동물	여주 신접리 백로와 왜가리 번식지	<ul style="list-style-type: none"> <li>○ 신청인 : *****</li> <li>○ 신청사항 <ul style="list-style-type: none"> <li>- 사업명 : 농업용 창고 및 진입로 부지조성</li> <li>- 사업위치 : 경기도 여주시 북내면 신접리 79, 104-1, 104-2번지(허용기준 3·4구역)</li> <li>- 사업내용 : 농업용 창고 및 진입로 부지조성을 위한 토지형질변경 2,990㎡ (창고 6동 신축, 최고높이 7.7m)</li> <li>- 허가기간 : 2023.6.1.~2026.3.31.</li> <li>- 허가조건 : 허가기간 중 백로와 왜가리 번식기인 4월~5월 중에는 공사를 중지하시기 바람</li> </ul> </li> </ul>	<조건부 허가>
	118	동물	제주 무태장어 서식지	<ul style="list-style-type: none"> <li>○ 신청인 : *****</li> <li>○ 신청사항 <ul style="list-style-type: none"> <li>- 사업명 : 주차장 조성</li> <li>- 사업위치 : 제주특별자치도 서귀포시 서홍동 479-3번지(허용기준 1구역)</li> <li>- 사업내용 : 주차장 3면 추가 52.72㎡, 조경공사 1식 (수목 식재) 190.10㎡, 난간 설치 1식(16m, H=1.2m)</li> <li>- 허가기간 : 2023.5.15.~2023.8.31.</li> <li>- 허가조건 <ul style="list-style-type: none"> <li>· 보완 제출된 사업계획서대로 시행하시기 바람</li> <li>· 당일 공사 시행 후 당일 복구를 원칙으로 하며 환경관리에 만전을 기하시기 바람</li> </ul> </li> </ul> </li> </ul>	<조건부 허가>

구분	연번	유형	대상문화재	주요내용	비고
	119	동물	낙동강 하류 철새 도래지	<ul style="list-style-type: none"> <li>○ 신청인 : *****</li> <li>○ 신청사항 <ul style="list-style-type: none"> <li>- 사업명 : 을숙도 철새공원 힐링쉼터 조성</li> <li>- 사업위치 : 부산광역시 사하구 하단동 1149-14, 1154, 1207-1번지(문화재구역)</li> <li>- 사업내용 : 퍼걸러 2개, 흔들의자 2개, 옥외용 탁자 6개, 선베드 5개 설치</li> <li>- 허가기간 : 2023.5.18.~2023.8.31.</li> </ul> </li> </ul>	<허가>
	120	동물	낙동강 하류 철새 도래지	<ul style="list-style-type: none"> <li>○ 신청인 : ***</li> <li>○ 신청사항 <ul style="list-style-type: none"> <li>- 사업명 : 해양폐기물 분포 실태조사 선박운항 및 드론 촬영(강서구 구간)</li> <li>- 사업위치 : 부산광역시 강서구사하구 낙동강 하류 일원(진우도, 신자도, 장자도, 대마등, 맹금머리등, 백합등, 도요등 일원, 문화재구역)</li> <li>- 사업내용 : 선박운항 및 드론촬영 1식, 허가기간 중 5일</li> <li>- 허가기간 : 2023.5.18.~2023.5.31.</li> <li>- 허가조건 : 실태조사 시 조류 전문가와 동행하시기 바람</li> </ul> </li> </ul>	<조건부 허가>
	121	동물	낙동강 하류 철새 도래지	<ul style="list-style-type: none"> <li>○ 신청인 : ***</li> <li>○ 신청사항 <ul style="list-style-type: none"> <li>- 사업명 : 해양폐기물 분포 실태조사 선박운항 및 드론 촬영(사하구 구간)</li> <li>- 사업위치 : 부산광역시 강서구사하구 낙동강 하류 일원(진우도, 신자도, 장자도, 대마등, 맹금머리등, 백합등, 도요등 일원, 문화재구역)</li> <li>- 사업내용 : 선박운항 및 드론촬영 1식, 허가기간 중 5일</li> <li>- 허가기간 : 2023.5.18.~2023.5.31.</li> <li>- 허가조건 : 실태조사 시 조류 전문가와 동행하시기 바람</li> </ul> </li> </ul>	<조건부 허가>

구분	연번	유형	대상문화재	주요내용	비고
	123	동물	강화 갯벌 및 저어새 번식지	<ul style="list-style-type: none"> <li>○ 신청인 : *****</li> <li>○ 신청사항 <ul style="list-style-type: none"> <li>- 사업명 : 맨손어업 조업(매음리 지선 B)</li> <li>- 사업위치 : 인천광역시 강화군 삼산면 매음리 지선(B)(문화재구역)</li> <li>- 사업내용 : <ul style="list-style-type: none"> <li>· 면적 200,000㎡(20ha), 맨손어업</li> <li>· 어장위치 : 가 37-40-16.30N, 126-19-29.35E, 나 37-40-11.51N, 126-19-41.96E, 다 37-39-50.84N, 126-19-29.58N, 라 37-39-49.16N, 126-19-38.54E</li> </ul> </li> </ul> </li> <li>- 허가기간 : 2023.5.18.~2032.5.31.</li> </ul>	<허가>
	124	동물	한강 하류 재두루미 도래지	<ul style="list-style-type: none"> <li>○ 신청인 : ***</li> <li>○ 신청사항 <ul style="list-style-type: none"> <li>- 사업명 : 농지 성토</li> <li>- 사업위치 : 경기도 김포시 하성면 석탄리 848번지(허용기준 5구역)</li> <li>- 사업내용 : 면적 4,006㎡, 농지성토 높이 1m 이내</li> </ul> </li> <li>- 허가기간 : 2023.5.18.~2023.10.31.</li> <li>- 허가조건 : 제출하신 토지이용계획서(농사 지속)대로 시행하시기 바람</li> </ul>	<조건부 허가>
	125	동물	낙동강 하류 철새 도래지	<ul style="list-style-type: none"> <li>○ 신청인 : ***** *****</li> <li>○ 신청사항 <ul style="list-style-type: none"> <li>- 사업명 : 삼락생태공원 파크골프장 관리용 이동식 컨테이너 설치</li> <li>- 사업위치 : 부산광역시 사상구 삼락동 29-41, 29-66번지 일원(허용기준 1구역)</li> <li>- 사업내용 : 콘크리트 기초 포장 및 이동식 컨테이너(3*6) 2동 설치</li> </ul> </li> <li>- 허가기간 : 2023.5.18.~2023.6.30.</li> </ul>	<허가>



구분	연번	유형	대상문화재	주요내용	비고
	126	명승	제주 방선문	<ul style="list-style-type: none"> <li>○ 신청인 : *****</li> <li>○ 신청사항 <ul style="list-style-type: none"> <li>- 사업명 : 제20회 방선문 축제 행사</li> <li>- 사업위치 : 제주특별자치도 제주시 오라이동 39-1번지 등(1구역)</li> <li>- 사업내용 : 무대(12m×7m) 1동, 운영부스(5m×5m) 12동설치 등 행사운영</li> <li>- 허가기간 : 2023.4.25.~2023.5.8.</li> </ul> </li> </ul>	<허가>
	127	명승	진도의 바닷길	<ul style="list-style-type: none"> <li>○ 신청인 : ***</li> <li>○ 신청사항 <ul style="list-style-type: none"> <li>- 사업명 : 선박서행 유도 점등부표 설치</li> <li>- 사업위치 : 전라남도 진도군 고군면 의신면 일원 해역(문화재구역)</li> <li>- 사업내용 : 선박서행 유도 점등부표 설치(D650mm)</li> <li>- 허가조건 : 훼손 우려 높은 지역 최소한의 수량으로 설치, 문화재청과 협의 후 시행</li> <li>- 허가기간 : 2023.5.1.~2023.12.31.</li> </ul> </li> </ul>	<조건부 허가>
	128	명승	부산 영도 태종대	<ul style="list-style-type: none"> <li>○ 신청인 : *****</li> <li>○ 신청사항 <ul style="list-style-type: none"> <li>- 사업명 : 산림배수로 정비</li> <li>- 사업위치 : 부산광역시 영도구 동삼동 산14-20번지 등(문화재구역)</li> <li>- 사업내용 <ul style="list-style-type: none"> <li>· 산림배수로(벤치플롭관) 교체(L34m, H0.57m×W0.5m) / 허가</li> <li>· 돌수로 설치 3개소(총수량 L71m, H1.0m×W1.0m) / 불허</li> </ul> </li> <li>- 허가기간 : 2023.5.3.~2023.12.31.</li> </ul> </li> </ul>	<일부 허가>

구분	연번	유형	대상문화재	주요내용	비고
	129	명승	서울 백악산 일원	<ul style="list-style-type: none"> <li>○ 신청인 : ****</li> <li>○ 신청사항 <ul style="list-style-type: none"> <li>- 사업명 : 산사태 등 예방사업</li> <li>- 사업위치 : 서울특별시 종로구 삼청동 산2-1번지(문화재구역)</li> <li>- 사업내용 : 사방시설 등 설치 <ul style="list-style-type: none"> <li>· 사방댐 1개소(상장 10.5m, 하장4.65m)</li> <li>· 기슭막이 2개소(H1.5~2.0m)</li> <li>· 골막이(상장 5.0-6.0m) 3개소, 바닥막이(B4.0m) 7개소</li> <li>· 식생토낭쌓기 494m, 식물매트 196m<sup>2</sup></li> <li>· 낙석방지망 180m<sup>2</sup>, 낙석방지책(H2.5m, W2.0m) 36경간 등</li> </ul> </li> </ul> </li> <li>- 허가조건 : 시공시 주변 지형, 식생, 암석 등 최대한 보호, 식생토낭은 현지 자생수종 선정, 별도 추가 제출된 자료와 같이 주변 자연환경에 영향이 최소화하는 방안으로 시행</li> <li>- 허가기간 : 2023.5.8.~2023.12.31.</li> </ul>	<조건부 허가>
	130	명승	포천 한탄강 멩우리 협곡	<ul style="list-style-type: none"> <li>○ 신청인 : *****</li> <li>○ 신청사항 <ul style="list-style-type: none"> <li>- 사업명 : 한탄강 경보국 설치</li> <li>- 사업위치 : 경기도 포천시 영북면 소회산리 산3-10번지(문화재구역)</li> <li>- 사업내용 : 경보국 1개소 설치(스피커 폴, 높이 9m) 등</li> </ul> </li> <li>- 허가기간 : 2023.5.9.~2023.12.31.</li> </ul>	<허가>
	131	명승	충주 탄금대	<ul style="list-style-type: none"> <li>○ 신청인 : ***</li> <li>○ 신청사항 <ul style="list-style-type: none"> <li>- 사업명 : 탄금공원 도로개설</li> <li>- 사업위치 : 충청북도 충주시 칠금동 388-8번지(4구역)</li> <li>- 사업내용 : 차로 및 보도 등 신설(길이 180m, 폭 12m)</li> </ul> </li> <li>- 허가기간 : 2023.5.11.~2024.12.31.</li> </ul>	<허가>

구분	연번	유형	대상문화재	주요내용	비고
	132	명승	여수 금오산 향일암 일원	<ul style="list-style-type: none"> <li>○ 신청인 : *****</li> <li>○ 신청사항 <ul style="list-style-type: none"> <li>- 사업명 : 안전난간 정비</li> <li>- 사업위치 : 전라남도 여주시 돌산읍 울림리 산7-2번지 등(문화재구역)</li> <li>- 사업내용 : 노후 목재난간 교체 150m, 디자인형 난간 설치 200m</li> <li>- 허가기간 : 2023.5.11. ~ 2023.12.31.</li> </ul> </li> </ul>	<허가>
	133	지질	군산 산북동 공룡발자국과 익룡발자국 화석산지	<ul style="list-style-type: none"> <li>○ 신청인 : *****</li> <li>○ 신청사항 <ul style="list-style-type: none"> <li>- 사업명 : 근린생활시설(소매점) 신축 진입로 개설</li> <li>- 사업위치 : 전라북도 군산시 산북동 3475-4, 3470번지</li> <li>- 사업내용 <ul style="list-style-type: none"> <li>· 교량(폭 6m, 길이 12.6m 높이 3.15m) 1개소 설치</li> <li>· 콘크리트 포장 37㎡, 보조기층 포설 37㎡</li> </ul> </li> <li>- 허가조건 <ul style="list-style-type: none"> <li>· 교량 건설을 위한 절토작업 중 백악기 지층이 노출된 경우 화석 존재 여부를 모니터링 하고 화석 발견시 즉시 문화재청에 보고</li> <li>· 근린생활시설(2구역) 건축을 위한 기초공사 중 백악기 기반암 노출시 문화재청에 보고</li> </ul> </li> <li>- 허가기간 : 2023. 5. 12. ~ 2025. 5. 30.</li> </ul> </li> </ul>	<조건부 허가>
	134	지질	제주 우도 홍조단괴 해빈	<ul style="list-style-type: none"> <li>○ 신청인 : ****</li> <li>○ 신청사항 <ul style="list-style-type: none"> <li>- 사업명 : 아스콘 포장 공사 (덧씌우기 및 노건 포장)</li> <li>- 사업위치 : 제주특별자치도 제주시 우도면 연평리 2463번지 일원 (1, 2, 3구역)</li> <li>- 사업내용 : 아스콘 덧씌우기 포장 (A=1,405㎡) 및 노건 아스콘 포장 (A=605㎡)</li> <li>- 허가기간 : 2023. 4. 27. ~ 2023. 6. 30.</li> </ul> </li> </ul>	<허가>

구분	연번	유형	대상문화재	주요내용	비고
	135	지질	제주 한림 용암동굴지대( 소천굴, 황금굴, 협재굴)	<ul style="list-style-type: none"> <li>○ 신청인 : ****</li> <li>○ 신청사항 <ul style="list-style-type: none"> <li>- 사업명 : 공중화장실 교체 설치</li> <li>- 사업위치 : 제주특별자치도 제주시 한림읍 상명리 산5(1구역)</li> <li>- 사업내용 : 건축면적 13m<sup>2</sup></li> <li>- 허가기간 : 2023. 5. 10. ~ 2023. 6. 30.</li> </ul> </li> </ul>	<허가>
	136	지질	제주 김녕굴과 만장굴	<ul style="list-style-type: none"> <li>○ 신청인 : ****</li> <li>○ 신청사항 <ul style="list-style-type: none"> <li>- 사업명: 이동통신 중계기 설치</li> <li>- 사업위치: 제주특별자치도 제주시 구좌읍 월정리 산41-27(문화재구역)</li> <li>- 허가내용: 기초블럭설치 3m*1.75m, 장비가대 1.5m*1m, 안테나설치 1.5m*0.3m</li> <li>- 허가조건 <ul style="list-style-type: none"> <li>· 기설치되어 있는 중계기 및 안테나의 높이 등 규모를 초과하지 않고, 색상 등 통일하여 설치</li> <li>· 관람로에서 보이지 않도록 하는 등 경관을 해치지 않을 것</li> </ul> </li> <li>- 허가기간: 2023. 5. 15. ~ 2023. 12. 31.</li> </ul> </li> </ul>	<조건부 허가>
	137	지질	평창 백령동굴	<ul style="list-style-type: none"> <li>○ 신청인: ***</li> <li>○ 신청사항 <ul style="list-style-type: none"> <li>- 사업명: 산림경영</li> <li>- 사업위치: 강원도 영월군 영월읍 문산리 산8</li> <li>- 사업내용: 숲가꾸기 4.9ha, 작업로 0.66km(면적 : 1,980m<sup>2</sup>), 산림경영관리사(18m<sup>2</sup>)</li> </ul> </li> <li>○ 신청사항 변경내용 <ul style="list-style-type: none"> <li>- 사업명: 관리사 확대 및 임산물 저장시설 설치</li> <li>- 사업내용: 작업로 1,980m<sup>2</sup>, 경영관리사 50m<sup>2</sup>, 임산물저장시설 32m<sup>2</sup>, 산림소득작물재배지 47,002m<sup>2</sup></li> </ul> </li> <li>○ 허가기간: 2023. 5. 17. ~ 2029. 12. 24.</li> </ul>	<허가>

구분	연번	유형	대상문화재	주요내용	비고
	138	지질	제주 산굼부리 분화구	<ul style="list-style-type: none"> <li>○ 신청인: *****</li> <li>○ 신청사항 <ul style="list-style-type: none"> <li>- 사업명: 멸종위기 야생생물 전국 분포조사(곤충)</li> <li>- 사업위치: 제주특별자치도 제주시 조천읍 교래리 산39-5</li> <li>- 사업내용: 애기뿔소똥구리 유인 조사-함정 트랩 설치(5개)</li> </ul> </li> <li>○ 허가기간: 2023. 5. 19. ~ 2024. 2. 29.</li> </ul>	<허가>
	139	지질	태안 신두리 해안사구	<ul style="list-style-type: none"> <li>○ 신청인: ****</li> <li>○ 신청사항 <ul style="list-style-type: none"> <li>- 사업명: 소 방목 및 소똥구리 복원 연구</li> <li>- 사업위치: 충청남도 태안군 원북면 신두리 산305-1</li> <li>- 사업내용: 소 방목(5두)</li> </ul> </li> <li>○ 허가기간: 2023. 5. 19. ~ 2023. 10. 31.</li> </ul>	<허가>
	140	지질	제주 한림 용암동굴지대( 소천굴, 황금굴, 협재굴)	<ul style="list-style-type: none"> <li>○ 신청인: ****</li> <li>○ 신청사항 <ul style="list-style-type: none"> <li>- 사업명: 사방시설 설치</li> <li>- 사업위치: 제주특별자치도 제주시 한림읍 상명리 산5</li> <li>- 사업내용: L=120m(구간1=40m, 구간2=80m), H=1m</li> </ul> </li> <li>○ 허가기간: 2023. 6. 1. ~ 2023. 8. 31.</li> </ul>	<허가>
	141	지질	옹진 백령도 사곶 사빈	<ul style="list-style-type: none"> <li>○ 신청인: *****</li> <li>○ 신청사항 <ul style="list-style-type: none"> <li>- 사업명: 도서방어 종합훈련</li> <li>- 사업위치: 옹진 백령도 사곶 사빈 일원</li> <li>- 사업내용: 장애물(철조망 등) 설치</li> </ul> </li> <li>○ 허가기간: 2023. 5. 22. ~ 2023. 6. 2.</li> </ul>	<조건부 허가>

구분	연번	유형	대상문화재	주요내용	비고
	142	식물	천연기념물 함평 기각리 붉가시나무 자생북한지	<ul style="list-style-type: none"> <li>○ 신청인 : *****</li> <li>○ 신청사항 <ul style="list-style-type: none"> <li>- 사업명 : 붉가시나무 천연기념물 군락 및 자생지 보존을 위한 조사 및 연구</li> <li>- 사업위치 : 전라남도 함평군 함평읍 기각리 산12-2번지</li> <li>- 사업내용 : 옹을 포함한 소지 채 취 3~5장/개체, 총 13개체</li> <li>- 허가기간 : 2023. 5. 3. ~ 2023. 5. 31.</li> </ul> </li> </ul>	<허가>
	143	식물	천연기념물 단양 영천리 측백나무 숲	<ul style="list-style-type: none"> <li>○ 신청인 : *****</li> <li>○ 신청사항 <ul style="list-style-type: none"> <li>- 사업명 : 태양광 발전 시설 설치</li> <li>- 사업위치 : 충북 단양군 매포읍 영천리 94-1,111,111-1,115,116</li> <li>- 사업내용 : 태양광 발전 시설 설치 (결정질 실리콘 태양광 발전 모듈 1,851ea), 설치면적 4,670㎡ 성토 145㎡</li> <li>- 허가기간 : 2023. 5. 10. ~ 2024. 12. 31.</li> </ul> </li> </ul>	<조건부 허가>
	144	식물	천연기념물 단양 영천리 측백나무 숲	<ul style="list-style-type: none"> <li>○ 신청인 : *****</li> <li>○ 신청사항 <ul style="list-style-type: none"> <li>- 사업명 : 신재생에너지 태양광 발전시설</li> <li>- 사업위치 : 충북 단양군 매포읍 영천리 20-8번지 일원</li> <li>- 사업내용 : 신재생에너지 태양광 발전시설 부지조성 태양광 발전 시설 설치 (결정질 실리콘 태양광 발전 모듈 3,360ea), 설치면적13,578㎡</li> <li>- 허가기간 : 2023. 6. 30. ~ 2025. 6. 30.</li> </ul> </li> </ul>	<조건부 허가>

구분	연번	유형	대상문화재	주요내용	비고
	145	식물	천연기념물 청와대 노거수 군	<ul style="list-style-type: none"> <li>○ 신청인 : *****</li> <li>○ 신청사항 <ul style="list-style-type: none"> <li>- 사업명 : 국립오페라단 K-오페라 갈라 화합 공연</li> <li>- 사업위치 : 서울특별시 종로구 청와대로 1(세종로, 청와대) 녹지원</li> <li>- 사업내용 : 문화공연 1식</li> <li>- 허가기간 : 2023. 5. 15 ~ 2025. 5. 22</li> </ul> </li> </ul>	<허가>
	146	식물	천연기념물 청와대 노거수 군	<ul style="list-style-type: none"> <li>○ 신청인 : ***</li> <li>○ 신청사항 <ul style="list-style-type: none"> <li>- 사업명 : 청와대 개방 1주년 기념 특별음악회&lt;청춘, 청와대의 봄&gt;</li> <li>- 사업위치 : 서울특별시 종로구 청와대로 1(세종로, 청와대) 대정원</li> <li>- 사업내용 : 문화공연 1식</li> <li>- 허가기간 : 2023. 5. 9. ~ 2025. 5. 11.</li> </ul> </li> </ul>	<허가>
	147	식물	천연기념물 청와대 노거수 군	<ul style="list-style-type: none"> <li>○ 신청인 : *****</li> <li>○ 신청사항 <ul style="list-style-type: none"> <li>- 사업명 : 청와대 개방 1주년 기념행사(제21회 서울국제걷기대회)</li> <li>- 사업위치 : 서울특별시 종로구 청와대로 1(세종로, 청와대) 영빈관 앞 광장</li> <li>- 사업내용 : 무대장비 1식, 부스 5개, 포토존 설치</li> <li>- 허가기간 : 2023. 6. 30. ~ 2025. 6. 30.</li> </ul> </li> </ul> <p>*서울 육상공역시문화환경 보존지역 내 의견조회(2023.05.09.)</p>	

구분	연번	유형	대상문화재	주요내용	비고
	148	식물	천연기념물 청와대 노거수 군	<ul style="list-style-type: none"> <li>○ 신청인 : *****</li> <li>○ 신청사항 <ul style="list-style-type: none"> <li>- 사업명 : 청와대 개방 1주년 한복전시체험행사</li> <li>- 사업위치 : 서울특별시 종로구 청와대로 1(세종로, 청와대) 녹지원·상춘재</li> <li>- 사업내용 : 무대장비 1식, 부스 5개, 포토존 설치</li> <li>- 허가기간 : 2023. 6. 30. ~ 2025. 6. 30.</li> </ul> </li> </ul> <p>*서울 육상궁역시문화환경보존지역내 의견조회(2023.05.09)</p>	<허가>
	149	식물	천연기념물 청와대 노거수 군	<ul style="list-style-type: none"> <li>○ 신청인 : ***</li> <li>○ 신청사항 <ul style="list-style-type: none"> <li>- 사업명 : EBS다큐멘터리 K독서 프로젝트</li> <li>- 사업위치 : 서울특별시 종로구 청와대로 1(세종로, 청와대) 녹지원·상춘재</li> <li>- 사업내용 : 문화 프로젝트 1식</li> <li>- 허가기간 : 2023. 4. 18. ~ 2023. 5. 26.</li> </ul> </li> </ul>	<허가>
	150	천보	한라산천연보호 구역	<ul style="list-style-type: none"> <li>○ 신청인 : *****</li> <li>○ 신청사항 <ul style="list-style-type: none"> <li>- 사업명 : 한라산천연보호구역내 조릿대 제어 사업</li> <li>- 사업위치 : 제주 서귀포시 서호동 산1번지 1호 번지 외 4개소</li> <li>- 사업내용 : 털진달래 및 산철쭉 군락지 조릿대 제어사업 17ha</li> <li>- 허가기간 : 2023. 6. 1. ~ 2023. 11. 30.</li> </ul> </li> </ul>	<허가>



구분	연번	유형	대상문화재	주요내용	비고
	151	천보	설악산천연보호구역	<ul style="list-style-type: none"> <li>○ 신청인 : ****</li> <li>○ 신청사항 <ul style="list-style-type: none"> <li>- 사업명 : 백담사 지역특화림 조성</li> <li>- 사업위치 : 강원도 인제군 북면 용대리 산63번지 2호</li> <li>- 사업내용 : 수목 식재 139본</li> <li>- 허가기간 : 2023. 5. 4 ~ 2023. 5. 31.</li> </ul> </li> </ul>	<허가>
	152	식물	제주 천제연 난대림	<ul style="list-style-type: none"> <li>○ 신청인 : *****</li> <li>○ 신청사항 <ul style="list-style-type: none"> <li>- 사업명 : 제주 천제연 난대림 오수중계펌프장 및 오수관로 설치</li> <li>- 사업위치 : 제주 서귀포시 색달동 2938번지 1호 일원</li> <li>- 사업내용 : 오수펌프장 설치 및 오수관로 설치</li> </ul> </li> <li>·오수중계펌프장 <ol style="list-style-type: none"> <li>1. 신축면적: 153.92㎡</li> <li>2. 최고높이: H6.3m(자연층 지하층 11.1m)</li> <li>3. 용도: 자원순환관리시설(하수펌프장)</li> </ol> </li> <li>·오수관로 설치 <ol style="list-style-type: none"> <li>1. 문화재구역: 관매달기 D450mm, L=181m</li> <li>2. 1~2구역: 압송관로 D400mm, L=659.5m / D250mm, L=170.5m</li> <li>3. 자연유하관 D300mm, L=85.5m / D500mm, L=34m</li> <li>4. 기존 동부펌프장으로 주철관연결라인 신설: D450mm, L=355m</li> </ol> </li> <li>- 허가기간 : 2023. 5. 8 ~ 2024. 6. 30.</li> </ul>	<조건부 허가>

구분	연번	유형	대상문화재	주요내용	비고
허가 사항 변경 허가	153	동물	낙동강 하류 철새 도래지	<ul style="list-style-type: none"> <li>○ 신청인 : *****</li> <li>○ 신청사항 <ul style="list-style-type: none"> <li>- 사업명 : 부산에코델타시티 친수구역 조성사업</li> <li>- 사업위치 : 부산광역시 강서구 명지동, 강동동, 대저2동 일원(문화재구역, 1~5구역)</li> <li>- 기 허가사항 <ul style="list-style-type: none"> <li>· &lt;문화재구역&gt; 전체 85,403㎡ (면적 변경 없음, 하천시설 10,786㎡, 교량 32,700㎡(교량4교 실시설계 승인), 공원 및 녹지 41,917㎡)</li> <li>· &lt;허용기준 1구역&gt; 전체 1,528,067㎡ (하천시설 136,786㎡, 교량 12,354㎡ (교량신설 2개소, 565㎡중), 공원 및 녹지 1,338,629㎡, 도로 38,520㎡, 오수중계펌프장 920㎡, 공공청사 858㎡)</li> <li>· &lt;허용기준 4구역&gt; 교량 5개소 신설(2,225㎡), 오수중계펌프장 1개소 신설(833㎡)</li> </ul> </li> <li>- 변경 허가사항 <ul style="list-style-type: none"> <li>· 허가받는 이 : 부산광역시장(당초)→한국수자원공사장(변경)</li> <li>· &lt;허용기준 2~5구역&gt; 학교용지 207,857㎡(6개소 증가, 11,122㎡), 변전소 24,213㎡(2개소 면적조정 5,619㎡ 감), 발전시설 용지 신설 25,625㎡, 신포 마을 진입로 신설(0.3km), 도시가스 공급시설 부지 확보(120㎡)</li> </ul> </li> <li>- 허가기간(변경 없음) : 2015.3.16.~2023.12.31.</li> <li>- 허가조건(변경 없음) <ul style="list-style-type: none"> <li>· 실시설계 완료 후 사전 문화재청 승인을 받아 시행</li> <li>· 사업진척에 따라 문화재청에 세부 실시계획 도면 첨부하여 중간 및 완료 보고 시행</li> </ul> </li> </ul> </li> </ul>	<허가사항 변경허가/ 조건부 허가>

구분	연번	유형	대상문화재	주요내용	비고
	154	동물	강화 갯벌 및 저어새 번식지	<ul style="list-style-type: none"> <li>○ 신청인 : *****</li> <li>○ 신청사항 <ul style="list-style-type: none"> <li>- 사업명 : 숙박시설(생활숙박시설), 근생·휴게음식점, 사무소 건립 부지 조성(옹벽, 성토)</li> <li>- 사업위치 : 인천광역시 강화군 화도면 내리 2179-16, 2181-29, 2181-30, 2181-31, 2181-32번지(허용기준 4구역)</li> <li>- 기 허가사항 : 지하2층 지상4층, 면적 884.40㎡, 건축물 높이 24.4m, 성토 최대 6m, L형 및 역 L형 옹벽 최고높이 6.2m</li> <li>- 변경 허가사항 <ul style="list-style-type: none"> <li>· 사업명 : 숙박시설(생활숙박시설), 근생·휴게음식점, 사무소 건립 부지 조성(옹벽, 성토)(당초)→단독주택(다가구 주택) 건립 부지 조성(옹벽, 성토)(변경)</li> <li>· 사업내용 : 지상2층, 2동, 면적 310㎡, 건축물 최고 높이 10.3m, 성토 최대 6.2m, L형 및 역L형 옹벽 최고높이 6.2m</li> <li>- 허가기간(변경 없음) : 2022.12.12.~2024.12.31.</li> <li>- 허가조건(변경 없음)</li> <li>· 공사 시 소음·진동으로 인한 영향을 최소화하여 시행하고, 오염물질이 갯벌에 유입되지 않도록 환경 관리에 만전을 기하시기 바람</li> <li>· 건물 외관은 문화재와 조화되는 명도와 채도가 낮은 색상을 사용하시기 바라며 조류 충돌 방지 대책 등을 마련하여 시행하시기 바람</li> </ul> </li> </ul> </li> </ul>	<허가사항 변경허가/조건부 허가>

구분	연번	유형	대상문화재	주요내용	비고
	155	동물	낙동강 하류 철새 도래지	<ul style="list-style-type: none"> <li>○ 신청인 : *****</li> <li>○ 신청사항 <ul style="list-style-type: none"> <li>- 사업명 : 장림항 어촌뉴딜사업 관련 지반조사</li> <li>- 사업위치 : 부산광역시 사하구 신평동 660번지 일원(허용기준 5구역)</li> <li>- 기 허가사항 : 시추조사 2개소(육상, 해상 각 1개소, 지름 76mm, 깊이 70m)</li> <li>- 변경 허가사항</li> <li>· 사업내용 : 육상 1개소 위치 변경(150m이동)</li> <li>- 허가기간(변경 없음) : 2023.4.1.~ 2023.10.31.</li> <li>- 허가조건(변경 없음)</li> <li>· 시추 시 오탁물 등이 나오지 않도록 오 염 방지대책을 마련하고 시추공 폐공 처리 등 관리에 만전을 기하시기 바람</li> </ul> </li> </ul>	<허가사항 변경허가/ 조건부 허가>
	156	동물	낙동강 하류 철새 도래지	<ul style="list-style-type: none"> <li>○ 신청인 : ***** *****</li> <li>○ 신청사항 <ul style="list-style-type: none"> <li>- 사업명 : 신전항 어촌뉴딜사업 선상집 하장 설치</li> <li>- 사업위치 : 부산광역시 강서구 명지동 2033-14번지 일원(문화재구역)</li> <li>- 기 허가사항 : 부잔교 15기 설치, B=7.0m, L=10.0m</li> <li>- 변경 허가사항</li> <li>· 사업내용 : 부잔교 안전난간 15개소 및 태양광 경광등(2w, 46개) 설치</li> <li>- 허가기간(변경 없음) : 2023.4.1.~ 2023.10.31.</li> <li>- 허가조건(변경 없음)</li> <li>· 선상집하장(부잔교) 안전관리와 부 산물이 쌓이지 않도록 관리에 만 전을 기하시기 바람</li> </ul> </li> </ul>	<허가사항 변경허가/ 조건부 허가>

구분	연번	유형	대상문화재	주요내용	비고
	157	명승	구례 오산 사성암 일원	<ul style="list-style-type: none"> <li>○ 신청인 : ***</li> <li>○ 신청사항 <ul style="list-style-type: none"> <li>- 사업명 : 용수공급 시설 설치</li> <li>- 사업위치 : 전라남도 구례군 문척면 죽마리 산7-1번지 등(문화재구역, 1구역)</li> <li>- 기 허가사항 <ul style="list-style-type: none"> <li>· 상수관로 시설 447m</li> <li>· 가압장 설치(4m×5m×2m)</li> <li>· 물탱크 설치(D5.22m×L2.79m)</li> </ul> </li> <li>- 허가기간 : 2022.4.11.~2022.12.31.</li> <li>- 변경허가사항 <ul style="list-style-type: none"> <li>· 상수관로 시설 287m</li> <li>· 가압장 설치(4m×5m×2m) 위치변경</li> <li>· 물탱크 설치(D5.22m×L2.79m) 위치변경</li> </ul> </li> <li>- 허가기간 : 2022.4.11.~2023.12.31.</li> </ul> </li> </ul>	<허가사항 변경허가>
	158	명승	명승 고마나루	<ul style="list-style-type: none"> <li>○ 신청인 : ****</li> <li>○ 신청사항 <ul style="list-style-type: none"> <li>- 사업명 : 친수시설 개선공사</li> <li>- 사업위치 : 충청남도 공주시 웅진동 467-2(2구역)</li> <li>- 기 허가사항 <ul style="list-style-type: none"> <li>· 나루터(5.0*5.0m) 1개소 철거</li> <li>· 황토폄장(B=2.0m, L=700.0m)</li> <li>· 방부목(B=0.1m, H=0.2m, L=1,400m) 설치</li> </ul> </li> <li>- 허가기간</li> <li>- 변경허가사항 <ul style="list-style-type: none"> <li>· 나루터(5.0*5.0m) 1개소 철거</li> <li>· 흙콘크리트 포장(B=3.0m, L=813m)</li> <li>· 돌계단 및 전석 철거</li> <li>· 기존 표지석 이동 설치</li> <li>· 쉼터 조성 및 판석 설치(t=7cm, A=136㎡)</li> <li>· 주변 예초(L=200m)</li> </ul> </li> <li>- 허가기간 : 2023.5.8.~2023.12.31.</li> </ul> </li> </ul>	<허가사항 변경허가>

구분	연번	유형	대상문화재	주요내용	비고
	159	천보	독도 천연보호구역	<ul style="list-style-type: none"> <li>○ 신청인 : *****</li> <li>○ 신청사항 <ul style="list-style-type: none"> <li>- 사업명 : 독도 통합기준점 동판 및 안내표지판 설치</li> <li>- 사업위치 : 경상북도 울릉군 울릉읍 독도리 27(동도 나루터)</li> </ul> </li> <li>- 기 허가사항 <ul style="list-style-type: none"> <li>· 안내표지만 철재 약40cm×35cm</li> <li>· 허가기간 : 2022.4.11.~2022.12.31.</li> </ul> </li> <li>- 변경허가사항 <ul style="list-style-type: none"> <li>· 안내표지만 석재(오석) 약100cm×64cm</li> <li>· 허가기간 : 2022. 8. 8.~2023. 6.30.</li> </ul> </li> </ul>	
	160	천보	설악산 천연보호구역	<ul style="list-style-type: none"> <li>○ 신청인 : *****</li> <li>○ 신청사항 <ul style="list-style-type: none"> <li>- 사업명 : 독도 통합기준점 동판 및 안내표지판 설치</li> <li>- 사업위치 : 경상북도 울릉군 울릉읍 독도리 27(동도 나루터)</li> </ul> </li> <li>- 기 허가사항 <ul style="list-style-type: none"> <li>· 안내표지만 철재 약40cm×35cm</li> <li>· 허가기간 : 2022.4.11.~2022.12.31.</li> </ul> </li> <li>- 변경허가사항 <ul style="list-style-type: none"> <li>· 안내표지만 석재(오석) 약100cm×64cm</li> <li>· 허가기간 : 2022. 8. 8.~2023. 6.30.</li> </ul> </li> </ul>	

마. 의결사항

- 접수
- 의결정족사항
  - 출석 12명/ 접수 12명