

2020년도 문화재위원회

제3차 현영기념물분과위원회 회의록

- ▣ 일 시 : 2020. 4. 22.(수), 14:00 ~ 18:00
- ▣ 장 소 : 국립고궁박물관
- ▣ 출석의원 : 백인성, 기근도, 박종민, 이유미,
정부희, 백운기, 김대관, 이상석,
최종희, 신정일, 이정모, 이승우,
정명섭(이상 13명)
- ▣ 심의내용 및 의결사항 : 이하 자료와 같음

문 화 재 위 원 회

목 차

【심의사항】

1	「강화갯벌 및 저어새번식지」 주변 역사문화환경 보존지역 내 건축행위 등 허용기준 구역 조정	(공개)
2	「낙동강하류 철새도래지」 내외 부산진해경제자유구역 북측진입 도로(장낙대교) 실시설계를 위한 지반조사	(공개)
3	「부산 오류도」 주변 관광활성화(스카이워크 확장) 사업	(공개)
4	「속리산 범주사 일원」 내 정보박물관 건립	(공개)
5	「영천 자천리 오리장림」 내외 맥문동 식재	(공개)
6	「제주 김녕굴 및 만장굴」 주변 근린생활시설 신축	(공개)
7	「지리산 화엄사 일원」 내 의상암 및 요사채 증축	(공개)

【보고사항】

8	천연기념물 및 명승 현상변경허가 등 보고(104건)	(공개)
---	------------------------------	------

【심의사항】

안건번호 천기 2020-03-01

1. 「강화갯벌 및 저어새번식지」 주변 역사문화환경 보존지역 내 건축행위 등에 관한 허용기준 구역 조정

가. 제안사항

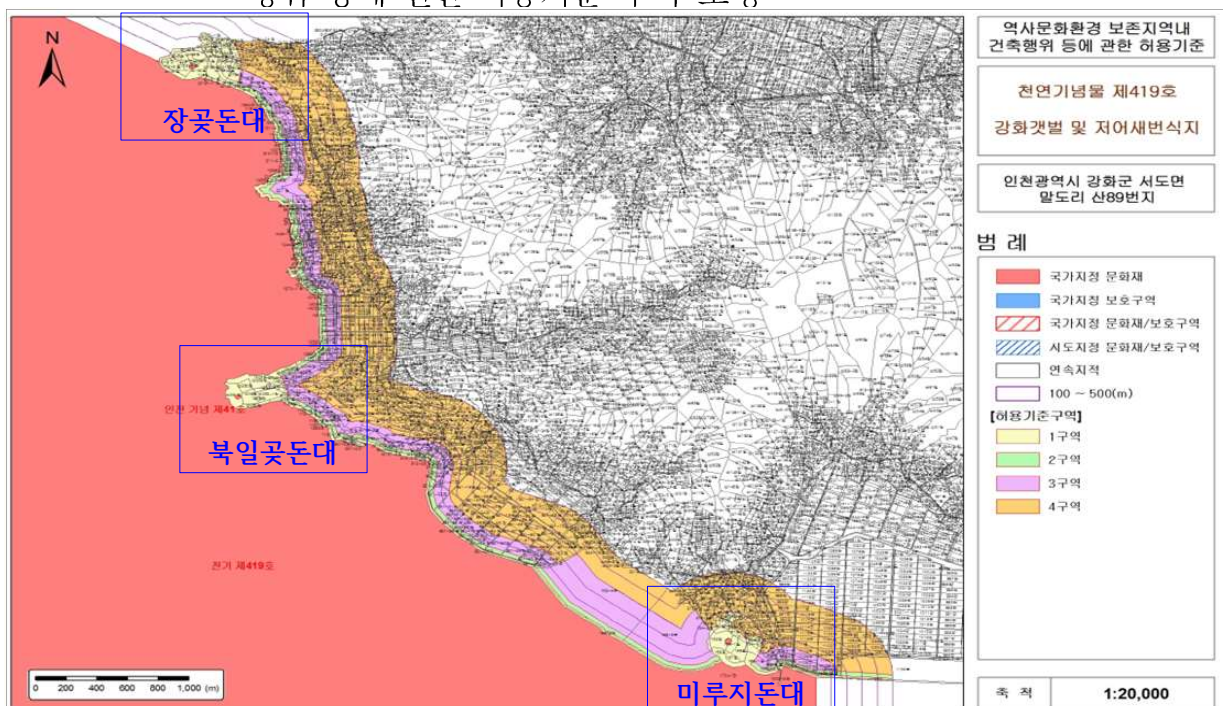
「강화갯벌 및 저어새번식지」 주변 역사문화환경 보존지역 내 건축행위 등에 관한 허용기준 구역 조정을 위해 신청한 사항을 부의하오니 심의하여 주시기 바랍니다.

나. 제안사유

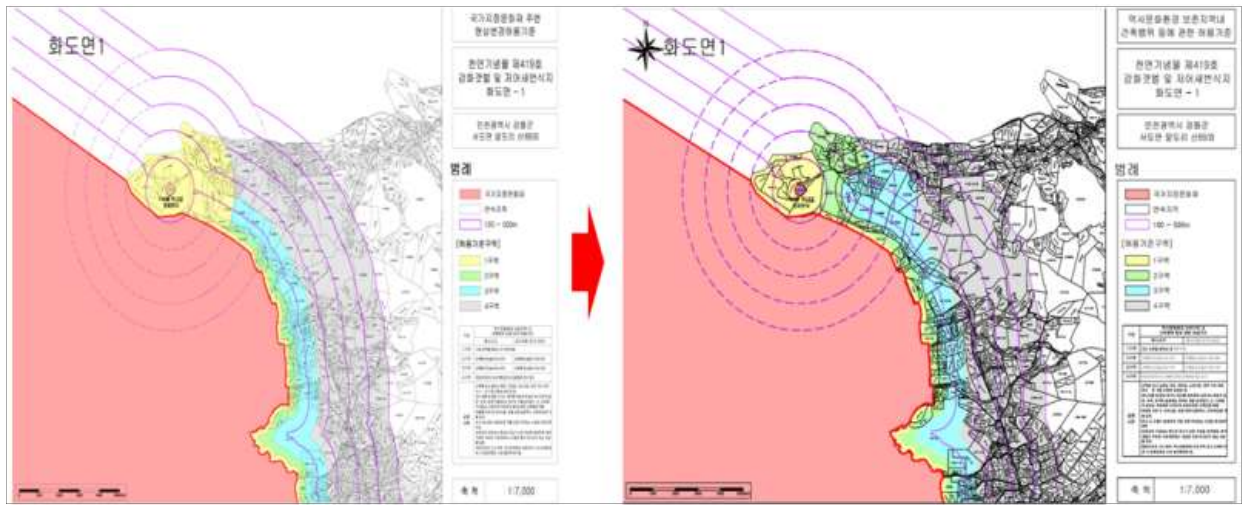
- 「강화갯벌 및 저어새번식지」 주변 역사문화환경 보존지역 내 건축행위 등에 관한 허용기준 구역 조정을 위해 신청한 사항임

다. 주요내용

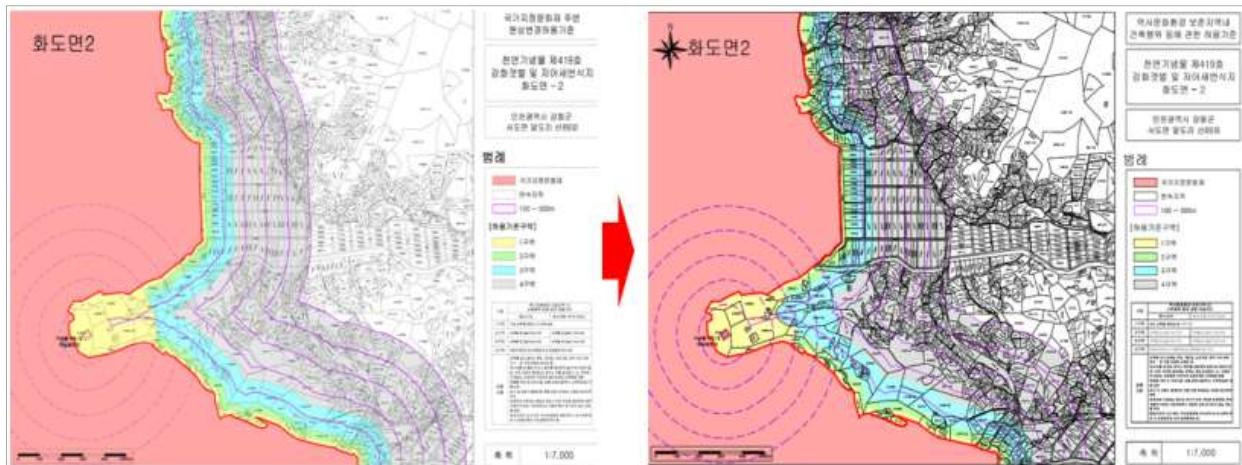
- (1) 신청인 : ****
- (2) 대상문화재 : 천연기념물 제419호 「강화갯벌 및 저어새번식지」
 - 소재지 : 인천광역시 강화군 일원
 - 지정일 : 2000. 7. 6.
- (3) 신청내용 : 「강화갯벌 및 저어새번식지」 주변 역사문화환경 보존지역 내 건축행위 등에 관한 허용기준 구역 조정



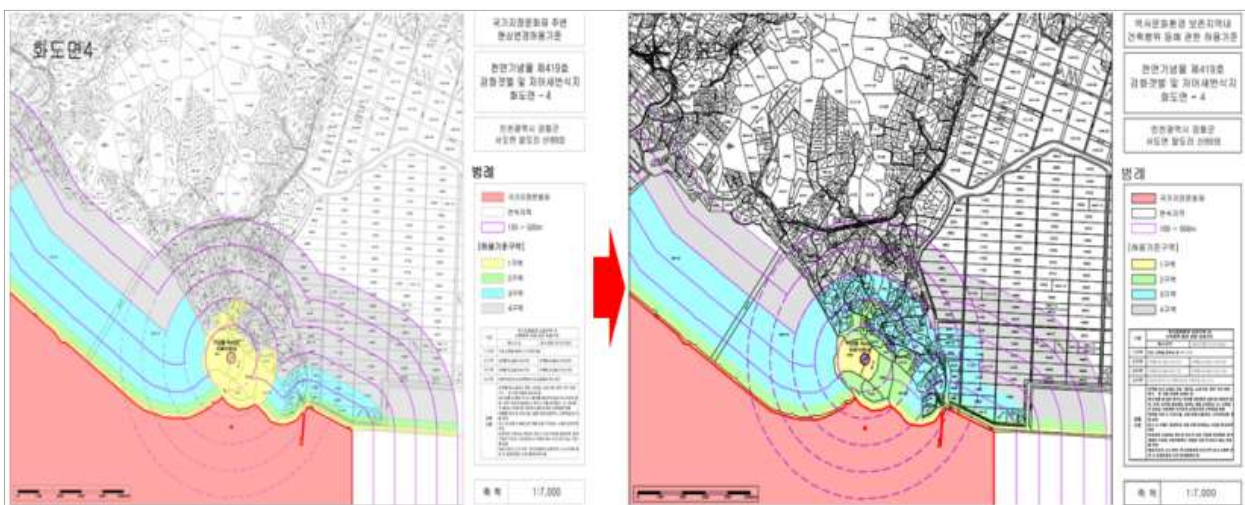
○ 허용기준 조정(안)
- 장곶돈대



- 북일곶돈대



- 미루지돈대



라. 검토의견 (*****)

- 신청사업은 「강화갯벌 및 저어새번식지」 주변 역사문화환경 보존지역 내 건축행위 등에 관한 허용기준 구역조정으로 기존 3구역이 공유수면으로부터 300m → 150m로 조정(2018.5.11. 고시)되었으나, 장곶돈대·미루지돈대·북일곶돈대 3개소(인천 시도기념물)의 경우 1구역이 300m으로 지정되어 있어, 문화재간 형평성 및 일관성, 민원발생 문제 등을 고려하여 재조정하고자 신청한 사항으로 동 사업으로 인하여 자연유산 보존 및 경관에 미치는 영향 등에 대한 종합적인 검토가 필요하다고 판단됨

마. 관계전문가 현지조사 의견

<*** 문화재전문위원 / 2020. 2. 4.>

- 강화군에서 신청한 허용기준 구역조정에 대한 사항으로 장곶돈대, 미루지돈대, 북일곶돈대의 3개소임.
- 장곶돈대, 북일곶돈대의 경우 군부대가 주둔하고 있으며, 특히 북일곶돈대의 경우 돈대 앞에 군부대가 위치하고 있어 허용기준 변경에 큰 영향이 없을것으로 판단됨. 또한, 군부대 주둔지의 경우 외부인 출입이 제한되어 저어새의 휴식 및 취식에 유리한 지역임.
- 미루지돈대의 경우 주변 새우양식장과 인접하여 있고 저어새의 휴식지로 이용되므로 돈대 전방의 경사지의 경우 허용기준을 1구역으로 유지하여 저어새의 휴식 및 취식에 영향을 적게 할 필요성이 있음.

<*** 前 문화재전문위원 / 2020. 2. 4.>

- 본 허가신청은 허용기준 1구역인 장곶돈대, 북일곶돈대 및 미루지돈대 지역을 역사문화환경 보존지역 2, 3구역으로 재조정을 요청하는 건임.
- 현장검토 결과 장곶돈대와 북일곶돈대 1구역의 재조정의 경우에는 저어새 서식에 미치는 영향이 거의 없을 것으로 판단되어 재조정되어도 문제가 없을 것으로 판단됨.
- 그러나 미루지돈대 1구역의 2, 3구역 조정과 관련해서는 재검토가 요구됨. 인근지역은 저어새의 중요한 휴식지 및 서식지로 이용되고 있으며, 전방지역 역시 갯벌이 들어날 경우에 취식지로 이용되고 있는 바, 만일 2구역으로 돈대앞이 조정될 경우에 향후 주택이 들어서 경관에 의한 피해가 예상됨. 돈대의 후방이나 뒤편의 경우에는 취락지가 기존에 있어 완화함에 문제가 없다고 판단되나 해안쪽의 1구역은 재조정시에 문화재에 미치는 영향이 있는 것으로 보여 검토가 필요함.

바. 지자체(강화군) 의견

(가) 강화군 의뢰 관계전문가 서면검토 의견

<*** 문화재위원 / 2019. 11. 30.>

- 강화도 돈대와 강화 갯벌의 역사문화환경지역의 현상변경 기준은 두 문화재가 서로 다른 성격을 가지고 있으나, 같은 공간 내에 접하고 있고 두 문화재 주변에 살고 있는 주민들이 서로 다른 현상변경 기준으로 인해 불편함을 가진다면 이는 잘못된 것으로 생각되어 현상변경 기준을 일치시키거나 조정할 필요가 있다고 봄.
- 돈대의 문화재 구역은 1구역이 문화재로부터 반경 300m가 1구역으로 지정되어 있으나, 이에 따른 주민들의 불편함이 상당할 것으로 보여 현재 강화갯벌 및 저어새번식지 현상변경 기준에 부합되도록 재조정이 필요하다고 생각함.
- 이러한 점을 감안하여 이번에 군에서 조정한 현상변경기준(안)은 적절할 것으로 보이고 이번에 마련한 기준안으로 변경 할 경우 강화갯벌 및 저어새번식지에 미치는 영향을 매우 크다고 보기가 어렵다고 생각함.
- 강화갯벌 및 저어새 번식지의 보호를 위해서는 주민들의 생활하수의 유입이나 저어새의 서식에 상당한 방해를 줄 수 있는 다수의 인공건축물 개발 등 환경적인 변화가 변수가 되지만 현재 군에서 작성한 현상변경 조정(안)은 서면검토 상으로는 큰 문제가 되지 않을 것으로 보이며, 이를 위해서 조류전문가들의 현장조사 등을 거쳐 갯벌과 저어새에 미치는 영향에 대해서 검토를 받을 필요가 있음.

<*** 문화재전문위원 / 2019. 11. 30.>

- 강화갯벌 및 저어새 번식지에 인접하여 위치한 장곶돈대 및 미루지돈대의 경우 해안선에 100m 이상 이격되어 있고, 인천광역시 64호선(해안도로)을 따라 주변마을, 상가 등이 밀집되어 있어 주변의 개발 정도 및 개발 가능성을 고려하여 조정안대로 구역을 완화하여도 강화갯벌 및 저어새에 미치는 영향이 적을 것으로 사료됨.
- 북일곶돈대도 주변의 임야 지역을 제외하고 개발정도 및 개발 가능성을 고려하여 구역을 조정안처럼 완화하여도 문화재에 미치는 영향은 적을 것으로 사료됨.
- 또한 자연환경 보존과 문화재와의 조화도 강화할 필요성이 있다고 판단됨.

(나) *** 의견(2019. 12. 20.)

- 화도면 일대 강화갯벌 및 저어새번식지 기준안에 포함된 인천시 지정문화재 장곶돈대와 북일곶돈대, 미루지돈대의 경우 고도가 50m 내외로 해안가에서 100m이상 이격되어 있고, 주변이 임야로 둘러싸여 있어 해안가나 진입부

에서 돈대가 조망되지 않음

- 또한, 고도차이 및 수목 등으로 인해 돈대에서 해안 조망시 저층의 건물 등이 시야확보에 장애가 되지는 않으며, 초지대교와 해안남로 개설로 주변에 주택, 상가, 펜션 등이 밀집되어 있고, 용도지역이 농림·보존관리·계획관리 지역으로 도시계획과의 정합성 및 개발정도를 고려하여 구역을 조정할 필요가 있음
- 강화갯벌 및 저어새번식지의 경우 2018년 1구역이 20m로 조정되었으나 돈대 3개소의 경우 1구역이 200~300m까지 지정되어 있어 문화재간 형평성 및 일관성이 맞지 않아 주민들에게 혼란을 주고 있어 이번에 재조정하고자 함.
- 덧붙여, 문화재와 주민이 상생할 수 있는 환경조성 및 문화재를 집중적으로 관리하고 경관보호에 최선을 다하여 문화재에 미치는 영향이 없도록 하겠음.

사. 국가지정문화재 역사문화환경 보존지역 내 건축행위 등에 관한 허용기준 작성관련 주민 등 의견청취 공람·공고 결과

- 공고기관 : 강화군
- 공고기간 : 2018.10.08. ~ 2018.10.29.(21일)
- 공고결과 : 별도의견 없음

아. 의결사항

- 조건부가결
 - 저어새 서식환경에 영향을 미칠 우려가 있는 미루지돈대는 1구역으로 유지
- 의결정족사항
 - 출석 13명/ 조건부가결 12명, 제척 1명

2. 「낙동강하류 철새도래지」 내외 부산진해경제자유구역 북측진입도로 (장낙대교) 실시설계를 위한 지반조사

가. 제안사항

「낙동강하류 철새도래지」 내외 부산진해경제자유구역 북측진입도로(장낙대교) 실시설계를 위한 지반조사를 위해 국가지정문화재 현상변경 등 허가 신청한 사항을 부의하오니 심의하여 주시기 바랍니다.

나. 제안사유

- 「낙동강하류 철새도래지」 내외 부산진해경제자유구역 북측진입도로(장낙대교) 실시설계를 위한 지반조사를 위해 신청한 사항임. 참고로 동 건물은 2018년 제9차 문화재위원회 천연기념물분과 심의('18. 9. 19.)에서 '철새 서식환경에 미치는 영향조사 및 저감방안 등의 분석이 없으며, 문화재 보존에 미칠 영향 검토 후 노선에 대한 재심의 필요'의 사유로 부결된 사항으로 일부 내용을 조정하여 재신청함
 - 조정내용
 - 당초 : 장낙대교 예정노선 승인요청 및 시추조사(39개소(육상 4개소, 수상 35개소))
 - 변경 : 시추조사(24개소(육상 4개소, 수상 20개소))

다. 주요내용

- (1) 신청인 : *****
- (2) 대상문화재 : 천연기념물 제179호 「낙동강하류 철새도래지」
 - 소재지 : 부산광역시 강서구, 사하구, 사상구 일원
 - 지정일 : 1966. 7. 23.
- (3) 신청내용
 - 사업명 : 부산진해경제자유구역 북측진입도로(장낙대교) 실시설계를 위한 지반조사
 - 사업위치 : 부산광역시 강서구 생곡동 13-10번지 외 10개소
 - 사업내용 : 시추조사 24개소(육상 4개소, 수상 20개소)

구분	1차 신청/부결 (2018. 9. 19.)	금회 신청 (2020. 3. 10.)	비고
사업규모	L=154m(지하 15m 대교 90m), 왕복 6차로, W=24.5m,	해당없음	취소

	토공 쌓기 35만 ^m ³, 토공 깎기 36만 ^m ³		
시추조사	총 39공 (육상 4개소, 수상 35개소)	총 24공 (육상 4개소, 수상 20개소)	감(15개소)

○ 사업기간 : 허가일로부터 ~ 2020. 6. 30.까지

(4) 문화재와의 거리 : 문화재구역 내외(1, 2구역)

○ 허용기준 1구역 : 개별심의

○ 허용기준 2구역 : 건축물 최고높이 (평) 11m 이내, (경사) 15m 이내

라. 검토의견 (*****)

- 신청사업은 「낙동강하류 철새도래지」 내외에 부산진해경제자유구역 북측진입도로(장낙대교) 실시설계를 위한 지반조사를 실시하고자 신청한 사항으로 동사업으로 인하여 자연유산 보존 및 경관에 미치는 영향 등에 대한 종합적인 검토가 필요하다고 판단됨

마. 서면검토·현지조사 의견 또는 지자체 의견

(1) 관계전문가 서면검토 의견

<*** 문화재위원 / 2020. 3. 12.>

- 본 현상변경은 장낙대교 건설 예정지역에 대한 시추조사만을 위한 신청 건임.
- 본 사업은 장낙대교 예정 노선의 타당성 조사만을 위한 시추조사로 본 현상변경 검토의 사실만으로 장낙대교가 교량으로 건설된다는 것은 아님.
- 시추조사를 시행함에 있어 낙동강이나 이동철새 등에 대한 환경적 위해, 환경오염에 대한 자료가 부족하다고 판단됨. 또한 교량건설에 대한 시추조사는 이번 현상 변경으로 검토가 가능할 것으로 보이지만 교량대신 지하터널로의 공사를 진행할 경우에 대비한 시추조사는 이번조사로 가름할 수 있는지 등의 자료가 부족함.
- 결론적으로, 장낙대교 예정 노선에 대한 지질조사를 위한 시추조사로 본사업으로 인해 환경적 위해가 없는 지, 시추조사 진행시 발생할 환경오염물질 발생에 대한 대책 매뉴얼 등에 대한 자료를 보완 한 후 허가를 해도 문제가 없다고 판단되며, 자료의 보완과 별개로 본 사업의 허가와 상관없이 현장조사가 필요하다고 판단됨.

<*** 前 문화재위원 / 2020. 3. 16.>

- 서낙동강(문화재 구역 및 허용기준 1, 2구역)의 장낙대교 도로건설공사 예정 노선에 대한 시추조사를 실시하는 사업임.

- 사업지역은 생곡동~서낙동강~에코델타시티 구간이며, 사업규모는 굴착지름 76mm, 굴착깊이 70m 규모의 시추공 24공(육상 4, 수상 20)을 시추함.
- 시추장비는 유압식 회전수세식 시추기로 소음 진동 발생이 예상되며, 서낙동강 수변에서 번식하는 조류(5~7월)에 부정적인 영향을 미칠 수 있으므로 첨부서류에 제시한 영향 저감방안 중 특히, 방음덮개, 야간작업 금지, 오탁방지막 설치 및 폐공 원상복구계획을 준수한다면 사업이 서낙동강 철새도래지에 미치는 영향은 크지 않을 것으로 판단됨.

(2) 2018년 제9차 문화재위원회 시 관계전문가 서면검토·현지조사 의견

<*** 문화재위원 서면검토 / 2018.9.11.>

- 장낙대교 노선은 사전에 문화재위원회에서 사업에 대한 논의나 검토가 없었던 사업으로 현상변경의 노선승인과 시추조사는 현 단계에서 논의하기에는 빠르다고 판단되며, 먼저 본 사업에 대한 필요성·추진계획 등 사업 설명이 우선이고 그 자료를 바탕으로 문화재위원들의 현지조사와 그리고 전문가들이 연구한 문화재에 미치는 영향 및 대책 등 자료를 충분히 검토 한 후에 다시 본 사업에 대해 논의해야 한다고 판단됨.

<*** 前 문화재위원 현지조사 / 2018.9.11.>

- 시추조사는 육상 4개소, 수상 35개소로, 규모가 큰 수상 시추조사는 서낙동강 수중생태계를 크게 교란시켜 철새의 서식에 부정적인 영향을 미칠 것으로 판단되며, 가급적 예정노선이 확정된 후 1개 노선만 시추조사를 하는 것이 바람직함.
- 예정노선 승인에 대하여는 장낙대교 건설이 서낙동강 철새도래지 문화재 보존에 미치는 영향에 대한 생태계 정밀조사(조류의 분포도, 종별 이동비행높이, 방향, 빈도 등 포함) 및 영향평가를 실시하도록 하고 교량의 형식 및 교량높이를 검토한 후, 노선승인 여부를 논의하는 것이 바람직함.

<*** 前 문화재위원 현지조사 / 2018.9.11.>

- 장낙대교의 건설은 낙동강하류 철새도래지의 철새 이동 및 서식과 관련해 매우 큰 영향을 가져올 것으로 판단됨.
- 서낙동강은 국내 최대의 철새도래지였던 낙동강 하류의 주요 서식 공간으로서 이미 다수의 교량이 설치되어 철새 서식환경이 현저하게 나빠지고 있는 상황임.
- 따라서, 면밀한 계획 검토와 철저한 현장조사를 통해 교량의 지하화를 포함한 다각적인 검토와 다양한 대안을 검토해야 할 것임.

바. 의결사항

○ 보류

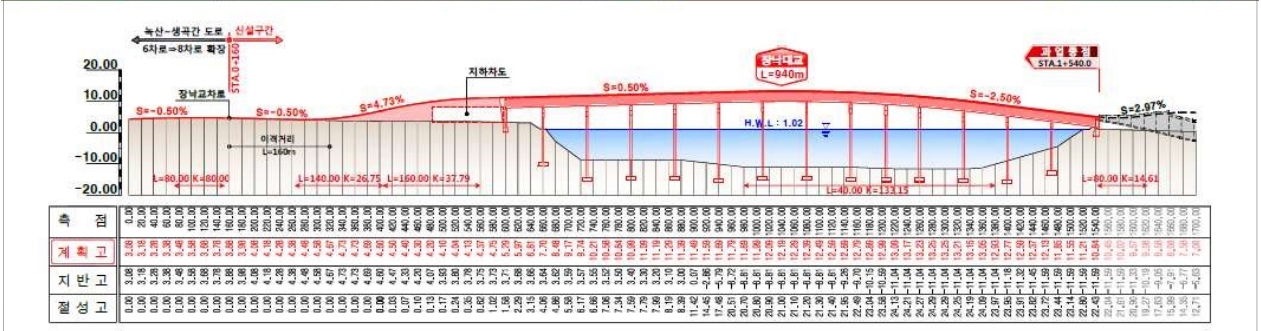
- 관련자료 보완 제출 후 재심의

○ 의결정족사항

- 출석 13명/ 원안가결 1명, 조건부가결 1명, 부결 4명, 보류 7명

※ 참고자료

□ 사업예정지 위치도



3. 「부산 오륙도」 주변 관광활성화(스카이워크 확장) 사업

가. 제안사항

「부산 오륙도」 주변 관광활성화(스카이워크 확장) 사업을 위해 국가지정문화재 현상변경 등 허가 신청한 사항을 부의하오니 심의하여 주시기 바랍니다.

나. 제안사유

- 「부산 오륙도」 주변 관광활성화(스카이워크 확장) 사업을 위해 신청한 사항임. 참고로 동 건물은 2012년 설치된 후, 금 번에 규모를 확장(9m→25m)하여 재신청함

다. 주요내용

- (1) 신청인 : ***** (***)
 - (2) 대상문화재 : 명승 제24호 「부산 오륙도」
 - 소재지 : 부산광역시 남구 용호동 936
 - 지정일 : 2007.10.1.
 - (3) 신청내용
 - 사업명 : 오륙도 관광활성화 사업
 - 사업위치 : 부산광역시 남구 용호동 산196-10 등 [1구역(개별심의) 등]
 - 사업내용
 - 기존 스카이워크 확장(9m→25m) *철거·재설치
 - 스카이워크 폭포 (5~9월에 3~5회/1일, 20분간 운영)
 - 음악분수(지름 12m), 랜드마크(5m x 2m), 롤링미끄럼틀(114m)
 - 관련조사 : 지질조사(2012년 신청 시 조사), 구조검토, 경관검토
- ※ 대상지 스카이워크 연혁

구분	1차 신청 (‘12.5.23, 불허)	2차 신청 (‘12.6.27, 허가)	금번 신청	비고
스카이워크 길이	13m	9m	25m	16m 증가
부대시설	파고라 등	파고라 제외	음악분수 등	-

○ 사업기간 : 허가일로부터 ~ 2021.12.31.

(4) 문화재와의 거리 : 문화재구역 180m 이격 (1구역)

* 허용기준 : 개별심의

라. 검토의견 (*****)

- 신청 사업은 「부산 오륙도」로부터 약 180m 이격된 1구역에 스카이워크 등 관광활성화 사업을 하고자 신청한 사항으로 동 사업으로 인하여 자연유산 보존 및 경관에 미치는 영향에 대한 종합적인 검토가 필요하다고 판단됨.

마. 관계전문가 현지조사 의견

<*** 문화재위원 / 2020. 4. 16.>

- 오륙도가 가지는 경관적 특성과 자연유산적 가치에는 이 지역에 형성된 해식애 등의 암석해안과 지질 및 지형적 특성이 유기적으로 연결되어 있음
- 따라서 오륙도와 인접해 있는 해식애 지역에서의 인공구조물 확장은 오륙도와 암석해안이 가지는 지질 및 지형적 일체성을 훼손시킴은 물론, 오륙도 주변의 해안과 해역으로부터의 오륙도 조망에 부정적인 영향을 미치게 됨.

<*** 문화재위원 / 2020. 4. 16.>

- 명승 제 24호 부산 오륙도의 각 섬들은 수직에 가까운 해안절벽과 파도의 침식 작용에 의해 만들어진 소규모의 파식대, 각양각색의 해식동 등 기이하고 다양한 해양지형과 오랜 세월동안 사람의 간섭을 받지 않고 자라온 동식물들, 그리고 질푸른 바다가 한데 어우러져 아름다운 자연경관을 보여주고 있음.
- 이에 오륙도와 인접해 있는 해식애 지역에서의 스카이워크 및 분수 등의 인공구조물 확장 및 신설은 오륙도와 암석해안이 가지는 지질 및 지형적 일체성을 훼손시킴은 물론, 오륙도 주변의 해안과 해역으로부터의 오륙도 조망에 영향을 미칠 것으로 우려됨.

바. 의결사항

- 부결
 - 명승 경관 및 보존에 부정적인 영향을 미칠 우려가 있음
- 의결정족사항
 - 출석 13명/ 부결 13명

4. 「속리산 법주사 일원」 내 성보박물관 건립

가. 제안사항

「속리산 법주사 일원」 내 성보박물관 건립을 위해 국가지정문화재 현상 변경 등 허가 신청한 사항을 부의하오니 심의하여 주시기 바랍니다.

나. 제안사유

- 「속리산 법주사 일원」 내 성보박물관 건립을 위해 신청한 사항임.
 - * 계획수립 : 「세계유산 등재 및 보존관리(일반회계)」 ‘보은 법주사 성보 박물관 건립 설계비(’19년도, 국비 3억원 포함 10억원)’
 - * 공사예산 : 「세계유산 관광자원화사업(균특회계)」 성보박물관 건립비 (’20년도, 국비 42억원 포함 84억원)

다. 주요내용

- (1) 신청인 : ***** **
- (2) 대상문화재 : 명승 제61호 「속리산 법주사 일원」
 - 소재지 : 충북 보은군 속리산면 사내리 산1-1
 - 지정일 : 2009.12.9.
- (3) 신청내용
 - 사업명 : 법주사 성보박물관 건립
 - 사업위치 : 충북 보은군 속리산면 사내리 산1-1 등 (문화재구역 내)
 - 사업내용 : 박물관 1동 건립

구분	내용
면적	대지 11,567㎡, 건축 2,119.31㎡, 연면적 3,391㎡
규모	지상 2층(1층 2,033.12㎡, 중층 734.76㎡, 2층 623.31㎡)
높이	19.3m(전시 영역), 6.6m(교육 영역, 수장 영역) ※ 전시영역 실내 : 높이 17m x 폭 7.5m ※ 법주사 패불 크기 : 14.3m x 6.5m, * 갑사 패불 : 폭 11.5m
외장	전면 개비온월, 외벽 화강석마감, 지붕일부 징크마감
기타	주차 23대, 오수(기존관로 연결)

※ 최초 신청('19.12월) : 연면적 5,689㎡(박물관 4층, 방문자센터 2층),
위치 동일, 높이 28m(방문자센터 6.6m)

○ 사업기간 : 2020.9.1. ~ 2022.12.31.

(4) 문화재와의 거리 : 명승 문화재구역 내 (세계유산구역 바깥)

라. 검토의견 (*****)

- 신청 사업은 「속리산 범주사 일원」 내에 범주사 성보박물관을 신축하고자 신청한 사항으로 동 사업으로 인하여 자연유산 보존 및 경관에 미치는 영향에 대한 종합적인 검토가 필요하다고 판단됨.

마. 관계전문가 현지조사 의견 * 최초 신청('19.12월)에 대한 의견임

<*** 문화재위원 / 2020.1.2.>

- 범주사 소장 유물의 보관 및 전시 공간 마련을 위한 박물관의 건립은 필요한 것으로 판단됨
- 범주사 경내와 인접한 공간에서의 박물관 입지를 고려할 때, 계획된 부지 위치 이외의 공간은 매우 제한적인 것으로 판단됨
- 한편 박물관 설계(안)의 경우, 이 건물의 부지 위치가 범주사 진입의 초입 부임을 고려할 때, 외형과 층고 등의 측면에서 범주사 주변의 조망 및 경관과의 부조화 정도가 매우 높은 것으로 판단됨으로, 설계(안)의 변경이 이루어져야 할 것임

<*** 문화재위원 / 2020.1.2.>

- 신청 사업은 명승 제61호 속리산 범주사 일원 내 성보박물관 및 방문자센터를 신축하는 것으로, 사찰 소장 유물보관 및 전시를 고려할 때, 사업의 필요성은 인정되나, 금번 신청 박물관 설계(안)의 경우, 입지, 형태, 층고 등이 사찰 원형경관에 영향을 미칠 수 있는 바, 위원회의 심도 있는 논의가 필요하다고 판단됨.

<***·*** 문화재전문위원 / 2019.10.23.> * 사업과(유형문화재과) 경유 제출

- 입지 선정은 적절한 것으로 평가함
- 사찰 경관은 역사문화환경과 조화를 이룰 수 있도록 설계에 반영 필요
- 명승지 안에 건축하므로 자연과 사찰에 어울리도록 설계에 반영 필요
- 사찰 운영에 활용할 수 있도록 건축설계에 반영 필요

바. 의결사항

○ 조건부가결

- 패불 폭, 높이를 조정하는 등 구체적인 설계는 관계전문가 자문을 받아 시행

○ 의결정족사항

- 출석 13명/ 원안가결 1명, 조건부가결 11명, 보류 1명

5. 「영천 자천리 오리장림」 내외 맥문동 식재

가. 제안사항

「영천 자천리 오리장림」 내외 맥문동 식재를 위해 국가지정문화재 현상변경 등 허가 신청한 사항을 부의하오니 심의하여 주시기 바랍니다.

나. 제안사유

- 「영천 자천리 오리장림」 내외 맥문동 식재를 위해 신청한 사항임

다. 주요내용

(1) 신청인 : ****

(2) 대상문화재 : 천연기념물 제404호 「영천 자천리 오리장림」

- 소재지 : 경상북도 영천시 화북면 자천리 1421-1
- 지정일 : 1999.4.6.

(3) 신청내용

- 사업명 : 맥문동 식재
- 사업위치 : 경상북도 영천시 화북면 자천리 1421-1
- 사업내용 : 맥문동 식재 178,000본(면적: 12,000㎡/문화재구역 11,670㎡, 2구역 330㎡)
- 사업기간 : 허가일로부터 ~ 2020.5.

(4) 문화재와의 거리 : 문화재구역 내외

* 허용기준 2구역 : 평지붕(11m이하), 경사지붕(15m이하)

라. 검토의견 (*****)

- 신청 사업은 「영천 자천리 오리장림」 내외에 맥문동 178,000본을 식재하고자 신청한 사항으로 동 사업으로 인하여 자연유산 보존에 미치는 영향에 대한 종합적인 검토가 필요하다고 판단됨.

마. 서면검토·현지조사 의견 또는 지자체 의견

(1) 관계전문가 서면검토 의견

<*** 前문화재위원 / 2020.4.13.>

- 천연기념물 404호로 지정된 영천 자천리 오리장림 마을 숲 중, 수목이 없는 나지에 경관미를 높이고 지표층을 보호하고자 맥문동 식재의 현상변경 허가를 신청한 건임
- 맥문동은 마을 숲을 관통하는 주 산책로 양옆 숲 바닥 전체에 식재되며, 식재 면적(12,000㎡)은 마을 숲 전체 면적(69,647㎡)의 1/6에 해당됨.
- 산책로 주변 노거수를 답압에서 보호하기 위한 대책의 일환으로 맥문동을 식재할 수 있으나, 전 임상을 맥문동 단일 수종으로 식재할 필요는 없다고 판단됨. 맥문동의 대면적 식재로 오히려 전통 마을 숲 원 경관이나 생태계 안전성 유지에 지장을 초래할 가능성도 고려할 필요가 있음.
- 보행자 답압에 의한 임내 훼손을 방지하기 위한 대책의 일환으로 산책로 주변에 맥문동 식재 이외에 마을 숲의 특성에 맞는 적절한 보호대책을 별도로 모색할 필요가 있다고 판단됨

<*** 문화재위원 / 2020.4.10.>

- 지피식생이 없는 산책로 주변의 나지에 경관미를 높이기 위해 맥문동을 대량 식재하고자 하는 사업계획임.
- 현재 오리장림은 산책로가 조성되어 있고, 벤치를 비롯한 관람객 편의시설이 설치되어 있으며 특히 산책로의 경계들이 확실하지 않아 숲 안쪽으로 사람들이 자유롭게 드나들고 부분적으로 조경식재도 되어 있는 실정이어서 답압으로 인한 피해 등 나지가 확장되고 이것은 노거수의 보호에 어려움이 있을 것으로 판단되며 이에 대한 대책마련이 외부식물 도입 식재보다 더욱 시급해 보임.
- 또한 맥문동의 식재는 그들이 있는 숲 안에서 개화가 가능한 지피식재용 초종을 선택한 것이나 현재와 같은 상황에서 단순히 맥문동을 대량으로 식재하는 것은 오리장림 고유의 특성을 살리는 경관미를 살리고, 이를 지속적으로 유지하지 못할 뿐 아니라 이 숲의 역사성, 향토성, 자연성에는 적합하지 않은 것으로 판단됨.
- 따라서 120여주의 노거수가 제대로 생육하여 오리장림의 가치를 높일 수 있는 보호방안을 선행하고, 그에 따라 관람동선과 식재방안을 추진하는 것이 바람직하다고 판단 됨.

<*** 문화재위원 / 2020.4.10.>

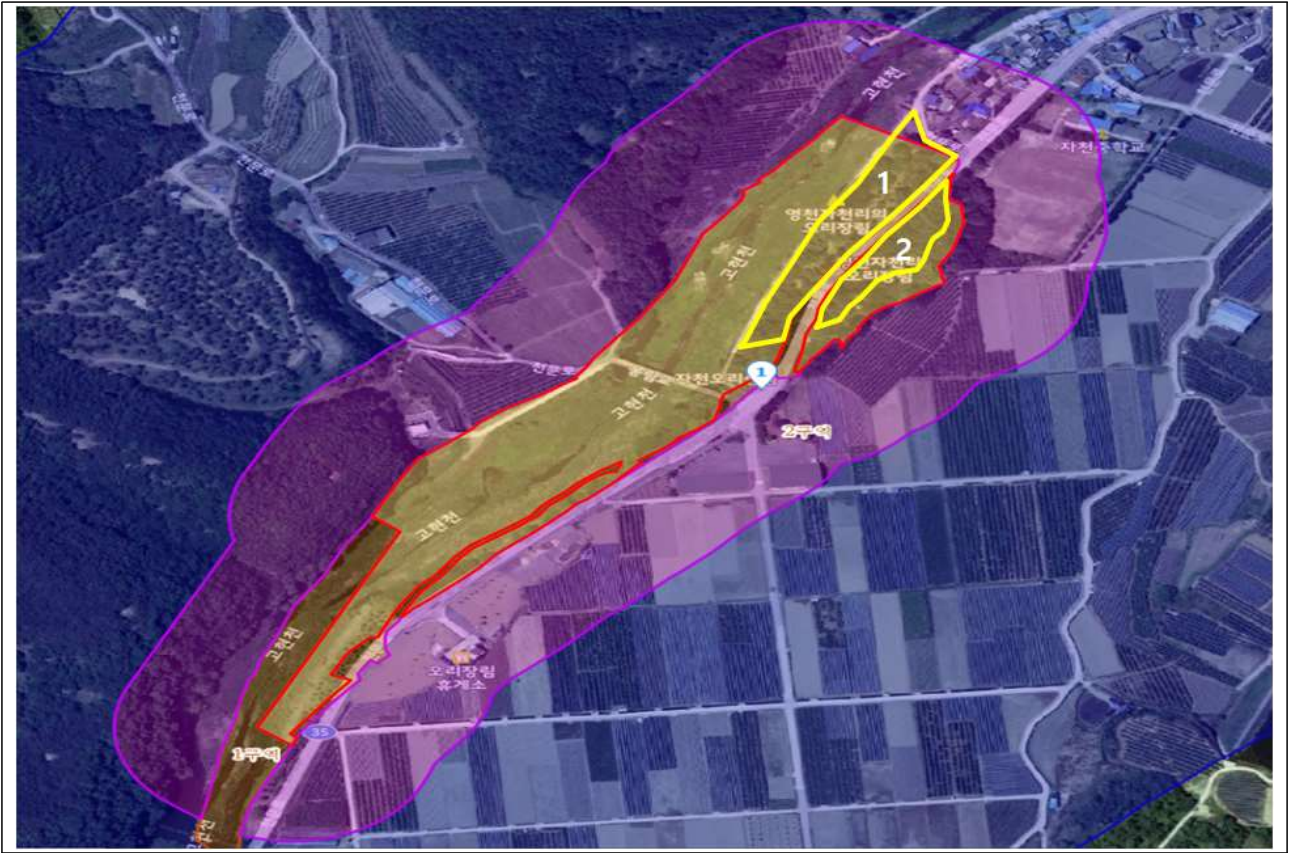
- 일반적으로 수목 밀도가 낮은 활엽수 숲 아래 지표에는 여러 가지 풀(통칭 잡초)이 많이 자라므로, 보호 대상이 되는 활엽수 숲에서는 잡초로 인해 토양의 유실이 방지되고 탐방객에 의한 답압피해를 방지하는 효과는 있지만, 방치할 경우 경관을 저해하는 문제가 있어서 1년에 최소한 2회 정도 전면 풀베기(예초)작업이 필요함.
- 영천 자천리 오리장림의 경우 위와 비슷한 상황일 것으로 판단됨
- 본 문화재현상변경 건은 오리장림 내·외부의 수목이 생립(生立)하지 않은 나지 공간의 지표에 맥문동을 지피식생으로 식재하는 것인데, 맥문동은 상록 다년생 초류로서 초장은 20cm 내외이므로, 숲의 수목들에 대한 피해는 없음.
- 맥문동을 식재하여 번성하게 되면 잡초 발생과 토양유실 방지, 탐방객에 의한 답압피해 방지, 지속적인 예초작업 예산 절감, 지역주민의 관심 제고, 잎과 꽃에 의한 오리장림의 경관 향상과 탐방 만족도 제고 등의 효과를 거둘 수 있을 것으로 판단됨.
- 다만, 지상에 수목이 없는 공간이라 하더라도 땅 속에는 수목들의 뿌리가 거의 전체에 뻗어 있으므로, 맥문동을 식재할 때에 수목 뿌리에 상처가 나지 않도록 10cm 이상 토양을 굴착하지 않도록 주의해야 함. 또한, 효과적인 식재와 관리를 위해 거창 갈계숲(경남 거창군 북상면 농산리 361-1)의 꽃무릇 지피식생 조성 현장을 참고할 것을 권고함.

(2) 지자체(*** ***) 의견(2020.3.27.)

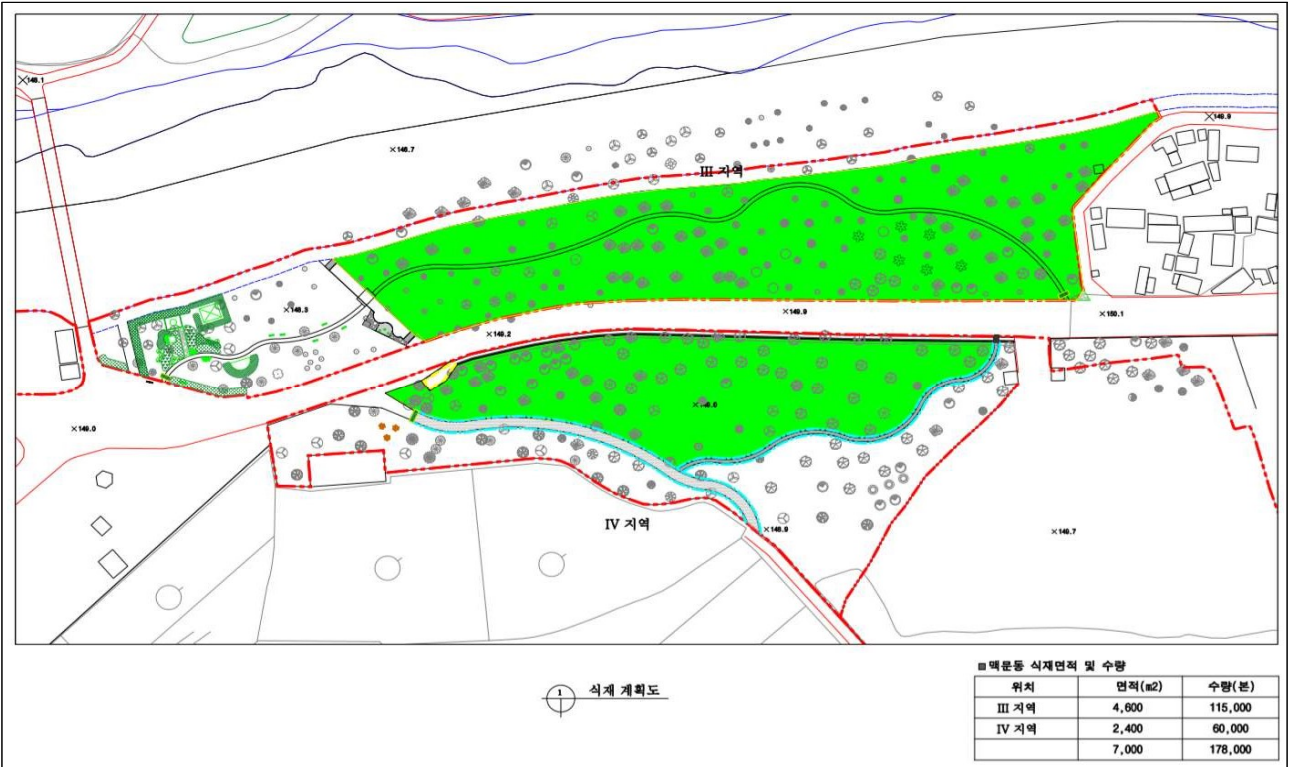
- 영천 자천리 오리장림은 영천시에서 약20km 떨어진 화북면 자천리에 위치하고 있으며, 제35번 국도가 숲을 종단하거나 접해있음.
- 동쪽으로는 농경지가 전개되어 있으며, 남쪽으로는 논과 과수원에 접해 있음
- 금번 대상지 내부에는 데크, 벤치, 산책로가 조성되어 이곳을 찾는 관람객이 휴식하기 좋은 공간성을 지니고 있어, 수목이 없는 나지에 맥문동을 심어 지표를 보호하고 경관미를 높일 수 있을 것으로 판단됨.

바. 참고자료

□ 사업예정지 위치도



□ 식재계획도



사. 의결사항

- 부결
 - 오리장림 보존에 부정적인 영향을 미칠 우려가 있음
- 의결정족사항
 - 출석 13명/ 조건부가결 1명, 부결 11명, 보류 1명

6. 「제주 김녕굴 및 만장굴」 주변 근린생활시설 신축

가. 제안사항

「제주 김녕굴 및 만장굴」 주변 근린생활시설 신축을 위해 국가지정문화재 현상변경 등 허가 신청한 사항을 부의하오니 심의하여 주시기 바랍니다.

나. 제안사유

- 「제주 김녕굴 및 만장굴」 주변 근린생활시설 신축을 위해 신청한 사항임

다. 주요내용

- (1) 신청인 : ***
- (2) 대상문화재 : 천연기념물 제98호 「제주 김녕굴 및 만장굴」
 - 소재지 : 제주시 구좌읍 김녕리 산7 일대
 - 지정일 : 1962.12.7.
- (3) 신청내용
 - 사업명 : 근린생활시설 신축
 - 사업위치 : 제주시 구좌읍 월정리 1872-6외 1필지
 - 사업내용

구분	내용				비고
	지번	공부상면적	신청면적	잔여면적	
사업면적	1872-6(임)	2356㎡	508㎡	1848㎡	
	1863-6(전)	370㎡	125㎡	245㎡	
	합계	2726㎡	633㎡		
건축면적/연면적	100㎡/100㎡				
구조/지붕형태	경량철골구조/경사지붕				
건축물 최고높이/층수	4.665m/1층				

- 사업기간 : 2020.04 ~ 2022.03

(4) 문화재와의 거리 : 문화재구역으로부터 약 160m 이격(2구역)

* 허용기준 2구역

구 분	건축물의 공사	토지와 임야의 형질을 변경행위
2구역	○ 건축물 1층 이하 (평스라브 4m 이하, 경사지붕 8m 이하)	○ 농·임업에 한해 1,000㎡ 이하의 산림전용 허용 ○ 기타시설용도의 토지와 임야의 형질변경은 문화재보호법 등 관련법 적용
	○ 단독주택의 경우 2층 이하 (평스라브 8m 이하, 경사지붕 12m이하) ※ 단, 현지방선에서 1m 초과 기초 터파기 공사시 문화재보호법 등 관련법 적용	
공통 사항	○ 2~3구역인 경우 건축물의 건폐율, 용적율, 층수, 최고 높이 범위 내에서 행해지는 건축물의 신축, 개축, 재축 허용 ○ 지하층 설치시 문화재보호법 등 관련법 적용 ○ 하수도법 등 개별법 적용 ○ 매장문화재 분포지역의 형질변경은 문화재보호법 등 관련법 적용 ○ 폐수배출시설, 축산폐수배출시설, 폐기물처리시설 등 폐기물 및 폐수배출 시설은 문화재보호법 등 관련법 적용	

*** 2019.12.31. 신청인 민원(허용기준 절의) 및 2020.1.15 답변내용**

- 1.(절의) 현상변경허용기준 2구역에서 건축물의 공사를 토지와 임야의 형질을 변경행위 내용인 기타시설용도로 볼 수 있는지 여부
- 2.(답변) 절·성토 및 지목변경을 수반하여 토지의 성질을 변경하는 행위 등의 토지와 임야의 형질 변경을 요하는 건축물의 공사는 기타 시설용도에 해당함을 알려드립니다

라. 검토의견 (***)**

- 신청 사업은 「제주 김녕굴 및 만장굴」 문화재구역으로부터 약 160m 이격된 2구역에 근린생활시설(음식점) 신축하고자 신청한 사항으로, 동 사업으로 인하여 자연유산 보존에 미치는 영향에 대한 종합적인 검토가 필요하다고 판단됨.

마. 서면검토·현지조사 의견 또는 지자체 의견

<* 문화재전문위원 현지조사 의견 / 2020.4.7.>**

- 사업신청 지역은 천연기념물 제98호 제주 김녕굴과 만장굴의 김녕굴 하류와 제466호 제주 용천동굴 상류지역 주변으로서, 산림으로 우거진 자연상태를 유지하고 있으며, 건축물이 없는 평야 지역임
- 이 지역은 세계에서 가장 뛰어난 보편적가치(OUV)를 인정받아 세계자연유산(2007년)으로 등재된 거문오름용암동굴계에 속하는 지역으로 제주도 지역 내에서 주변의 자연환경을 유지하고 있는 지역 중에 한 곳임
- 최근 들어 만장굴에서부터 해안가의 용천동굴 주변으로 여러 차례 현상변경 허가 신청이 있었으며, 자연유산의 보존관리를 위해서 불허가 된 바 있음

- 국내 유일한 세계자연유산 지역으로서 자연상태를 유지하고 있는 지역 내에 개발압력(현상변경에 대한 개별신청 건들이 모여서 수백 또는 수천 건 이상)에 대한 자연유산의 보존을 기본방침으로 해야함.
- 주변의 자연환경을 그대로 유지하고 있는 지역에서 개발이 꼭 이루어져야 하는지에 대한 정당성을 찾기가 매우 어렵다고 판단됨.
- 따라서 자연환경과 동굴에 미치는 영향을 방지하기 위해서 신축공사를 불허하는 것이 타당함. 또한 제주특별자치도와 문화재청에서는 국내 유일한 세계자연유산 지역에 대한 자연유산의 보존을 기본방침으로 한 상태에서 민원 발생이 최소화 될 수 있는 방안을 시급히 마련할 필요가 있음

<* 문화재위원 서면검토 의견 / 2020.4.10.>**

- 사업 지역은 세계유산으로 등재된 거문오름동문오름용암동굴계의 완충구역에 속하는 지역으로, 주변 일대의 자연성이 양호하게 유지되어 있는 지역임
- 따라서 이 지역에서의 새로운 건축 행위는 세계유산 완충구역에서의 자연성 훼손의 단초가 될 수 있음
- 이와 같은 완충구역의 훼손은 이 지역 주변에 발달한 문화재(천연기념물 제98호 제주 김녕굴과 만장굴의 김녕굴, 제466호 제주 용천동굴)의 원형변화를 유발할 수 있는 위험도를 증가시키는 것임으로, 완충구역에서의 건축은 최대한 억제되는 것이 바람직함

<* 문화재위원 서면검토 의견 / 2020.4.13.>**

- 사업신청 지역이 세계유산인 거문오름동굴계 동굴 상층으로부터 160m가 이격되어 있다고는 하지만, 동굴의 성격 상 용암동굴과 카르스트동굴이 복합된 동굴이기 때문에 지표수의 흐름이 교란되면 지하수의 흐름도 교란되어 탄산염 동굴 생성물에 영향을 미칠 가능성이 높기 때문에 현재 자연 상태를 이루고 있는 지역에서 지표를 변형시키는 인위적 공사는 일체 불허하여야 할 필요가 있음.

<* 의견 / 2020.4.7.>**

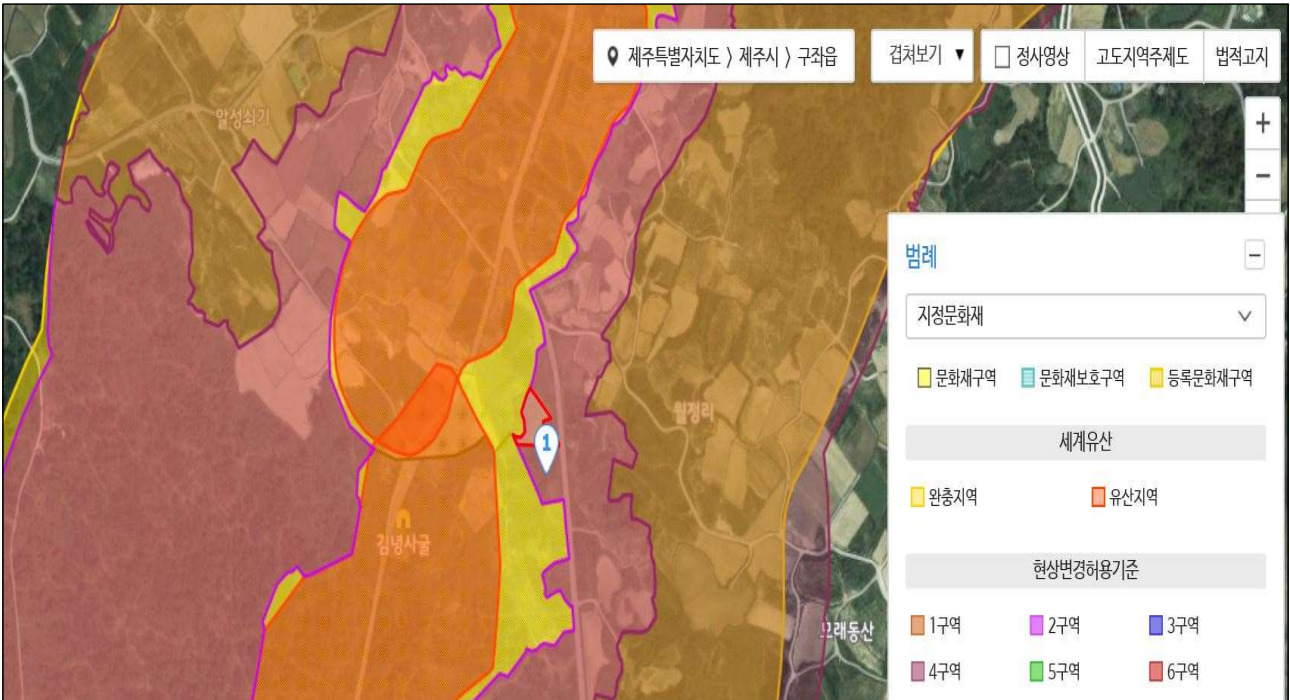
- 현상변경 허가신청 토지(제주시 구좌읍 월정리 1863-6, 1872-6번지)는 거문오름용암동굴계 현상변경 허용기준 2구역(동굴상층으로부터 이격거리 160m)에 해당됨(붙임 현황도 참고)
- 상수도 연결(깊이 0.8m), 오수정화조 설치(깊이 0.95m), 전신주 신설(깊이 0.95m) 및 전선 매립(깊이 0.8m)을 위한 터파기 시 진동으로 인해 동굴에 영향을 미칠 우려가 있어 진동을 최소화할 방안(인력터파기, 무진동 공법 등)이 필요함
- 상기 행위는 거문오름용암동굴계 구역 현상변경 허용기준에 고시된 토지와 임야의 형질 변경이 수반되는 사항으로 문화재위원회의 심의가 필요함

바. 의결사항

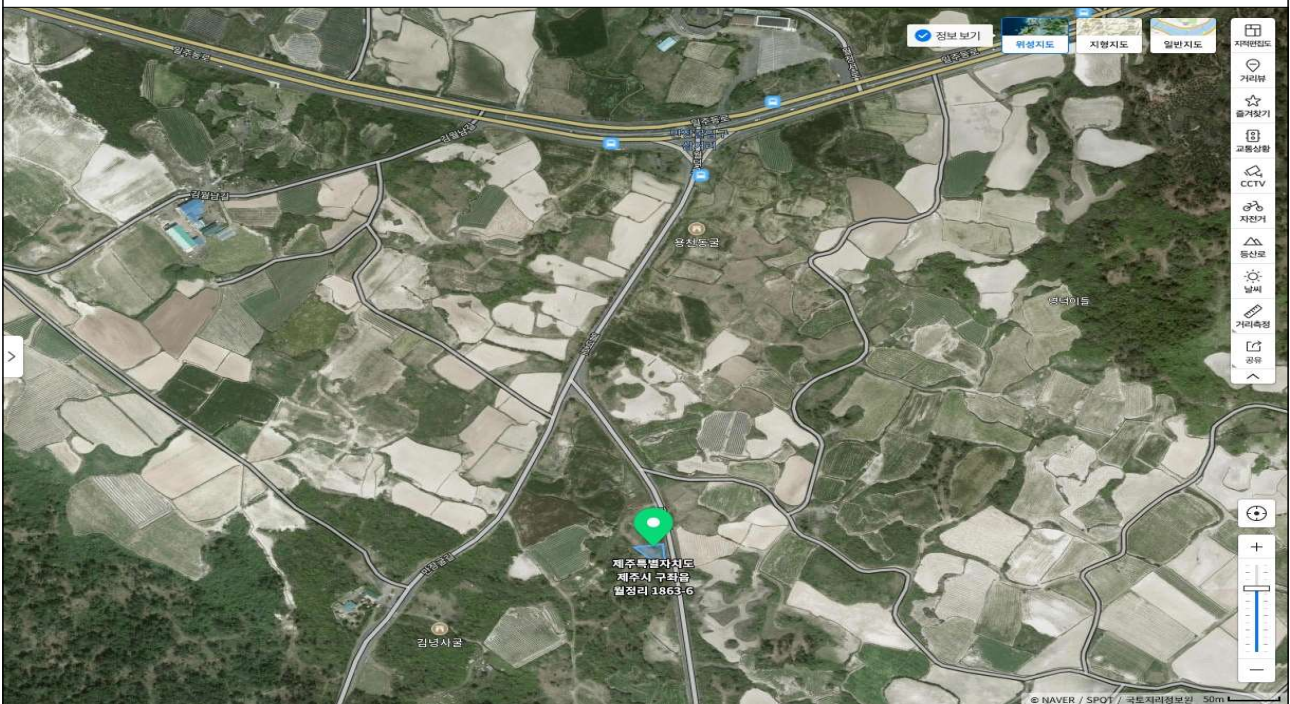
- 부결
 - 거문오름용암동굴계 완충구역의 자연환경 및 경관보존에 부정적 영향을 미칠 우려가 있으며 동굴 내외부 환경에 변화를 가져올 가능성이 높음
- 의결정족사항
 - 출석 13명/ 부결 13명

※ 참고자료

□ 건립 위치도 및 위성도



건립 위치도



위성도

□ 현황도



현황도




그림 1. 사업부지(적색 화살표, 점선 원) 주변의 자연환경. 자연상태 그대로의 모습을 유지하고 있음.



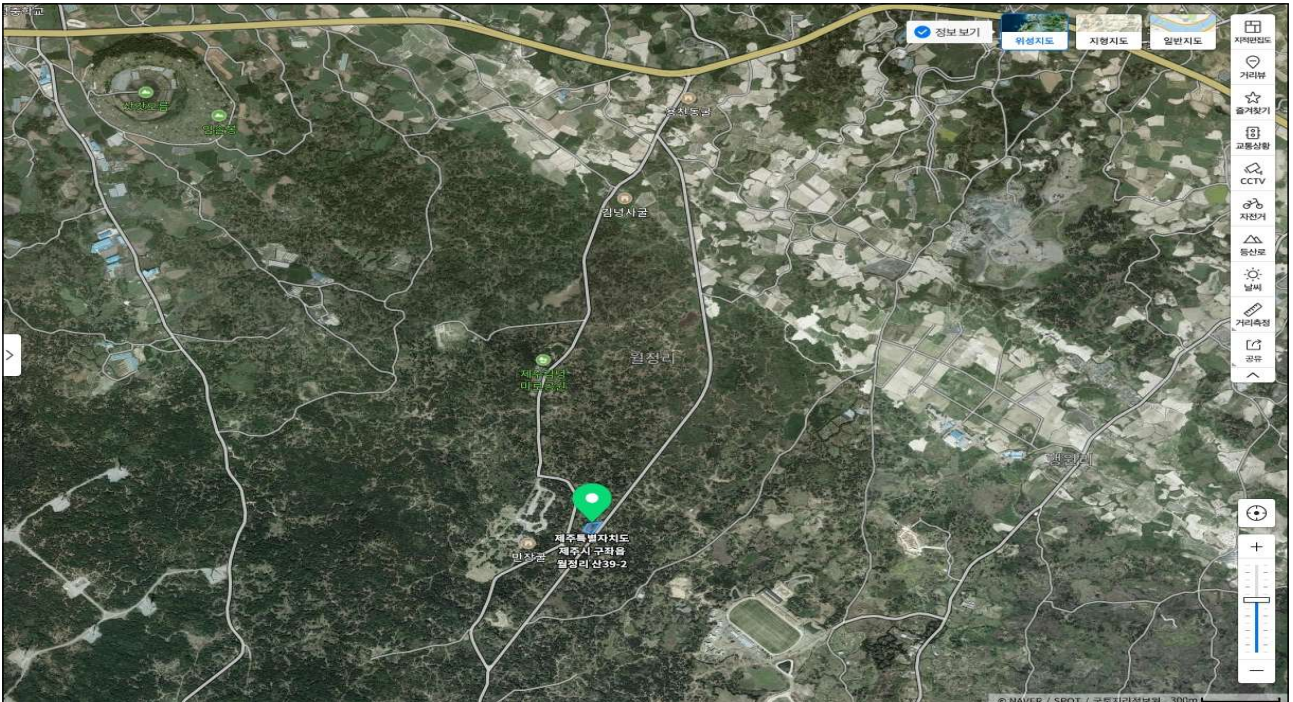
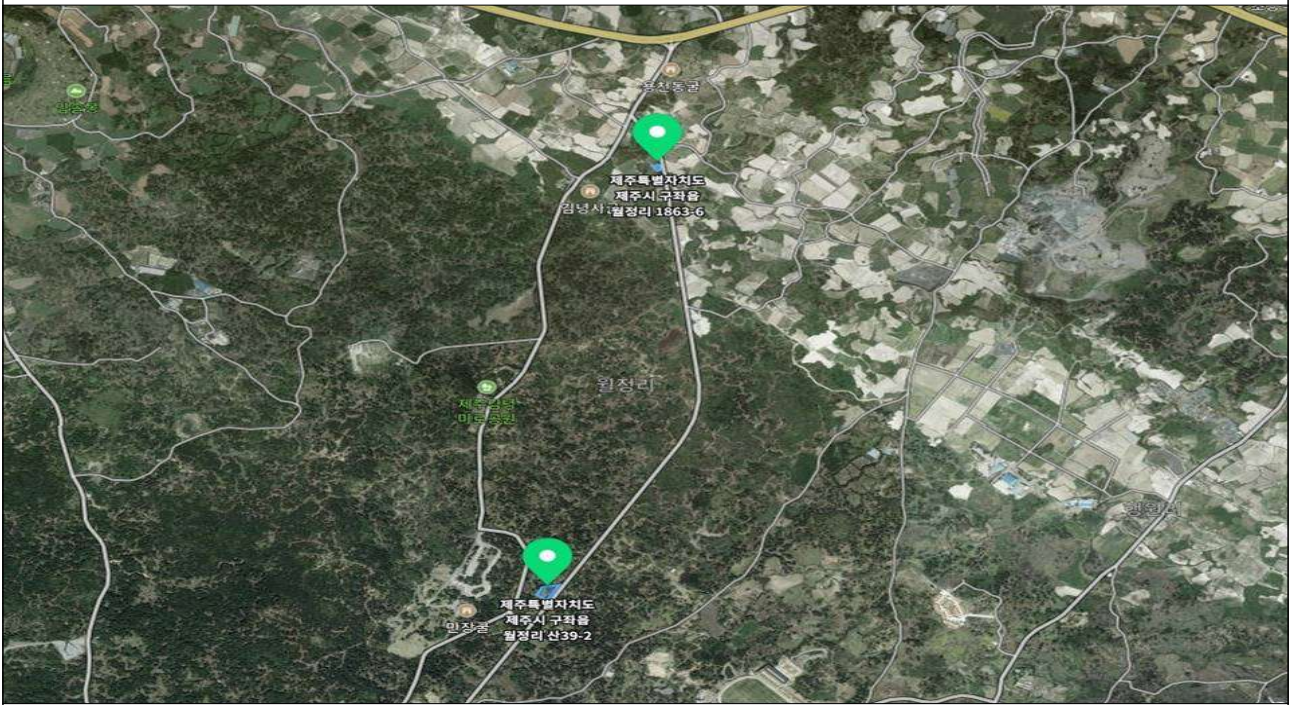


그림 2. 사업부지(적색 점선 원) 인근

□ 인근 현상변경 신청 사례(불허)와의 이격거리

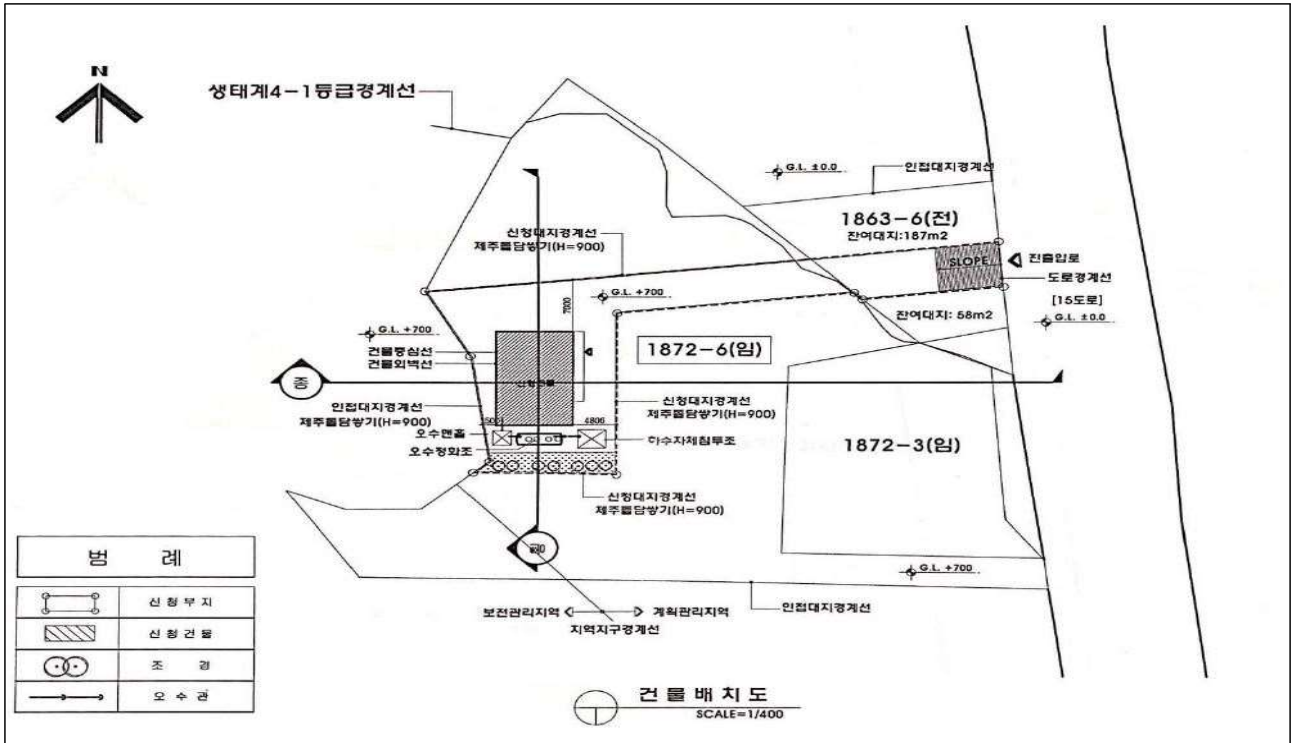


인근 현상변경 신청 사례

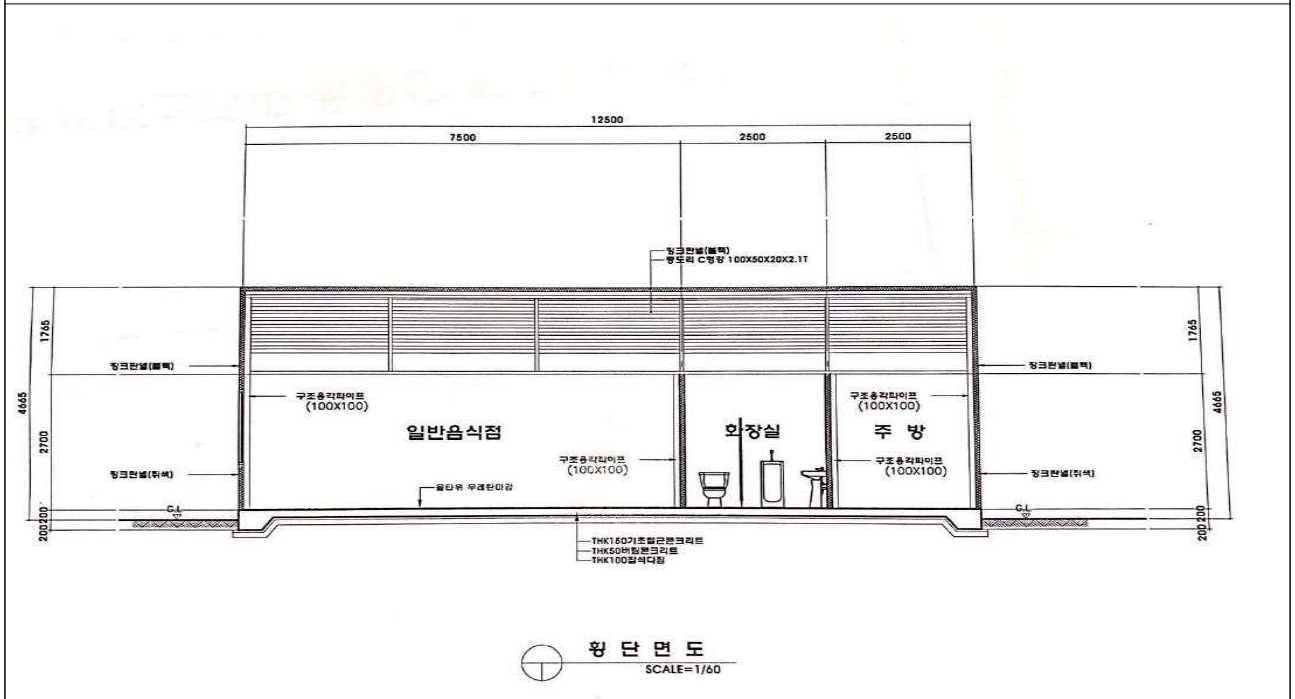


금회 신청건-기존 불허건 간 이격 거리

□ 건축도면



건축 배치도



평단면도

7. 「지리산 화엄사 일원」 내 의상암 및 요사채 증축

가. 제안사항

「지리산 화엄사 일원」 내 의상암 및 요사채 증축을 위해 국가지정문화재 현상 변경 등 허가 신청한 사항을 부의하오니 심의하여 주시기 바랍니다.

나. 제안사유

- 「지리산 화엄사 일원」 내 의상암 및 요사채 증축을 위해 신청한 사항으로 2020년 제2차 문화재위원회 천연기념물분과 심의(‘20.3.25.)에서 보류된 사항을 일부 내용 보완(부지축소 200㎡ → 100㎡)하여 재신청함
 - 보류사유 : 축대 안정과 배수체계 등에 대한 현지 확인 후 재검토

다. 주요내용

- (1) 신청인 : ***** **
- (2) 대상문화재 : 명승 제64호 「지리산 화엄사 일원」
 - 소재지 : 전라남도 구례군 마산면 황전리 12
 - 지정일 : 2009.12.9.
- (3) 신청내용
 - 사업명 : 의상암 및 요사채 증축공사
 - 사업위치 : 전라남도 구례군 마산면 화엄사로 539-1 (문화재구역 내)
 - 사업내용 ※ 현지조사 이후 변경 신청됨

<의상암>

구분	기존(의상암)	1차 신청(보류)	금회 신청	비고
부지확장(성토)	-	60㎡	30㎡	30㎡ 축소
석축(높이x길이)	1.5m x 23m	1.5m x 30m 0.8m x 12m	2.0m x 38m	-
건축면적	53.84㎡ (철거)	79.2㎡	72.0㎡	7.2㎡ 축소
건축물 높이	5.45m (철거)	6.42m	6.38m	0.04m 축소
건축형식 등	목조기와	좌동	좌동	-

<요사채>

구분	기존(참고)	1차 신청(보류)	금회 신청	비고
부지 확장(성토)	-	140m ²	70m ²	70m ² 축소
석축(높이x길이)	-	2.0m x 24m	1.2m x 16m	일부 축소
건축면적	12.55m ² (철거)	43.74m ²	38.88m ²	4.86m ² 축소
건축물 높이	2.8m (철거)	6.32m	6.12m	0.2m 축소
건축형식 등	샌드위치패널	목조기와	좌동	-

- 수목(소나무) 이식 7주

○ 사업기간 : 허가일로부터 ~ 2020.12.31.

(4) 문화재와의 거리 : 문화재구역 내

라. 검토의견 (*****)

- 신청 사업은 「지리산 화엄사 일원」 내 의상암 및 요사채를 증축하고자 신청한 사항으로 동 사업으로 인하여 자연유산 보존 및 경관에 미치는 영향에 대한 종합적인 검토가 필요하다고 판단됨.

마. 관계전문가 현지조사 의견 ※ 최초 신청(20.3월)에 대한 의견임

<*** 문화재위원 / 2020. 4. 10.>

- 의상암 신축 부지는 기존 건물 전면으로 2m 정도 앞쪽으로 확장 후, 건물을 앞으로 2m정도 전진 배치하는 것은 바람직함(건물 배후 사면을 절토하지 않고, 사면 침식 방지를 위한 보완)
 - 2m 앞으로 부지를 확대할 때에 축대는 가능한 한 원형에 가깝게 해야 할 것임.
 - 아래 진입로에서 보았을 때, 신축 건물의 높이가 건물 뒤편의 동백나무 숲을 가리지 않도록 높이를 조정해야 할 것임.
- 신축 요사채 건물은 그 규모를 최소화할 필요가 있으며, 요사채 부지는 성토를 최소화하여 기존 부지의 경사면을 변형하지 않는 것이 바람직함. 왜냐하면 주변의 식생 경관을 훼손할 소지가 많기 때문임.

<*** 문화재전문위원 / 2020. 4. 10.>

- 지리산 화엄사 일원 내 의상암은 현재 건조물이 낙후한 상태로 이용이 불가하며 건조물의 부분 붕괴 등의 위험성을 지니고 있음. 이에 대한 정확한 안전진단이 필요함.

- 의상암은 현재 지당과 석축 건조물과 수림이 이루는 D/H 비가 2~2.5정도로 적절한 폐쇄성과 개방성을 지닌 위요경관을 형성하고 있음, 의상암 증축계획은 이러한 경관 축선이 전면부로 연장되어 경점의 변형을 가져오며 전통경관의 변질을 야기함.
- 요사채 신축계획은 건조물의 규모와 지면 성토 작업으로 인하여 현 지표고와 지형에 변화를 가져오고 의상암 구역의 공간변화와 경관 및 환경변화를 초래함.
- 의상암 건조물 후면 경사부의 토석 및 수목에 대한 보호가 필요함.

바. 의결사항

- 원안가결
- 의결정족사항
 - 출석 13명/ 원안가결 13명

【보고사항】

안건번호 천기 2020-03-08

8. 천연기념물 및 명승 현상변경허가 등 보고(104건)

가. 보고사항

천연기념물 및 명승 현상변경허가 신청 등에 대하여 다음과 같이 처리하고 그 결과를 보고합니다.

○ 천연기념물 및 명승 현상변경허가 등 조치한 사항임.(104건)

구분	연번	유형	대상문화재	주요내용	비고
현상 변경 허가	1	동물	천연기념물 제202호 두루미	○ 신청인 : (*):***** ○ 허가사항 - 사업명 : 두루미의 이동경로연구 - 허가내용 : 두루미 자연방사(위치추적기 부착) - 허가개체 : 1개체(철원지회 구조개체) - 허가장소 : 강원도 철원군 일원 ○ 허가기간 : 2020.2.19. ~ 2020.3.13.	<허가>
	2	동물	천연기념물 제217호 산양	○ 신청인 : ***** ○ 허가사항 - 사업명 : 산양 폐사체 소각 - 허가내용 : 산양 소각 - 허가개체 : 1개체 ○ 허가기간 : 2020.2.19. ~ 2020.3.4.	<허가>
	3	동물	천연기념물 제217호 산양	○ 신청인 : ***** ○ 허가사항 - 사업명 : 산양 유전자 다양화를 위한 증식목적 사육 - 허가내용 : 산양 사육 - 허가개체 : 1개체 - 허가장소 : 국립공원 생물종보전원 북부센터 ○ 허가기간 : 2020.2.19. ~ 2025.2.18.	<허가>
	4	동물	천연기념물 제201-2호 큰고니	○ 신청인 : **** ○ 허가사항 - 사업명 : 큰고니 폐사체 소각 - 허가내용 : 큰고니 소각 - 허가개체 : 1개체 ○ 허가기간 : 2020.2.20. ~ 2020.3.05.	<허가>
	5	동물	천연기념물 제324-2호 수리부엉이	○ 신청인 : ***** ○ 허가사항 - 사업명 : 유전자 분석 연구 목적 시료채취 및 전시용 박제제작 - 허가내용 : 수리부엉이, 매 폐사체 시료채취 및 표본제작 - 허가개체 : 수리부엉이 1개체, 매 1개체 - 허가장소 : 국립생물자원관	<허가>

구분	연번	유형	대상문화재	주요내용	비고
				○ 허가기간 : 2020.2.24. ~ 2020.3.31.	
	6	동물	천연기념물 제327호 원앙	○ 신청인 : **** * ○ 허가사항 - 사업명 : 원앙 폐사체 소각 - 허가내용 : 원앙 소각 - 허가개체 : 1개체 ○ 허가기간 : 2020.2.24. ~ 2020.3.09.	<허가>
	7	동물	천연기념물 제323-4호 새매 등 6종	○ 신청인 : ***** ○ 허가사항 - 사업명 : 전시용 박제 제작 - 허가내용 : 새매, 참매, 매, 황조롱이, 팔색조, 뜸부기 표본제작 - 허가개체 : 10개체 - 허가장소 : 낙동강하구 에코센터 ○ 허가기간 : 2020.3.10. ~ 2020.6.30.	<허가>
	8	동물	천연기념물 제218호 장수하늘소	○ 신청인 : ***** ○ 허가사항 - 사업명 : 장수하늘소 증식 사육 - 허가내용 : 장수하늘소 사육 - 허가개체 : 1개체(국립수목원 사육개체 인수) - 허가장소 : 천연기념물센터 ○ 허가기간 : 2020.2.25. ~ 2022.12.31.	<허가>
	9	동물	천연기념물 제327호 원앙	○ 신청인 : ***** ○ 허가사항 - 사업명 : 조류인플루엔자 예찰 사업 - 허가내용 : 원앙 포획 및 시료채취, 위치추적기 부착, 방사 - 허가개체 : 200개체 - 허가장소 : 이천시 소재 하천 일대 ○ 허가기간 : 2020.02.25. ~ 2020.5.31.	<허가>
	10	동물	천연기념물 제323-1호 참매	○ 신청인 : **** ○ 허가사항 - 사업명 : 참매 폐사체 매장 - 허가내용 : 참매 매장 - 허가개체 : 1개체 ○ 허가기간 : 2020.02.27. ~ 2020.3.12.	<허가>
	11	동물	천연기념물 제323-1호 참매	○ 신청인 : **** ○ 허가사항 - 사업명 : 참매 폐사체 매장 - 허가내용 : 참매 매장 - 허가개체 : 1개체 ○ 허가기간 : 2020.2.27. ~ 2020.3.12.	<허가>
	12	동물	천연기념물 제243-1호 독수리	○ 신청인 : ***** * ○ 허가사항 - 사업명 : 독수리 폐사체 소각 - 허가내용 : 독수리 소각 - 허가개체 : 1개체 ○ 허가기간 : 2020.2.27. ~ 2020.3.12.	<허가>

구분	연번	유형	대상문화재	주요내용	비고
	13	동물	천연기념물 제327호 원앙	<ul style="list-style-type: none"> ○ 신청인 : ***** ***** ○ 허가사항 - 사업명 : AI상시예찰 검사 계획에 따른 야생조류 시료채취 - 허가내용 : 원앙 포획 및 시료채취 - 허가개체 : 20개체 - 허가장소 : 전라남도 담양군 영산강 일원 ○ 허가기간 : 2020.2.27. ~ 2020.3.31. 	<허가>
	14	동물	천연기념물 제323-1호 참매	<ul style="list-style-type: none"> ○ 신청인 : (*)***** ***** ○ 허가사항 - 사업명 : 교육 및 전시용 사육 - 허가내용 : 참매 사육 - 허가개체 : 1개체(방사 불가능 개체) - 허가장소 : (사)한국조류보호협회 하남시지회 ○ 허가기간 : 2020.3.2. ~ 2025.3.1. 	<허가>
	15	동물	천연기념물 제324-1호 올빼미	<ul style="list-style-type: none"> ○ 신청인 : ***** ○ 허가사항 - 사업명 : 올빼미 폐사체 매장 - 허가내용 : 올빼미 매장 - 허가개체 : 1개체 ○ 허가기간 : 2020.3.04. ~ 2020.3.18. 	<허가>
	16	동물	천연기념물 제330호 수달	<ul style="list-style-type: none"> ○ 신청인 : (*)***** ○ 허가사항 - 사업명 : 수달 근친 방지를 위한 사육 - 허가내용 : 수달 사육 - 허가개체 : 1개체 - 허가장소 : (사)한국수달보호협회 ○ 허가기간 : 2020.3.4. ~ 2025.3.3. 	<허가>
	17	동물	천연기념물 제198호 따오기	<ul style="list-style-type: none"> ○ 신청인 : ***** ○ 허가사항 - 사업명 : 따오기의 전시 및 교육을 위한 골격표본제작 - 허가내용 : 따오기 골격표본 - 허가개체 : 1개체 - 허가장소 : 우포늪생태관 ○ 허가기간 : 2020.3.5. ~ 2020.4.4. 	<허가>
	18	동물	천연기념물 제323-1호 참매	<ul style="list-style-type: none"> ○ 신청인 : ***** ○ 허가사항 - 사업명 : 조류인플루엔자 예찰을 위한 참매 이동경로 연구 - 허가내용 : 참매 위치추적기 부착 후 방사 - 허가개체 : 2개체 - 허가장소 : 충청남도 태안군, 서산시 일원 ○ 허가기간 : 2020.3.10. ~ 2020.3.31. 	<허가>
	19	동물	천연기념물 제201-2호 큰고니	<ul style="list-style-type: none"> ○ 신청인 : ***** ○ 허가사항 - 사업명 : 큰고니 폐사체 소각 - 허가내용 : 큰고니 소각 - 허가개체 : 1개체 ○ 허가기간 : 2020.3.11. ~ 2020.3.25. 	<허가>

구분	연번	유형	대상문화재	주요내용	비고
	20	동물	천연기념물 제205-1호 저어새	<ul style="list-style-type: none"> ○ 신청인 : ***** ○ 허가사항 - 사업명 : 저어새 증식보존 연구 - 허가내용 : 저어새 포획 및 가락지, 위치추적기 부착, 채취 - 허가개체 : 40개체 이내 - 허가장소 : 인천시 강화군 각시암, 상여바위비도 일원 ○ 허가기간 : 2020.4.01. ~ 2020.7.31. 	<허가>
	21	동물	천연기념물 제205-1호 저어새	<ul style="list-style-type: none"> ○ 신청인 : ***** ○ 허가사항 - 사업명 : 저어새 증식보존 연구 - 허가내용 : 저어새 포획 및 가락지, 위치추적기 부착, 채취 - 허가개체 : 20개체 이내 - 허가장소 : 인천시 서구 오류동 매도 일원 ○ 허가기간 : 2020.4.01. ~ 2020.7.31. 	<허가>
	22	동물	천연기념물 제205-1호 저어새	<ul style="list-style-type: none"> ○ 신청인 : ***** ○ 허가사항 - 사업명 : 저어새 증식보존 연구 - 허가내용 : 저어새 포획 및 가락지, 위치추적기 부착, 채취 - 허가개체 : 10개체 이내 - 허가장소 : 시흥시 정왕동 옥귀도 일원 ○ 허가기간 : 2020.4.01. ~ 2020.7.31. 	<허가>
	23	동물	천연기념물 제205-1호 저어새	<ul style="list-style-type: none"> ○ 신청인 : ***** ○ 허가사항 - 사업명 : 저어새 증식보존 연구 - 허가내용 : 저어새 포획 및 가락지, 위치추적기 부착, 채취 - 허가개체 : 40개체 이내 - 허가장소 : 인천시 옹진군 구지도, 황서도 일원 ○ 허가기간 : 2020.4.01. ~ 2020.7.31. 	<허가>
	24	동물	천연기념물 제205-1호 저어새	<ul style="list-style-type: none"> ○ 신청인 : ***** ○ 허가사항 - 사업명 : 저어새 증식보존 연구 - 허가내용 : 저어새 포획 및 가락지, 위치추적기 부착, 채취 - 허가개체 : 20개체 이내 - 허가장소 : 인천시 남동구 고잔동 남동유수지내 저어새 섬 일원 ○ 허가기간 : 2020.4.01. ~ 2020.7.31. 	<허가>
	25	동물	천연기념물 제205-1호 저어새	<ul style="list-style-type: none"> ○ 신청인 : ***** ○ 허가사항 - 사업명 : 저어새 증식보존 연구 - 허가내용 : 저어새 포획 및 가락지, 위치추적기 부착, 채취 - 허가개체 : 10개체 이내 - 허가장소 : 서천군 마서면 노루섬 일원 ○ 허가기간 : 2020.4.01. ~ 2020.7.31. 	<허가>

구분	연번	유형	대상문화재	주요내용	비고
	26	동물	천연기념물 제205-1호 저어새	<ul style="list-style-type: none"> ○ 신청인 : ***** ○ 허가사항 - 사업명 : 저어새 증식보존 연구 - 허가내용 : 저어새 포획 및 가락지, 위치추적기 부착, 채취 - 허가개체 : 20개체 이내 - 허가장소 : 인천시 중구 수하암 일원 ○ 허가기간 : 2020.4.01. ~ 2020.7.31. 	<허가>
	27	동물	천연기념물 제205-1호 저어새	<ul style="list-style-type: none"> ○ 신청인 : ***** ○ 허가사항 - 사업명 : 저어새 증식보존 연구 - 허가내용 : 저어새 포획 및 가락지, 위치추적기 부착, 채취 - 허가개체 : 20개체 이내 - 허가장소 : 영광군 칠산도 일원 ○ 허가기간 : 2020.4.01. ~ 2020.7.31. 	<허가>
	28	동물	천연기념물 제323-8호 황조롱이	<ul style="list-style-type: none"> ○ 신청인 : ***** ○ 허가사항 - 사업명 : 전시용 박제 제작 - 허가내용 : 황조롱이 폐사체 표본제작 - 허가개체 : 1개체 - 허가장소 : 서대문자연사박물관 ○ 허가기간 : 2020.3.12. ~ 2020.4.30. 	<허가>
	29	동물	천연기념물 제330호 수달	<ul style="list-style-type: none"> ○ 신청인 : ***** ○ 허가사항 - 사업명 : 전시용 박제 제작 - 허가내용 : 수달 폐사체 박제, 골격 박제 - 허가개체 : 1개체 - 허가장소 : 서대문자연사박물관 ○ 허가기간 : 2020.3.12. ~ 2020.4.30. 	<허가>
	30	동물	천연기념물 제323-1호 참매	<ul style="list-style-type: none"> ○ 신청인 : ***** ○ 허가사항 - 사업명 : 전시용 박제 제작 - 허가내용 : 참매 폐사체 표본제작 - 허가개체 : 1개체 - 허가장소 : 서대문자연사박물관 ○ 허가기간 : 2020.3.12. ~ 2020.4.30. 	<허가>
	31	동물	천연기념물 제217호 산양	<ul style="list-style-type: none"> ○ 신청인 : ***** ○ 허가사항 - 사업명 : 산양 폐사체 매장 - 허가내용 : 산양 매장 - 허가개체 : 1개체(고성) ○ 허가기간 : 2020.3.17. ~ 2020.3.31. 	<허가>
	32	동물	천연기념물 제217호 산양	<ul style="list-style-type: none"> ○ 신청인 : ***** ○ 허가사항 - 사업명 : 산양 폐사체 매장 - 허가내용 : 산양 매장 - 허가개체 : 1개체(울진) ○ 허가기간 : 2020.3.17. ~ 2020.3.31. 	<허가>

구분	연번	유형	대상문화재	주요내용	비고
	33	동물	천연기념물 제217호 산양	○ 신청인 : ***** ○ 허가사항 - 사업명 : 산양 폐사체 매장 - 허가내용 : 산양 매장 - 허가개체 : 1개체(양구) ○ 허가기간 : 2020.3.17. ~ 2020.3.31.	<허가>
	34	동물	천연기념물 제217호 산양	○ 신청인 : ***** ○ 허가사항 - 사업명 : 산양 폐사체 매장 - 허가내용 : 산양 매장 - 허가개체 : 1개체(양구) ○ 허가기간 : 2020.3.17. ~ 2020.3.31.	<허가>
	35	동물	천연기념물 제323-1호 참매	○ 신청인 : ***** ○ 허가사항 - 사업명 : 참매 폐사체 소각 - 허가내용 : 참매 소각 - 허가개체 : 1개체 ○ 허가기간 : 2020.3.24. ~ 2020.4.7.	<허가>
	36	동물	천연기념물 제243-1호 독수리	○ 신청인 : ***** ○ 허가사항 - 사업명 : 독수리 폐사체 소각 - 허가내용 : 독수리 소각 - 허가개체 : 1개체 ○ 허가기간 : 2020.3.24. ~ 2020.4.7.	<허가>
	37	동물	천연기념물 제450호 뿔쇠오리 등 8종	○ 신청인 : ***** ○ 허가사항 - 사업명 : 철새 이동경로 및 유전자 특성연구 - 허가내용 : 포획, 가락지, 위치추적기 부착, 시료채취, 사체 수집 및 반출 - 허가개체 : 종별 10개체 이하 - 허가장소 : 마라도 천연보호구역 ○ 허가기간 : 2020.3.25. ~ 2020.12.31.	<허가>
	38	동물	천연기념물 제324-1호 올빼미	○ 신청인 : (*)***** ***** ○ 허가사항 - 사업명 : 전시용 박제 제작 - 허가내용 : 올빼미 폐사체 표본제작 - 허가개체 : 1개체 - 허가장소 : 한국조류보호협회 하남시지회 ○ 허가기간 : 2020.3.25. ~ 2020.5.24.	<허가>
	39	동물	천연기념물 제323-1호 참매	○ 신청인 : ***** ○ 허가사항 - 사업명 : 유전자 분석 연구 목적 시료채취 및 전시용 박제제작 - 허가내용 : 참매 폐사체 시료채취 및 표본제작 - 허가개체 : 1개체 - 허가장소 : 국립생물자원관 ○ 허가기간 : 2020.3.25. ~ 2020.5.31.	<허가>
	40	동물	천연기념물 제330호 수달	○ 신청인 : ***** ○ 허가사항 - 사업명 : 전시 목적 사육 - 허가내용 : 수달 사육 - 허가개체 : 1개체(방사 불가능 개체) - 허가장소 : 섬진강어류생태관 ○ 허가기간 : 2020.3.25. ~ 2025.3.24.	<허가>

구분	연번	유형	대상문화재	주요내용	비고
	41	동물	천연기념물 제324-2호 수리부엉이	○ 신청인 : **** ○ 허가사항 - 사업명 : 전시용 박제 제작 - 허가내용 : 수리부엉이 폐사체 표본제작 - 허가개체 : 1개체 - 허가장소 : 금강사랑물체험관 ○ 허가기간 : 2020.3.25. ~ 2020.5.24.	<허가>
	42	동물	천연기념물 제323-1호 참매	○ 신청인 : **** ○ 허가사항 - 사업명 : 전시용 박제 제작 - 허가내용 : 참매 폐사체 표본제작 - 허가개체 : 1개체 - 허가장소 : 금강사랑물체험관 ○ 허가기간 : 2020.3.25. ~ 2020.5.24.	<허가>
	43	동물	천연기념물 제327호 원앙	○ 신청인 : *** ○ 허가사항 - 사업명 : 전시목적 원앙 사육 - 허가내용 : 원앙 사육 - 허가개체 : 13개체(기 사육허가기간 초과) - 허가장소 : 광주광역시 서구 벽진동 135-5 ○ 허가기간 : 2020.3.25. ~ 2025.3.24.	<허가>
	44	동물	천연기념물 제202호 두루미	○ 신청인 : **** ○ 허가사항 - 사업명 : 전시용 박제 제작 - 허가내용 : 두루미 폐사체 표본제작 - 허가개체 : 1개체 - 허가장소 : 서울대공원 동물원 ○ 허가기간 : 2020.3.27. ~ 2020.8.31.	<허가>
	45	동물	천연기념물 제202호 두루미	○ 신청인 : **** ○ 허가사항 - 사업명 : 두루미 폐사체 조각 - 허가내용 : 두루미 조각 - 허가개체 : 1개체 ○ 허가기간 : 2020.3.27. ~ 2020.4.10.	<허가>
	46	동물	천연기념물 제202호 두루미	○ 신청인 : **** ○ 허가사항 - 사업명 : 두루미 폐사체 조각 - 허가내용 : 두루미 조각 - 허가개체 : 1개체 ○ 허가기간 : 2020.3.27. ~ 2020.4.10.	<허가>
	47	동물	천연기념물 제217호 산양	○ 신청인 : **** ○ 허가사항 - 사업명 : 산양 폐사체 매장 - 허가내용 : 산양 매장 - 허가개체 : 1개체 ○ 허가기간 : 2020.3.27. ~ 2020.4.10.	<허가>

구분	연번	유형	대상문화재	주요내용	비고
	48	동물	천연기념물 제323-4호 새매 등 2종	<ul style="list-style-type: none"> ○ 신청인 : ***** ○ 허가사항 - 사업명 : 유전자 분석 연구 목적 시료채취 및 전시용 박제 제작 - 허가내용 : 새매, 큰소쩍새 폐사체 시료채취 및 표본제작 - 허가개체 : 새매 1개체, 큰소쩍새 1개체 - 허가장소 : 국립생물자원관 ○ 허가기간 : 2020.3.30. ~ 2020.6.30. 	<허가>
	49	동물	천연기념물 제199호 황새	<ul style="list-style-type: none"> ○ 신청인 : **** ○ 허가사항 - 사업명 : 황새 자연번식을 위한 방사 - 허가내용 : 황새 자연방사(위치추적기 부착) - 허가개체 : 1개체 - 허가장소 : 예산군 대술면 꺾곡리 등지탐 ○ 허가기간 : 2020.4.01. ~ 2020.4.30. 	<조건부 허가>
	50	동물	천연기념물 제204호 팔색조	<ul style="list-style-type: none"> ○ 신청인 : ***** ○ 허가사항 - 사업명 : 천연기념물 제204호 팔색조 번식지 행동권 연구 - 허가내용 : 팔색조 포획, 가락지, 위치추적기 부착 - 허가개체 : 10개체 이내 - 허가장소 : 한려해상국립공원 거제지구 * 천연기념물 제233호 거제 학동리 동백나무 숲 및 팔색조 번식지, 역사문화환경보존지역 제외 ○ 허가기간 : 2020.6.1. ~ 2020.8.31. 	<조건부 허가>
	51	동물	천연기념물 제217호 산양	<ul style="list-style-type: none"> ○ 신청인 : ***** ○ 허가사항 - 사업명 : 전시용 박제 제작 - 허가내용 : 산양 폐사체 표본제작 - 허가개체 : 2개체 - 허가장소 : 국립대구과학관장 ○ 허가기간 : 2020.4.3. ~ 2020.7.31. 	<허가>
	52	동물	천연기념물 제217호 산양	<ul style="list-style-type: none"> ○ 신청인 : ***** ○ 허가사항 - 사업명 : 산양 폐사체 조각 - 허가내용 : 산양 조각 - 허가개체 : 1개체 ○ 허가기간 : 2020.4.6. ~ 2020.4.19. 	<허가>
	53	동물	천연기념물 제323-4호 새매	<ul style="list-style-type: none"> ○ 신청인 : ***** ○ 허가사항 - 사업명 : 유전자 분석 연구 목적 시료채취 및 전시용 박제 제작 - 허가내용 : 새매, 두루미 폐사체 시료채취 및 표본제작 - 허가개체 : 3개체(새매 1, 두루미 2) - 허가장소 : 국립생물자원관 ○ 허가기간 : 2020.4.6. ~ 2020.5.31. 	<허가>

구분	연번	유형	대상문화재	주요내용	비고
	54	동물	천연기념물 제323-7호 매	<ul style="list-style-type: none"> ○ 신청인 : ***** ○ 허가사항 <ul style="list-style-type: none"> - 사업명 : 전시용 박제 제작 - 허가내용 : 매 폐사체 표본제작 - 허가개체 : 1개체 - 허가장소 : 국립호남권생물자원관 ○ 허가기간 : 2020.4.6. ~ 2020.5.30. 	<허가>
	55	동물	천연기념물 제205-1호 저어새	<ul style="list-style-type: none"> ○ 신청인 : ***** ○ 허가사항 <ul style="list-style-type: none"> - 사업명 : 저어새 증식 복원 연구 - 허가내용 : 저어새 도태 알 수거 - 허가개체 : 15개체 이하 - 허가장소 : 인천광역시 남동구 남동유수지 ○ 허가기간 : 2020.5.01. ~ 2020.8.31. 	<조건부 허가>
	56	동물	천연기념물 제205-1호 저어새	<ul style="list-style-type: none"> ○ 신청인 : ***** ○ 허가사항 <ul style="list-style-type: none"> - 사업명 : 저어새 증식 복원 연구 - 허가내용 : 저어새 도태 알 수거 - 허가개체 : 15개체 이하 - 허가장소 : 인천광역시 서구 매도 ○ 허가기간 : 2020.5.01. ~ 2020.8.31. 	<조건부 허가>
	57	동물	천연기념물 제205-1호 저어새	<ul style="list-style-type: none"> ○ 신청인 : ***** ○ 허가사항 <ul style="list-style-type: none"> - 사업명 : 저어새 증식 복원 연구 - 허가내용 : 저어새 도태 알 수거 - 허가개체 : 15개체 이하 - 허가장소 : 인천광역시 강화군 각시암 ○ 허가기간 : 2020.5.01. ~ 2020.8.31. 	<조건부 허가>
	58	동물	천연기념물 제205-1호 저어새	<ul style="list-style-type: none"> ○ 신청인 : ***** ○ 허가사항 <ul style="list-style-type: none"> - 사업명 : 저어새 증식 복원 연구 - 허가내용 : 저어새 도태 알 수거 - 허가개체 : 15개체 이하 - 허가장소 : 인천광역시 중구 수하암 ○ 허가기간 : 2020.5.01. ~ 2020.8.31. 	<조건부 허가>
	59	동물	천연기념물 제324-2호 수리부엉이	<ul style="list-style-type: none"> ○ 신청인 : ***** ** ○ 허가사항 <ul style="list-style-type: none"> - 사업명 : 전시용 박제 제작 - 허가내용 : 수리부엉이 표본제작 - 허가개체 : 1개체 - 허가장소 : 울산대공원 동물원 ○ 허가기간 : 2020.4.10. ~ 2020.5.31. 	<허가>

구분	연번	유형	대상문화재	주요내용	비고
	60	동물	천연기념물 제179호 낙동강하류 철새도래지	<ul style="list-style-type: none"> ○ 신청인 : *** ○ 허가사항 <ul style="list-style-type: none"> - 사업명 : 근린생활시설 신축 - 사업위치 : 부산광역시 강서구 식만동 818-19 (허용기준 1구역) - 사업내용 <ul style="list-style-type: none"> · 대지면적 330.00㎡, 건축면적 95.18㎡, 연면적 146.38㎡(중 67.70㎡) · 지상2층 높이 8.3m(중 4.4m) 1층 → 2층 ○ 허가조건 : 보완 제출된 사업계획서대로 시행 하되, 겨울철새 도래기간(11월 ~ 익년3월)은 사업을 중지하시기 바람. ○ 허가기간 : 2020.4.1.~2021.10.31. 	<조건부 허가>
	61	동물	천연기념물 제179호 낙동강하류 철새도래지	<ul style="list-style-type: none"> ○ 신청인 : (*)***** ○ 허가사항 <ul style="list-style-type: none"> - 사업명 : 바이오가스 발전시설 설치 - 사업위치 : 부산광역시 사하구 신평동 659-2 번지(허용기준 5구역) - 사업내용 : 전기공급설치 사업면적 600㎡, 발전 용량 1,400KW(350KW 4기) ○ 허가기간 : 2020.4.1.~2020.8.31. 	<허가>
	62	동물	천연기념물 제179호 낙동강하류 철새도래지	<ul style="list-style-type: none"> ○ 신청인 : *** ○ 허가사항 <ul style="list-style-type: none"> - 사업명 : 근린생활시설 및 위험물저장 처리 시설 신축 - 사업위치 : 부산광역시 강서구 녹산동 5-13번지 (허용기준 3구역) - 사업내용 <ul style="list-style-type: none"> · 2동 신축(가동 : 위험물저장 및 처리시설, 나동 : 제2종 근린생활시설, 사무소) · 가동 1층, 건축면적116.40㎡, 연면적 116.40㎡, 높이 3.1m · 나동 2층, 건축면적 64.66㎡, 연면적 129.32㎡, 높이 8.3m ○ 허가기간 : 2020.4.1.~2020.7.31. 	<허가>
	63	동물	천연기념물 제179호 낙동강하류 철새도래지	<ul style="list-style-type: none"> ○ 신청인 : (*)***** ○ 허가사항 <ul style="list-style-type: none"> - 사업명 : 부산에코델타시티 스마트빌리지 신축설계 지반조사 - 사업위치 : 부산광역시 강서구 명지동 3000, 3000-1번지(허용기준 2구역) - 사업내용 : 지반조사 2공(직경 76mm, 깊이 80m) ○ 허가기간 : 2020.4.1.~2020.4.30. 	<허가>
	64	동물	천연기념물 제179호 낙동강하류 철새도래지	<ul style="list-style-type: none"> ○ 신청인 : *****(*) ○ 허가사항 <ul style="list-style-type: none"> - 사업명 : 부산에코델타시티 하천교량(보도교) 기본 및 실시설계 지반조사 - 사업위치 : 부산광역시 강서구 강동동 4934-19번 지 외 6개소(문화재구역, 1, 2구역) - 사업내용 : 지반조사 7공(직경 76mm, 굴착깊이 70m) 	<조건부 허가>

구분	연번	유형	대상문화재	주요내용	비고
				<ul style="list-style-type: none"> ○ 허가조건 : 시추조사시 영향 저감을 위한 방음막, 오탃방지막(수상 시추공) 설치, 야간작업 중지, 폐공 원상복구계획 등 세부 사업계획을 관할 문화재부서의 승인을 받고 시행하시기 바람. ○ 허가기간 : 2020.4.1.~2020.4.30. 	
	65	동물	천연기념물 제179호 낙동강하류 철새도래지	<ul style="list-style-type: none"> ○ 신청인 : ***** ○ 허가사항 - 사업명 : 낙동강 삼락생태공원 셋강·수로 정비사업 - 사업위치 : 부산광역시 사상구 삼락동 29-61일원 (허용기준 1구역) - 사업내용 : 교란식물 제거 L=1100m, A=3,080m² ○ 허가기간 : 2020.4.1.~2020.4.30. 	<허가>
	66	동물	천연기념물 제179호 낙동강하류 철새도래지	<ul style="list-style-type: none"> ○ 신청인 : ***** ○ 허가사항 - 사업명 : 스마트혁신센터 재생에너지를 이용한 열원설비 설계 - 사업위치 : 부산광역시 강서구 명지동 2998-5, 3028-1, 3031-1, 3031-3, 3031-11, 3032번지 일원(허용기준 5구역) - 사업내용 · 지반조사 8공(직경 76mm, 깊이 65m(2공), 깊이 10m(6공)) · 지중열전도 시험 1공(직경 150mm, 깊이 150m) ○ 허가기간 : 2020.4.1.~2020.4.30. 	<허가>
	67	동물	천연기념물 제227호 거제 연안 아비도래지	<ul style="list-style-type: none"> ○ 신청인 : ***** ○ 허가사항 - 사업명 : 도서지역 음식물폐기물 처리기 설치 - 사업위치 : 경상남도 거제시 일운면 와현리 11-7인근 공유수면(문화재구역) - 사업내용 : 음식물폐기물처리기 설치 ○ 허가기간 : 2020.4.3.~2020.5.31. 	<허가>
	68	동물	천연기념물 제335호 통영 홍도 팽이갈매기 번식지	<ul style="list-style-type: none"> ○ 신청인 : ***** ○ 허가사항 - 사업명 : 미세먼지가 조류생태에 미치는 영향연구 - 사업위치 : 통영 홍도 팽이갈매기 번식지 내 (문화재구역) - 사업내용 : 팽이갈매기 사체 반출(100개체) ○ 허가기간 : 2020.5.1.~2020.8.31. 	<허가>
	69	식물	천연기념물 제235호 광양읍수와 이팝나무	<ul style="list-style-type: none"> ○ 신청인 : ***** ○ 허가사항 -사업명 : 광양읍수와 이팝나무 주변정비 -사업위치 : 전라남도 광양시 광양읍 목성리 673-1일원(문화재구역) - 사업내용 · 충혼각 철거 및 설치 : 면적 10.86m² 	<허가>

구분	연번	유형	대상문화재	주요내용	비고
				<p>(높이 5.4m→6.945m)</p> <ul style="list-style-type: none"> · 기존 콘크리트 울타리 철거 L=71.8m, 광나무 생울타리 조성 L=71.8m · 펌프장 주변 자연석 설치 L=7.4m, H0.6m, 자연석계단설치 2개소 L=1.05m, W1.0m, H0.63m · 기존 게이트볼장 1개소 철거 후 잔디식재 387㎡ <p>○ 허가기간 : 2020.4.1.~2020.12.31.</p>	
	70	식물	<p>천연기념물 제88호 순천 송광사 천자암 쌍향수 (곱향나무)</p>	<p>○ 신청인 : ***** *****</p> <p>○ 허가사항</p> <ul style="list-style-type: none"> - 사업명 : 시료채취 - 사업위치 : 전라남도 순천시 송광면 이읍리 126번지(문화재구역) - 사업내용 : 5cm 가량의 잔가지 3개(고사지, 자연낙지) <p>○ 허가조건 : 학술연구를 목적으로 시행하되, 연구결과를 제출하시기 바람</p> <p>○ 허가기간 : 2020.4.15.~2020.5.31.</p>	<조건부 허가>
	71	식물	<p>천연기념물 제503호 고창 교촌리 멸구슬나무</p>	<p>○ 신청인 : ***** *****</p> <p>○ 허가사항</p> <ul style="list-style-type: none"> - 사업명 : 사모정 건립 - 사업위치 : 전라북도 고창군 고창읍 중앙로 245 (문화재구역) - 사업내용 · 기존 정자 1동 철거 · 사모정 1동(기존정자 위치), 한식목구조, 면적 5.76㎡, 최고높이 5m <p>○ 허가조건 : 변경 제출된 사업계획서대로 시행</p> <p>○ 허가기간 : 2020.4.15.~2020.12.31.</p>	<조건부 허가>
	72	식물	<p>천연기념물 제184호 고창 선운사 동백나무, 제367호 고창 삼인리</p>	<p>○ 신청인 : ****</p> <p>○ 허가사항</p> <ul style="list-style-type: none"> - 사업명 : 선운천 생태하천 복원사업 - 사업위치 : 전라북도 고창군 삼인리 산97 일원 (문화재구역, 1~2구역) - 사업내용 · 선운천 정비(여울 5개소, 선운교 1개소, 	<조건부 허가>

구분	연번	유형	대상문화재	주요내용	비고
			송악	<p>화장실 2개소, 갈대탐방로 L=250m, 송악 주변 호안 L=130m 등)</p> <ul style="list-style-type: none"> · 충춘천 정비(고수호안 L=500(양안), 여울 2개소, 교량 4개소 등) <p>○ 허가조건 : 도솔교 재가설 및 도솔교 주변 호안정비는 제외하시기 바람</p> <p>○ 허가기간 : 2020.4.15.~2022.9.30.</p>	
	73	식물	천연기념물 제162호 제주 도순리 녹나무자생지	<p>○ 신청인 : ***</p> <p>○ 허가사항</p> <ul style="list-style-type: none"> - 사업명 : 강정동 2994 단독주택 신축공사 - 사업위치 : 제주특별자치도 서귀포시 강정동 2994 (1구역 /문화재 외곽경계로부터 거리 6m) - 사업내용 · 대지면적 1,513㎡, 건축(연)면적 184.79㎡, 건물높이 5.7m(지상1층/ 경사지붕) · 돌담 L=19.9m, H1.5m, 옹벽 L=37.8m, H1.7~2.9m, 절토 190㎡ · 진입로포장 77.17㎡, 잔디블럭 146.62㎡, 서귀포시 오수관, 우수관 연결 · 수목식재 : 동백나무 22주, 먼나무 4주/ 수목제거 : 감귤나무 119주, 측백나무 4주 등 <p>○ 허가조건 : 보완제출된 사업계획서대로 시행</p> <p>○ 허가기간 : 2020.4.20.~2022.4.19.</p>	<조건부 허가>
	74	식물	천연기념물 제345호 통영 추도 후박나무	<p>○ 신청인 : ****</p> <p>○ 허가사항</p> <ul style="list-style-type: none"> - 사업명 : 마을안길 포장 - 사업위치 : 경상남도 통영시 산양읍 추도리 508번지(문화재구역) - 사업내용: 마을안길 포장(L=24m, B=3m) <p>○ 허가기간 : 2020.4.8.~2020.7.31.</p>	<허가>
	75	식물	천연기념물 제154호 함양 상림	<p>○ 신청인 : ****</p> <p>○ 허가사항</p> <ul style="list-style-type: none"> - 사업명 : 로컬푸드 직매장 설치 - 사업위치 : 경상남도 함양군 함양읍 교산리 1076번지 일원(1구역, 문화재 	<허가>

구분	연번	유형	대상문화재	주요내용	비고
				외곽경계로부터 거리 100m) - 사업내용 : 로컬푸드 직매장 설치 100㎡ · 규모(1동, 경량철골구조, 최고높이 4.95m) ○ 허가기간 : 2020.4.14.~2020.8.31.	
	76	식물	천연기념물 제154호 함양 상림	○ 신청인 : **** ○ 허가사항 - 사업명 : 음수대 설치 - 사업위치 : 경상남도 함양군 함양읍 운림리 349-2 일원(문화재구역) - 사업내용: 음수대 설치(1개소) ○ 허가기간 : 2020.4.14.~2020.6.30.	<허가>
	77	식물	천연기념물 제314호 안동 주하리 뚝향나무	○ 신청인 : ***** ○ 허가사항 - 사업명 : 시료채취 - 사업위치 : 경상북도 안동시 와룡면 주하리 634번지(문화재구역) - 사업내용 : 5cm 가량의 잔가지 3개(고사지, 자연낙지) ○ 허가조건 : 학술연구를 목적으로 시행하되, 연구결과를 제출하시기 바람 ○ 허가기간 : 2020.4.15.~2020.5.31.	<조건부 허가>
	78	지질	천연기념물 제513호 「제주 수월봉화산 쇠설층」	○ 신청인 : ***** ○ 허가사항 - 사업명 : 수월봉과 차귀도 현무암과 화산 쇠설암 시료 채취 - 사업위치 : 제주특별자치도 제주시 한경면 고산리 산 3616번지 1호 (문화재 구역) - 사업내용 · 지구연령 측정 시료 5개 · 대자율이방성분석 시료 100개 ○ 허가조건 - 제주시 공무원 입회 하에 채취할 것 - 시료 채취 후 해당 지역 사진 제출할 것 - 연구 완료시 연구결과를 제출할 것 ○ 허가기간 : 2020.5.1. ~2020.7.31	<조건부 허가>

구분	연번	유형	대상문화재	주요내용	비고
	79	지질	천연기념물 제431호 「태안 해안신두사구」	<p>○ 신청인 : *****</p> <p>○ 허가사항</p> <ul style="list-style-type: none"> - 사업명 : 서해안 지역 해변 앞바다 모래 시료 채취 - 사업위치 : 충청남도 태안군 원북면 신두리 신두리해수욕장 앞바다 (문화재구역) - 사업내용 : 모래 약 100g/1개소, 총 2,700g <p>○ 허가조건 : 연구 완료시 연구결과를 제출할 것</p> <p>○ 허가기간 : 2020.3.24. ~2020.3.28</p>	<조건부 허가>
	80	지질	천연기념물 제98호 「제주 김녕굴 및 만장굴」	<p>○ 신청인 : *****</p> <p>○ 허가사항</p> <ul style="list-style-type: none"> - 사업명 : 상수도 유지관리 시설 공사 - 사업위치 : 제주특별자치도 제주시 구좌읍 행원리 산 29번지 1호 (문화재구역, 2구역) - 사업내용 <ul style="list-style-type: none"> · 도로에 매설되어 있는 기존 상수도관의 유지 관리를 위한 제수밸브 및 유량계 설치 <p>○ 허가조건</p> <ul style="list-style-type: none"> - 공사시 터파기 깊이는 0.9m 이하로 할 것 - 공사시 터파기는 인력으로 할 것 <p>○ 허가기간 : 2020.3.25. ~2020.4.30</p>	<조건부 허가>
	81	지질	천연기념물 제536호 「경주 양남 주상절리 군」	<p>○ 신청인 : ***, ***</p> <p>○ 허가사항</p> <ul style="list-style-type: none"> - 사업명 : 근린생활시설 신축 공사 - 사업위치 : 경상북도 경주시 양남면 읍천리 412번지 1호 (2구역, 문화재 외곽경계로부터의 거리 63m) - 사업내용 <ul style="list-style-type: none"> · 지상 2층 건축물 1동(철근콘크리트조, 경사지붕) 1) 굴착 깊이 : 없음 2) 토공 : 흙쌓기 5,132㎡ 3) 배수공 : 우수관(D300)L=235.0m, 집수정 21개소, U형측구(300×600)L=6.0m 4) 구조물공 : L형옹벽(H=3.0)L=1.5m, L형 옹벽(H=1.5)L=57.5m, 자연석쌓기(H=0~1.7)L=57.5m 5) 포장공 : 콘크리트포장 2,077㎡ <p>○ 허가기간 : 2020.4.14. ~2021.3.30.</p>	<허가>

구분	연번	유형	대상문화재	주요내용	비고
	82	지질	천연기념물 제384호 「제주 당처물동굴」	<ul style="list-style-type: none"> ○ 신청인 : ** ***** ○ 허가사항 <ul style="list-style-type: none"> - 사업명 : 하수처리장 증설에 따른 시설물 설치 - 사업위치 : 제주특별자치도 제주시 구좌읍 월정리 1544번지 12호 (4구역, 문화재 외곽경계로부터의 거리 408m) - 사업내용 <ul style="list-style-type: none"> · 하수처리장(반응조1개소, 유량조정조1개소) · 간선관로 15.1km · 유지관리동 : 건축면적 280446㎡, 연면적 276598㎡ ○ 허가조건 <ul style="list-style-type: none"> - 공사기간 중 진동측정 및 변위계측 실시 - 공사구간과 용천동굴 내 가장 인접한 지점의 탄산염 동굴생성물에 대한 사진모니터링 - 용천동굴 상부를 관통하는 간선관로 구간에 대한 누수가 되지 않도록 조치 및 주기적인 누수확인 - 굴착공사 동안 공사진행 상황에 대한 일일 작업 대장을 작성하여 관리기관에 제출 및 터파기시 관계전문가 입회하에 시행 - 굴착공사시 용천동굴에 미치는 진동의 영향이 최소화될 수 있는 공법을 사용 - 금회 공사 완료 후 결과보고서 제출 ○ 허가기간 : 2020.4.14. ~2022.12.31 	<조건부 허가>
	83	천연보호구역	천연기념물 제182호 한라산 천연보호구역	<ul style="list-style-type: none"> ○ 신청인 : *** ○ 허가사항 <ul style="list-style-type: none"> - 사업명 : 산림경영사업 - 사업위치 : 제주특별자치도 제주시 노형동 산17-1 외3필지 (1구역, 문화재 외곽경계로부터 1.9km) - 사업내용 : 산림경영 <ul style="list-style-type: none"> · 지적면적 146,533㎡(신청면적 109,422㎡) · 숲아베기, 가지치기, 덩굴제거, 풀베기 등 ○ 허가기간 : 2020.3.25. ~2022.3.24. 	<허가>

구분	연번	유형	대상문화재	주요내용	비고
	84	천연 보호 구역	천연기념물 제182호 한라산 천연보호구역	<ul style="list-style-type: none"> ○ 신청인 : ***** ○ 허가사항 <ul style="list-style-type: none"> - 사업명 : 멸종위기야생생물 모니터링 장비 설치 - 사업위치 : 제주특별자치도 서귀포시 도순동 산1-1 (문화재구역) - 사업내용 : 호보 설치 2점(2set/1지점) ○ 허가기간 : 2020.3.25.~2022.3.24. 	<허가>
	85	천연 보호 구역	천연기념물 제336호 독도 천연보호구역	<ul style="list-style-type: none"> ○ 신청인 : ***** ○ 허가사항 <ul style="list-style-type: none"> - 사업명 : 독도해역 무인해양조사 - 사업위치 : 경상북도 울릉군 울릉읍 독도 이사부길 선착장(문화재구역) - 사업내용 : 조위관측 설치 <ul style="list-style-type: none"> · 조위계(지름 6cm, 길이 21.5cm) · 알루미늄판(폭3cm, 길이 2m) ○ 허가기간 : 2020.4.1.~2020.10.15. 	<허가>
	86	천연 보호 구역	천연기념물 제170호 홍도 천연보호구역	<ul style="list-style-type: none"> ○ 신청인 : **** ○ 허가사항 <ul style="list-style-type: none"> - 사업명 : 홍도2구 선착장 복구 및 보강 - 사업위치 : 전라남도 신안군 흑산면 홍도리 80-16 일원 (문화재구역) - 사업내용 <ul style="list-style-type: none"> · 선착장 제부두 보강 : 소파블록 TTP32톤급 209ea, 제체보강 L=13.5m · 파라벳보강 L=40m, H3m(기존 파라벳 철거 L=21m, H1.0m), 선착장 포장 H0.8m 등 ○ 허가기간 : 2020.4.1.~2020.12.31. 	<허가>
	87	천연 보호 구역	천연기념물 제182호 한라산 천연보호구역	<ul style="list-style-type: none"> ○ 신청인 : ***** ○ 허가사항 <ul style="list-style-type: none"> - 사업명 : 2020년 다목적 산불감시초소 정비 - 사업위치 : 제주특별자치도 서귀포시 남원읍 신례리 산2-4 (1구역/ 문화재 외곽경계로부터 0.4km) - 사업내용 <ul style="list-style-type: none"> · 기존 정자 철거(1개소) : 면적 16㎡, 최고높이 33m · 다목적 산불감시초소 설치(1개소) : 면적 16㎡, 최고높이 33m · 수목가지치기, 토사채움 등 ○ 허가조건 : 보완제출된 사업계획서대로 시행 ○ 허가기간 : 2020.4.7.~2020.8.31. 	<조건부 허가>

구분	연번	유형	대상문화재	주요내용	비고
	88	천연 보호 구역	천연기념물 제182호 한라산 천연보호구역	<ul style="list-style-type: none"> ○ 신청인 : ***** ○ 허가사항 <ul style="list-style-type: none"> - 사업명 : 한라산국립공원 용진각 현수교 보수공사 - 사업위치 : 제주특별자치도 제주시 오등동 산182(관음사지구 용진각 계곡) (문화재구역) - 사업내용 <ul style="list-style-type: none"> · 현수교 교량 및 데크보수 L=52.4m, 폭2.0m, 주탑높이 7.9m, 하상 8.6m · 가설 비계설치 L=49.5m, 폭 1.2m, 높이 2.4m~10.7m / 2열 ○ 허가기간 : 2020.4.7.~2020.8.31. 	<허가>
	89	천연 보호 구역	천연기념물 제182호 한라산 천연보호구역	<ul style="list-style-type: none"> ○ 신청인 : ***** ○ 허가사항 <ul style="list-style-type: none"> - 사업명 : 하례1리 회전교차로 설치 - 사업위치 : 제주특별자치도 서귀포시 남원읍 하례리 744-1번지 이루언 (문화재구역, 1~2구역) - 사업내용 <ul style="list-style-type: none"> · 중앙교통섬 설치 R=17m, 3방향 표지판 (4450*2200) 2개소(H8.4m) · 과속방지턱 4개소, 교통표지판(H2.5m) 2roth, 차선규제봉(H0.75m) 26ea · 보차도 경계석 L=325m, L형측구 B=5.0m, L=188.5m, 아스콘포장 A=1,625m² 등 ○ 허가기간 : 2020.4.9.~2020.12.31. 	<허가>
	90	천연 보호 구역	천연기념물 제422호 차귀도 천연보호구역	<ul style="list-style-type: none"> ○ 신청인 : ***** ○ 허가사항 <ul style="list-style-type: none"> - 사업명 : 고산항 어항시설 보강공사 - 사업위치 : 제주특별자치도 제주시 한경면 고산리 3616-18, 3616-20 (문화재구역) - 사업내용 <ul style="list-style-type: none"> · TTP보강 L=43m, 12.5ton · 축양장 보강 L=10.15m, A=104m² ○ 허가기간 : 2020.4.14.~2020.12.31. 	<허가>

구분	연번	유형	대상문화재	주요내용	비고
	91	천연 보호 구역	천연기념물 제336호 독도 천연보호구역	<ul style="list-style-type: none"> ○ 신청인 : ***** ○ 허가사항 <ul style="list-style-type: none"> - 사업명 : 독도 천연해조류 복원을 위한 해조이식 작업 - 사업위치 : 경상북도 울릉군 울릉읍 독도리 (서도해역) (1구역, 문화재 외곽 경계로부터 150m내외) - 사업내용 : 해조류 이식 500개체 ○ 허가조건 : 사업완료 후 결과보고서 제출 ○ 허가기간 : 2020.4.15.~2020.12.31. 	<허가>
	92	명승	명승 제63호 부여 구드래 일원	<ul style="list-style-type: none"> ○ 신청인 : ***** ○ 허가사항 <ul style="list-style-type: none"> - 사업명 : 구드래쉼터 조성 - 사업위치 : 충청남도 부여군 부여읍 구교리 4-1번지(문화재구역) - 사업내용 : 돌탁자 4개, 앉음벽25m, 판석포장 ○ 허가조건 : 데크설치 1개소 ○ 허가기간 : 2020.3.30.~2020.12.31. 	<조건부 허가>
	93	명승	명승 제63호 부여 구드래 일원	<ul style="list-style-type: none"> ○ 신청인 : ***** ○ 허가사항 <ul style="list-style-type: none"> - 사업명 : 밤 홍보 전시장 운영 - 사업위치 : 충청남도 부여군 부여읍 구교리 420번지(문화재구역) - 사업내용 : 밤 홍보 텐트 1개(5m x 5m) 설치 ○ 허가기간 : 2020.3.30.~2020.12.31. 	<허가>
	94	명승	명승 제64호 지리산 화엄사 일원	<ul style="list-style-type: none"> ○ 신청인 : ***** ** ○ 허가사항 <ul style="list-style-type: none"> - 사업명 : 금정암 산신각 주변정비 - 사업위치 : 전라남도 구례군 마산면 화엄사로 539번지(문화재구역) - 사업내용 : 석축 교체 32m, 담장 설치 11m, 계단 교체 10.5m ○ 허가조건 : 석축은 허튼층쌓기로 보완 ○ 허가기간 : 2020.4.3.~2021.4.2. 	<조건부 허가>

구분	연번	유형	대상문화재	주요내용	비고
	95	명승	명승 제43호 제주 서귀포 정방폭포	<ul style="list-style-type: none"> ○ 신청인 : ***** ○ 허가사항 - 사업명 : 해안경관 복원사업(소남머리) - 사업위치 : 제주도 서귀포시 서귀동 70-1번지 (문화재구역) - 사업내용 : 담수욕장 지중등 매립 6개 ○ 허가기간 : 2020.4.6.~2020.12.31. 	<허가>
	96	명승	명승 제23호 봉화 청량산	<ul style="list-style-type: none"> ○ 신청인 : **** ○ 허가사항 - 사업명 : 농로 설치 - 사업위치 : 경상북도 봉화군 명호면 북곡리 278번지(문화재구역) - 사업내용 : 농로설치(길이 100m, 폭 3m) ○ 허가기간 : 2020.4.21.~2020.12.31. 	<허가>
	97	명승	명승 제23호 봉화 청량산	<ul style="list-style-type: none"> ○ 신청인 : **** ○ 허가사항 - 사업명 : 가설건축물(농기구창고) 설치 - 사업위치 : 경상북도 봉화군 명호면 북곡리 351번지(문화재구역) - 사업내용 : 농기구 창고 설치(6m x 3m) 1식 ○ 허가기간 : 2020.4.21.~2020.12.19. 	<허가>
	98	명승	명승 제82호 안동 만휴정 원림	<ul style="list-style-type: none"> ○ 신청인 : ***** ○ 신청내용 - 사업명 : 만휴정 관광자원개발사업 - 사업위치 : 경상북도 안동시 길안면 목계하리 길 42번지(문화재구역) - 사업내용 : 산책로 조성(만휴정 후면 진입) ○ 불허사유 : 명승의 경관 및 보존관리에 부정적 영향을 미칠 우려가 있음 	<불허>
	99	명승	명승 제54호 고창 선운산 도솔계곡 일원	<ul style="list-style-type: none"> ○ 신청인 : ***** ○ 신청내용 - 사업명 : 선운산도립공원 탐방로 정비 - 사업위치 : 전라북도 고창군 삼인리 126번지 (문화재구역) - 사업내용 : 탐방로 포장(흙콘크리트·판석 등) 	<불허>

구분	연번	유형	대상문화재	주요내용	비고
				○ 불허사유 : 명승 등 문화재의 경관 및 보존 관리에 부정적 영향을 미칠 우려가 있음	
허가 사항 변경 허가	100	동물	천연기념물 제331호 점박이물범	○ 신청인 : ***** ○ 허가사항 - 사업명 : 전시 및 교육용 박제 제작 - 허가내용 : 점박이물범 표본제작 - 허가개체 : 1개체 - 허가장소 : 천연기념물센터 ○ 허가기간 : 2019.7.9. ~ 2020.3.31. ○ 변경 허가사항 : 허가기간변경(2020.12.31.까지)	<허가 사항 변경허가>
	101	동물	천연기념물 제389호 영광 칠산도 팽이갈매기·노랑부리백로·저어새 번식지	○ 신청인 : ***** ○ 허가사항 - 사업명 : 뿔제비갈매기 번식지 환경 및 번식생태 조사 - 사업위치 : 영광 칠산도 팽이갈매기·노랑부리백로·저어새 번식지 내(문화재구역) - 사업내용 · 당초 : 무인센터카메라 및 비디어카메라 설치, 새 모형, 소리재생시스템, 태양광패널설치 · 변경 : 무인센터카메라 및 비디어카메라 설치, 새 모형, 소리재생시스템, 태양광패널 설치, 네트망(보호펜스) 2개설치, 팽이갈매기 사체 10개, 알 10개 수집, 초본식물 20개 수집 ○ 허가기간 : 2020.2.12.~2020.12.20.	<허가 사항 변경허가>
	102	식물	천연기념물 제295호 청도 동산리 처진소나무	○ 신청인 : ***** ○ 허가사항 - 사업명 : 하수관로 설치공사 - 사업위치 : 경상북도 청도군 매천면 동산리 146-6번지 일원(1구역, 문화재 외곽경계로부터 거리 20m) - 사업내용 : 하수관로 설치공사(변경없음) ○ 허가기간 - (당초) 2019.4.18. ~ 2020.4.17. - (변경) 2019.4.18. ~ 2021.12.31.	<허가 사항 변경허가>

구분	연번	유형	대상문화재	주요내용	비고
	103	지질	천연기념물 제431호 「태안 해안신두사구」	<ul style="list-style-type: none"> ○ 신청인 : ***** ○ 허가사항 <ul style="list-style-type: none"> - 사업명 : 서해안 지역 해변 앞바다 모래 시료 채취 - 사업위치 : 충청남도 태안군 원북면 신두리 신두리해수욕장 앞바다 (문화재 구역) - 사업내용 : 모래 약 100g/1개소, 총 2,700g ○ 허가기간 <ul style="list-style-type: none"> - (당초) 2020.3.24. ~2020.3.28 - (변경) 2020.4.21. ~2020.4.27 	<허가 사항 변경허가>
	104	천연 보호 구역	천연기념물 제182호 한라산 천연보호구역	<ul style="list-style-type: none"> ○ 신청인 : *** ○ 신청사항 <ul style="list-style-type: none"> - 사업명 : 근린생활시설 신축 - 사업위치 : 제주도 서귀포시 하효동 1번지 (1구역/문화재 외곽경계로부터 거리 8m) - 사업내용 (당초) <ul style="list-style-type: none"> · 건축(연)면적 178.58㎡(지상1층) · 건물최고높이 6.55m, 질토 89㎡, 성토 19.5㎡ · 우수처리 : 자연침투 (변경) <ul style="list-style-type: none"> · 건축(연)면적 178.58㎡(지상1층) · 건물최고높이 7.32m, 질토 32㎡, 성토 18.38㎡, · 집수정 5개소 설치 등 ○ 불허사유 : 당초허가사항보다 건물 높이 증가로 문화재 인접지로서 주변 경관에 부정적 영향을 미칠것으로 판단 	<불허>

나. 의결사항

- 접수
- 의결정족사항
 - 출석 13명/ 접수 13명