

2019년도 문화재위원회

**제4차 천연기념물분과위원회 회의록**

- ▣ 일 시 : 2019. 4. 24.(수), 13:30 ~ 15:30
- ▣ 장 소 : 국립고궁박물관
- ▣ 출석의원 : 전영우, 곽경훈, 김용준, 백인성,  
우경식, 이상돈, 이상석, 이유미,  
이 정, 최종희, 백운기  
(이상 11명)
- ▣ 심의내용 및 의결사항 : 이하 자료와 같음

문 화 재 위 원 회

# 목 차

## 【심의사항】

- |   |   |      |
|---|---|------|
| 1 | 「여수 상백도·하백도 일원」 내 영해기점 영구시설물 설치                 | (공개) |
| 2 | 「낙동강 하류 철새 도래지」 내 수상스키 웨이크스포츠협회 훈련용 계류장 설치 및 운영 | (공개) |
| 3 | 「태백 구문소 전기고생대 지층 및 하식지형」 내 태양광발전 시설 설치          | (공개) |
| 4 | 「제주 서귀포 정방폭포」 주변 주택신축                           | (공개) |
| 5 | 「제주 평대리 비자나무 숲」 주변 수목식재 및 노루망 설치                | (공개) |

## 【검토사항】

- |   |                                      |      |
|---|--------------------------------------|------|
| 6 | 「완도 예작도 감탕나무」 국가지정문화재(천연기념물)지정 해제 검토 | (공개) |
|---|--------------------------------------|------|

## 【보고사항】

- |   |                             |      |
|---|-----------------------------|------|
| 7 | 「완도 정자리 황칠나무」 문화재구역 정정 보고   | (공개) |
| 8 | 천연기념물 및 명승 현상변경허가 등 보고(56건) | (공개) |

## 【심의사항】

안건번호 천기 2019-04-01

### 1. 「여수 상백도·하백도 일원」 내 영해기점 영구시설물 설치

#### 가. 제안사항

「여수 상백도·하백도 일원」 내에 영해기점 영구시설물 설치를 위해 국가지정문화재 현상변경 허가 신청한 사항을 부의하오니 심의하여 주시기 바랍니다.

#### 나. 제안사유

- 「여수 상백도·하백도 일원」 내 하백도 영해기점 영구시설물 설치를 위해 신청한 사항임

#### 다. 주요내용

- (1) 신청인 : \*\*\*\*\* \*\*\*\*\*
- (2) 대상문화재명 : 명승 제7호 「여수 상백도·하백도 일원」
  - 소재지 : 전라남도 여주시 삼산면 거문리 산30번지 일원
  - 지정일 : 1979.12.11.
- (3) 신청내용
  - 사업명 : 영해기점 영구시설물 설치
  - 사업위치 : 전라남도 여주시 삼산면 거문리 산30번지(하백도)
  - 사업내용 : 영해기점 영구시설물 2개소 신설

구분	하백도	하백도-1
위치	34-01-42.757N 127-36-40.356E	34-01-46.77N 127-36-45.596E
지상부	강관파일(두께 T25mm, 지름 1.5m, 길이 12m) 5m 노출	강관파일(두께 T25mm, 지름 1.8m, 길이 15m) 7m 노출
지하부	깊이 7m × 폭 1.7m 타공 후 강관파일 삽입	깊이 8m X 폭 2m 타공 후 강관파일 삽입
기타	구조물 위에 관측장비(위치정보, 조석정보, 기압변화 등) 설치	

- 사업기간 : 허가일로부터 ~ 2020.12.31.까지
- (4) 문화재와의 거리 : 문화재구역 내

## 라. 검토의견 (\*\*\*\*\*)

- 신청사업은 문화재구역 내 영해기점 영구시설물을 설치하고자 신청한 사항으로 설치장소인 하백도는 뛰어난 경관을 가진 명승자원이자 지질학적으로도 중요한 대상이며, 해양주권의 명확화를 위한 신청목적에 감안할 때 동 사업으로 인하여 문화재 보존 및 경관에 미치는 영향 등에 대한 종합적인 검토가 필요하다고 판단됨.
  - 참고로 시공이 된다면 그 과정에 발생하는 암석편 일부를 국립문화재연구소 (자연문화재연구실)에 제공하여 연구·전시될 수 있도록 할 필요가 있음.
    - \* 제공 예시: 작업 사진(고화질, 전경·세부, 전·중·후), 암상별 최대 크기 암석편(가로세로높이 1.2m이상), 분석용 시료(20~30cm, 여러 개)

## 마. 참고자료 (서면검토·현지조사 의견 또는 지자체 의견)

### (\*\*\* 문화재위원 현지조사 의견 / 2019.4.3.)

- 명승 7호로 지정된 상하백도 일원 중, 하백도 남단의 노출암과 바위섬에 국립해양조사원에서 영해기점 구조물 1, 2를 설치하고자 신청한 건임.
- 관측 시설이 포함된 영구 영해기점의 구조물 1과 2의 설치 장소는 수직절리가 발달된 노출암이며, 구조물의 설치방법은 최소분량의 수직 절리를 상부부터 암 굴착작업으로 제거한 후 강관파일을 설치한 후, 영구시설물을 설치하는 것임.
- 영해기점 구조물 1이 설치될 장소는 하백도 최남단에 자리 잡은 2개의 노출암 중 큰 노출암이며, 구조물 1은 굴착 면적 3m × 2m의 암면에 높이 5.0m(만조시 높이 3.6m) 규모로 설치되며, 남측에서 노출되는 영해기점의 높이는 1.5m 정도로 경관상 끼칠 영향은 크지 않다고 판단됨.
- 영해기점 구조물 2가 설치될 장소는 남동쪽 끝에 위치한 바위섬(해발고 45.6m)의 전면 하단부이며, 구조물 2는 굴착면적 4m × 4m, 굴착 높이 약 1m의 암면에 높이 7.0m(만조시 높이 3.6m) 규모로 설치되며, 남측 바다에서는 전체 규모가 그대로 노출되기에 경관상 저해요인이 될 수 있음.
- 영구시설의 설치로 최대 30ha의 영해면적 및 영토주권의 확대와 그로 인한 해양자원 확보 등의 국익을 고려할 때, 몇 가지 보완 사항(주변 바위 색과 조화를 이루는 형태와 색 등)을 준수한다면 영구시설의 설치에 불가피한 측면이 있다고 판단됨.

(\*\*\* 문화재위원 현지조사 의견 / 2019.4.3.)

- 상백도 하백도 일원은 뛰어난 해상경관이 발달된 곳으로, 상백도에 설치된 무인등대 1개소를 제외하고는 지표환경 또한 자연상태가 잘 보존되어 있는 지역임. 따라서 이 지역의 자연유산적 가치를 유지하기 위해서는 특별한 사유가 없는 한 인위적인 요소가 가해지지 않는 것이 최선일 것임.
- 그림에도 불구하고, 국제법상의 영해기점 공고화를 위한 시설물 설치에 국토 수호의 측면에서 공익적 가치가 높은 것으로 판단됨.
- 따라서 하백도 주변의 자연경관과 환경 훼손을 최소화시킬 수 있는 범위 내에서의 시설물 설치를 고려할 때, 하백도 1개 지점(신청서 상의 서측 지점: ‘하백도’)에 제한, 또는 2개 지점일 경우 ‘하백도’와 ‘하백도-1’의 대안 지점에서의 시설물 설치가 고려될 수 있음.
- 그러나 영해기선의 외해로의 확장을 가능한 넓히는 측면과, 하백도 지역 영해기점의 국제적 지위를 보다 공고히 하는 측면에서, 시설물 설치 대상으로 하백도와 하백도-1 지점을 선택을 하되, 시설물의 실시설계와 시공 과정에, 설치 지역 경관과의 부조화를 최소화시키기 위한 노력(외형과 색상 조정, 설치 과정에서의 암반 붕괴 방지 대책 마련 등)이 이루어져야 할 것임.
- 한편, 하백도 지역 암석은 화강암질 암석에 층상구조가 발달한 특이성을 가지고 있으므로, 설치 과정에서 산출하는 암석편들에 대해서는 수습 후 천연기념물센터에 보관하여, 향후 교육과 연구 및 전시자료로 활용해야 할 것임.

(\*\*\* 의견 / 2019.2.20.)

- 영해기점 영구시설물이 설치 허가 된다면, 남해의 해금강이라고 불릴만큼 경관이 뛰어나 명승으로 지정된 점을 상기하여 시설물 설치시 하백도 자연경관 저해를 최소화하는 방법을 강구하여 주시고, 영구시설물임을 감안하여 사업관리 부서인 국립해양조사원에서는 향후 시설물의 보수 관리 등에 철저를 기하여 주시기를 당부함.

바. 의결사항

○ 조건부 가결

- 오락방지방 설치 등으로 환경피해가 없도록 함
- 문화재 및 인명에 대한 안전사고가 없도록 방지대책 수립
- 경관에 어울리면서 설치목적에 충족되는 조화로운 색상으로 함
- 시공과정에서 발생하는 암석조각 일부와 작업사진을 국립문화재연구소(자

연문화재연구소)에 제공하여 연구·전시에 활용되도록 함  
(제공예시 : 작업 전·중·후의 고화질 사진, 가로세로높이 1.2m의 암석편,  
분석용시료 20~30개)

○ 의결정족사항

- 출석 11명/ 조건부 가결 11명

## 2. 「낙동강하류 철새도래지」 내 수상스키 웨이크스포츠협회 훈련용 계류장 설치 및 운영

### 가. 제안사항

「낙동강하류 철새도래지」 내 수상스키 웨이크스포츠협회 훈련용 계류장 설치 및 운영을 위해 국가지정문화재 현상변경허가 신청한 사항을 부의하오니 심의하여 주시기 바랍니다.

### 나. 제안사유

- 「낙동강하류 철새도래지」 내 수상스키 웨이크스포츠협회 훈련용 계류장 설치 및 운영을 위해 신청한 사항임

### 다. 주요내용

- (1) 신청인 : \*\*\* \*\*\*\* \*\*\*\*\*
- (2) 대상문화재 : 천연기념물 제179호 「낙동강하류 철새도래지」
  - 소재지 : 부산광역시 강서구, 사상구, 사하구 일원
  - 지정일 : 1966.7.23.
- (3) 신청내용
  - 사업명 : 수상스키 웨이크스포츠협회 훈련용 계류장 설치 및 운영
  - 사업위치 : 부산광역시 강서구 봉림동 767번지(서낙동강 하천)
  - 사업내용 : 계류장 설치 및 운영

구분	내용	비고
사업면적	40㎡ (6.3×6.3)	계류장
설치자재	방부목, 경관비계파이프, 스티로폼	
장비현황	· 모터보트 1대(레저용 아웃보트, 엔진 150마력) · 제트스키 1대(긴급사항 발생시 운영) · 수상스키(모노스키 3개, 더블스키 2개)	
운영기간	매년 5월~9월, 11:00~17:00 (토·일요일 및 공휴일)	1일 15명 (30회 보트 운행)

- 사업기간 : 허가일로부터 ~ 2019.5.31.까지

- (4) 문화재와의 거리 : 문화재구역 내

**라. 검토의견 (\*\*\*\*\*)**

- 신청사업은 문화재구역 내에 수상스키 웨이크스포츠협회 훈련용 계류장 설치 및 운영을 하고자 신청한 사항으로 동 사업으로 인하여 문화재 보존에 미치는 영향 등에 대한 종합적인 검토가 필요하다고 판단됨.

**마. 참고자료 (서면검토·현지조사 의견 또는 지자체 의견)**

**(\*\*\* 문화재위원 서면검토 의견 / 2019.3.26.)**

- 본 사업은 서낙동강의 둔치도를 끼고 있는 지역의 문화재구역내에 수상스키 웨이크스포츠 계류장 설치 및 훈련을 하고자 하는 사업임.
- 본 사업은 문화재 구역 내에서 동력선인 모터보트와 수상스키를 운영하는 사업으로 본 사업의 운영으로 인해 직접적으로 문화재에 미치는 영향이 매우 심할 것으로 보임.

**(\*\*\* 前문화재위원 서면검토 의견 / 2019.3.26.)**

- 부산 강서구 수상스키 웨이크스포츠 협회에서 서낙동강변 문화재구역 내에 훈련용 계류장을 설치하고 운영하고자 현상변경을 신청한 건임.
- 서낙동강변 수초지대에서는 5~6월 산란기를 포함한 여름철 수조류의 번식이 이루어지고 있어, 겨울철새와 더불어 철새의 종다양성 유지에 중요한 역할을 하고 있음.
- 따라서 차제에 신청건을 포함하여 여타 수상스포츠 및 체험시설의 운영실태와 동력보트 보유 및 사용현황 등 종합점검이 필요하며, 본 사업으로 인해 낙동강 하구의 철새 도래 및 서식, 다양성유지 등 문화재에 영향이 미칠 것으로 우려됨.

**(\*\*\* 의견 / 2019.3.22.)**

- 수상스키 웨이크스포츠 협회 훈련용 계류장 설치 건으로, 문화재 구역 내 동력 보트 사용 등과 함께 문화재에 미치는 영향을 고려해야 할 사항으로 판단됨.



□ 사업예정지 위치도와 사진





□ 계류장 설치 장소

● 인근 농지 촬영사진



● 계류장 설치 예정장소



바. 의결사항

○ 부결

- 낙동강 하류 철새 서식환경에 부정적 영향을 미칠 우려가 있음

○ 의결정족사항

- 출석 11명/ 부결 11명

### 3. 「태백 구문소 전기고생대 지층 및 하식지형」 내 태양광발전시설 설치

#### 가. 제안사항

「태백 구문소 전기고생대 지층 및 하식지형」 내 태양광발전시설 설치를 위해 국가지정문화재 현상변경허가 신청한 사항을 부의하오니 심의하여 주시기 바랍니다.

#### 나. 제안사유

- 「태백 구문소 전기고생대 지층 및 하식지형」 내 태양광발전시설 설치를 위해 신청한 사항으로 2019년 제3차 문화재위원회 천연기념물분과 심의('19.3.27.) 시 '과반수 의결 미충족'으로 보류된 사항임

#### 다. 주요내용

- (1) 신청인 : \*\*\*\*\* \*\* \*\* \*
- (2) 대상문화재 : 천연기념물 제417호 「태백 구문소 전기고생대 지층 및 하식지형」
  - 소재지 : 강원도 태백시 동점동 265번지
  - 지정일 : 2000.4.28.
- (3) 신청내용
  - 사업명 : 태양광발전시설 설치
  - 사업위치 : 강원도 태백시 동점동 265번지
  - 사업내용

구분	내용	비고
사업면적	9,976㎡	
태양광 모듈 수량	3,115매	
U형 측구	80.5m	
메쉬웬스	409m	

- 사업기간 : 허가일로부터 ~ 2020.1.31.까지
- (4) 문화재와의 거리 : 문화재구역 내

**라. 검토의견 (\*\*\*\*\*)**

- 신청사업은 문화재구역 내에 태양광발전시설을 설치하고자 신청한 사항으로 동 사업으로 인하여 문화재 보존에 미치는 영향 등에 대한 종합적인 검토가 필요하다고 판단됨.

**마. 참고자료 (서면검토·현지조사 의견 또는 지자체 의견)**

**(\*\*\* 문화재위원 서면검토 의견 / 2019.3.19.)**

- 사업 부지는 현재 경작지로 활용되고 있는 지역으로, 이 지역에서의 태양광 발전시설 설치가 구문소 지역의 고생대 지질유산과 하식지형에 미치는 직접적인 영향은 적을 것으로 판단됨.
- 다만 이 시설의 설치과정에 수반되는 절토 과정에서, 화석 등 특이 지질기록의 산출 여부를 확인하는 관련 분야(고생물학, 퇴적지질학 등) 전문가에 의한 입회조사가 이루어져야 함.

**(\*\*\* 문화재위원 서면검토 의견 / 2019.3.20.)**

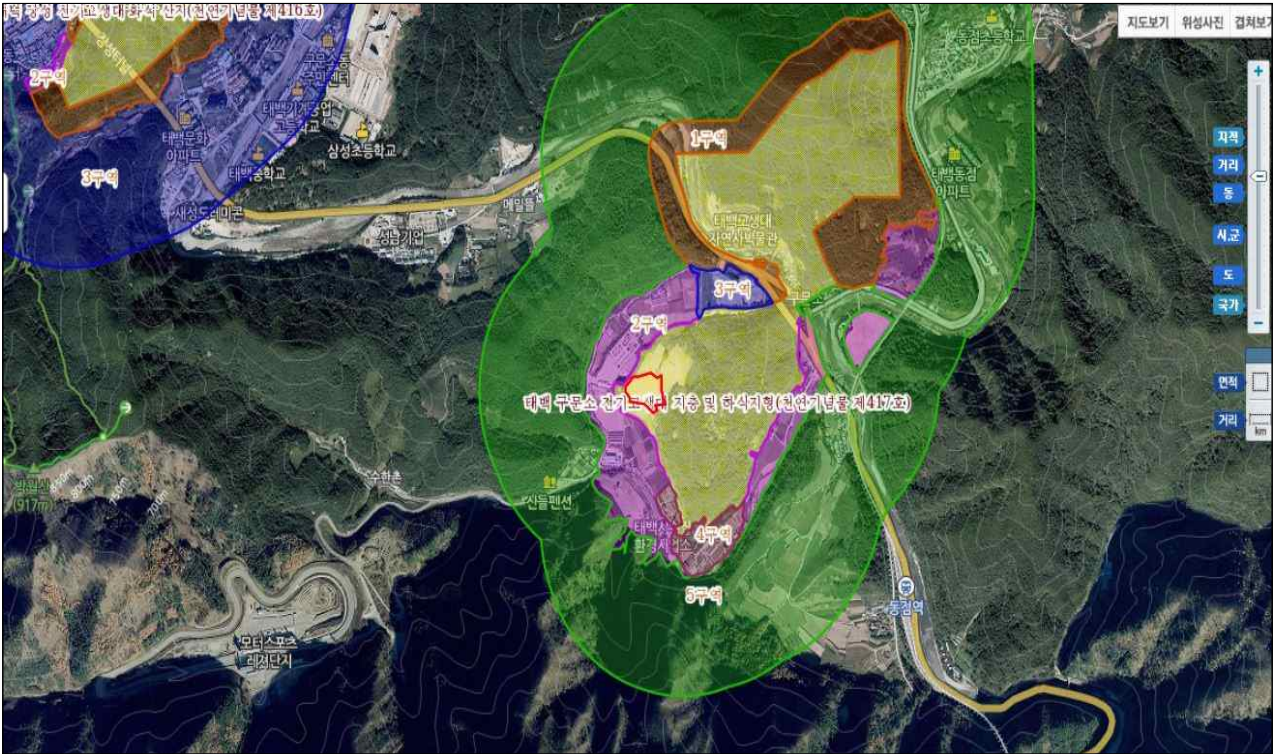
- 태백구문소지역은 전기 고생대 오르로비스기의 퇴적암층(조선누층군 막골층)이 나타나는 노두로서 그 당시 퇴적환경을 지시하는 퇴적구조와 석회암내의 구성요서가 잘 나타나고, 과거 하천이 흘렀던 구하도 지형이 잘 보존되어 있어서 지질학적, 지형학적, 그리고 자연유산적 가치가 높은 지역임.
- 신청한 공사는 구하도가 나타나는 지역의 문화재지정구역 내에서 시행하고자 하는 공사임. 하지만 신청한 공사가 원래의 지형을 크게 훼손하지 않음으로 구하도 지형에 미치는 것은 크지 않을 것으로 판단됨.
- 단 공사를 수행하면서 원래의 지형을 훼손하지 않도록 주의를 하며, 공사시 학술적 가치가 높은 화석이나 퇴적구조가 산출되면 즉시 태백시에 보고해야 할 것임.

**(\*\*\* 의견/ 2018.12.13.)**

- 문화재 구역 내에서 이루어지는 개발행위로 문화재 주변 경관 훼손 등에 대한 심의가 필요할 것으로 판단됨.



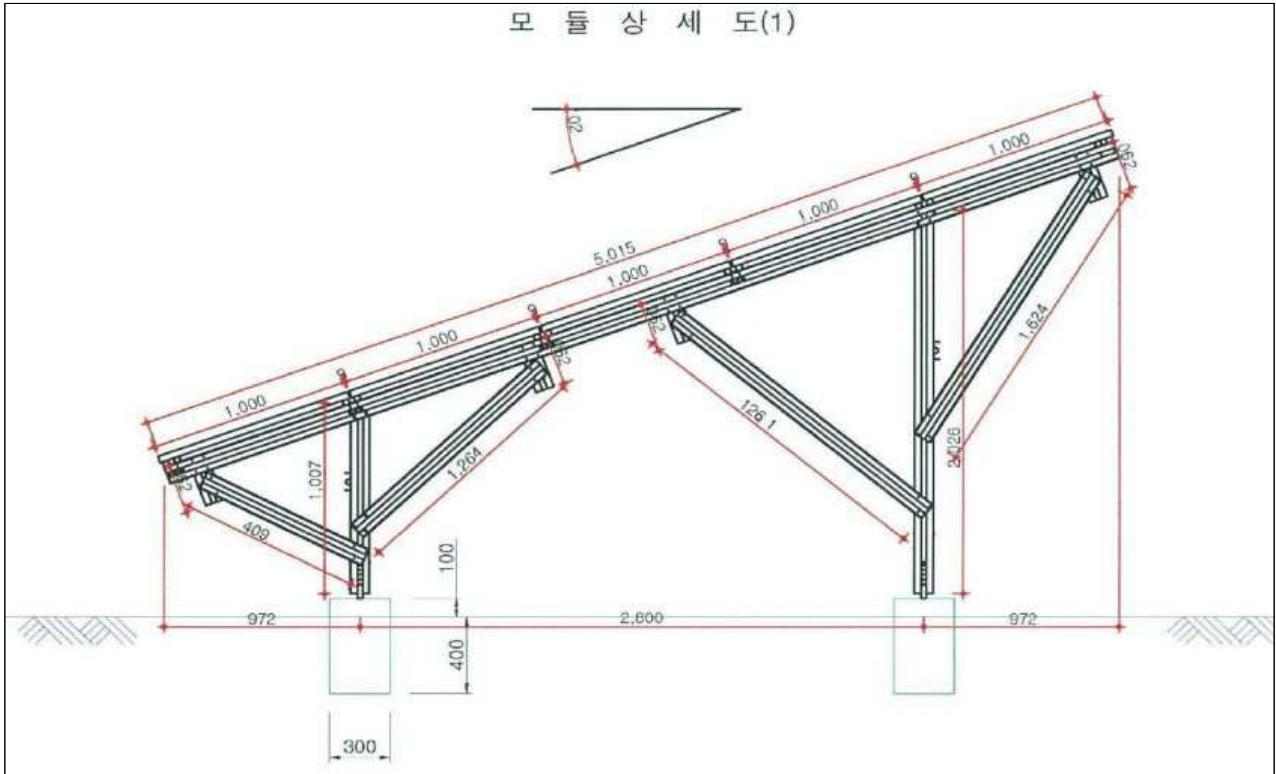
□ 위치도



□ 위성사진



□ 모듈상세도



바. 의결사항

○ 부결

- 전기고생대 퇴적암층 지역으로 지층 및 문화재 경관 훼손 우려

○ 의결정족사항

- 출석 11명/ 부결 11명

## 4. 「제주 서귀포 정방폭포」 주변 단독주택 신축

### 가. 제안사항

「제주 서귀포 정방폭포」 주변 단독주택을 신축하고자 국가지정문화재 현상 변경 허가 신청한 사항을 부의하오니 심의하여 주시기 바랍니다.

### 나. 제안사유

- 「제주 서귀포 정방폭포」 주변 단독주택 신축을 위해 신청한 사항으로 2013년 9차('13.9.25.)와 2014년 제1차('14.1.22.) 문화재위원회 천연기념물분과 심의에서 '명승 경관에 악영향'의 사유로 부결된 바 있으며 일부 내용을 조정(건축물 최고높이 낮춤(4.55m → 3.9m))하여 재신청함

### 다. 주요내용

- (1) 신청인 : \*\*\*
- (2) 대상문화재명 : 명승 제43호 「제주 서귀포 정방폭포」
  - 소재지 : 제주특별자치도 서귀포시 서귀동 962번지
  - 지정일 : 2008.8.8.
- (3) 신청내용
  - 사업명 : 단독주택 신축
  - 사업위치 : 제주특별자치도 서귀포시 동홍동 297-1번지
  - 사업내용 : 지상 1층 단독주택 신축

구분	1차/부결 (2013.9.25.)	2차/부결 (2014.1.22.)	금회 신청	비고 (2차 비교)
부지면적	883.0㎡	883.0㎡	745㎡	감 138㎡
건축면적	73.86㎡	104.25㎡	110.05㎡	증 5.8㎡
연면적	99.76㎡	99㎡	88.63㎡	감 10.37㎡
건축물 높이	8.33m(2층)	4.55m(1층)	3.9m(1층)	감 0.65m

- 사업기간 : 허가일로부터 ~ 2020.5.31.까지

- (4) 문화재와의 거리 : 문화재구역으로부터 약 48m이격(1구역)

\* 허용기준 1구역 : 기존 건축물 범위 내 재·개축 가능



**라. 검토의견 (\*\*\*\*\*)**

- 신청사업은 문화재구역으로부터 약 48m 이격된 1구역에 단독주택을 신축하고자 신청한 사항으로 동 사업으로 인하여 문화재 경관에 미치는 영향 등에 대한 종합적인 검토가 필요하다고 판단됨.

**마. 참고자료 (서면검토·현지조사 의견 또는 지자체 의견)**

**<금회 신청 자료에 대한 검토의견>**

**(\*\*\* 문화재위원 서면검토 의견 / 2019.4.13.)**

- 신청 사업은 정방폭포 문화재구역에서 48m 이격된 곳에 건축면적 110.05㎡, 건물높이 3.9m, 철근콘크리트조 지상 1층 단독주택을 신축하고자 하는 사업으로, 2014년 1월에 1층(4.5m)으로 신청하였다가 정방폭포의 경관에 미치는 영향이 커서 불허된 바 있음.
- 신청 대지 주변은 이미 공원화사업이 완료되었으며, 정방폭포의 경관을 보전하기 위해 지속적 관리가 필요한 지역으로 신청사업으로 인하여 정방폭포의 경관을 관리하는데 부정적 영향이 클 것으로 판단됨.

**(\*\*\*\* 의견 / 2019.4.9.)**

- 명승 제43호 「제주 서귀포 정방폭포」 주변 1구역 내 단독주택 신축사항으로, 문화재 경관 등을 고려하여 문화재위원회의 논의가 필요할 것으로 사료됨.

**<제1차 / 2013년 제9차 위원회(2013.9.25.)에 제출된 검토의견>**

**(\*\*\*\*\* 검토의견)**

- 지상 2층 단독주택 신축 사업은 정방폭포로부터 약 49m 떨어진 지역이며, 기존 건축물 범위 내 재·개축이 가능지역임.
- 지상2층 건축물로 높이 8.33m 신축시 정방폭포의 역사문화환경지역의 주변경관에 미치는 영향이 클 것으로 판단됨.

**(\*\*\*\* 의견)**

- 사업신청부지인 서귀포시 동홍동 297-1번지는 명승 제43호 제주 서귀포 정방폭포로부터 약 49m 이격된 곳으로서 정방폭포의 경관 보호를 위하여 현상변경허용기준상 1구역(기존 건축물 범위 내 재·개축 가능)으로 고시된 지역임. 금회 동 부지 내에 지상 2층규모의 기와지붕으로 계획한 사항에 대하여 경관을 고려한 판단이 필요한 것으로 사료됨.

<제2차 / 2014년 제1차 위원회(2014.1.22.)에 제출된 검토의견>

(\*\*\* · \*\*\* 문화재위원 현지조사 의견 / 2014.1.16.)

- 정방폭포는 해안절벽으로 폭포수가 떨어지는 아름다운 폭포로, 해안의 자연경관을 철저히 보존해야하는 명승임.
- 신청 사업은 정방폭포 상부에 위치하고 있는 대지에 1층 주택을 신축하고자 하는 건으로서, 이 일대에 인공의 건축물이 새로이 지어지면 정방폭포 상부에 인공건축물이 계속 증가되어 정방폭포 명승경관의 훼손을 초래할 것으로 판단됨.

(\*\*\*\* 의견)

- 사업 신청부지인 서귀포시 동홍동 297-1번지는 명승 제43호 제주 서귀포 정방폭포로부터 약 49m 이격된 곳으로서 동 신청 건은 당초 2013. 9. 5. 동일부지 내 남동향(바다방향)에 2층 경사지붕(기와시공)으로 신청하였으나 현상변경 허용기준 초과와 정방폭포 주변경관에 영향을 미칠 우려가 있다는 문화재위원회의 심의결과에 따라 불허됨에 따라, 금회 남서방향에 1층 평슬래브로 재신청하는 사항으로서, 가능하다면 지붕을 완성형(경사지붕)으로 하는 것이 바람직하다고 사료됨.

바. 의결사항

○ 부결

- 정방폭포 주변 경관에 미치는 부정적인 영향이 큼

○ 의결정족사항

- 출석 11명/ 부결 11명

## 5. 「제주 평대리 비자나무 숲」 주변 수목식재 및 노루망 설치

### 가. 제안사항

「제주 평대리 비자나무 숲」 주변 수목식재 및 노루망설치를 위해 국가지정 문화재 현상변경허가 신청한 사항을 부의하오니 심의하여 주시기 바랍니다.

### 나. 제안사유

○ 「제주 평대리 비자나무 숲」 주변 수목식재 및 노루망 설치를 위해 신청한 사항임

### 다. 주요내용

(1) 신청인 : \*\*\*

(2) 대상문화재 : 천연기념물 제374호 「제주 평대리 비자나무 숲」

○ 소재지 : 제주특별자치도 제주시 구좌읍 평대리 산15번지

○ 지정일 : 1993.8.19.

(3) 신청내용

○ 사업명 : 수목식재 및 노루망 설치

○ 사업위치 : 제주특별자치도 제주시 구좌읍 평대리 2956번지

○ 사업내용

- 하갈식재 200그루 3~5년생(H2.5m, 600~1200mm)

- 노루망설치(H2.0m, L=270m, 지주대 두께 25mm 등)

- 우수 저장용 고무통(600ℓ) 3개, 조경장비 보관함 700\*500mm, H1.2m

○ 사업기간 : 허가일로부터 ~ 2019.12.31.까지

(4) 문화재와의 거리 : 문화재구역과 연접(1구역)

\* 허용기준 1구역 : 개별심의(기존규모 개축, 개축 허용)

### 라. 검토의견 (\*\*\*\*\*)

○ 신청사업은 문화재구역과 연접한 1구역에 수목식재 등을 하고자 신청한 사항으로 동 사업으로 인해 문화재 보존 및 경관에 미치는 영향 등에 대한 종합적인 검토가 필요하다고 판단됨.

## 마. 참고자료 (서면검토·현지조사 의견 또는 지자체 의견)

### (\*\*\* 문화재전문위원 현지조사 의견 / 2019.4.8.)

- 상기 보호구역 내 하귤나무를 재배할 경우 농약이나 비료 등의 사용이 필연적이고 이로 인해 비자나무 숲에도 치명적인 영향을 미칠 수 있을 것으로 판단됨.
- 문화재의 보전과 효율적인 관리를 위해서는 과수류 재배를 포함한 어떠한 농업활동도 허용해서는 안 될 것으로 보임.
- 따라서 매입 과정을 거쳐 국유화하고 문화재 보전에 만전을 기하여야 할 것으로 판단됨.

### (\*\*\*\*\* \*\*\*\*\* 의견 / 2019.4.22.)

- 제주시 구좌읍 평대리 2956번지는 비자림 대표소를 지나 탐방로 일부를 거쳐야만 진입이 가능한 맹지로 천연기념물 제374호 제주 평대리 비자나무 숲과 바로 인접하고 있음.
- 해당 토지구변은 다양한 나무로 우거져 있고 경계 쪽에 비자나무 6본 있음.
- 현재는 어린 묘목이라 주변에 영향을 끼치지 않는겠지만, 향후 성목으로 키우기 위해 지속적인 관리(농약 시비 등) 및 병해충 발생도 우려되기에 제주 평대리 비자나무숲 보호구역의 피해 여부 및 관리방안 등에 대해 전문가 심의 필요.

### (\*\*\* \*\*\*\*\* 의견 / 2019.4.19.)

- 사업구간은 비자나무숲 1구역 개별심의 구역으로 하귤 60cm~120cm의 높이 20그루 식재, 2m의 노루망을 신설하고자 하는 사업임. 하귤 식재가 일반감귤에 비해 농약 사용, 벌레 발생 등은 적은 편이나, 벌레 발생으로 비자림 식생에 영향을 미칠 수 있으므로 유충제거에 대한 대책이 마련되어야 할 것으로 보임.
- 또한 사업신청지가 문화재구역과 연접한 곳이며, 노루망 설치 등으로 인한 문화재와의 경관 등을 고려하여야 함.
- 이 필지에 사업을 시행하기 위해서는 비자림 구역을 통해야 하는 것과 경작 시 안전사고 등 종합적인 면을 감안하여 현장을 관리하는 기관의 의견도 참고하여 심의 결과를 도출함이 바람직 할 것으로 판단됨.

## 바. 의결사항

### ○ 조건부 가결

- 하귤식재로 인해 비자나무 숲 보존에 영향을 미칠 우려가 있음
  - 노루망 설치만 허가

### ○ 의결정족사항

- 출석 11명/ 조건부가결 8명, 부결 3명

## 【검토사항】

안건번호 천기 2019-04-06

### 6. 「완도 예약도 감탕나무」 국가지정문화재(천연기념물) 지정해제 검토

#### 가. 제안사항

「완도 예약도 감탕나무」 가치상실(고사)에 따라 국가지정문화재 지정해제 하는 사항을 부의하오니 검토하여 주시기 바랍니다.

#### 나. 제안사유

- 완도 예약도 감탕나무 가치상실(고사)에 따라 국가지정문화재 지정해제 하고자 하는 사항임
- 그간 조치경과
  - 2012. 8월 태풍 불라벤 피해 발생(조기낙엽, 가지마름)
  - 2013. 3월 모니터링 및 유지관리
    - \* 태풍 피해로 인해 완전 낙엽된 후 새잎이 발생되지 않음. 근맹아지 상태 양호
  - 2013. 3월 정기조사(\*\*\*\*\*)
    - \* 수관 생육상태가 좋지 않으나 근부의 맹아지는 생육 양호
  - 2015. 3월 모니터링 및 유지관리
  - 2018. 9월 정기조사(\*\*\*\*\*), 실태조사(연구용역)
    - \* 주간을 비롯, 근원부 등 모든 부위 고사
    - \* 천연기념물로서의 가치가 상실되어 지정해제에 대한 검토 필요
  - 2019. 3월 완도 예약도 감탕나무 지정해제 신청(\*\*\*\*)
  - 2019. 4월 완도 예약도 감탕나무 관계전문가 현지조사
    - \* \*\*\* 문화재위원, \*\*\* 문화재전문위원, \*\*\*\*\*연구소, \*\*\*\*\*연구실 등

#### 다. 주요내용

- (1) 신청인 : \*\*\*\*
- (2) 대상문화재 해제내용
  - 문화재명 : 천연기념물 제338호 「완도 예약도 감탕나무」
  - 소재지 : 전라남도 완도군 보길면 예송리 98-1번지
  - 규모 : 1주, 지정면적 296㎡
  - 지정일 : 1983.8.19.

## 라. 검토의견 (\*\*\*\*\*)

- 2012년 태풍 볼라벤 이전부터 감탕나무의 수세가 좋지 않은 상태였으나, 태풍 이후 기존 생육하고 있던 가지에 잎이 낙엽 진 후 더 이상 새잎이 발생되지 않고 있으며, 2019년 4월 현지조사 결과 감탕나무 본체는 최종 고사 판정되어 문화재로서의 가치를 상실하였음을 감안, 문화재 지정해제 여부에 대한 종합적인 검토가 필요하다고 판단됨.

## 마. 참고자료 (서면검토·현지조사 의견 또는 지자체 의견 / 2019.4.2.)

### <\*\*\* 문화재위원>

- 예작도 주민들에게 감탕나무(할머니 당나무)가 지닌 문화적 가치와 수목 숭배 전통은 현재도 유지되고 있지만, 천연기념물의 지정 기준인 학술상 가치 있는 명목과 노거수의 고유성은 상실한 상태이기 때문에 천연기념물 지정을 해제할 시점이라 판단됨.
- 원 줄기의 고사와 상관없이 맹아지가 계속 생육하고 있으며, 할머니 당나무의 위상은 앞으로도 지속될 것으로 예측되기에 천연기념물 해제 과정에 대한 적절한 안내판과 주변 환경 정비를 필요하리라 판단됨.

### <\*\*\* 문화재전문위원>

- 감탕나무의 본체는 이미 완전히 고사하여 노거수로서의 생물학적 가치는 거의 없어졌으므로 기념물지정을 해제하는 것이 타당하다고 할 수 있으나,
- 고사한 천연기념물의 일부(맹아지)가 새로 성장하고 있다는 사실과 마을 주민들이 그 맹아지들을 할머니나무의 새로운 성장으로 받아들여 여전히 동제를 모시는 문화적 가치와 전통이 이어지고 있다는 점 등을 고려한다면 천연기념물 지정을 해제하지 않고 그대로 유지하는 것도 의의가 있다고 생각함.

### <\*\*\* \*\*\*\*\* 임업연구사>

- 수세진단기를 활용하여 수간과 가지의 활력도를 측정한 결과, 값이 “0”으로 나와 활력이 없는 것으로 판단됨.
- 수간부를 두드렸을 때 탄력이 없고 둔탁한 소리가 나는 것으로 보아 목재 부후에 의해 수간 내부에 공동이 생긴 것으로 추정되며, 육안조사 결과 주간이나 가지 등에 새순 발생이 전혀 없는 점 등으로 지상부 고사로 추정됨. 감탕나무 근부에 감탕나무(♂) 3가지는 근맹아지(뿌리로부터 발생)로 추정됨.

### <\*\*\* \*\*\*\*\* 학예연구사>

- 대상문화재는 전남 완도군 보길면 예송리(예작도) 어촌 뒷산 경사지 북동쪽 방향에 위치하며 동쪽으로는 바다가 조망됨. 예송리 마을은 약 200년 전 홍씨와 김씨가 처음 정착하면서 조성되었고 예작(禮作)은 예의를 숭상하고 도덕을 함양한다는 뜻이라 함. 주변 문화재로는 윤선도 유적(사적 368호)과 예송리 상록수림(천연기념물 40호), 완도 정자리 황칠나무(천연기념물 479호)가 있음.
- 마을이 형성되면서 지금까지 매년 정월 초하루날 당제를 지내면서 마을의 행운과 풍어를 기원해오고 있어 마을에서는 할머니 당나무로 불림. 이러한 민속적 가치와 노거수로서 생물학적 가치를 인정받아 1983년 천연기념물로 지정됨.
- 자연재해 등으로 인해 대부분의 가지가 고사된 것을 지속적으로 상처치료와 영양공급 등의 보호 사업으로 수세가 일부 가지에서 회복되었으나 현재는 원줄기가 완전히 고사하였고, 근원부에서 발생한 맹아지가 자라고 있는 상태임. 이에 감탕나무 노거수로서의 생물학적인 고유의 가치를 상실한 것으로 판단됨.
- 다만, 천연기념물로 지정된 유일한 감탕나무로 맹아지의 생육이 건전하고 현재도 마을 주민이 당제를 지내고 있어 민속학적 가치는 유지하고 있음. 이러한 점을 고려할 때 감탕나무 주변 환경 정비를 통한 자연유산의 정보 제공과 교육 장소로 활용을 검토할 필요가 있음.

### 바. 의결사항

- 원안가결
- 의결정족사항
  - 출석 11명/ 원안가결 8, 조건부가결 3명

## 【보고사항】

안건번호 천기 2019-04-07

# 7. 「완도 정자리 황칠나무」 문화재구역 정정 보고

## 가. 보고사항

천연기념물 제479호 「완도 정자리 황칠나무」의 문화재구역 정정사항을 다음과 같이 보고합니다.

## 나. 문화재현황

- 문화재명 : 천연기념물 제479호 「완도 정자리 황칠나무」
- 지정일 : 2007.8.9.
- 지정가치 : 우리나라에서 가장 크고 오래된 황칠나무이며, 이 지역 주민들은 이 나무를 신들린 나무로 인식하고 지금까지 보존하여 온 역사적·문화적 가치가 인정
- 소재지 : 전라남도 완도군 보길면 정자리 산115-7번지

## 다. 정정내용

- 추진경위
  - '18년 문화재 정기조사 결과 수목위치 오류 확인 및 통보(\*\*\*\*→\*\*\*\*)
  - 완도 정자리 황칠나무 지적현황측량 결과 제출 및 소재지 변경요청
- 소재지 정정 : 지번 (당초) 산115-7번지 → (정정) 산148-1번지 외 2필지

소재지	현행 지정구역			정정사항					
	지번	지적면적 (m <sup>2</sup> )	지정면적 (m <sup>2</sup> )	지정해제			정정지정		
				지번	지적면적 (m <sup>2</sup> )	지정면적 (m <sup>2</sup> )	지번	지적면적 (m <sup>2</sup> )	지정면적 (m <sup>2</sup> )
완도군 보길면 정자리	산 115-7	29,047	1,256	산 115-7	29,047	1,256	산 148-1	3,946,716	1,140
							608-4	1,309	100
							608-7	1,676	16
							계	3,949,701	1,256

- 정정사유 : 대상문화재의 지적현황측량 결과 지정 고시된 소재지와 상이하여 고시된 소재지의 지정구역을 해제하고 현재 위치로 지정구역 정정 필요

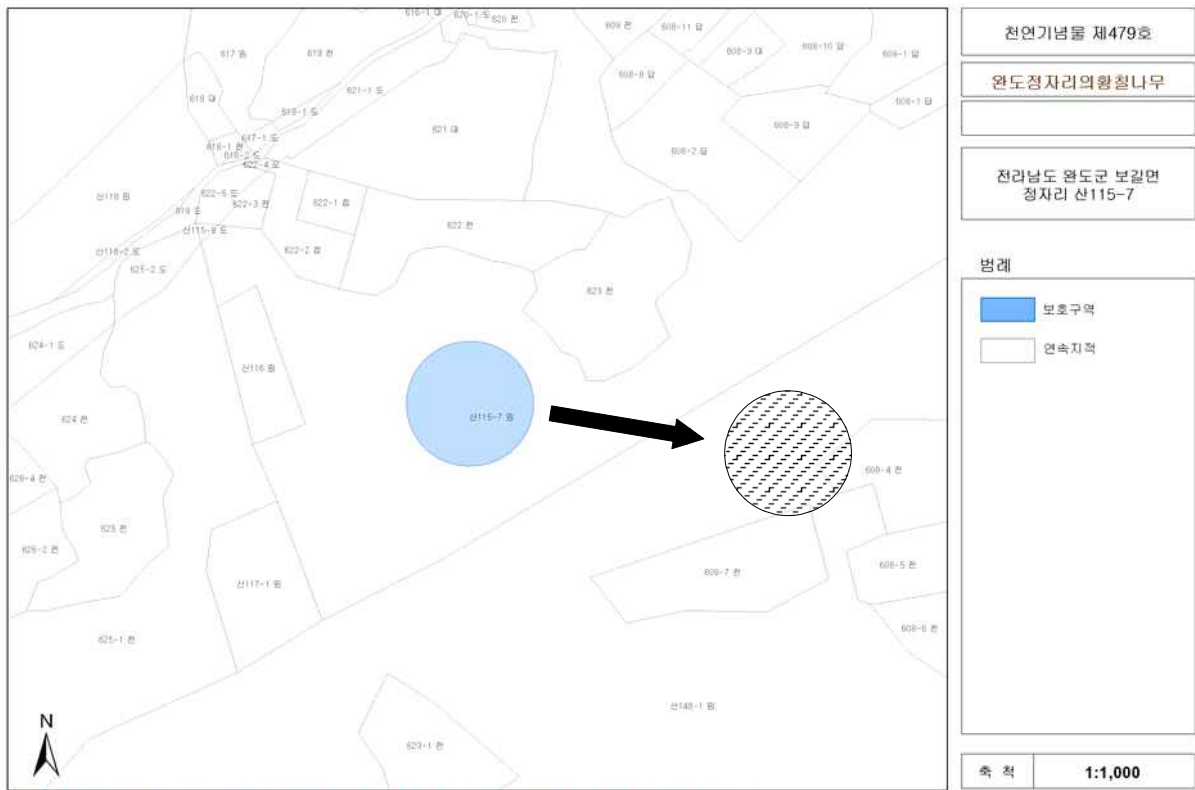


라. 문화재구역 정정 대상과 범위

○ 「완도 정자리 황칠나무」 문화재구역 지번 면적조사

구분	소재지	지번	지목	지적면적 (m <sup>2</sup> )	지정면적 (m <sup>2</sup> )	소유자	주 소
당초	완도군 보길면 정자리	산115-7	임	29,047	1,256	*** *** *** *** ***	대전 서구 정림동 16-27 완도 보길면 정자리 483 광주 북구 임동 190-1 완도 보길면 정자리 산115-7 인천 북구 부개동 274-14
정정	완도군 보길면 정자리	산148-1	임	3,946,716	1,140	***	
		608-4	전	1,309	100	***	
		608-7	전	1,676	16	***	
		계		3,949,701	1,256		

마. 완도 정자리 황칠나무 문화재보호구역 지적현황측량 결과 위치도



바. 의결사항

- 접수
- 의결정족사항
  - 출석 11명/ 접수 11명

## 8. 천연기념물 및 명승 현상변경허가 등 보고

### 가. 보고사항

천연기념물 및 명승 현상변경허가 신청 등에 대하여 다음과 같이 처리하고 그 결과를 보고합니다.

○ 천연기념물 및 명승 현상변경허가 등 조치한 사항임(56건)

구분	대상문화재	주요내용	비고
현상 변경 허가	천연기념물 제327호 원앙	<ul style="list-style-type: none"> <li>○ 신청인 : ***(***)</li> <li>○ 신청목적 : 학습견학 및 관상목적 원앙사육</li> <li>○ 허가사항 : 원앙의 사육</li> <li>○ 개체수 : 암수 1쌍(2개체)</li> <li>○ 사육장소 : 순천시 해동면 마산고개길 46-8</li> <li>○ 허가기간 : 2019.03.25. ~ 2024.03.24.까지</li> </ul>	<허가>
	천연기념물 제205-2호 노랑부리저어새 등 2종	<ul style="list-style-type: none"> <li>○ 신청인 : *****</li> <li>○ 신청목적 : 질병진단 연구, 전시목적 수달 박제 제작</li> <li>○ 허가사항 : 폐사체 부검 후 소각, 박제제작</li> <li>○ 개체수 : 노랑부리저어새 1, 황새 1, 수달 박제 1 - 멸실신고서 2019-경기-과천시-7~9</li> <li>○ 보관장소 : 서울대공원</li> <li>○ 허가기간 : (소각) 2019.03.25. ~ 2019.04.7.까지 (박제) 2019.3.25. ~ 2019.4.24.까지</li> </ul>	<허가>
	천연기념물 제243-1호 독수리	<ul style="list-style-type: none"> <li>○ 신청인 : ***** *****</li> <li>○ 신청목적 : 로드킬로 인한 독수리 폐사체 소각</li> <li>○ 허가사항 : 독수리 소각</li> <li>○ 개체수 : 1개체 - 멸실신고서 2019-전남-순천시-1</li> <li>○ 허가기간 : 2019.03.25. ~ 2019.04.8.까지</li> </ul>	<허가>
	천연기념물 제327호 원앙	<ul style="list-style-type: none"> <li>○ 신청인 : ****</li> <li>○ 신청목적 : 원앙 질병진단 연구 및 소각</li> <li>○ 허가사항 : 원앙 부검 후 소각</li> <li>○ 개체수 : 1개체 - 멸실신고서 2019-경남-거창군-1</li> <li>○ 허가기간 : 2019.03.25. ~ 2019.04.8.까지</li> </ul>	<허가>

구분	대상문화재	주요내용	비고
	천연기념물 제330호 수달	<ul style="list-style-type: none"> <li>○ 신청인 : *****</li> <li>○ 신청목적 : 수달 야생방사 훈련을 위한 사육</li> <li>○ 허가사항 : 수달 이송, 사육</li> <li>○ 개체수 : 1개체 국립생태원 멸종위기종복원센터 사육개체</li> <li>○ 사육장소 : 한국수달보호협회 사육장(강원도 화천군)</li> <li>○ 허가기간 : (이송)2019.03.28. ~ 2019.04.5.까지 (사육)2019.3.28. ~ 2024.3.27.까지</li> </ul>	<허가>
	천연기념물 제450호 뿔쇠오리	<ul style="list-style-type: none"> <li>○ 신청인 : *****</li> <li>○ 신청목적 : 철새 유전자 특성연구 2차년도</li> <li>○ 허가사항 : <ul style="list-style-type: none"> <li>- 뿔쇠오리 사체 및 알껍질 시료 채취 후 반출</li> <li>- 성체 포획 후 혈액, 깃털채취 후 반출</li> <li>- 위치추적기 부착 후 방사</li> </ul> </li> <li>○ 개체수 : 20개체 (가슴깃털 &lt;5개/개체, 혈액 &lt;3ml/개체 ) 국립생태원 멸종위기종복원센터 사육개체</li> <li>○ 포획위치 : 전남 신안군 흑산면 구굴도 해조류번식지</li> <li>○ 허가기간 : 2019.03.28. ~ 2019.07.31.까지</li> </ul>	<허가>
	천연기념물 제324-2호 수리부엉이 등 2종	<ul style="list-style-type: none"> <li>○ 신청인 : *****</li> <li>○ 신청목적 : 수리부엉이 등 2종의 시료채취 및 박제</li> <li>○ 허가사항 : 시료채취, 박제 제작</li> <li>○ 개체수 : 수리부엉이 1개체, 독수리 1개체 -멸실신고번호 201902000064, 201803000055</li> <li>○ 보관장소 : 국립생물자원관 전시관</li> <li>○ 허가기간 : 2019.3.29. ~ 2019.4.28.까지</li> </ul>	<허가>
	천연기념물 제199호 황새	<ul style="list-style-type: none"> <li>○ 신청인 : ****</li> <li>○ 신청목적 : 야생방사 개체의 근친위험 방지</li> <li>○ 허가사항 : 재포획 후 사육</li> <li>○ 개체수 : 1개체(A04, 암컷)</li> <li>○ 사육장소 : 시목리 단계적 방사장</li> <li>○ 허가기간 : (포획)2019.04.2. ~ 2019.04.25.까지 (사육)2019.04.2. ~ 2024.4.1.까지</li> </ul>	<허가>
	천연기념물 제199호 황새	<ul style="list-style-type: none"> <li>○ 신청인 : ****</li> <li>○ 신청목적 : 황새의 야생복귀 모니터링 및 텃새 개체군 복원</li> <li>○ 허가사항 : 황새 방사(가락지 및 위치추적기 부착)</li> <li>○ 개체수 : 2개체(암수 1쌍, ys1902, ys1903)</li> <li>○ 방사장소 : 시목리 단계적 방사장</li> </ul>	<허가>

구분	대상문화재	주요내용	비고
		<ul style="list-style-type: none"> <li>○ 허가기간 : 2019.04.2. ~ 2019.04.25.까지</li> </ul>	
	천연기념물 제199호 황새	<ul style="list-style-type: none"> <li>○ 신청인 : *****</li> <li>○ 신청목적 : 황새 폐사체 소각</li> <li>○ 허가사항 : 폐사체 소각</li> <li>○ 개체수 : 10개체 -멸실신고번호 2018-충북-청주시-1,10,17,18,19,20,21,23,26,27</li> <li>○ 허가기간 : 2019.4.11. ~ 2019.4.25.까지</li> </ul>	<허가>
	천연기념물 제228호 흑두루미	<ul style="list-style-type: none"> <li>○ 신청인 : ****</li> <li>○ 신청목적 : 폐사체 질병진단 및 박제제작</li> <li>○ 허가사항 : 시료채취, 박제 제작</li> <li>○ 개체수 : 흑두루미 1개체 -멸실신고번호 2019-충남-서산시-1</li> <li>○ 보관장소 : 서산버드랜드 전시관</li> <li>○ 허가기간 : 2019.4.2. ~ 2019.5.1.까지</li> </ul>	<허가>
	천연기념물 제327호 원앙	<ul style="list-style-type: none"> <li>○ 신청인 : ***(***)</li> <li>○ 신청목적 : 학습견학 및 관상목적 원앙사육</li> <li>○ 허가사항 : 원앙의 사육</li> <li>○ 개체수 : 암수 1쌍(2개체)</li> <li>○ 사육장소 : 경북 영덕군 영덕읍 영덕로 401-10</li> <li>○ 허가기간 : 2019.4.2. ~ 2024.4.1.까지</li> </ul>	<허가>
	천연기념물 제330호 수달	<ul style="list-style-type: none"> <li>○ 신청인 : *****</li> <li>○ 신청목적 : 전시 목적 사육</li> <li>○ 허가사항 : 수달 사육</li> <li>○ 개체수 : 1개체 국립생태원 사육 개체의 증식개체</li> <li>○ 사육장소 : 한국수달보호협회 사육장(강원도 화천군)</li> <li>○ 허가기간 : 2019.4.2. ~ 2024.4.1.까지</li> </ul>	<허가>
	천연기념물 제330호 수달	<ul style="list-style-type: none"> <li>○ 신청인 : **** *****</li> <li>○ 신청목적 : 부식된 수달 등 박제품 3점 소각</li> <li>○ 허가사항 : 박제 소각</li> <li>○ 개체수 : 수달 1점, 황조롱이 1점, 큰소쩍새 1점 -수달(경북 제10-2호), 황조롱이(경북 제4-1호), 큰소쩍새(경북 제7-2호)</li> <li>○ 허가기간 : 2019.4.2. ~ 2019.4.16.까지</li> </ul>	<허가>
	천연기념물 제323-1호 참매 등 2종	<ul style="list-style-type: none"> <li>○ 신청인 : *****</li> <li>○ 신청목적 : 유전자 정보 확보 및 박제제작</li> <li>○ 허가사항 : 시료채취, 박제 제작</li> <li>○ 개체수 : 참매 1개체, 새매 1개체</li> </ul>	<허가>

구분	대상문화재	주요내용	비고
		<ul style="list-style-type: none"> <li>-멸실신고번호 201903000056, 201901000108</li> <li>○ 보관장소 : 국립생물자원관 전시관</li> <li>○ 허가기간 : 2019.4.2. ~ 2019.5.1.까지</li> </ul>	
	천연기념물 제243-1호 독수리	<ul style="list-style-type: none"> <li>○ 신청인 : ****</li> <li>○ 신청목적 : 독수리 폐사체 소각</li> <li>○ 허가사항 : 폐사체 소각</li> <li>○ 개체수 : 1개체</li> <li>-멸실신고번호 2019-경기-안산시-1</li> <li>○ 허가기간 : 2019.4.2. ~ 2019.4.15.까지</li> </ul>	<허가>
	천연기념물 제199호 황새	<ul style="list-style-type: none"> <li>○ 신청인 : ****</li> <li>○ 신청목적 : 황새의 야생복귀 모니터링, 텃새 개체군 복원</li> <li>○ 허가사항 : 유조 포획 후 가락지부착, 채혈</li> <li>○ 개체수 : 8개체(장전리 3개체, 관음리 5개체) (혈액 &lt;2ml/개체 )</li> <li>○ 포획위치 : 충남 예산군 광시면 장전리, 관음리 등지탑</li> <li>○ 허가기간 : 2019.4.17. ~ 2019.5.3.까지</li> </ul>	<허가>
	천연기념물 제419호 강화갯벌 및 저어새 번식지	<ul style="list-style-type: none"> <li>○ 신청인 : ****</li> <li>○ 허가사항               <ul style="list-style-type: none"> <li>- 사업내용 : 공중음파관측장비 설치</li> <li>- 사업목적 : 자연지진과 인공지진 여부 판별 등 재난방지를 위한 국가 관측망 확충 필요</li> <li>- 사업위치 : 인천 강화군 교동면 무학리 640-76번지(공유수면 일부)</li> <li>- 사업내용                   <ul style="list-style-type: none"> <li>· 부지규격 400㎡(가로 20m, 세로 20m)</li> <li>· 공중음파센서 등(1조) : 음압센서, 음압관 로켓형(장미형)</li> <li>· 전원장치(1조) : 전원공급장치, 배터리 등</li> <li>· 통신장비(1조) : 라우터, 허브, DSU</li> </ul> </li> </ul> </li> <li>○ 사업기간 : 2019.4.1. ~ 2019.12.31.까지</li> <li>○ 허가조건               <ul style="list-style-type: none"> <li>- 울타리와 사업 시설이 미칠 조류의 영향을 최소화하기 위해 조명 밝힘 등을 피하고 주간에만 공사를 허가함</li> <li>- 공사 시 울타리 바깥쪽 적정거리(1~2m)에 자연 울타리처럼 관목이나 키 낮은 수목을 식재하여 울타리와 시설이 직접 보이지 않도록 하여야 함.</li> </ul> </li> </ul>	<조건부 허가>
	천연기념물 제419호 강화갯벌 및	<ul style="list-style-type: none"> <li>○ 신청인 : ****</li> <li>○ 허가내용               <ul style="list-style-type: none"> <li>- 사업명 : 근린생활시설(일반음식점, 휴게음식점) 건립</li> </ul> </li> </ul>	<조건부 허가>

구분	대상문화재	주요내용	비고
	저어새번식지	<ul style="list-style-type: none"> <li>- 사업위치 : 강화군 삼산면 매음리 639-65</li> <li>- 사업내용 : 일반음식점, 휴게음식점 1동 건립</li> <li>· 부지면적 : 992㎡, 건축면적 : 281.60㎡</li> <li>· 건물개요 : 1동 / 지하1층~지상3층 / 높이 17.5m</li> <li>· 건폐율 28.39% 용적율 51.39% 오수처리시설 60.0㎡, 주차 8대</li> <li>○ 허가기간 : 2019.6.1. ~ 2021.5.31.까지</li> <li>○ 허가조건 : 부지조성에 따른 건물주변 중·횡단 절토지역의 경사 처리 및 건물 옥탑부분 높이 조정, 건축물의색(가급적 회색계통이나 갈색계통), 유리창 빛 반사 등 상세도면 및 저감방안을 마련하여 관할 문화재부서의 승인을 받고 진행하시기 바람</li> </ul>	
	천연기념물 제419호 강화갯벌 및 저어새번식지	<ul style="list-style-type: none"> <li>○ 신청인 : ***</li> <li>○ 허가내용</li> <li>- 사업명 : 근생건립(소매점, 일반음식점)</li> <li>- 사업위치 : 강화군 삼산면 매음리 886-2, 879, 880, 886-4</li> <li>- 사업내용 : 건물 1동(나동)</li> <li>· 신청부지면적 : 2243.00㎡</li> <li>· 건물개요 : 건축면적 530.25㎡, 연면적 517.55㎡ (가로 30m, 세로 16.5m, 높이 7.45m)</li> <li>· 지상 1층(소매점 : 129.39㎡(제1종 근생)), (일반음식점 : 388.16㎡(제2종 근생))</li> <li>○ 허가기간 : 2019.6.1. ~ 2021.5.31.까지</li> <li>○ 허가조건 : 건물의 색은 화려한 색을 피하고, 갈색계열로하여 저어새에 미치는 영향을 최소화 하여야함</li> </ul>	<조건부 허가>
	천연기념물 제419호 강화갯벌 및 저어새번식지	<ul style="list-style-type: none"> <li>○ 신청인 : ***</li> <li>○ 허가사항</li> <li>- 사업명 : 농가주택 건립</li> <li>- 사업위치 : 인천광역시 강화군 화도면 장화리 1374</li> <li>- 사업내용 : 부지면적 : 460㎡, 건축규모 91.56㎡, 지상 1층 필로티, 지상2층 농가주택 (철근 콘크리트, 평지붕, 최고높이 7.3m)</li> <li>○ 허가기간 : 2019.3.25. ~ 2020.10.31.까지</li> </ul>	<허가>
	천연기념물 제179호 낙동강하류 철새도래지	<ul style="list-style-type: none"> <li>○ 신청인 : *****</li> <li>○ 허가사항</li> <li>- 사업명 : 공사용 임시 가교 설치</li> <li>- 사업목적 : 부산에코델타시티 친수구역 조성사업 토공운반 차량 및 장비운행</li> <li>- 사업위치 : 부산광역시 명지동 611-5 일원</li> <li>- 사업내용 : 임시가교 설치(연장: 64m, 폭: 8m, 면적: 512㎡)</li> </ul>	<조건부 허가>

구분	대상문화재	주요내용	비고
		<ul style="list-style-type: none"> <li>○ 허가기간 : 2019.4.1 ~ 2022.10.31.까지</li> <li>○ 허가조건               <ul style="list-style-type: none"> <li>- 임시가교 설치는 평강천 내 서식조류(물닭, 쇠물닭, 흰뺨검둥오리 등)의 산란기에 들어서는 5월~8월까지의 평강천 내 시설물 설치가 불가하오니, 소음, 진동을 유발하는 하천 가교설치는 4월 이내에 설치하시기 바라며, 2022.10.31.까지 철거 완료하여야 함.</li> <li>- 차량통행이나 임시가교 시설물로 인해 주변 소음 및 비산먼지 등의 발생을 최소화 할수 있는 저감방안을 마련하여 관할 문화재부서의 승인을 받고 시행하시기 바람.</li> <li>- 임시가교 운영은 철새 도래기간(11월~익년 3월)내에는 철새들에게 미치는 영향을 최소화하여 차량 운행하시기 바람.</li> </ul> </li> </ul>	
	<p>천연기념물 제179호 낙동강하류 철새도래지</p>	<ul style="list-style-type: none"> <li>○ 신청인 : *****</li> <li>○ 허가사항               <ul style="list-style-type: none"> <li>- 사업명 : 낙동강하굿둑 수문개방 실증실험 및 장기 염분침투 모니터링</li> <li>- 사업목적 : 낙동강하굿둑 관련 지하수 관측정 설치공사</li> <li>- 사업위치 : 부산광역시 강서구, 사하구, 사상구 일원</li> <li>- 사업내용 : 지하수관측정 설치 12개 지점(3개 지점은 허용기준 외 지역임)                   <ul style="list-style-type: none"> <li>· 강서구 3곳(1구역 2, 4구역 1), 사하구 4곳(1구역 2, 5구역 2), 사상구 2곳(1구역 1, 5구역 1)</li> <li>· 관측설비 : 관측정별 다목적 센서 1개, 수질(염분, 온도)센서 2개</li> </ul> </li> </ul> </li> <li>○ 허가기간 : 2019.4.1. ~ 2019.7.31.까지</li> <li>○ 허가조건 : 낙동강변은 물닭, 쇠물닭, 흰뺨검둥오리 등 철새들의 번식지로 이용하는 곳으로 5월부터 산란기에 들어가므로, 허용기준 1구역 중 소음진동 영향이 예상되는 강서구 1구역 내 지점1과 지점2에 대해서는 5월 이전에 작업을 허가함.</li> </ul>	<p>&lt;조건부 허가&gt;</p>
	<p>천연기념물 제179호 낙동강하류 철새도래지</p>	<ul style="list-style-type: none"> <li>○ 신청인 : *****</li> <li>○ 허가사항               <ul style="list-style-type: none"> <li>- 사업명 : 부산 에코델타시티 조성사업 지반조사</li> <li>- 사업위치 : 부산 강서구 대저2동 5436-10외 23개소</li> <li>- 사업목적 : 부산에코델타시티 3단계 2공구 조성공사 실시설계 지반조사</li> <li>- 사업내용 : 시추 24공(76mm), 깊이 70m</li> </ul> </li> <li>○ 허가기간 : 2019.4.1. ~ 2019.8.31.까지</li> <li>○ 허가조건 : 낙동강변은 물닭, 쇠물닭, 흰뺨검둥오리 등 철새들의 번식지로 이용하는 곳으로 5월부터 산란기에 들어가므로, 허용기준 1구역은 5월 이전에 작업을 허가함.</li> </ul>	<p>&lt;조건부 허가&gt;</p>

구분	대상문화재	주요내용	비고
	천연기념물 제179호 낙동강하류 철새도래지	<ul style="list-style-type: none"> <li>○ 신청인 : *****</li> <li>○ 허가내용 <ul style="list-style-type: none"> <li>- 사업명 : 꼬리명주나비 서식지 및 종 복원사업</li> <li>- 사업위치 : 부산 사하구 낙동남로 1240번길 일원</li> <li>- 사업내용 <ul style="list-style-type: none"> <li>· 쥐방울 덩굴(A=8,000㎡) 200본 식재 및 덩굴식물 활착구조물 설치</li> <li>· 꼬리명주나비 유충 및 성충 이식( 유충 400마리, 성충 200마리), 꼬리명주나비 기르기 세트 100개</li> <li>· 복원체험용 팻말 설치(70개), 설명패널 1조(2개)</li> </ul> </li> </ul> </li> <li>○ 허가기간 : 2019.05.01. ~ 2019.12.31.까지</li> </ul>	<허가>
	천연기념물 제179호 낙동강하류 철새도래지	<ul style="list-style-type: none"> <li>○ 신청인 : *****</li> <li>○ 허가내용 <ul style="list-style-type: none"> <li>- 사업명 : 부산청계 야외 시험교습장 설치 운영</li> <li>- 사업목적 : 교습어업을 통한 양식기술 습득 등 어업인의 소득증대 기여</li> <li>- 사업위치 : 낙동강하류 철새도래지 내(화전지선 일대)</li> <li>- 사업내용 : 가두리형 노지식 160㎡(13m×13) 1개소, 가두리형 통발식 104㎡(13m×8m) 1개소</li> </ul> </li> <li>○ 허가기간 : 2019.5.1. ~ 2019.10.31.까지</li> </ul>	<허가>
	천연기념물 제179호 낙동강하류 철새도래지	<ul style="list-style-type: none"> <li>○ 신청인 : ***</li> <li>○ 허가사항 <ul style="list-style-type: none"> <li>- 사업명 : 토지형질변경(성토)</li> <li>- 사업목적 : 영농을 위한 토지 형질변경</li> <li>- 사업위치 : 부산광역시 강서구 대저2동 5928</li> <li>- 사업내용 : 전체면적 3,326㎡, 높이 0.6m,</li> </ul> </li> <li>○ 허가기간 : 2019.4.12. ~ 2019.8.31.까지</li> </ul>	<허가>
	천연기념물 제101호 진도 고니류 도래지	<ul style="list-style-type: none"> <li>○ 신청인 : ***</li> <li>○ 허가내용 <ul style="list-style-type: none"> <li>- 사업명 : 태양광 발전시설 설치</li> <li>- 사업위치 : 전남 진도군 군내면 덕병리 654, 656, 657</li> <li>- 사업내용 : 전체면적 6,459㎡, 설비 용량 495KWp</li> </ul> </li> <li>○ 허가기간 : 2019.4.10. ~ 2019.12.31.까지</li> <li>○ 허가조건 : 태양광발전시설 설치 지역 주변 경사도를 고려하여 차폐나무를 식재하시기 바라며, 식재시 관할 문화재부서의 승인을 받고 진행하시기 바랍니다.</li> </ul>	<조건부 허가>
	천연기념물 제101호 진도 고니류	<ul style="list-style-type: none"> <li>○ 신청인 : ** 등 10개소</li> <li>○ 허가사항 <ul style="list-style-type: none"> <li>- 사업명 : 태양광 발전시설 설치</li> </ul> </li> </ul>	<조건부 허가>



구분	대상문화재	주요내용	비고
	도래지	<ul style="list-style-type: none"> <li>- 사업위치 : 전남 진도군 군내면 녹진리 670 번지 외 6필지 (674-1, 4, 5, 6, 7, 674-8)</li> <li>- 사업내용 : 태양광 발전시설 설치(전체면적 13,660㎡) <ul style="list-style-type: none"> <li>· 다일 등 8건(녹진리 674-8) : 8,926㎡</li> <li>· 신미정 1건(녹진리 670) : 1,577㎡</li> <li>· 죽산태양광 1건(녹진리 674-1,4,5,6,7) : 3,157㎡</li> </ul> </li> <li>○ 허가기간 : 2019.4.1 ~ 2019.12.31.까지</li> <li>○ 허가조건 : 문화재 구역 주변에 미치는 영향(반사되는 빛 등) 저감방안(식재 등) 수립 후 해당지자체 소관부서의 승인을 받아 추진할 것</li> </ul>	
	천연기념물 제211호 무안 용월리 백로와 왜가리 번식지	<ul style="list-style-type: none"> <li>○ 신청인 : *****</li> <li>○ 허가사항 <ul style="list-style-type: none"> <li>- 사업위치 : 전남 무안군 무안읍 용월리 518-2</li> <li>- 사업목적 : 도시숲 조성에 따른 수목 및 시설물 설치</li> <li>- 사업내용 <ul style="list-style-type: none"> <li>· 수목식재 516주(소나무 6주, 배롱나무 29주, 다정큼나무 120주, 영산홍 240주, 자산홍 100주, 매화나무 21주)</li> <li>· 등외자 3개, 안내판 1개</li> </ul> </li> </ul> </li> <li>○ 허가기간 : 2019.4.2. ~ 2019.12.31.까지</li> </ul>	<허가>
	천연기념물 제412호 연천 은대리 물거미서식지	<ul style="list-style-type: none"> <li>○ 신청인 : *****</li> <li>○ 허가내용 <ul style="list-style-type: none"> <li>- 사업명 : 멸종위기 야생생물 전국 분포조사(단계 2차년도) 사업</li> <li>- 사업목적 : 국가 보호종 멸종위기 야생동물의 체계적인 보호 및 개체군 파악</li> <li>- 사업위치 : 경기 연천 은대리 일대</li> <li>- 사업내용 : 육안조사 원칙, 필요시 3마리 이내 채집 후 종 확인 즉시 방사</li> </ul> </li> <li>○ 허가기간 : 2019.5.1 ~ 2019.9.30.까지</li> <li>○ 허가조건 <ul style="list-style-type: none"> <li>- 조사일시는 연천군 문화재부서 담당자와 협의하여 결정하고, 담당자 입회하에 실시하여야 하며, 조사결과는 연천군과 문화재청에 통보하여야 함</li> <li>- 조사기간은 월1회 2일(총 5회)로 제한하여 허가함.</li> </ul> </li> </ul>	<조건부 허가>
	천연기념물 제182호 한라산	<ul style="list-style-type: none"> <li>○ 신청인 : *****</li> <li>○ 허가사항 <ul style="list-style-type: none"> <li>- 사업명 : 2019년 한라산국립공원 탐방안전시설 정비공사</li> <li>- 사업위치 : 제주특별자치도 제주시 오등동 산182(문화</li> </ul> </li> </ul>	<조건부 허가>

구분	대상문화재	주요내용	비고
	천연보호구역	<p style="text-align: center;">재구역 내)</p> <ul style="list-style-type: none"> <li>- 사업내용</li> <li>· 1구간 : 난간보호책 24개소 설치(L=44m, H1.5m)</li> <li>○ 허가조건 : 제출된 사업계획서대로 시행하되, 2~5구간을 제외하여 시행하시기 바람</li> <li>○ 허가기간 : 2019.3.25.~2019.12.31.</li> </ul>	
	천연기념물 제422호 차귀도 천연보호구역	<ul style="list-style-type: none"> <li>○ 신청인 : *****(***)</li> <li>○ 허가사항 <ul style="list-style-type: none"> <li>- 사업명 : 고산향 방파제 보강공사</li> <li>- 사업위치 : 제주특별자치도 제주시 한경면 고산리 3616-18(문화재 외곽경계로부터 0m)</li> <li>- 사업내용 <ul style="list-style-type: none"> <li>· T.T.P보강설치 L=17.3m, 옥외소화전 신설 및 교체 각1개소 (관로D100mm, L=19m)</li> </ul> </li> </ul> </li> <li>○ 허가기간 : 2019.3.27.~2020.3.26.</li> </ul>	<허가>
	천연기념물 제182호 한라산 천연보호구역	<ul style="list-style-type: none"> <li>○ 신청인 : *****(***)</li> <li>○ 허가사항 <ul style="list-style-type: none"> <li>- 사업명 : 신레6지구 받기반 정비사업</li> <li>- 사업위치 : 제주특별자치도 남원읍 신레리 763번지 일원 (문화재구역 내외)</li> <li>- 사업내용 : <ul style="list-style-type: none"> <li>· 신레천로 L=635m, B=0.59m, A=347.7m<sup>2</sup>, H0.7m</li> <li>· wp1136호선 L=35.6m, B=0.67m, A=23.9m<sup>2</sup>, H1.1m</li> <li>· 포장규모 A=264.8m<sup>2</sup></li> </ul> </li> </ul> </li> <li>○ 허가기간 : 2019.4.8.~2020.4.7.</li> </ul>	<허가>
	천연기념물 제162호 제주 도순리 녹나무자생지	<ul style="list-style-type: none"> <li>○ 신청인 : ***</li> <li>○ 허가사항 <ul style="list-style-type: none"> <li>- 사업명 : 2019년 소규모 채소화훼 비닐하우스 시설 신축</li> <li>- 사업위치 : 제주특별자치도 서귀포시 강정동 3104-1(문화재 외곽경계로부터 5m)</li> <li>- 사업내용 <ul style="list-style-type: none"> <li>· 대지면적 2,711m<sup>2</sup>, 건축면적 1,826m<sup>2</sup>, 최고높이 4.5m</li> <li>· 비닐하우스 10개동 신축 등</li> </ul> </li> </ul> </li> <li>○ 허가기간 : 2019.4.8.~2020.4.7.</li> </ul>	<허가>
	천연기념물	<ul style="list-style-type: none"> <li>○ 신청인 : *****(***)</li> <li>○ 허가사항</li> </ul>	<조건부 허가>

구분	대상문화재	주요내용	비고
	제379호 제주 천지연 난대림	<ul style="list-style-type: none"> <li>- 사업명 : 나폴리 급경사지 붕괴위험지역 정비사업 기본 및 실시설계용역 지반조사</li> <li>- 사업위치 : 제주특별자치도 서귀포시 서귀동 597-3, 596-5(문화재 외곽경계로부터 5m)</li> <li>- 사업내용 <ul style="list-style-type: none"> <li>· 시추조사 3개소(굴착심도 15m, 굴착직경 76mm)</li> </ul> </li> <li>○ 허가조건 : 제출된 사업계획서대로 시행하되, BH-2와 BH-3구간 시추작업은 수목뿌리 훼손등이 발생되지 않도록 관계전문가 입회하에 실시하도록 함</li> <li>○ 허가기간 : 2019.4.11.~2019.10.31.</li> </ul>	
	천연기념물 제182호 한라산 천연보호구역	<ul style="list-style-type: none"> <li>○ 신청인 : *****</li> <li>○ 허가사항 <ul style="list-style-type: none"> <li>- 사업명 : 공천포 체육공원 보수공사</li> <li>- 사업위치 : 제주특별자치도 서귀포시 남원읍 신례리 73번지 일원(문화재구역 내, 외곽경계로부터 1m)</li> <li>- 사업내용 <ul style="list-style-type: none"> <li>· 기존소형고압블럭 철거 159.9m<sup>2</sup>, 기존경계석 철거 L=122.9m(150*150*150)</li> <li>· 전석쌓기 L=25m, H1.0m, 소형고압블럭 설치 112m<sup>2</sup> 경계석설치 L=55m(150*150*150)</li> </ul> </li> </ul> </li> <li>○ 허가기간 : 2019.4.15.~2019.12.31.</li> </ul>	<허가>
	천연기념물 제182호 한라산 천연보호구역	<ul style="list-style-type: none"> <li>○ 신청인 : *****</li> <li>○ 허가사항 <ul style="list-style-type: none"> <li>- 사업명 : 2019년 큰나무 공익조림사업</li> <li>- 사업위치 : 제주특별자치도 서귀포시 남원읍 신례리 산8번지 일원(문화재 외곽경계로부터 15m)</li> <li>- 사업내용 <ul style="list-style-type: none"> <li>· 삼나무 제거35본, 애기동백나무 식재 100본</li> </ul> </li> </ul> </li> <li>○ 허가조건 : 제출된 사업계획서대로 시행하되, 애기동백은 자생종 확인증명서를 받아 하시기 바람</li> <li>○ 허가기간 : 2019.4.17.~2020.4.16.</li> </ul>	<조건부 허가>
	천연기념물 제182호 한라산 천연보호구역	<ul style="list-style-type: none"> <li>○ 신청인 : *****</li> <li>○ 허가사항 <ul style="list-style-type: none"> <li>- 사업명 : 농촌지도사업 확산 다목적 실증하우스 조성</li> <li>- 사업위치 : 제주특별자치도 서귀포시 남원읍 하례리 1556-3 등 3필지(문화재 외곽경계로부터 10m)</li> </ul> </li> </ul>	<허가>

구분	대상문화재	주요내용	비고
		<ul style="list-style-type: none"> <li>- 사업내용 :               <ul style="list-style-type: none"> <li>· 다목적실증하우스 1동(면적 1,125㎡, 길이 44.9m, H7.1m)</li> <li>· 안전돌담설치 L=150m, 폭0.5m, H1.0m</li> </ul> </li> <li>○ 허가기간 : 2019.4.17. ~ 2019.12.31.</li> </ul>	
	천연기념물 제275호 안동 사신리 느티나무	<ul style="list-style-type: none"> <li>○ 신청인 : ****(*****)</li> <li>○ 허가사항               <ul style="list-style-type: none"> <li>- 사업명 : 당집 이전공사</li> <li>- 사업위치 : 경상북도 안동시 녹전면 사신리 257-6번지</li> <li>- 사업내용 : 기존 당집 해체보수 후 지정위치 이전                   <ul style="list-style-type: none"> <li>· 면적 2.25㎡, 높이 3.45m, 한식목구조, 맞배지붕</li> </ul> </li> </ul> </li> <li>○ 허가기간 : 2019.3.28. ~ 2019.12.31.까지</li> </ul>	<허가>
	천연기념물 제382호 괴산 오가리 느티나무	<ul style="list-style-type: none"> <li>○ 신청인 : *****</li> <li>○ 허가사항               <ul style="list-style-type: none"> <li>- 사업명 : 곡물가공 공장 신축</li> <li>- 사업위치 : 충청북도 괴산군 장연면 오가리 361번지 외 2필지</li> <li>- 사업내용 : 대지면적 836㎡, 용도 공장(기타 곡물 가공품 제조업), 건축면적 330.62㎡, 지상 1층, 건축물 최고높이 13.1m, 철골구조, 샌드위치철판넬(경사지붕)</li> </ul> </li> <li>○ 허가기간 : 2019.4.10. ~ 2020.4.30.까지</li> </ul>	<허가>
	천연기념물 제321호 연기 봉산동 향나무	<ul style="list-style-type: none"> <li>○ 신청인 : *****</li> <li>○ 허가사항               <ul style="list-style-type: none"> <li>- 사업명 : 조치원 서북부지구 도시개발사업 지구외 도로 개설공사</li> <li>- 사업위치 : 세종특별자치시 조치원읍 봉산리 96-2번지 일원</li> <li>- 사업내용 : 면적 : 4,485㎡, 연장 및 폭 L=304m, B=12.5m, 공사구간 시점 조치원읍 봉산리 96-2도 / 종점 조치원읍 봉산리 59-6전</li> </ul> </li> <li>○ 허가기간 : 2019.4.18. ~ 2020.12.31.까지</li> </ul>	<허가>
	천연기념물 제295호 청도 동산리 처진소나무	<ul style="list-style-type: none"> <li>○ 신청인 : ****</li> <li>○ 허가사항               <ul style="list-style-type: none"> <li>- 사업명 : 하수관로 설치 공사</li> <li>- 사업위치 : 경상북도 청도군 매전면 동산리 146-6번지 일원</li> <li>- 사업내용 : 수도노선측량 30.6km, 지형현황측량 307,213㎡, 지질조사 6공, 유량 및 수질조사 2개소, 오수관로 6.36km (자연유하 5.30km, 압송관로 1.06km), 맨홀펌프장 5개소</li> </ul> </li> <li>○ 허가기간 : 2019.4.18. ~ 2020.4.17.까지</li> </ul>	<허가>
	천연기념물	<ul style="list-style-type: none"> <li>○ 신청인 : *** ****</li> <li>○ 허가사항</li> </ul>	<조건부>

구분	대상문화재	주요내용	비고
	제256호 단양 고수동굴	<ul style="list-style-type: none"> <li>- 사업명 : 낙석 및 낙토 발생구간 안전보호망 보강 및 조명 추가 설치 공사</li> <li>- 사업위치 : 고수동굴 내</li> <li>- 사업내용 <ul style="list-style-type: none"> <li>· 낙석방지 안전보호망 보강 (미공개 동굴 앞 계단): 가로 1,300mm, 세로 1,200mm, 높이 2,500mm (천지창조 하부 계단) : 가로 1,400mm, 세로 350mm (재질) 무광스텐(판 두께 2mm, 원형파이프 굵기 32mm, 두께 3mm), 유광스텐 보호망(무광으로 도색, 굵기 2.5mm, 간격 2.5cm)</li> <li>· 조명 설치 : 조명센서 설치 6개, 조명설치 9개</li> </ul> </li> <li>- 허가기간 : 2019.4.16 ~ 2019.6.30</li> <li>- 허가조건 <ul style="list-style-type: none"> <li>· 낙석방지 안전보호망 보강 시 관계전문가 자문을 통해 동굴 내 주변 경관을 해치지 않도록 주의 설치</li> <li>· 조명 설치 시 센서등의 위치, 각도, 도명등 종류 등을 동굴 내 조명으로 인한 색채오염을 방지하고 관람객 안전을 도모할 수 있는 범위내에서 설치 규모는 최소화 할 것</li> </ul> </li> </ul>	허가>
	천연기념물 제529호 양양 오색리 오색약수	<ul style="list-style-type: none"> <li>○ 신청인 : ****</li> <li>○ 허가사항 <ul style="list-style-type: none"> <li>- 사업명 : 오색약수 주변 정비 공사</li> <li>- 사업위치 : 강원도 양양군 서면 오색리 산 1번지 25호</li> <li>- 사업내용 <ul style="list-style-type: none"> <li>· 기존 진입로 데크 시설 철거 후 석축, 계단 설치 (석축):전면 L=13.3m, H=1.3m, 계단동측면 L=7.2m, 계단서측면 L=7.2m (포장):흙콘크리트 : 67.50㎡, 마사토 13.6㎡ (계단설치): W=2.5×14.1m H=4.68m, 39단</li> <li>· 목재 난간 27경간 설치(H=1.5m, 1.2m)</li> </ul> </li> </ul> </li> <li>- 허가기간 : 2019.4.16 ~ 2019.6.30.</li> <li>- 허가조건 <ul style="list-style-type: none"> <li>· 흙콘크리트포장의 표면을 거칠게 마감하여 미끄럼을 예방하고 목재난간은 기성제품이 다양함으로 설치방식(특히 기초) 등 안전성과 내구성은 물론 주변경관과 어울리는 제품으로 선정</li> </ul> </li> </ul>	<조건부 허가>

구분	대상문화재	주요내용	비고
		<ul style="list-style-type: none"> <li>· 자연석 계단을 새로 설치함에 따라 기존석축과 이질감, 부실시공 등으로 경관저해 요인이 발생하지 않도록 함</li> </ul>	
	천연기념물 제413호 영월문곡리 건열구조 및 스트로마톨라이트	<ul style="list-style-type: none"> <li>○ 허가사항               <ul style="list-style-type: none"> <li>- 사업명 : 연구를 위한 시료채취</li> <li>- 사업위치 : 원도 영월군 북면 문곡리 산3번지</li> <li>- 사업내용 : 스트로마톨라이트 0.5kg 이내 채취</li> <li>- 허가기간 : 2019.3.26. ~ 2019.3.29.</li> <li>- 허가조건                   <ul style="list-style-type: none"> <li>· 시료는 가능항 낙석 중에 채취, 시료 채취에 적합한 낙석이 없을 시에는 큰 충격을 가하지 않고 채취</li> <li>· 시료 채취 위치와 채취량은 기록하여 완료 보고 시 제출(시료 채취 전·중·후 사진 첨부)</li> </ul> </li> </ul> </li> </ul>	<조건부 허가>
	명승 제21호 공주 고마나루	<ul style="list-style-type: none"> <li>○ 신청인 : ****</li> <li>○ 허가사항               <ul style="list-style-type: none"> <li>- 사업명 : 오수 차집관로 보호시설 설치</li> <li>- 사업위치 : 공주시 웅진동 467-3(문화재구역 내)</li> <li>- 사업내용 : 수로관 재설치 28m, 돌망태 72㎡ 등</li> </ul> </li> <li>○ 허가기간 : 2019.4.4. ~ 2019.7.31.까지</li> </ul>	<허가>
	명승 제3호 완도 정도리 구계등	<ul style="list-style-type: none"> <li>○ 신청인 : ***** **</li> <li>○ 허가사항               <ul style="list-style-type: none"> <li>- 사업명 : 정전대비 비상발전기 설치</li> <li>- 사업위치 : 완도읍 정도리 151-1(문화재구역 내)</li> <li>- 사업내용 : 연구·전시동 수조 시설의 비상발전기 설치                   <ul style="list-style-type: none"> <li>· 크기: L3.18m X D1.2 X H2, 수량 1기, 건물 옆 설치</li> <li>· 용도: 정전 시 비상가동하여 연구어류 폐사방지</li> </ul> </li> </ul> </li> <li>○ 허가기간 : 2019.3.27. ~ 2020.3.26.까지</li> </ul>	<허가>
	명승 제62호 가야산 해인사 일원	<ul style="list-style-type: none"> <li>○ 신청인 : ***** **</li> <li>○ 허가사항               <ul style="list-style-type: none"> <li>- 사업명 : 다경원 주변의 느티나무 등 11주 제거</li> <li>- 사업위치 : 해인사 내 다경원 후면(문화재구역 내)</li> <li>- 사업내용 : 노후건물 주변목 제거 (안전점검 결과 제기된 습기문제 해소)</li> </ul> </li> <li>○ 허가기간 : 2019.4.17. ~ 2019.12.31.까지</li> </ul>	<허가>
허가사항 변경 허가	천연기념물 제179호 낙동강하류 철새도래지	<ul style="list-style-type: none"> <li>○ 신청인 : ***** **</li> <li>○ 허가사항               <ul style="list-style-type: none"> <li>- 사업명 : 삼락생태공원 편의시설 설치(이동식 화장실)</li> <li>- 사업위치 : 부산 사상구 삼락동 29번지(1구역)</li> </ul> </li> </ul>	<허가>

구분	대상문화재	주요내용	비고
		<ul style="list-style-type: none"> <li>- 사업내용 : 기존 재래식 화장실 교체 정비(이동식화장실 2개소 설치)</li> <li>· 당초허가 : 이동식화장실 2개소교체설치 (재래식 → 수세식), 46.05㎡(9210mm×2500mm×2개), 최고높이 3.5m</li> <li>· 변경허가 : 이동식화장실 2개소교체설치 (재래식 → 수세식 (위치변경), 46.05㎡(9210mm×2500mm×2개), 최고높이 3.5m 기초포장공사 180㎡(15m×6m×2개소), 포장 높이(H=0.2m), 레미콘타설 18㎡</li> <li>○ 허가기간 : 2019.4.1. ~ 2019.6.30.까지</li> </ul>	
	천연기념물 제442호 제주연안 연산호 군락	<ul style="list-style-type: none"> <li>○ 신청인 : ***** (*****)</li> <li>○ 허가내용               <ul style="list-style-type: none"> <li>- 사업명 : 사계항 동방파제 보강공사</li> <li>- 사업위치 : 서귀포시 안덕면 사계리 2147-39</li> <li>- 사업목적 : 사계항 이용 어선 통행로 확보용 수심확보 및 월파 방지</li> <li>- 사업내용                   <ul style="list-style-type: none"> <li>· 당초 허가사항 : 방파제 보강공(T.TP 거치 60m (5톤×667개)), 데크보강공(데크시설 보수 857㎡), 준설공(2,256㎡), 선양장 보수 1식</li> <li>· 변경 허가사항 : 방파제 보강공(T.TP 거치 60m → 118m (증 58m), 데크보강공(변동없음), 준설공(2,256㎡ → 1,784㎡(감472㎡), 선양장 보수(변동없음), 포장보수 1,215㎡(추가), 호안공(물양장) 41.5㎡(추가)</li> </ul> </li> </ul> </li> <li>○ 허가기간 : 2018.6.1. ~ 2019.11.30.까지</li> <li>○ 허가조건 : 사계항 준설공사로 인한 해역 오염방지 대책(간조 시 공사 및 오탁방지막 설치 등)을 수립하여 서귀포시(문화예술과) 승인을 받은 후 시행할 것</li> </ul>	<조건부 허가>
	천연기념물 제419호 강화갯벌 및 저어새 번식지	<ul style="list-style-type: none"> <li>○ 신청인 : *****</li> <li>○ 허가사항               <ul style="list-style-type: none"> <li>- 사업명 : 항행위해요소 수중암 제거 공사</li> <li>- 사업목적 : 강화해역 선박안전 운항 및 주민들의 안전 도모 및 불편 해소</li> <li>- 사업위치 : 인천광역시 강화군 서도면 주문도리 전면해상</li> <li>- 사업내용 : 수시도 동방 수중암 제거(면적/암파쇄량/암준설량 : 422㎡/538㎡/411㎡)</li> </ul> </li> <li>○ 허가기간 및 조건               <ul style="list-style-type: none"> <li>- 당초 허가기간 : 2018.9.1 ~ 2019.12.31.까지</li> <li>· 조건 : 저어새 번식기 및 도래기간 사업중지(4월~11월)</li> <li>- 변경 허가기간 : 2018.9.1 ~ 2019. 5.31</li> <li>· 조건 : 수시도 인근은 저어새가 번식하지(번식기 4~5월) 않는 점을 고려하여, 천공 및 발파작업, 쇄석운반 등 공사를 5월말까</li> </ul> </li> </ul>	<조건부 허가>

구분	대상문화재	주요내용	비고
		<p>지 마무리 하는 조건으로 허가함.</p> <p>○ 허가기간 : 2018.9.1. ~ 2019.5.31.까지</p>	
	<p>천연기념물 제171호 설악산 천연보호구역</p>	<p>○ 신청인 : *****</p> <p>○ 허가사항</p> <ul style="list-style-type: none"> <li>- 사업명 : 희운각대피소 신축</li> <li>- 사업위치 : 강원도 인제군 북면 용대리(문화재구역 내)</li> <li>- 사업내용 : 기존 희운각대피소 철거, 희운각대피소 및 부속건물 신축(변경없음)</li> </ul> <p>○ 허가기간</p> <ul style="list-style-type: none"> <li>- (당초) 2017.9.29.~2019.3.31.</li> <li>- (변경) 2017.9.29.~2021.3.31.</li> </ul>	<허가>
	<p>천연기념물 제182호 한라산 천연보호구역</p>	<p>○ 신청인 : ***</p> <p>○ 허가사항</p> <ul style="list-style-type: none"> <li>- 사업명 : 제2종 근린생활시설(일반음식점) 신축</li> <li>- 사업위치 : 제주특별자치도 서귀포시 하효동1(문화재 외곽경계로부터 8m)</li> <li>- 사업내용 : 제2종 근린생활시설 신축</li> <li>· (당초) 건축(연)면적 178.58㎡, 건물높이 6.55(1층) 절토 89㎡, 성토 19.5㎡, 기존돌담보존 등</li> <li>· (변경) 건축(연)면적 178.58㎡/355.58㎡, 건물높이 8m(2층), 절토 172.1㎡, 성토 411.4㎡, 성토지반 부분 경계석축 설치, 집수정8개소설치</li> </ul> <p>○ 불허사유 : 당초 허가사항보다 지형변경이 많고 건물 높이증가 및 경계석축을 크게 설치하는 등 문화재 인접 지로서 주변 경관을 크게 해치게 될 것으로 판단됨</p> <p>○ 허가기간</p> <ul style="list-style-type: none"> <li>- (당초) 2018.8.20.~2019.9.30.</li> <li>- (변경) 2018.8.20.~2020.8.20.</li> </ul> <p>※ 당초 허가서대로 시행</p>	<불허>
	<p>천연기념물 제219호 영월 고씨굴</p>	<p>○ 신청인 : ****</p> <p>○ 허가사항</p> <ul style="list-style-type: none"> <li>- 사업내용 : 인조암 보수보강, 철제계단 교체 2개소, 캐노피 교체 1개소, Con C계단 1개소 등(변경없음)</li> <li>- 허가기간 변경</li> <li>(당초) 2018.1.18. ~ 2019.3.31.까지</li> <li>(변경) 2018.1.18. ~ 2019.9.30.까지</li> </ul>	<허가사항 변경허가>
	<p>명승 제7호</p>	<p>○ 신청인 : *** ****(**** * * ****)</p>	<허가사항>



구분	대상문화재	주요내용	비고
	여수 상백도·하백도 일원	<ul style="list-style-type: none"> <li>- 당초 : *** ****(**** * * ****)</li> <li>○ 허가사항               <ul style="list-style-type: none"> <li>- 사업명 : 수산물 포획·채취·반출 (2년간 125톤)</li> <li>- 사업위치 : 여수시 삼산면 거문리 산30번지 등</li> <li>- 변경사항 : 신청인원 8명 증가(349명→357명)</li> <li>- 허가기간 : 2019.1.27. ~ 2021.1.26.까지</li> </ul> </li> </ul>	변경허가>

나. 의결사항

- 접수
- 의결정족사항
  - 출석 11명/ 접수 11명